




2022

REGISTRO MUNICIPAL DE TURISMO SOSTENIBLE



Dirección de Desarrollo Económico
Departamento de Turismo y Empleo
19-4-2022



SAN JOSÉ DEL RINCÓN

2022 - 2024



"2022. Año del Quincentenario de la Fundación de Toluca de Lerdo, Capital del Estado de México"

REGISTRO MUNICIPAL DE TURISMO SOSTENIBLE DEL MUNICIPIO DE SAN JOSÉ DEL RINCÓN

1. INTRODUCCIÓN

El Municipio de San José del Rincón fue creado mediante el Decreto No. 36 publicado en la Gaceta del Gobierno el 2 de octubre del 2001. Pero es hasta el 1 de enero de 2002 que entra en vigor de acuerdo al Decreto No. 37, mediante el cual se designa un ayuntamiento provisional para el Municipio. Cuenta con una extensión territorial de 494.91 km², se ubica al oeste del Estado y limita al norte con el Municipio de El Oro, al sur con el Municipio de Villa de Allende, al sureste con el Municipio de Villa Victoria, y al este con el Municipio de San Felipe del Progreso. Además, limita con los siguientes municipios del estado de Michoacán, al norte con Tlalpujahua, al suroeste con Zitácuaro, al noroeste con Senguio; y al oeste con Ocampo y Angangueo. Políticamente se divide de la siguiente manera: 1 Cabecera Municipal, 132 Delegaciones, 7 Sub delegaciones y 1 Sector; su territorio se encuentra conformado por el 30.71% forestal, el 19.19% pecuario, el 49.94% agrícola y el 0.16% urbano.

Según el Censo de Población y Vivienda realizado en el 2020 por el INEGI, se cuenta con una población de 100,082 habitantes de los cuales 49,033 son hombres y 51,049 son mujeres. Las actividades económicas principales son la ganadería, agricultura, comercio y artesanías.

Este municipio es de los primeros en crearse durante el primer año del Siglo XXI. Entre las principales causas que le dieron origen fue su situación geográfica, es decir, la amplia extensión del territorio de San Felipe del Progreso, del cual se segregó para poder brindar más y mejores servicios a la población.



Su principal riqueza natural radica en su extensa zona boscosa de uso forestal, con 15,200 hectáreas de bosque en la zona poniente del Municipio, donde también se pueden encontrar usos de suelo correspondientes a parques naturales protegidos como lo es la Reserva de la Biósfera de la Mariposa Monarca.

El pueblo originario predominante en San José del Rincón es el mazahua. Se trata de pobladores que a pesar del tiempo y de los cambios infraestructurales de la sociedad a la que pertenecen, aún hoy en día promueven al interior de sus comunidades y grupos las tradiciones de esta cultura que desde hace siglos les han pertenecido; fiestas religiosas, danza, gastronomía y expresiones artesanales resaltan la identidad del municipio.

Debido a la importancia que ha adquirido el turismo en los últimos años tanto para el país como para el Estado de México, se crea la Ley de Turismo Sostenible y Desarrollo Artesanal del Estado de México, la cual sienta las bases jurídicas en materia turística y artesanal y es sustento legal del contenido de este documento para favorecer el desarrollo cultural, social y económico, sostenido, inclusivo y sostenible del Municipio de San José del Rincón.



SAN JOSÉ DEL RINCÓN 2022 - 2024



“2022. Año del Quincentenario de la Fundación de Toluca de Lerdo, Capital del Estado de México”

¿CÓMO LLEGAR?

Hay 3 maneras de llegar desde la Ciudad de México hasta el Municipio de San José del Rincón: en autobús, taxi o en coche particular; la duración del viaje es de unas 3h 20m y cubre una distancia de unos 173 km. Esto incluye un tiempo de escala promedio de alrededor de 35 min. El viaje más rápido suele durar 2h 48m y para ello existen 2 rutas, llegando a la Ciudad de Toluca puede tomar la carretera libre a Villa Victoria y de ahí a San José del Rincón; o bien, por la autopista Toluca- Atlacomulco, llegando al Municipio de Atlacomulco puede tomar la carretera libre a El Oro de Hidalgo y de El Oro a San José del Rincón, o bien tomar la carretera libre a San Felipe del Progreso y de ahí a San José del Rincón.

De la Ciudad de Morelia en el Estado de Michoacán se puede tomar tres rutas posibles: Llegar de Morelia a Maravatío, tomar la carretera a Tlalpujahu de Rayón, de allí tomar la carretera al Pueblo Mágico de El Oro de Hidalgo y de ahí por la Carretera El Oro-Villa Victoria a San José del Rincón; o bien, llegar de Morelia a la Ciudad de Zitácuaro y tomar la carretera a Villa Victoria y de Villa Victoria a San José del del Rincón por carretera Villa Victoria-El Oro, o bien, dirigirse de Zitácuaro al Pueblo Mágico de Mineral de Angangueo, de allí por la carretera libre a San José del Rincón.





SAN JOSÉ DEL RINCÓN 2022 - 2024



"2022. Año del Quincucentenario de la Fundación de Toluca de Lerdo, Capital del Estado de México"

2. ATRACTIVOS

ATRACTIVO	DESCRIPCIÓN	CONTACTO	DIRECCIÓN	SERVICIOS QUE OFRECE	UBICACIÓN	FOTOGRAFÍA
Parador Turístico y Santuario de la Mariposa Monarca "La Mesa"	El Parador Turístico es un espacio rustico de recreación y contacto con la naturaleza que permite disfrutar de un paisaje boscoso, aire puro, agua cristalina; así mismo actividades como el senderismo, el ciclismo de montaña, el campismo, etc. Acompañado de un guía los trasladará al Santuario donde hiberna la Mariposa Monarca en los meses de noviembre a marzo pudiendo disfrutar de este fenómeno en familia, con amigos incluso en un ambiente de negocios.	1110070561 5539538452	Localidad La Mesa, S/N, C.P. 50677, Municipio de San José del Rincón, Estado de México	Hospedaje en cabañas, campismo, senderismo, Servicio de guía a las colonias de la Mariposa Monarca ya los miradores.	Por carretera Villa Victoria-El Oro, desviarse en la parada Guadalupe La Capillita, a 12 km. aproximadamente se encuentra el Parador Turístico	
Ex Hacienda La Providencia	Construida en 1776 Se trata de una antigua hacienda zacatonera que se volvió muy próspera debido a su particular forma de manejar el destajo, y alcanzó su apogeo a finales del siglo XIX y principios del XX	722 519 7915	Localidad San Providencia, el Ejido de Depósito, S/N, C.P. 50670, Municipio de San José del Rincón, Estado de México	Locaciones fotográficas, eventos religiosos, narración de la historia de la Ex hacienda.	De la Cabecera Municipal por Carretera El Oro- Villa Victoria se localiza a en dirección Norte, a 18.9 kilómetros.	
Ex Hacienda San Onofre	Siendo un rancho ganadero, hacia los años 1880 y 1885 se convirtió en una exitosa hacienda maderera, a partir de 1903 comenzó a dedicarse a la producción comercial cuando la compañía minera Suchi Mining Company ofreció subsidiar la construcción de una vía férrea. Fue una de las más prósperas del siglo XIX ya que contaba con todos los servicios, además de sala de juegos	3311739080	Localidad San Onofre Centro, S/N, C.P. 50663, Municipio de San José del Rincón estado de México	Locaciones fotográficas, celebraciones religiosas, Jardín para eventos.	De la Cabecera Municipal por Carretera Villa Victoria-El Oro, se localiza a 4.8 kilómetros en dirección Noreste	

DIRECCIÓN DE DESARROLLO ECONÓMICO

Calle Guadalupe Victoria 12, CP 50660, San José del Rincón Centro, Méx. 712 124 2097

www.sanjosedelrincon.gob.mx









SAN JOSÉ DEL RINCÓN

2022 - 2024



"2022. Año del Quincucentenario de la Fundación de Toluca de Lerdo, Capital del Estado de México"

ATRACTIVO	DESCRIPCIÓN	CONTACTO	DIRECCIÓN	SERVICIOS QUE OFRECE	UBICACIÓN	FOTOGRAFÍA
Unidad de Manejo para la Conservación de la Vida Silvestre (UMA) Las Rosas	Este parque natural en medio de bosques de pino y oyamel en el territorio de la Reserva de la Biósfera de la Mariposa Monarca, surge como parte de las acciones de conservación implementadas por la Comisión Nacional de Áreas Naturales Protegidas. Su finalidad es la conservación, manejo y aprovechamiento sustentable de las especies de anfibios, reptiles, aves y mamíferos propios de la zona.	Comité del Comisariado Ejidal: Lorenzo Agustín García 7121344480	Localidad Ejido Las Rosas, S/N. C.P. 50678	Hospedaje, campismo, senderismo interpretativo sobre las diferentes especies de aves y fauna del lugar, sala audiovisual.	De la Cabecera Municipal por carretera Villa Victoria-El Oro, antes de llegar a la localidad de Providencia se encuentra la parada Las Rosas, aproximadamente a 1 hora y 30 minutos se encuentra la UMA.	  
Parroquia del Señor San José	Edificada en terreno donado por la Ex Hacienda propiedad del Sr. Elias Marín, destaca su estilo colonial clásico de cantera y piedra. Es su Santo Patrono el Señor San José, de quien adopta el nombre el pueblo y ahora municipio. Hacia el año 1907 se convierte en Parroquia, siendo su celebración más importante el 19 de marzo.	Oficina Parroquial 7121242025	Andador Elias Marín Arriaga SN, colonia centro, San José del Rincón Estado de México. CP. 50660	Religiosos	Frente al Jardín principal de la Cabecera Municipal	  

DIRECCIÓN DE DESARROLLO ECONÓMICO
Calle Guadalupe Victoria 12, CP 50660, San José del Rincón Centro, Méx. 712 124 2097
www.sanjosedelrincon.gob.mx






SAN JOSÉ DEL RINCÓN

2022 - 2024



"2022. Año del Quincentenario de la Fundación de Toluca de Lerdo, Capital del Estado de México"

ATRACTIVO	DESCRIPCIÓN	CONTACTO	DIRECCIÓN	SERVICIOS QUE OFRECE	UBICACIÓN	FOTOGRAFÍA
Unidad Deportiva	Inaugurada en el año 2011, la Unidad Deportiva de San José del Rincón fue pensada para los eventos deportivos y culturales, en ella se han realizado diferentes eventos como encuentros deportivos magisteriales, Olimpiadas del Deporte, Mañanas deportivas, y en la cancha techa se desarrollan diferentes eventos cívico-culturales y deportivos para beneficio y bienestar de la población	Instituto Municipal de Cultura Física y Deporte San José del Rincón. 7121242101	Carretera a Salida Anganguero S/N. C.P. 50660	Canchas deportivas de básquet bol, Cancha de fútbol rápido, gimnasio al aire libre, cancha techada multiusos, cancha de frontón.	A espaldas del Centro de Servicios Administrativos	
Lienzo Charro	Como parte del proyecto de la Unidad Deportiva fue inaugurado el 17 de septiembre de 2011, esta edificación esta pensada en el gentilicio de los "Monteros" de San José del Rincón que engalanan las fiestas populares con jaripeos y charreadas que durante el devenir histórico han configurado su identidad mexicana y mexicanaense. En ese mismo año se impartieron las primeras clases de charrería a jóvenes del municipio. Y para el año 2019 el grupo de Escaramuzas "Xochiquetzal" representa al municipio en el Campeonato Estatal de Escaramuzas 2019.	Instituto Municipal de Cultura Física y Deporte San José del Rincón. 7121242101	Carretera a Salida Anganguero S/N. C.P. 50660	Eventos de sociales de charrería, jaripeos y bailes populares	A espaldas del Centro de Servicios Administrativos	
Plaza Estado de México	Inaugurada en el año 2015, por la Administración en turno, es un espacio para convivencia y recreación familiar que complementa las actividades al aire libre junto con la Unidad Deportiva.	Instituto Municipal de Cultura Física y Deporte San José del Rincón. 7121242101	Carretera a Salida Anganguero S/N. C.P. 50660	Gimnasio al aire libre, área recreativa infantil, minipista de bicicleta, sanitarios	En frente del Centro de Servicios Administrativos	

DIRECCIÓN DE DESARROLLO ECONÓMICO
Calle Guadalupe Victoria 12, CP 50660, San José del Rincón Centro, Méx. 712 124 2097
www.sanjosedelrincon.gob.mx



SAN JOSÉ DEL RINCÓN

2022 - 2024



"2022. Año del Quincentenario de la Fundación de Toluca de Lerdo, Capital del Estado de México"

3. ARTESANÍAS

En el municipio se cuenta con un padrón de 331 Artesanos con credencial vigente expedida por el Instituto de Investigación y Fomento a las Artesanías del Estado de México (IIFAEM), que participan en diferentes ramas artesanales entre en las que destacan: Artesanía textil en bordado mazahua y elaboración de prendas en telar de pedal; trenzado de fibras vegetales en ocoxal, zacatón y hoja de maíz; madera, cerería, gastronomía, entre otros.



Para apoyar la actividad artesanal se ha promovido la capacitación por medio del Instituto de Investigación y Fomento a las Artesanías del Estado de México de forma virtual y gratuita. A través del Sub-Consejo de productividad de la Reserva de la Biósfera de la Mariposa Monarca se logró la inscripción al programa PROCODES para la tercera etapa del taller "Xepje". Para promover y apoyar la comercialización de las artesanías, se realizó la Feria Artesanal 2022 donde participaron artesanos locales y e invitados de otros municipios y estados, esto permite reforzar los lazos de colaboración intermunicipal para promover las artesanías de San José del Rincón.





SAN JOSÉ DEL RINCÓN

2022 - 2024



"2022. Año del Quincentenario de la Fundación de Toluca de Lerdo, Capital del Estado de México"

4. GASTRONOMÍA

San José del Rincón se caracteriza por su variedad gastronómica proveniente de las raíces del pueblo originario mazahua. Los platillos más representativos son:

- Mole de guajolote
- Conejo enchilado
- Tamales
- Arroz
- Nopales
- Elotes
- Trucha
- Guiso de Hongos de Monte
- Barbacoa de horno y de hoyo
- Tortillas hechas a mano



Entre las bebidas más representativas se encuentran:

- Pulque
- Amargo (licor de hierbas amargas como la prodigiosa)
- Chicha
- Sende o Sendechó
- Atole de masa





SAN JOSÉ DEL RINCÓN

2022 - 2024



"2022. Año del Quincentenario de la Fundación de Toluca de Lerdo, Capital del Estado de México"

5. FIESTAS, DANZAS Y TRADICIONES



Todo un mosaico multicolor presenta las tradicionales festividades de San José del Rincón, desde lo mestizo hasta los pueblos originarios de la etnia mazahuas que contrastan en su fisionomía, mas no en muchas de sus creencias, configurándose así un mestizaje religioso y cultural.

Los pueblos de San José del Rincón en su mayoría practican la religión católica, por ello sus principales festejos son de este orden religioso, resaltando entre las festividades más importantes, las de la virgen de Guadalupe el 12 de diciembre, el Señor San José el 19 de marzo, La Divina Providencia, la Semana Santa, San Judas Tadeo, La Santísima Trinidad, la fiesta de la Santa Cruz, San Miguel Arcángel, La virgen de San Juan de los Lagos, la fiesta de San Antonio, entre otras. Las costumbres religiosas de esta tierra mazahua, obedecen a la tradición y la costumbre heredadas de generación en generación: entrada de flores, velación, adoración, danza de concheros, chinelos, macheteros, pelea de gallos, carrera de caballos, castillos, toritos, feria, baile y las cortaderas, configuran este mosaico que consta de la víspera, la fiesta y la tornafiesta, según la tradición de cada pueblo.

Otra festividad también se comienza a consolidar como una importante tradición y esta tiene que ver con el surgimiento de San José del Rincón como municipio. El 01 de octubre se viste de colores, olores y sabores para representar, mediante este festejo, la riqueza de la cultura mazahua, sus artesanías, su gastronomía, música, ceremonias y ritos únicos en los que se invoca al misticismo de las creencias religiosas para guiar con sabiduría y fortaleza al pueblo, así como agradecer por la lluvia, el sol, el viento, las buenas cosechas y la vida misma. Todo esto conforma la identidad de nuestro municipio.

DIRECCIÓN DE DESARROLLO ECONÓMICO

Calle Guadalupe Victoria 12, CP 50660, San José del Rincón Centro, Méx. 712 124 2097

www.sanjosedelrincon.gob.mx



SAN JOSÉ DEL RINCÓN

2022 - 2024



"2022. Año del Quincentenario de la Fundación de Toluca de Lerdo, Capital del Estado de México"

6. CRONOGRAMA DE LOS PRINCIPALES EVENTOS Y FERIAS

N.	EVENTO/FERIA	FECHA
1	Feria Anual en conmemoración del Santo Patrono Señor San José	19 de marzo
2	Fiestas Patrias	15 y 16 de septiembre
3	Aniversario de la Creación del Municipio	01 de octubre
4	Feria del día de muertos	01 y 02 de noviembre
5	Celebración de las fiestas navideñas	16 de diciembre al 06 de enero
6	Sema Santa	Según calendario católico
7	Feria Artesanal y Gastronómica	Agosto
8	Expo Navideña	Diciembre

7. REGISTRO MUNICIPAL DE TURISMO SOSTENIBLE DE SAN JOSÉ DEL RINCÓN

No.	NOMBRE	SERVICIOS QUE PRESTA	DOMICILIO	CONTACTO	FECHA	REPRESENTANTE	HORARIOS DE ATENCIÓN	COSTOS	DISTINTIVOS Y/O CERTIFICACIONES (EN CASO DE CONTAR CON ELLOS)
1	Hotel Diamante	Hospedaje	Carretera San Felipe del Progreso-Guarda la Lagunita, San Francisco de la Loma s/n, San José del Rincón.	7122241041	Sin dato	Guillermina de Jesús Mora	Lunes a viernes las 24 horas del día	\$350.00 por habitación	Ninguno
2	Restaurante "Los Adobes"	Alimentos y banquetería	Calle Leona Vicario Sin Numero, Colonia Centro, San José del Rincón	7121801161	Año 2016	C. Javier Caballero Romero	8:00 am. a 8:00 pm.	Según la carta del día	Ninguno
3	Tortas Casablanca	Alimentos y bebidas	Casablanca Ejido	7122178871	Año 2015	C. Arnulfo Vilchis Moreno	8:00 a 19:00 horas	Según la carta del día.	Ninguno
4	Ricos Tacos El Pikin	Alimentos y bebidas	Av. Mariposa Monarca	7122524906	Año 2012	Javier Salazar Mendoza	9:00 a 8:00 p.m.	Diversos	Ninguno

DIRECCIÓN DE DESARROLLO ECONÓMICO

Calle Guadalupe Victoria 12, CP 50660, San José del Rincón Centro, Méx. 712 124 2097

www.sanjosedelrincon.gob.mx



SAN JOSÉ DEL RINCÓN

2022 - 2024



"2022. Año del Quincentenario de la Fundación de Toluca de Lerdo, Capital del Estado de México"

5	Restaurante "Pescados y Mariscos El Libramiento"	Alimentos y bebidas	Av. Mariposa Monarca	7228488616	Año 2009	C. María del Carmen Álvarez	9:30 am. a 7:00 pm.	Según la Carta	Ninguno
6	Taller Artesanal de lana en Telar de Pedal	Elaboración y venta de artesanías	La Trampa Grande	5520628728	Año 2019	C. Joel Cruz Moreno	9:00 a.m. a 16:00 p.m.	Diversos según la artesanía	Ninguno
7	Parque Campestre familiar "El Cerrito"	Recreativos y para eventos	Carretera Villa Victoria-el Oro a 300 mts. Del Tecalli	Sin dato	Año 2010	C. Esteban Monroy	Lunes a domingo de 8:00 a 18:00 horas	Según la actividad a realizar	Ninguno
8	Taller de Bordado Mazahua "XEPJE"	Elaboración y venta de Artesanías	Bo. San Diego Pueblo Nuevo, Sn. CP. 50675	7121706902	Año 2010	Artesana Beatriz Mondragón Paulino	Lunes a Domingo de 9:00 a 15:00 horas	Diversos	Sello Colectivo Mariposa Monarca (RBMM)
9	Cocina Económica "Las Cazuelas"	Alimentos	Josefa Ortiz de Domínguez, s/n	5522635300	Año 2015	C. Lourdes Romero Sánchez	Lunes a domingo de 9:00 a 17:00 horas	Según el platillo	Ninguno
10	Cocina Económica "La Fortaleza"	Alimentos	Paseo Mariposa Monarca s/n	7121781252	Año 2018	Anayeli Emma Torrez Marín	Lunes a sábado de 9:00 a 18:00 horas	Según el platillo	Ninguno
11	Molcajetes del Rincón	Alimentos y bebidas	Paseo Mariposa Monarca No. 473, C.P. 50660, Col. Centro San José del Rincón, Estado de México	Red social Facebook: Los Molcajetes DEL Rincón	Año 2022	Sin Dato	Viernes a domingo de 11:00 a.m. a 7:00 pm	Tacos \$25.00 Molcajetes según el tamaño el precio va de los \$110.00 a los \$400.00 pesos	Ninguno
12	Taquería El Libramiento	Alimentos y bebidas	San José del Rincón Centro	5545440533	Año 2021	Elizabeth Basilia Sánchez	Lunes a viernes 9:00 a.m. a 10:00 p.m.	Según el platillo	
13	Cocina económica "El Buen Sazón"	Alimentos y bebidas	Prolongación Juárez Colonia Centro	7121169946	Año 2020	Elvira Vázquez Esquivel	Lunes a viernes de 9:00 a.m. a 6:00 p.m.	Según platillo	Ninguna

ELABORÓ

P.L.T.S AMANDA EMILIA MARTINEZ VELAZQUEZ
JEFA DEL DEPARTAMENTO DE TURISMO Y EMPLEO

REVISÓ

LIC. JUVENAL ESQUIVEL POSADAS
DIRECTOR DE DESARROLLO ECONÓMICO

AUTORIZÓ



C. ANA MARÍA VÁZQUEZ CARMONA
PRESIDENTA MUNICIPAL CONSTITUCIONAL


PRESIDENCIA MUNICIPAL

San José del Rincón, Méx. 19 de abril de 2022

DIRECCIÓN DE DESARROLLO ECONÓMICO

Calle Guadalupe Victoria 12, CP 50660, San José del Rincón Centro, Méx. 712 124 2097

www.sanjosedelrincon.gob.mx



ACCIONES
QUE TRANSFORMAN
2022 - 2024

The logo for San José del Rincón features a circular emblem with a blue water drop, a green leaf, and a butterfly, held by two hands. The text "SAN JOSÉ DEL RINCÓN" is written around the top of the circle. Below the emblem, the word "ACCIONES" is written in a large, bold, sans-serif font. Underneath that, the phrase "QUE TRANSFORMAN" is written in a smaller, all-caps font. At the bottom of the logo block, the years "2022 - 2024" are displayed.