



**GOBIERNO MUNICIPAL
2016 - 2018**



De la mano con la gente

GOBIERNO DEL ESTADO DE MÉXICO

DR. ERUVIEL ÁVILA VILLEGAS

GOBERNADOR CONSTITUCIONAL DEL ESTADO DE MÉXICO

M. EN D. JOSÉ SERGIO MANZUR QUIROGA

SECRETARIO GENERAL DE GOBIERNO

LIC. ARTURO VILCHIS ESQUIVEL

COORDINADOR GENERAL DE PROTECCIÓN CIVIL DEL ESTADO DE MÉXICO

LIC. JESUS ROLANDO RANGEL ESPINOSA

PRESIDENTE MUNICIPAL CONSTITUCIONAL DE SAN JOSÉ DEL RINCÓN

M. EN D. DANIEL VELASQUEZ SUAREZ

DIRECTOR DE PROTECCIÓN CIVIL DE SAN JOSÉ DEL RINCÓN

*El presente documento es propiedad del Gobierno del Estado de México y del H. Ayuntamiento de **San José del Rincón** La información contenida en éste es de carácter oficial y restringida a la aplicación de protección civil, no podrá reproducirse, almacenarse, o transmitirse de ninguna forma, ni por ningún medio, sea éste electrónico, mecánico, óptico, de grabación o de fotocopia ya sea para uso personal o lucro, sin la autorización previa de la Coordinación General de Protección Civil del Estado de México.*

Esta información se elaboró con el apoyo de métodos automatizados y se cuenta con respaldos digitales para su consulta, los cuales forman parte del Sistema Estatal de Riesgos del Estado de México.

*Solicitamos al usuario notificar cualquier error u omisión que encontrara en este documento: **Coordinación General de Protección Civil del Estado de México***

Av. Adolfo López Mateos s/n, Col. las Culturas, Municipio de Zinacantepec.

Teléfonos y fax: 01(722)2-13-23-44 y 2-13-17-48.

Protección Civil del municipio de San José del Rincón

Paseo Mariposa Monarca No. 42

Teléfono: 01 (712) 124-21-94.

CONTENIDO

	Pág.		Pág.
PRESENTACIÓN	7	<i>VIVIENDA</i>	<i>18</i>
INTRODUCCIÓN	8	<i>TURISMO</i>	<i>19</i>
OBJETIVO	9	II.- MAPAS GENERALES	21
MARCO LEGAL	9	1.- <i>EL MUNICIPIO EN EL CONTEXTO ESTATAL</i>	21
I.- ASPECTOS GENERALES	11	2.- <i>DIVISIÓN TERRITORIAL</i>	22
<i>TOPONIMIA</i>	11	3.- <i>TOPOGRAFIA</i>	23
<i>UBICACIÓN GEOGRÁFICA</i>	11	4.- <i>GEOLOGIA</i>	24
<i>LÍMITES Y EXTENSION TERRITORIAL</i>	11	5.- <i>EDAFOLOGIA</i>	25
<i>DIVISION TERRITORIAL</i>	12	6.- <i>HIPSOMETRIA</i>	26
<i>VIAS DE ACCESO</i>	12	7.- <i>CLIMAS</i>	27
<i>TOPOGRAFIA E HIPSOMETRIA</i>	12	8.- <i>EROSIBILIDAD</i>	28
<i>CLIMA</i>	13	9.- <i>TEMPERATURA MEDIA ANUAL</i>	29
<i>GEOLOGIA</i>	13	10.- <i>PRECIPITACIÓN MEDIA ANUAL</i>	30
<i>EDAFOLOGÍA</i>	13	11.- <i>FRECUENCIA DE HELADAS</i>	31
<i>USO DEL SUELO</i>	14	12.- <i>FRECUENCIA DE GRANIZADAS</i>	32
<i>HIDROLOGIA</i>	14	III.- NOMENCLATOR DE LOCALIDADES	33
<i>POBLACIÓN</i>	15	IV.- DESCRIPCION Y CLASIFICACION DEL SUBSISTEMA PERTURBADOR	38
<i>SALUD</i>	15	<u><i>REGISTROS ADMINISTRATIVOS DEL SUBSISTEMA PERTURBADOR</i></u>	<u><i>41</i></u>
<i>EDUCACIÓN</i>	16	<i>ASENTAMIENTOS EN PENDIENTES Y ZONAS ADYACENTES CON PROBLEMAS DE</i>	
<i>RELIGION</i>	16	<i>REMOCIÓN O EROSION (12 Registros)</i>	42
<i>AGRICULTURA Y FLORICULTURA</i>	17	<i>DESLIZAMIENTOS DE TIERRA (16 Registros)</i>	47
<i>FLORA</i>	17	<i>ZONAS SUSCEPTIBLES DE INUNDACION (6 Registros)</i>	53
<i>FAUNA</i>	17	<i>REPORTE DE HIDROMETEOROS (4 Eventos)</i>	57
<i>INDUSTRIA</i>	17	<i>ESTACIONES DE SERVICIO (2 Registros)</i>	59

<i>GASERAS – ESTACIONES DE CARBURACION (2 Registros)</i>	<i>61</i>
<i>INDUSTRIAS (8 Registros)</i>	<i>63</i>
<i>POLVORINES (7 Registros)</i>	<i>72</i>
<i>REPORTE DE INCENDIOS FORESTALES (135 Eventos)</i>	<i>77</i>
<i>TIRADEROS DE BASURA Y RELLENOS SANITARIOS (1 Registros)</i>	<i>83</i>
<i>REPORTE DE ACCIDENTES CARRETEROS (47 Eventos)</i>	<i>85</i>
<i>REPORTE DE DELITOS (28 Eventos)</i>	<i>88</i>
<i>REPORTE DE FESTIVIDADES (33 Eventos).....</i>	<i>91</i>
V- ZONAS DE RIESGO EN EL MUNICIPIO DE SAN JOSÉ DEL RINCÓN	93
VI.- DESCRIPCION Y CLASIFICACION DEL SUBSISTEMA AFECTABLE	101
<i><u>REGISTROS ADMINISTRATIVOS DEL SUBSISTEMA FECTABLE</u></i>	<i><u>102</u></i>
<i>CENTROS CULTURALES (1 Registros).....</i>	<i>103</i>
<i>HOSPEDAJE (3 Registros).....</i>	<i>105</i>
<i>INSTITUCIONES EDUCATIVAS Y DE REHABILITACION (219 Registros)</i>	<i>108</i>
<i>MERCADOS, TIANGUIS Y CENTRALES DE ABASTO (4 Registros).....</i>	<i>189</i>
<i>BARES, RESTAURANTES Y CENTROS NOCTURNOS (7 Registros)</i>	<i>191</i>
<i>TEMPLOS (80 Registros)</i>	<i>196</i>
VII.- DESCRIPCION Y CLASIFICACION DEL SUBSISTEMA REGULADOR.....	218
<i><u>REGISTROS ADMINISTRATIVOS DEL SUBSISTEMA REGULADOR.....</u></i>	<i><u>219</u></i>
<i>CENTROS DE RESPUESTA INMEDIATA Y AUXILIO (2 Registros).....</i>	<i>220</i>
<i>INFRAESTRUCTURA BASICA Y SERCIVIO VITALES (7 Registros).....</i>	<i>223</i>
<i>INSTITUCIONES DE SALUD Y LABORATORIOS CLINICOS (50 Registros)</i>	<i>227</i>
<i>REFUGIOS TEMPORALES (7 Registros).....</i>	<i>246</i>
VIII.- MAPAS DE REFERENCIA GEOGRÁFICA.....	252
CONCEPTOS Y DEFINICIONES.....	328
FUENTES DE INFORMACIÓN.....	330
COLABORADORES	332

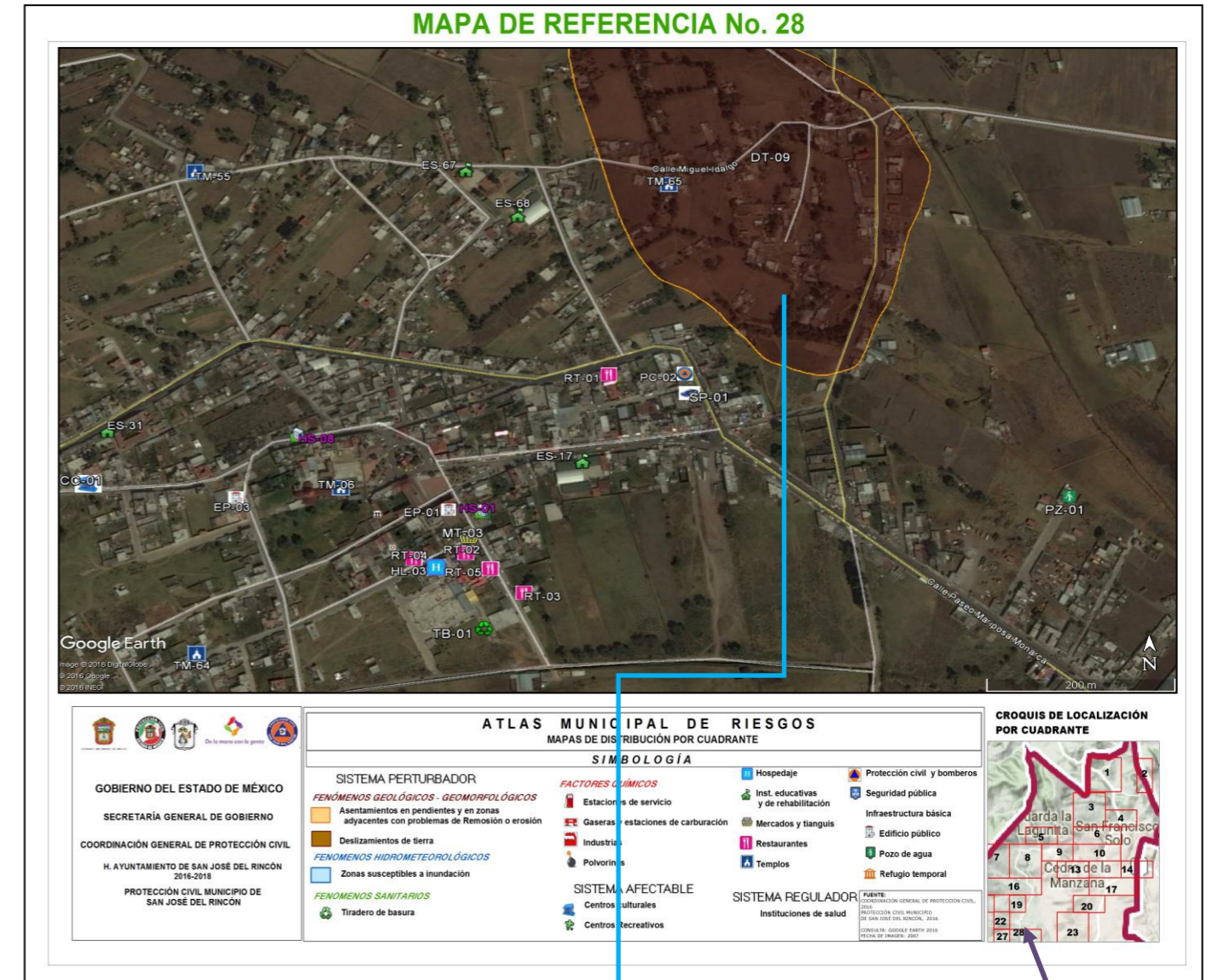
USO DEL ATLAS DE RIESGOS

El contenido del presente atlas está dividido en ocho secciones; la sección II contiene mapas de información general relacionados con los temas de la sección I.

La sección VIII está compuesta por mapas municipales (MAPA LLAVE, MAPA 1, MAPA 2, etc.); cada mapa contiene elementos representados de forma puntual, lineal y poligonal por medio de símbolos y números que los identifican de forma única con las fichas de contenido correspondientes; dicho número se denomina *consecutivo* y se encuentra ubicado en la parte superior derecha de cada una de las fichas, para localizar elementos a partir de la ficha, refiérase al recuadro **No. Mapa**, el cual contiene el número del mapa en que se localiza el elemento en cuestión.

Ejemplo:

Municipio: SAN JOSE DEL RINCON 124 Clave Municipio		Número consecutivo (identificador en el plano) 9	MAPA-28 No. Mapa
1.- Datos Generales		2.- Datos específicos	
Fecha del evento: TEMPORADA DE LLUVIAS	Localidad: SAN JOSE DEL RINCON 088 Clave Localidad	Causa: PRECIPITACION	Impacto
Sublocalidad: SAN JOSE DEL RINCON EJIDO 000 Clave Sublocalidad	Categoría Administrativa: CABECERA MUNICIPAL	Viviendas Afectadas: 20	Muertos: <input type="text"/>
		Desaparecidos: <input type="text"/>	Heridos: <input type="text"/>
		Infraestructura afectada:	
		Carreteras: <input checked="" type="checkbox"/>	Red de drenaje: <input checked="" type="checkbox"/>
		Puentes: <input checked="" type="checkbox"/>	Red Telefónica: <input type="checkbox"/>
		Red agua potable: <input checked="" type="checkbox"/>	Red eléctrica: <input type="checkbox"/>



NÚMERO DE MAPA

NÚMERO CONSECUTIVO.

NÚMERO DE MAPA

NÚMERO CONSECUTIVO.

LOCALIZACIÓN DEL MAPA EN EL MUNICIPIO

PRESENTACIÓN

En estos tiempos la ciudadanía exige que su gobierno actúe con gran honestidad, responsabilidad y eficiencia en el cumplimiento de atender con oportunidad las necesidades de la población. Ello implica, por consiguiente, la obligación primaria de proteger la vida, la propiedad y los derechos de todos los individuos así como de su entorno.

En la actualidad es necesario que la sociedad adquiera una conciencia y educación en materia de protección civil, que estimule conductas de autoprotección y prevención; así como capacidad de actuación ante calamidades de origen natural o antropogénicos, para evitarlas y enfrentarlas con el menor daño posible.

En situaciones de emergencia, es imprescindible que las autoridades cuenten con un instrumento que integre información necesaria para dar respuesta a las demandas de seguridad colectiva ante la existencia de riesgos.

La significación y trascendencia que la Protección Civil tiene en nuestros días, hace necesaria la existencia de un documento que represente geográficamente los diferentes riesgos, donde se puedan analizar y evaluar las zonas vulnerables dentro del municipio.

Por tal motivo y dando cumplimiento al principal objetivo de protección civil que es la salvaguarda de la integridad física de las personas, sus bienes y su entorno, el H. Ayuntamiento de San José del Rincón a través de la Unidad Municipal de Protección Civil, en coordinación con la Dirección General de Protección Civil del Estado elaboraron el presente documento denominado “*Atlas de Riesgos San José del Rincón (Información Básica)*”, dicho documento ha sido consolidado con la valiosa participación de las diversas unidades administrativas del municipio. La existencia de éste, como instrumento consultivo superior en la materia, constituye el elemento efectivo para sentar las bases que servirán en la prevención de los riesgos a los que la comunidad está expuesta.

El Atlas de Riesgos es una herramienta que integra información cartográfica y estadística, útil en la elaboración de planes de prevención y auxilio, oportuna toma de decisiones en caso de desastre, así como auxiliar en la integración de otro tipo de trabajos encaminados al desarrollo municipal, procuración de justicia y seguridad pública.

INTRODUCCIÓN

Desde los albores de la historia, el hombre ha sido víctima constante de las inclemencias del tiempo, de la transformación y modelado de la corteza terrestre, así como de conflictos de la integración misma de la sociedad; diferentes estrategias a tenido que implementar para controlar o minimizar todos los efectos que pongan en riesgo su estabilidad.

Actualmente diversos países han instituido programas de protección y ayuda ciudadana probando eficiencia gracias a la respuesta cotidiana y eficiente de la población y las autoridades.

La salvaguardia de la persona y la sociedad, así como sus bienes y entorno ante la eventualidad de un desastre, es el objetivo básico de Sistema Estatal de Protección Civil. Por esto, es necesario la coordinación permanente y precisa de la voluntad común y espíritu de colaboración entre diversos participantes en este sistema. La solidaridad y la ayuda mutua son indispensables, no solamente al ocurrir una situación crítica, se hace necesaria también, para establecer los mecanismos de prevención y preparación adecuados que permitan reducir o mitigar en lo posible los efectos de cualquier fenómeno destructivo.

El presente documento fue integrado en base al *Cuaderno para el levantamiento de Información en la Elaboración de Atlas de Riesgos Municipales*, información cartográfica, así como las metodologías y lineamientos establecidos por el departamento de Geoprocesamiento y Base de Datos de la Coordinación General de Protección Civil, estructurado de la siguiente manera:

- Aspectos Generales del Municipio; esta sección la integran aquellos datos de referencia y estadísticos como toponimia, ubicación geográfica, límites y extensión territorial, tenencia de la tierra, división territorial, vías de acceso, topografía e hipsometría, climas, geología, edafología, uso del suelo, hidrología, población salud, religión, agricultura, ganadería, industria, vivienda, y turismo.
- La sección de Aspectos Generales esta reforzada por los mapas generales, mostrando así un panorama general del municipio.

- Nomenclátor de Localidades, listado de nombres oficiales de localidades y sublocalidades que integran el territorio municipal.
- Descripción y clasificación del Subsistema Perturbador, se describen los diferentes agentes perturbadores de origen natural y antrópogénico, en esta sección se han integrado también los registros administrativos.
- Zonas de Riesgo en el Municipio, resumen de todos aquellos elementos generadores de riesgo y su distribución dentro del municipio, así como algunas medidas de solución.
- Descripción y clasificación del Subsistema Afectable, contiene de manera general que es el subsistema afectable, y bajo situaciones de riesgo quien lo conforma; se han integrado también los registros administrativos.
- Descripción y clasificación del Subsistema Regulador, descripción del subsistema, así como los registros administrativos que lo conforman, se encuentra también un inventario de recursos y directorios de emergencia.
- Finalmente se presenta la cartografía municipal donde se representan los elementos generadores de riesgo y los vulnerables al mismo.

Este documento debe considerarse como un instrumento operativo y funcional, para que en coordinación pueblo y gobierno, hagan frente común de manera conciente y racional a los efectos de los agentes generadores de riesgo.

OBJETIVO

Identificar, analizar y evaluar los riesgos tanto de origen natural como antrópico que han tenido incidencia o pudieran presentarse en el territorio geográfico municipal, ocasionando desastres o situaciones de peligro en zonas que por sus características poseen cierto grado de vulnerabilidad ante los fenómenos perturbadores. Por tal motivo se requiere integrar un documento geográfico-descriptivo que en materia de Protección Civil constituya el reflejo de la imagen actual del municipio, convirtiéndose en una valiosa herramienta de análisis que permitirá planificar, diseñar y establecer los mecanismos de seguridad para reducir al mínimo los efectos nocivos de ocurrencia de fenómenos destructivos que amenacen la integridad física de la población así como sus bienes y entorno.

MARCO LEGAL

El sistema de Protección Civil nace a partir de los sismos del 19 y 20 de septiembre de 1985. Los cuantiosos daños y dolorosos resultados de estos eventos en diversas ciudades de la entidad federativa, en especial en la ciudad de México; hicieron patente la necesidad de perfeccionar los dispositivos y de reforzar los planes y programas en materia de Protección Civil y de difundir esta cultura entre autoridades y sociedad, para que en caso de siniestro la respuesta sea rápida y eficiente.

El 9 de octubre del mismo año, el Presidente de la República acordó la creación de la Comisión Nacional de Reconstrucción, con el fin de dirigir adecuadamente las acciones de auxilio a la población.

El 29 de noviembre de 1985, nace el Sistema Nacional de Protección Civil (SINAPROC); que se constituye en un conjunto orgánico y articulado de estructuras y relaciones funcionales de métodos y procedimientos del sector público, grupos privados y sociales; con el fin de ejecutar acciones de común acuerdo destinadas a la protección y salvaguarda de los ciudadanos contra peligros y riesgos que se presentan en la eventualidad de un desastre.

El 1 de febrero de 1994 se aprobó la ley de Protección Civil del Estado de México, misma que actualmente está derogada y es suplida por el libro sexto del Código Administrativo del Estado de México, publicada en la gaceta de gobierno el 13 de diciembre del 2001 y que entró en vigor el 13 de marzo del 2002; la cual tiene por objeto regular las acciones de Protección Civil en el Estado de México

La Ley Orgánica Municipal del Estado de México, en su capítulo sexto Artículo 81 menciona que:

Cada ayuntamiento constituirá un consejo municipal de protección civil, que encabezará el presidente municipal, con funciones de órgano de consulta y participación de los sectores público, social y privado para la prevención y adopción de acuerdos, así como la ejecución en general, de todas las acciones necesarias para la atención inmediata y eficaz de los asuntos relacionados con situaciones de emergencia, desastre, o calamidad que afecten a la población.

Son atribuciones de los Consejos Municipales de Protección Civil:

Identificar en un Atlas de Riesgos Municipal los sitios que por sus características específicas puedan ser escenarios de situaciones de emergencia, desastres o calamidad; dicho documento deberá publicarse en la Gaceta Municipal durante el primer año de gestión de cada ayuntamiento.

Formular en coordinación con las autoridades estatales de la materia, planes operativos para prevenir riesgos, auxiliar y proteger a la población y reestablecer la normalidad, con la oportunidad y eficacia debidas, en caso de desastre.



GOBIERNO DEL
ESTADO DE MÉXICO



SECCIÓN I

ASPECTOS GENERALES



De la mano con la gente

I.- ASPECTOS GENERALES

TOPONIMIA

El escudo oficial del municipio cuenta con diversos elementos simbólicos, en él se conjugan elementos naturales e históricos propios de la región:

a) Elementos naturales: cerros y/o montañas, árboles de coníferas, manantiales de agua que fluye y mariposa monarca. Todo dentro de una silueta de escudo de armas.

b) Iconos: son elementos prehispánicos empleados en el diseño de los topónimos de los municipios del Estado de México.

c) Secuencia y colores del escudo: por encima del cerro o montaña está representando un manantial cuyo glifo de cinco brazos expresa que el agua fluye o corre. La mariposa monarca, que aparece en un lugar preponderante, tiene una inclinación que representa su vuelo de migración en la zona, está ubicada hacia el lado derecho a su pertenencia al Estado de México. Son colores propios de cada elemento: cerro y/o montaña, verde esmeralda; bosque, verde hoja, agua, blanco; mariposa, anaranjado.



Jeroglífico

UBICACIÓN GEOGRÁFICA

Es un municipio de reciente creación, ya que se fundó el 1 de enero de 2002 con tierras pertenecientes al municipio de San Felipe del Progreso.

De acuerdo con la regionalización administrativa del Estado de México, San José del Rincón, junto con otros 15 municipios, forma parte de la región II, Atlacomulco, ubicada al noroeste del Estado de México.

Las coordenadas geográficas extremas correspondientes al municipio son:

Coordenadas extremas	Latitud norte	Longitud oeste
Máximas	19°47'07"	100°16'26"
Mínimas	19°28'58"	100°00'36"

Fuente: <http://www.sanjosedelrincon.gob.mx/archivos/AntecedentsdelMunicipio.pdf>

LÍMITES Y EXTENSION TERRITORIAL

San José del Rincón es uno de los 125 municipios del Estado de México, se trata de una zona principalmente rural que tiene una superficie de 489,483 km² y cuya cabecera municipal es la población de San José del Rincón Centro.

Limita al norte con el municipio de El Oro; al sur con el municipio de Villa de Allende; al sureste con el municipio de Villa Victoria; y al este con el municipio de San Felipe del Progreso. También limita con varios municipios de Michoacán, al norte con Tlalpujahua; al suroeste con Zitácuaro; al noroeste con Senguio; al oeste con Ocampo y Angangueo.



Fuente: Plan de desarrollo municipal 2015.

VIAS DE ACCESO

San José del Rincón cuenta con una avenida principal que conecta a este municipio con Villa Victoria, El Oro y Angangueo Michoacán. Los trayectos de vialidad pavimentados son los siguientes:

Caminos Pavimentados	Km
Villa Victoria - El Oro	24.5
Barrio la Cuadrilla -San Miguel Centro- Villa Victoria - El Oro	27.0
Entronque carretero a San José del Rincón Centro (boulevard)	2.7

DIVISION TERRITORIAL

El municipio para su gobierno administración y organización se divide en:

CATEGORÍA ADMINISTRATIVA	TOTAL
Cabecera Municipal	1
Colonia	2
Delegaciones	132
Subdelegaciones	2
Unidad Habitacional	0
Total General	137

(Ver Nomenclátor de Localidades)



Principales vías de acceso

TOPOGRAFIA E HIPSOMETRIA.

El Municipio de San José del Rincón se encuentra ubicado dentro de la Provincia Fisiográfica del Eje Neovolcánico que atraviesa el país casi en línea recta, se caracteriza como una enorme masa de rocas volcánicas de todos tipos, acumulada en innumerables y sucesivos episodios volcánicos que se iniciaron a mediados del Terciario (unos 35 millones de años atrás) y que continúan hasta el presente. De la misma forma, el territorio municipal se encuentra dividido en dos partes, la parte

Oeste que pertenece a la Subprovincia Mil Cumbres y la parte Este que se encuentra dentro de la Subprovincia Lagos y Volcanes del Anáhuac; además de ser cruzado de Sur a Norte por la Cordillera de los cumbres de Angangeo, con una extensión de 76 kilómetros y una altitud que supera en algunos puntos los 3,000 m. s. n. m. (metros sobre el nivel medio del mar). Entre las elevaciones más significativas están, la Sierra del Campanario y la Sierra Rancho Verde, que comparte con el Estado de Michoacán, las cuales están consideradas como Área de Protección de Flora y Fauna, Santuario de la Mariposa Monarca; además encontramos los cerros de: El Picacho, Las Cebollas, Jaltepec, Espantavaca y Silguero, todos ellos por encima de los 3,000 m. s. n. m.

En la superficie municipal encontramos principalmente tres tipos de topoformas, en la parte Oeste, en la cual se encuentran comunidades como San Jerónimo Pilitas, Palo Amarillo, Rosa de Palo Amarillo, San Felipe de Jesús, La Mesa, Los Lobos y Las Rosas, encontramos sierra compleja con pendientes superiores al 25% en su porción Este, en localidades como San José del Rincón Centro, La Soledad, San Miguel Agua Bendita, Jaltepec, San Antonio Pueblo Nuevo y El Depósito Providencia, la topografía predominante corresponde a valle de laderas tendidas, el cual, dentro de las formas y pendientes identificadas en el territorio municipal, es el tercero con más aptitud para el desarrollo de los asentamientos humanos.

(Ver mapa de Topográfico)

CLIMA

Dentro del Municipio de San José del Rincón predominan dos tipos de clima: en su parte Este, correspondiente a las Sierras Rancho Verde y El Campanario, encontramos que el clima predominante es el templado subhúmedo con lluvias en verano. La temperatura anual varía entre los 12 y los 18°C, sin embargo se registran temperaturas mínimas de 2°C y máximas de 28°C. Las lluvias son abundantes de julio a septiembre; febrero y marzo son de vientos y tolvánicas, mientras que diciembre, enero, febrero y marzo son de algunas heladas. Durante abril y mayo son meses con calor.

Se estableció una reserva ecológica para las migraciones anuales de este insecto; desgraciadamente un incendio forestal en 1997, ahuyentó a la mariposa del territorio, aun así,

aunque en parvadas menores la vemos llegar en octubre-noviembre y la vemos regresar en marzo-abril.

(Ver mapa de Climas)

GEOLOGIA

La Era Geológica de formación del suelo municipal corresponde al Cenozoico, al periodo terciario superior y su tipo de roca o suelo es ígnea extrusiva como lo son el basalto, la andesita y la toba ácida. Encontramos además numerosas fracturas, principalmente en las zonas boscosas de las sierras Rancho Verde y El Campanario, así como dos fallas geológicas, ambas ubicadas al Norte del municipio, una que se encuentra en la parte suroeste de la comunidad de San Miguel del Centro y otra en las cercanías de San Jerónimo Pilitas y Guarda La Lagunita, además de existir cinco aparatos volcánicos, dos de los cuales se encuentran en las proximidades de dichas fallas.

(Ver mapa de Geología)

EDAFOLOGÍA

El territorio municipal de San José del Rincón se distingue por poseer dos tipos de suelo: Andosol: que cubre la mayor parte del municipio, en su parte noreste es de tipo ócrico y de tipo húmico en el resto, el tipo de suelo Andosol, se caracteriza por tener una capa superficial de color negro o muy oscuro, en ocasiones ocre y la textura que posee es esponjosa o muy suelta, son suelos profundos rico en fósforo, el cual no es fácil de asimilar para los cultivos; estos suelos, además sufren de un gran grado de erosión cuando carecen de vegetación. Planosol: éste es de tipo húmico y se encuentra en una pequeña zona al Noreste del territorio en localidades como son San Francisco la Loma y San Jerónimo de los Dolores. La fase física del suelo es lítica a menos de diez centímetros de profundidad en la zona boscosa del Oeste y Noroeste del municipio y en la parte Este y Sur del mismo se caracteriza por no tener fase.

(Ver mapa de Edafología)

USO DEL SUELO

De los 489,483 km² comprometidas dentro de los límites municipales el uso del suelo predominante es el agropecuario ocupando 24,745.85 has., seguido del uso forestal, con 15,200.00 has de bosque en la zona poniente del municipio, que ocupan La Sierra El Campanario para actividades pecuarias, con una superficie de 9, 495 has; Agrícola de temporal, la cual ocupa el 49.94% del municipio con 24,715.99 has y urbano, el cual solo representa el 0.16% del total territorial (79.76 has).

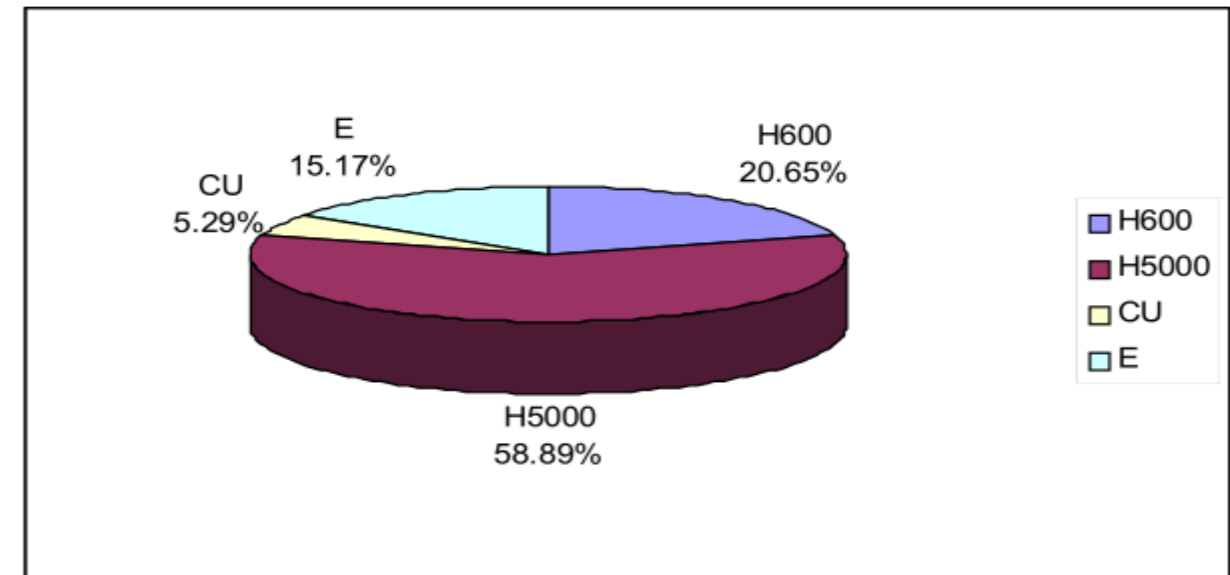
En general, las actividades desarrolladas son acordes al potencial del territorio, sus tipos de suelo y topofomas predominantes.

Cabe mencionar que la tala inmoderada y la paulatina incorporación del suelo con potencial de explotación forestal al desarrollo agropecuario y urbano ha generado un subaprovechamiento de los recursos con que se cuenta en materia silvícola, además de que el tipo de suelo predominante en la zona boscosa del municipio es muy susceptible a la erosión en grado moderado y alto, el drenaje que presenta va, de drenado a muy drenado, por lo cual para su mejor conservación deben ser usados con fines forestales, provocando la tala moderada y sobre todo la reforestación.

Los lomeríos, vallecitos y laderas, hacen un territorio de pastizales. Los bosques del poniente constituyen poco menos de la quinta parte de la riqueza forestal. En su mayoría la extensión municipal es de agricultura de temporal, las tierras del poniente son de regadío; existen hectáreas de uso pecuario intensivo.



USO DEL SUELO



Fuente: plan municipal de desarrollo 2015

HIDROLOGIA

El municipio forma parte de dos Regiones Hidrológicas: Al Norte pertenece a la Región Hidrológica 12 (RH12) Lerma - Santiago, a la cuenca Río Lerma - Toluca y a su vez a las subcuencas.

A. Gauchi y Río Jaltepec. Los principales afluentes corren en dirección Oeste - Este, de las partes altas de la sierra hacia el Municipio de San Felipe del Progreso, así como el manantial del Sanacoche, y son: el Fraile, Chichije, la Venta, San José, entre otros.

Al Sur pertenece a la Región Hidrológica 18 (RH18) Balsas, a la cuenca del Río Cutzamala y a las subcuencas Río Tilostóc y Río Tuxpan. Las principales corrientes son: Chicoti, Purungueo, la Trinidad, El Cedro, Rechivati, la Trampa, las Rosas, Palo Seco, todos ellos desembocando al Sureste del municipio en el llamado Arrollo Grande.

POBLACIÓN

De acuerdo con cifras del Censo General de Población y Vivienda 2010, este municipio tiene una población de 91,345 habitantes, de los cuales, 46,261 son mujeres y 45,084 son hombres. A su vez, tiene una densidad de población de 185 habitantes por kilómetro cuadrado. Comunidad San José del Rincón (ejido) del total de localidades que integran este municipio, se puede decir que en 22 habitan, más de mil quinientos habitantes de entre las que destacan: San Miguel el Centro, San Miguel Agua Bendita, Santiago Jaltepec, Ejido la Soledad y Guarda de la Lagunita (las Canoas). Por otra parte como es conocido, en la región del municipio de San José del Rincón, existe una presencia significativa de habitantes que hablan lengua indígena mazahua, siendo este grupo étnico el que predomina en las diferentes comunidades. Del total de población de 5 años y más, el 15.69% habla lengua indígena en tanto que el 84.31% restante no habla lengua indígena.

SALUD

Por otra parte, la salud es un tema de suma importancia debido a que se entiende como el logro del máximo nivel de bienestar físico, mental, social y de capacidad de funcionamiento que permite los factores sociales en los que se encuentran interactuando el individuo y la sociedad.

En el municipio de San José del Rincón se presenta una infraestructura de muy baja cobertura, de manera que sin duda deberá ser un tema de suma importancia el cual debe ser considerado.

En cuanto a estadísticas de población derechohabiente, y a partir del Censo General de población y Vivienda 2000, se detectó que 64,246 habitantes es decir, el 29.35% de la población no es derechohabiente a alguna institución de salud.

EQUIPAMIENTO DEL SECTOR SALUD

INSTITUCION	CENTRO DE SALUD	LABORATORIO	TOTAL
IMSS	1	0	1
ISEM	85	0	85
ISSEMYM	1	0	1
PRIVADO	0	0	0
TOTAL GENERAL	87	0	87

Fuente: Protección Civil Municipal, 2016 Levantamiento en campo de la información estadística y cartográfica del sector Salud.

En el municipio de San José del Rincón la mayor parte de la población se encuentra afiliada al seguro popular debido a que es un servicio que se brinda de manera gratuita, debido a las condiciones en las que se encuentra el municipio con poca infraestructura médica y sin dejar a lado el desempleo.



Centros de salud

EDUCACIÓN

De acuerdo al Censo General de Población y Vivienda 2010 del INEGI, la población que no cuenta con instrucción escolar, es decir que no aprobaron ningún grado de escolaridad y que no cuentan con educación básica completa corresponde un total de 10,080 que representa el 11.03% de la población total.

La educación es un proceso que como fin pretende que la sociedad desarrolle sus habilidades y destrezas para su integración social armónica y su incursión en el mercado laboral, en el siguiente recuadro se muestra el número de población que concluyó la escuela por rango de edad.

Población por rangos de edad por nivel educativo concluido 2010

Rangos de Edad	Total	% Respecto al total poblacional
Población de 5 y más años con primaria	43,287	47.38%
Población de 18 años y más con nivel profesional	2,463	2.69%
Población de 18 años y más con posgrado	27	0.02%

Fuente: Plan de desarrollo municipal 2015.



Edificios educativos en San José del Rincón

Estos datos que se presentan en el 2010 en el Municipio de San José del Rincón debido a que el rezago educativo es alto y esto puede provocar que San José del Rincón sea un Municipio con grado de marginación alto entre otros factores que pueden ser económicos, migratorios, y de cobertura de servicios.

Por otra parte se tiene un registro total de alumnos egresados por nivel escolar durante el periodo 2010, que en total fue de 7,059 alumnos siendo los niveles de educación básica los que suman mayor cantidad.

Alumnos Egresados	San José del Rincón
Alumnos egresados de nivel preescolar	2,045
Alumnos egresados de nivel primaria	2,431
Alumnos egresados de nivel secundaria	1,650
Alumnos egresados de nivel profesional técnico	211
Alumnos egresados de nivel bachillerato	235
Alumnos egresados de nivel primaria indígena	487

Fuente: Plan de desarrollo municipal 2015.

RELIGION

Predomina la religión católica entre los habitantes de la región. De acuerdo con estadísticas del INEGI, del total de población de 5 años y más, el 89% practica esta religión.

NUMERO DE TEMPLOS POR TIPO DE RELIGIÓN			
Católica	Cristiana	Evangélica	Total General
59	4	17	80

Fuente: Protección Civil Municipal, 2016.



Principales tipos de templos en San José del Rincón

Dentro del grupo de habitantes que no son católicos y de acuerdo con testimonios de población, en este municipio existen grupos que predicán la religión de los testigos de Jehová y la evangélica

AGRICULTURA Y FLORICULTURA

La región sólo es propicia para la siembra de temporal de cuatro productos principales, que en orden de importancia son: maíz, papa, raíz, zacatón, avena y trigo. A su vez, se acostumbra la rotación de cultivos, a lo largo del año. La cosecha de estos productos es para el autoconsumo y comercio en pequeño, debido a la escasa vocación productiva de los suelos que se ve reflejada en los bajos volúmenes de producción; con excepción de la papa.



FLORA

Actualmente la deforestación, nos coloca en 18 por ciento del territorio municipal se encuentra cubierto de bosques de oyamel, cedro, pino, encino, madroño, roble, ocote, otros árboles esporádicos son tejocote, tepozán, capulín, naturales de reforestación, en menor escala y de ornato eucalipto, fresno, sauce, trueno y aile. Arbustos que predominan son la jara, escobilla, zacatón, carrizo y escobilla,

Algunas especies cultivadas son las manzanas, nopales, quelites, hierbas comestibles como los quintoniles, chivitas, jaramados, cenizos, malvas, corazones, berros, lengua de vaca. También las plantas medicinales como el árnica, yerba del burro, té de perro, epazote de perro, ruda, borraja, cedrón, zorrillo, yerbabuena, yerba de alcance, altamisa, pirul, sábila, ajeno, gordolobo, cedrón, yerba del zorrillo, rosa de castilla, té de monte, mirto, manzanilla y flores como girasol, variedades de rosas de colores y tamaños, alcatraz, clavel, margarita, hortensia, pensamiento, geranios, violetas, alhelís, y buganvillas.

FAUNA

En cuanto a la fauna existen coyotes, víboras, insectos, camaleones, zopilotes, águilas, tejón, zorras, comadreja, ardilla, hurón, topos, patos, lechuza, liebre, conejo, armadillo, zorrillo, tlacuache, gato montés, codorniz, tórtola. Hay venados y muchas especies domesticadas de animales como caballos, burros, mulas, cerdos, gallinas, abejas, vacas, borregos. Muchas especies de pájaros como los gorriones, golondrinas, chupamirtos, pájaras viejas y tzentzontles.

INDUSTRIA

Contar con una cultura ecológica y de protección al ambiente es indispensable que se considere entre la población del Municipio, el cual es alterado en algunas zonas donde las actividades humanas son las primeras causantes de tales afectaciones a los recursos aire, agua y suelo. Debido a la baja participación de las actividades manufactureras y a la ausencia de industrias en el Municipio, así como a la existencia de un tráfico vehicular de baja intensidad, en el Municipio no se presentan importantes fuentes fijas y móviles importantes que alteren la calidad del aire. Sin

embargo principales causas de contaminación del aire se originan principalmente por incendios forestales provocados por descuidos de los habitantes que practican la agricultura y por descuidos de turistas, representando un severo peligro que provoca la reducción de la masa forestal en el Municipio y la erosión del suelo. Otra fuente de contaminación del recurso aire es provocada por los habitantes del Municipio ya que al no contar con el servicio de recolección de basura en sus comunidades, optan por quemar la basura a cielo abierto sin considerar el peligro que corresponde para los recursos forestales. En lo que respecta a la afectación del recurso hídrico, las principales causas de contaminación se dan por las descargas de aguas residuales domiciliarias, ya que se utilizan ríos y arroyos como drenes de la infraestructura sanitaria sin previo tratamiento, además de los residuos sólidos que la gente deposita en los mismos y del descuido de los agricultores quienes utilizan agroquímicos en las tierras de cultivo que daña además la calidad del agua subterránea.

El suelo se ve afectado por la pérdida de la cobertura forestal que ocasiona erosión y la disminución de los nutrientes del mismo, además del uso de agroquímicos empleados en las actividades agrícolas. La mala disposición de los residuos sólidos es otro factor que altera directamente al suelo considerando también que en la localidad de Sabaneta Quintana se ubica el Tiradero Municipal que dispone la basura proveniente de la Cabecera Municipal y localidades aledañas que cuentan con el servicio de recolección, este y otros tiraderos clandestinos que se encuentran en el Municipio operan sin equipo adecuado para manejar la disposición final de los residuos, muchas veces no se separa la basura por su tipo y los lixiviados que se desprenden de la misma son filtrados hacia el subsuelo.

VIVIENDA

La oferta de vivienda y suelo urbano dentro del municipio es muy limitada para cubrir la demanda generada por el crecimiento demográfico natural. Dada la característica rural del municipio, gran parte de la demanda de suelo se resuelve a través de la subdivisión de lotes dentro de las propias comunidades.

Municipio	Total de viviendas particulares	Viviendas disponen de agua entubada	Viviendas que disponen de drenaje	Viviendas que disponen de energía eléctrica	Viviendas que disponen con servicios
San José del Rincón	19,989	10,686	4,470	16,546	3,351
%	100	53.46	22.36	82.78	16.76

Fuente: Plan de desarrollo municipal 2015.

En materia de vivienda cabe señalar que en el municipio de San José del Rincón existen 19,989 viviendas de las cuales el 53.45 % son las viviendas particulares habitadas que disponen de agua entubada, además existen 22.36 % de las Viviendas particulares habitadas que disponen de drenaje y 16.76 % de las Viviendas particulares habitadas que disponen de luz eléctrica, agua entubada de la red pública y drenaje, estas cifras son un total de 92.57% y el 7.43% corresponde a casas que presentan información no especificada.

Municipio	Total de viviendas	Viviendas particulares habitadas con piso de tierra	
		Total de viviendas	%
San José del Rincón.	19,989	2,123	10.62

Fuente: Plan de desarrollo municipal 2015.

Con el propósito de prevenir algunas enfermedades de tipo respiratorio, será conveniente que la nueva Administración Municipal desarrolle programas de mejoramiento de la vivienda, sobre todo para ayudar a las familias que aún tienen sus casas con pisos de tierra.



Tipo de vivienda predominante en San José del Rincón



Zonas turísticas en San José del Rincón

TURISMO

Uno de los más importantes atractivos turísticos es el santuario de la mariposa monarca, ubicado en el Ejido la Mesa el cual cuenta con ocho cabañas, un parador con servicio de restaurante, un criadero de trucha y servicio para paseo a caballo. Sin embargo este atractivo depende de la estancia de la mariposa monarca, ya que permanece por cinco meses en una parte de los bosques que se encuentran dentro del territorio municipal, generando un gran número de visitantes en ese período.

Otros de los atractivos turísticos que se tienen son el Corredor Eco turístico de la Rosa que cuenta con cuatro cabañas, un restaurante y tres palapas; un mirador con malacate y maquinaria antigua conocido como Ruinas de la Mina, ubicado en Ejido de Palo Amarillo; y tres estanques de trucha ubicados en Ejido Casa Blanca, San Felipe de Jesús y San Diego Pueblo Nuevo.

SECCIÓN II

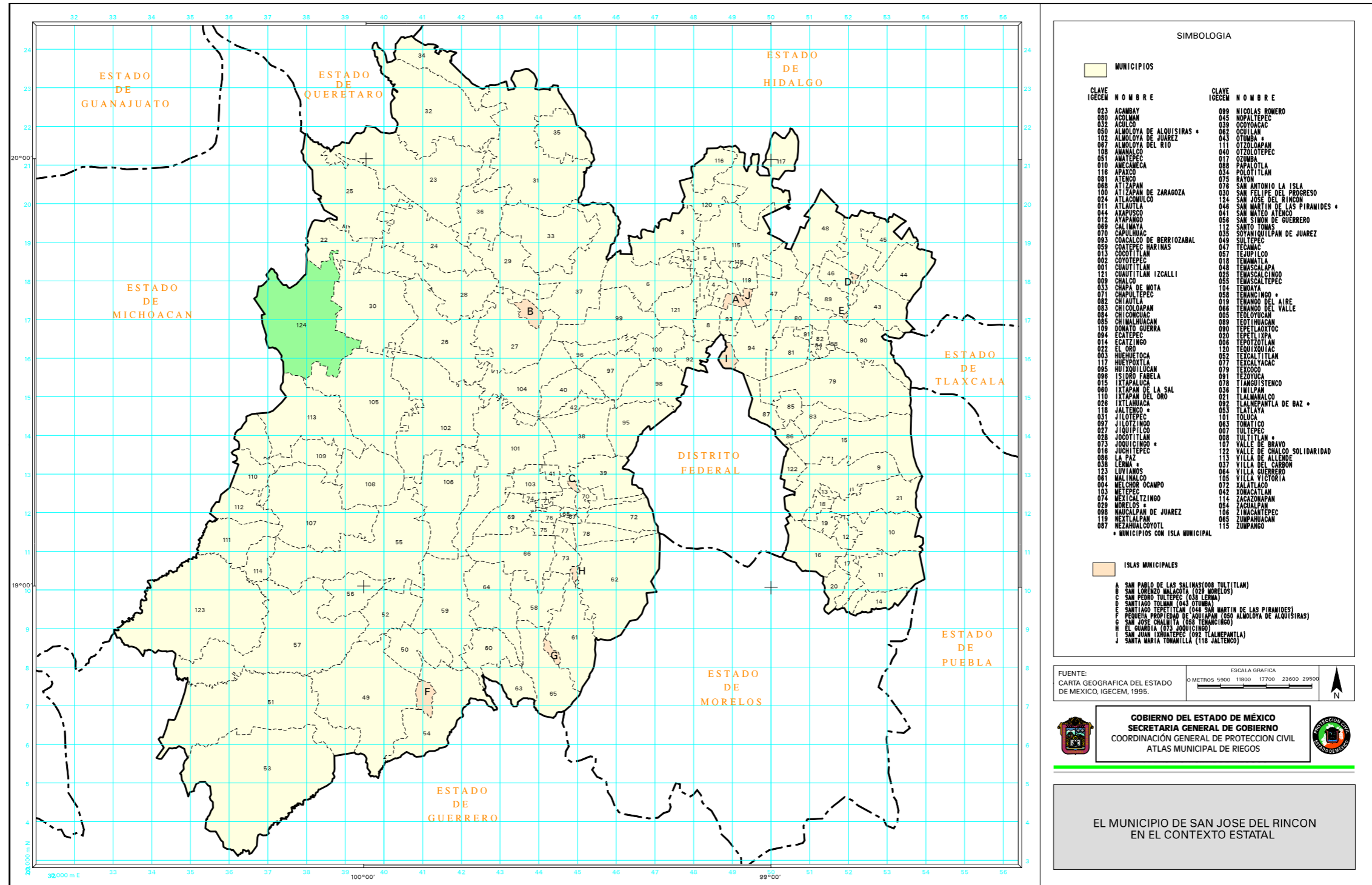
MAPAS GENERALES



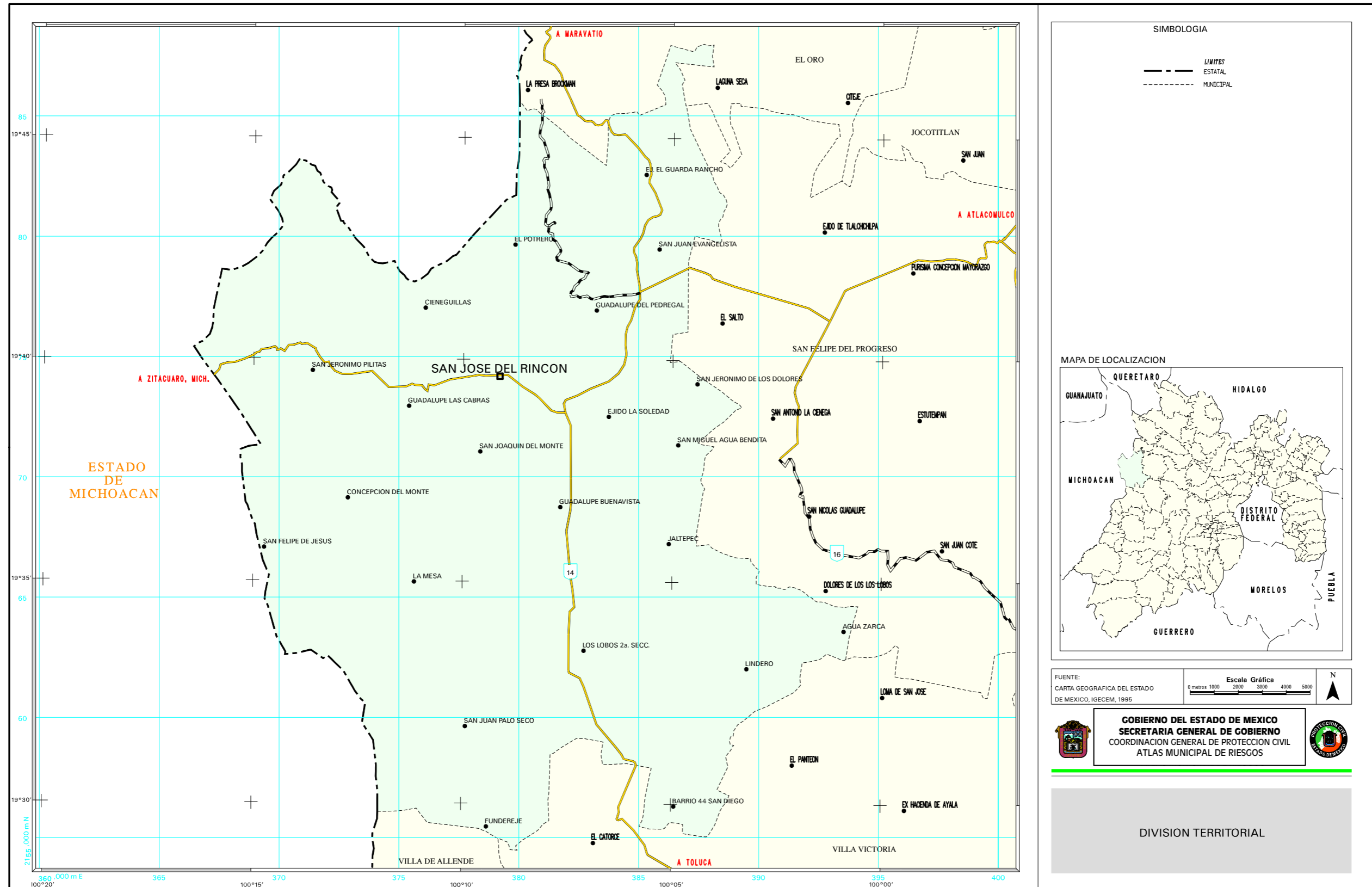
De la mano con la gente

II.- MAPAS GENERALES

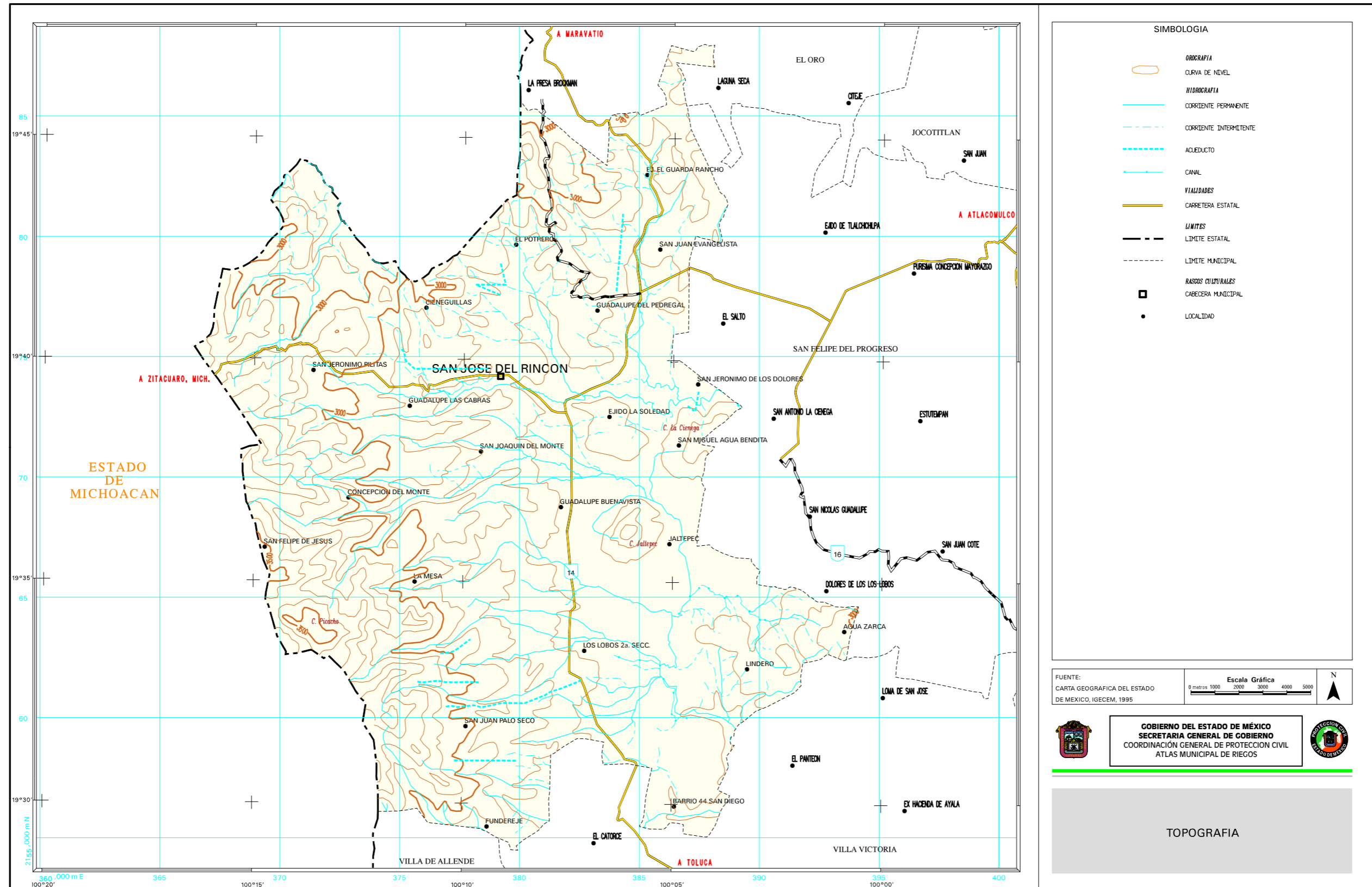
1.- EL MUNICIPIO EN EL CONTEXTO ESTATAL



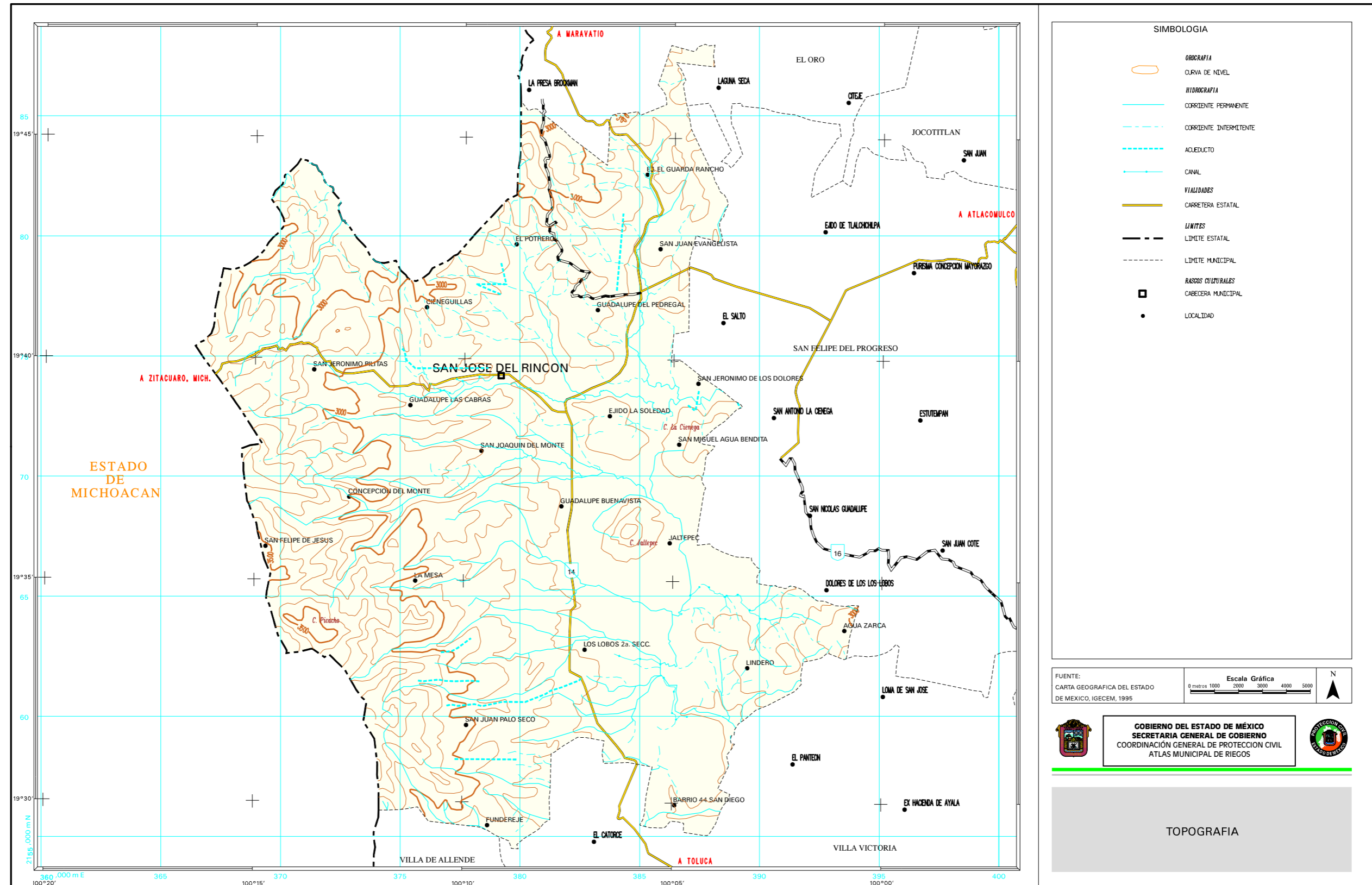
2.- DIVISIÓN TERRITORIAL



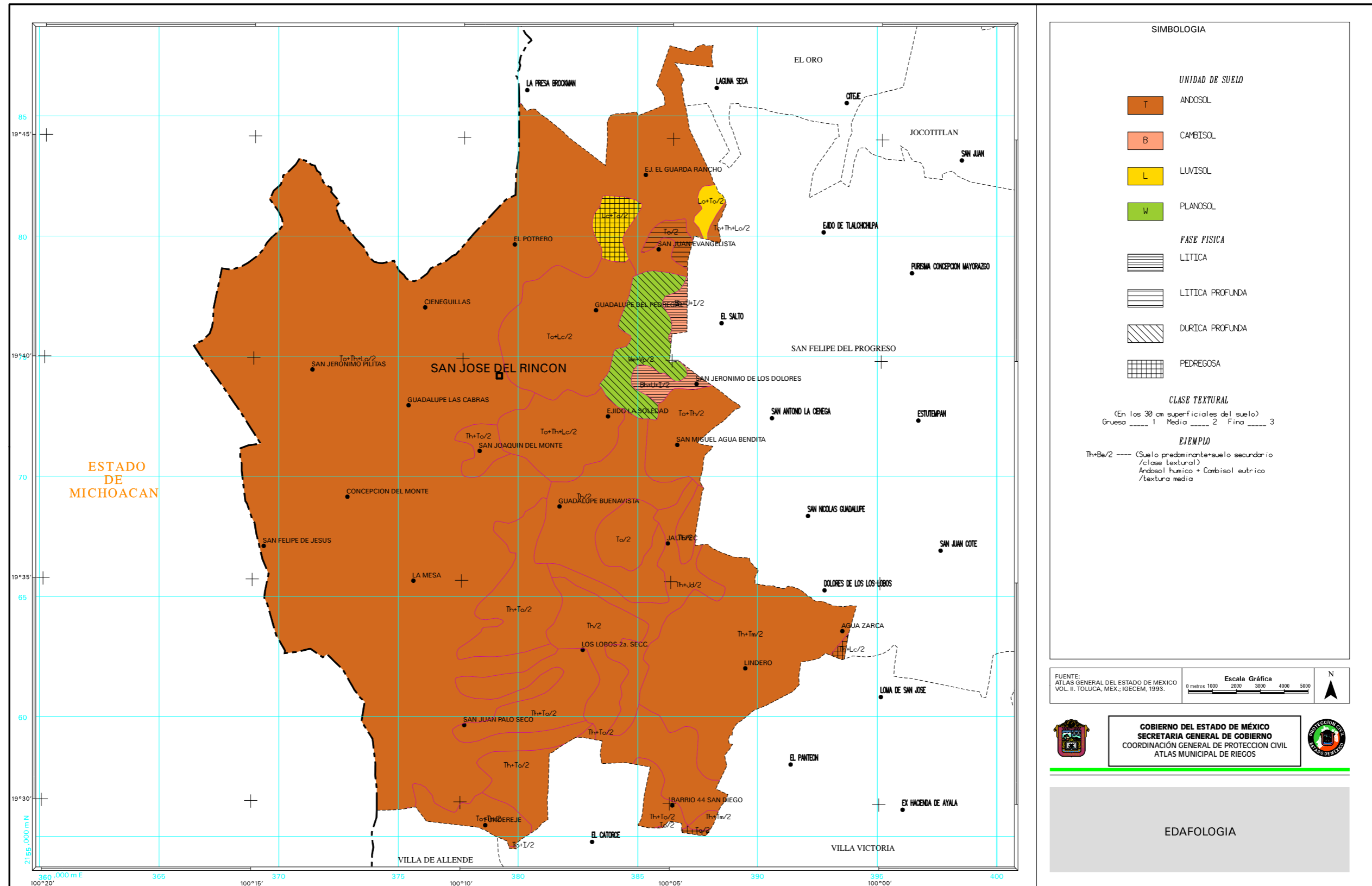
3.- TOPOGRAFIA



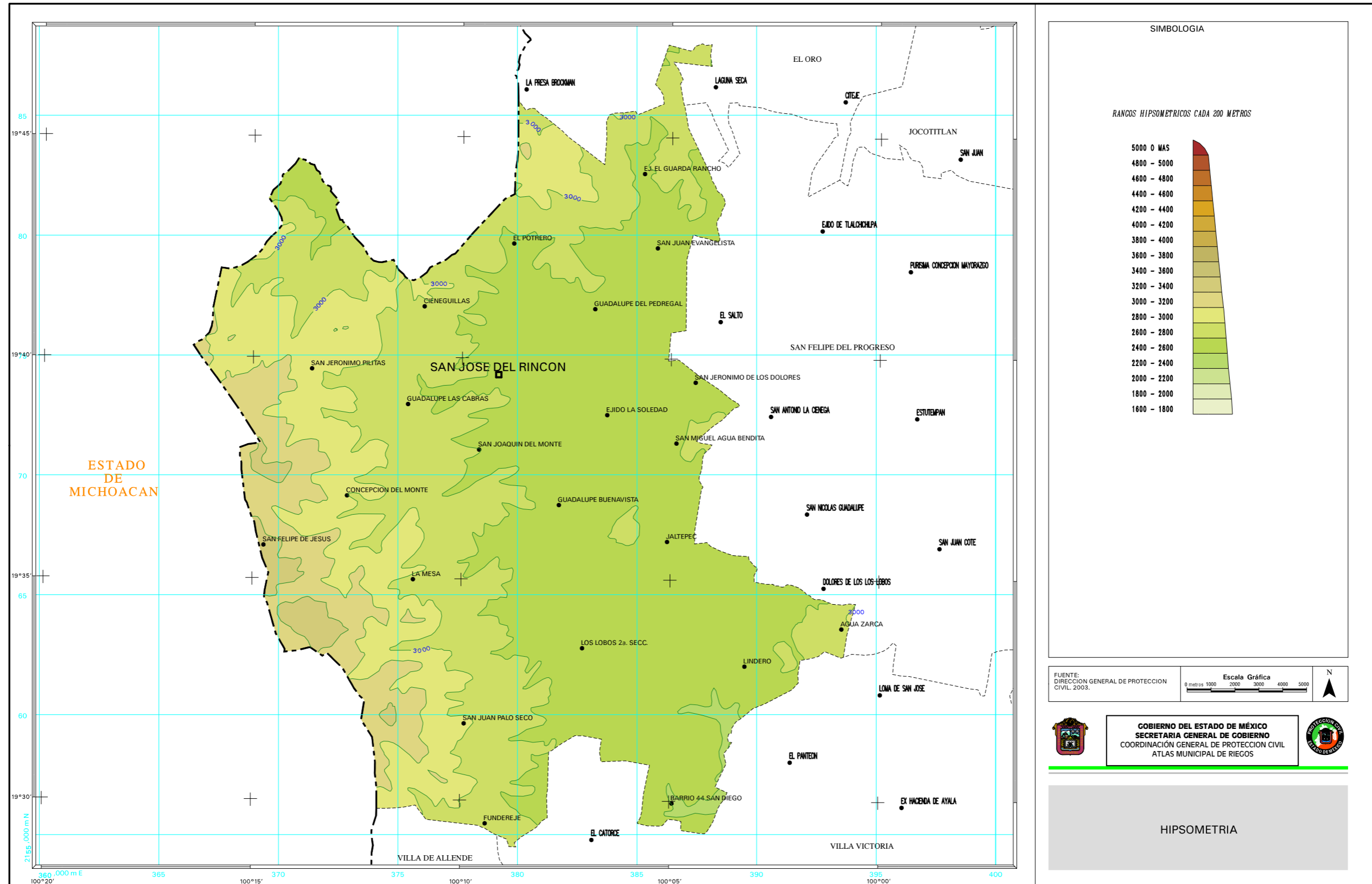
4.- GEOLOGIA



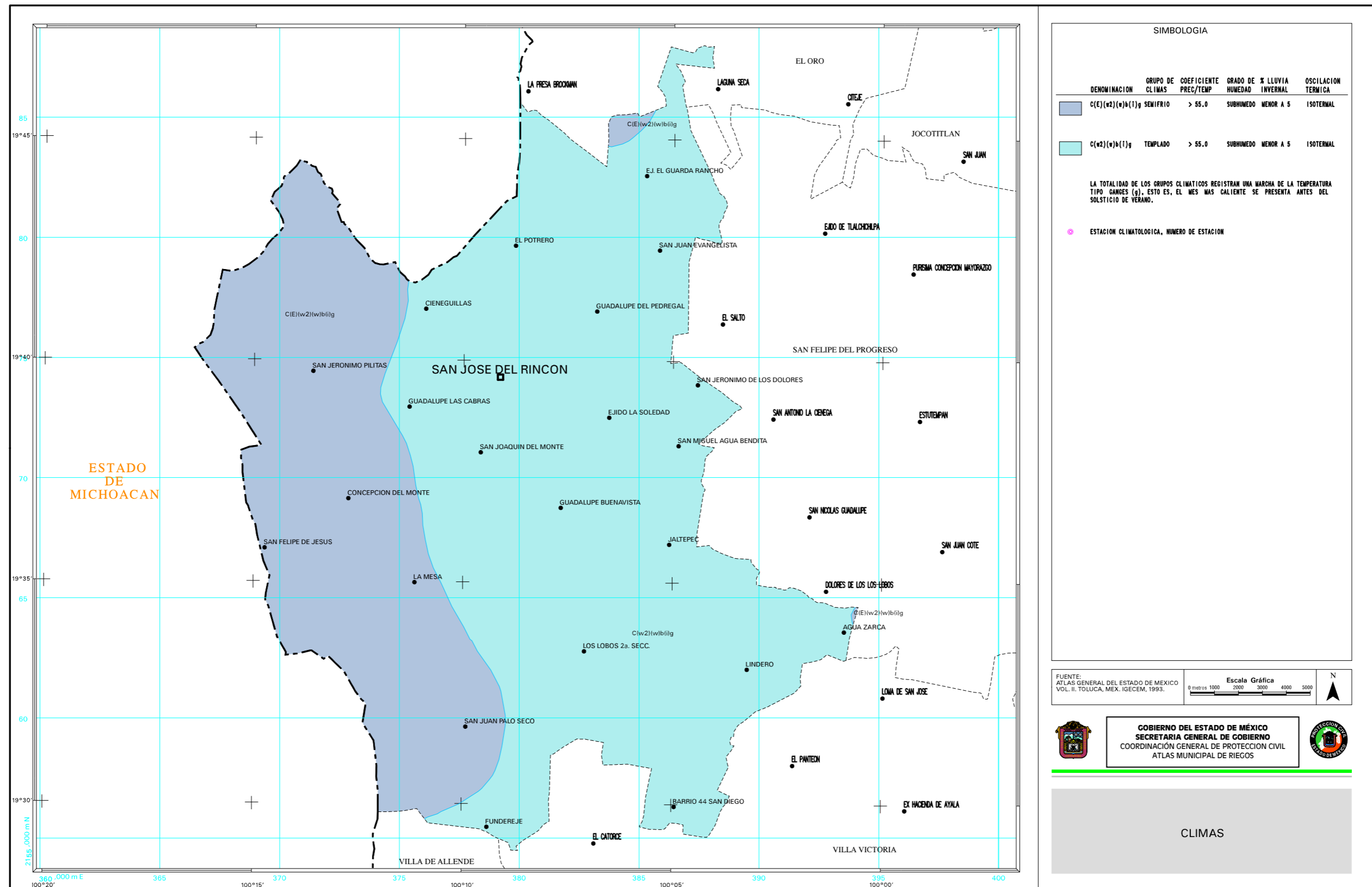
5.- EDAFOLOGIA



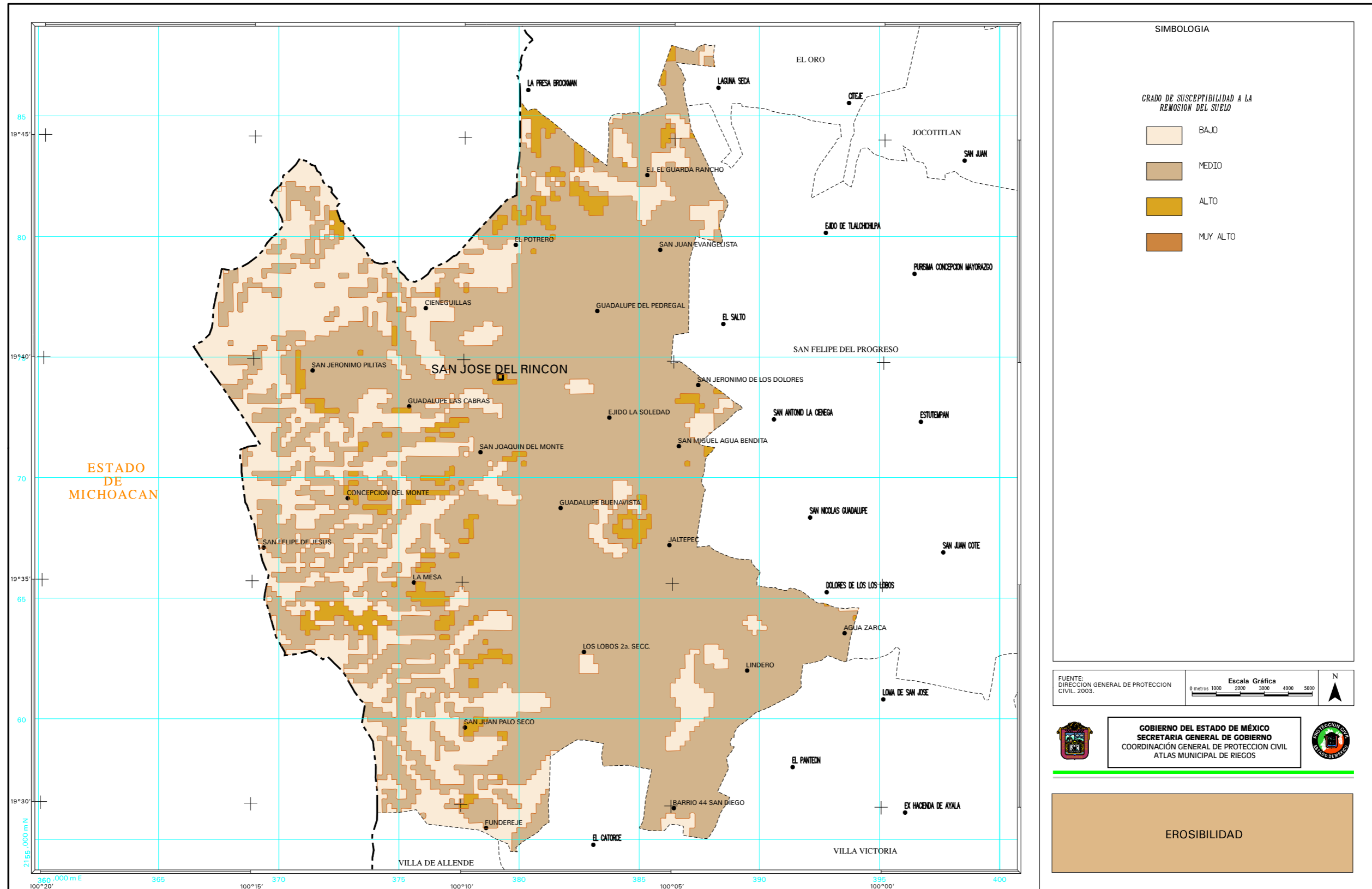
6.- HIPSOMETRIA



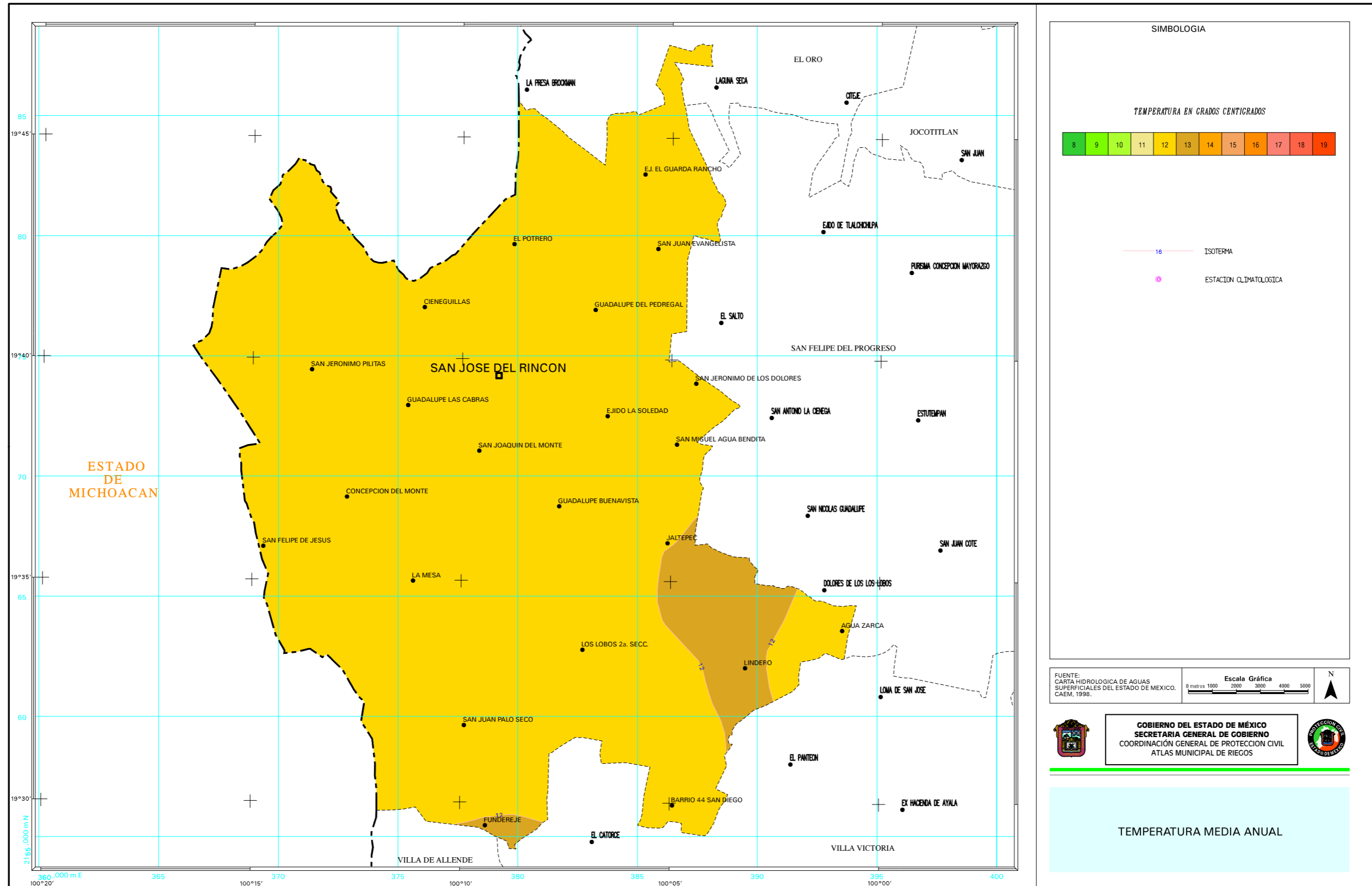
7.- CLIMAS



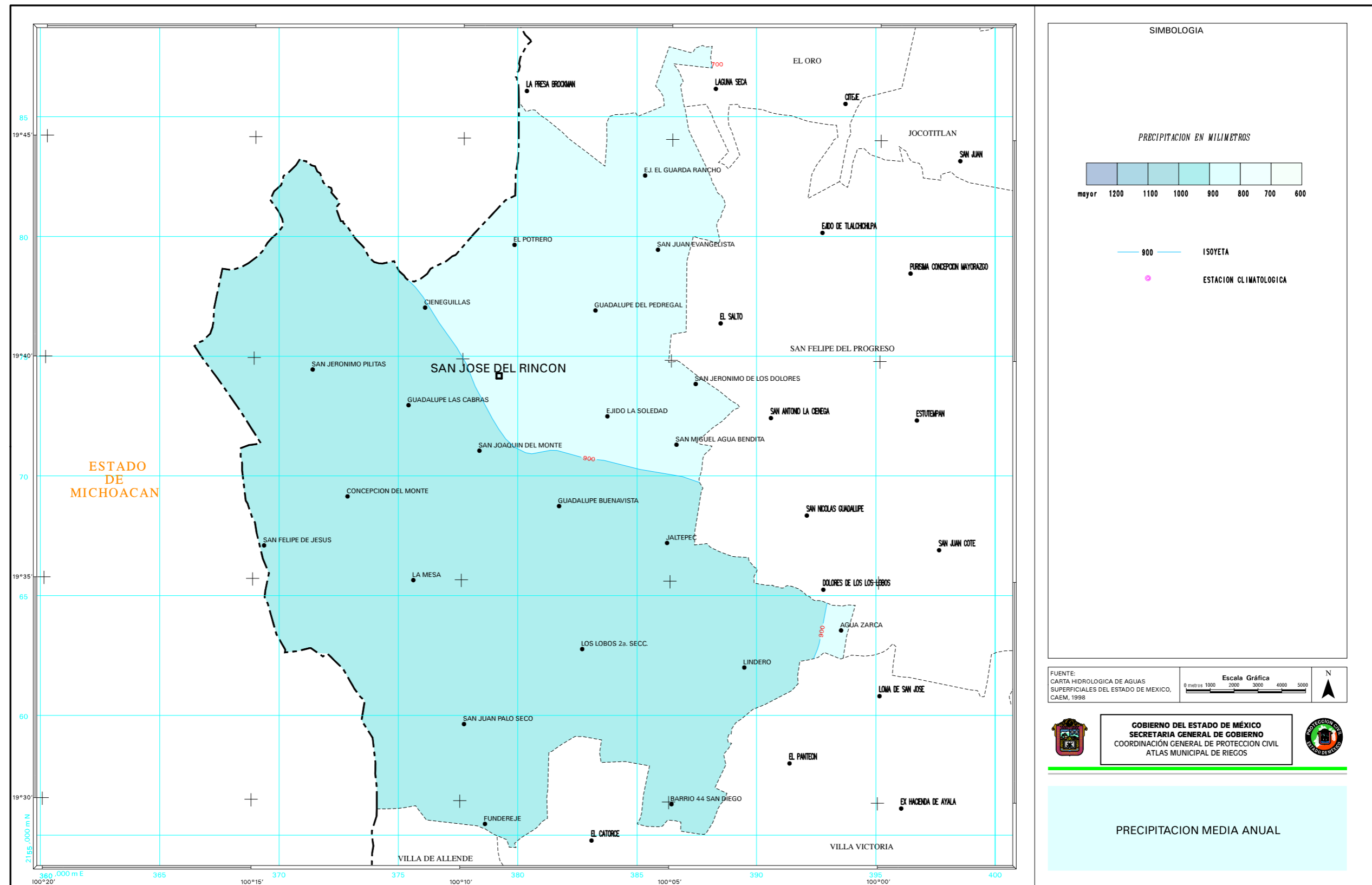
8.- EROSIBILIDAD



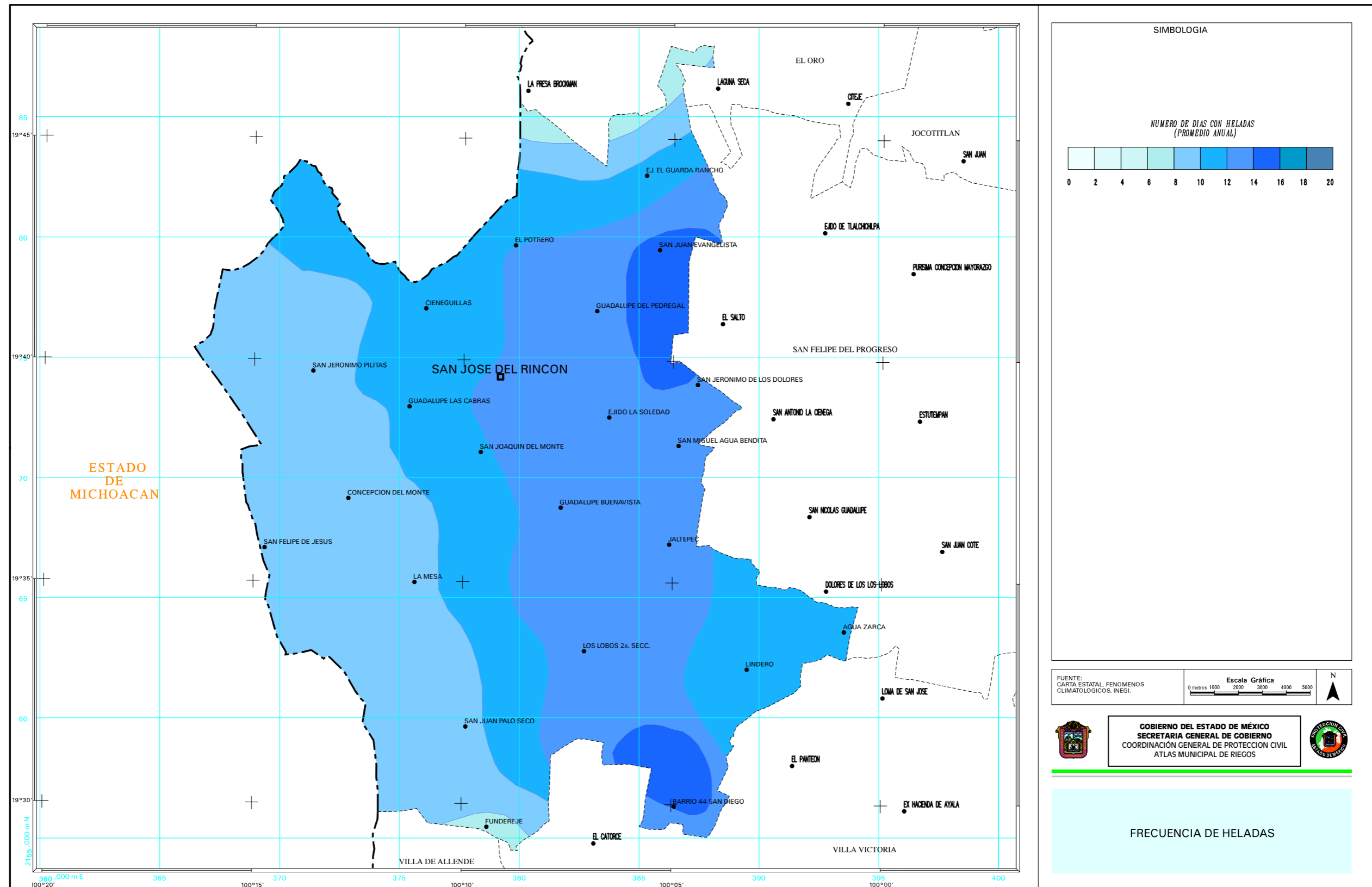
9.- TEMPERATURA MEDIA ANUAL



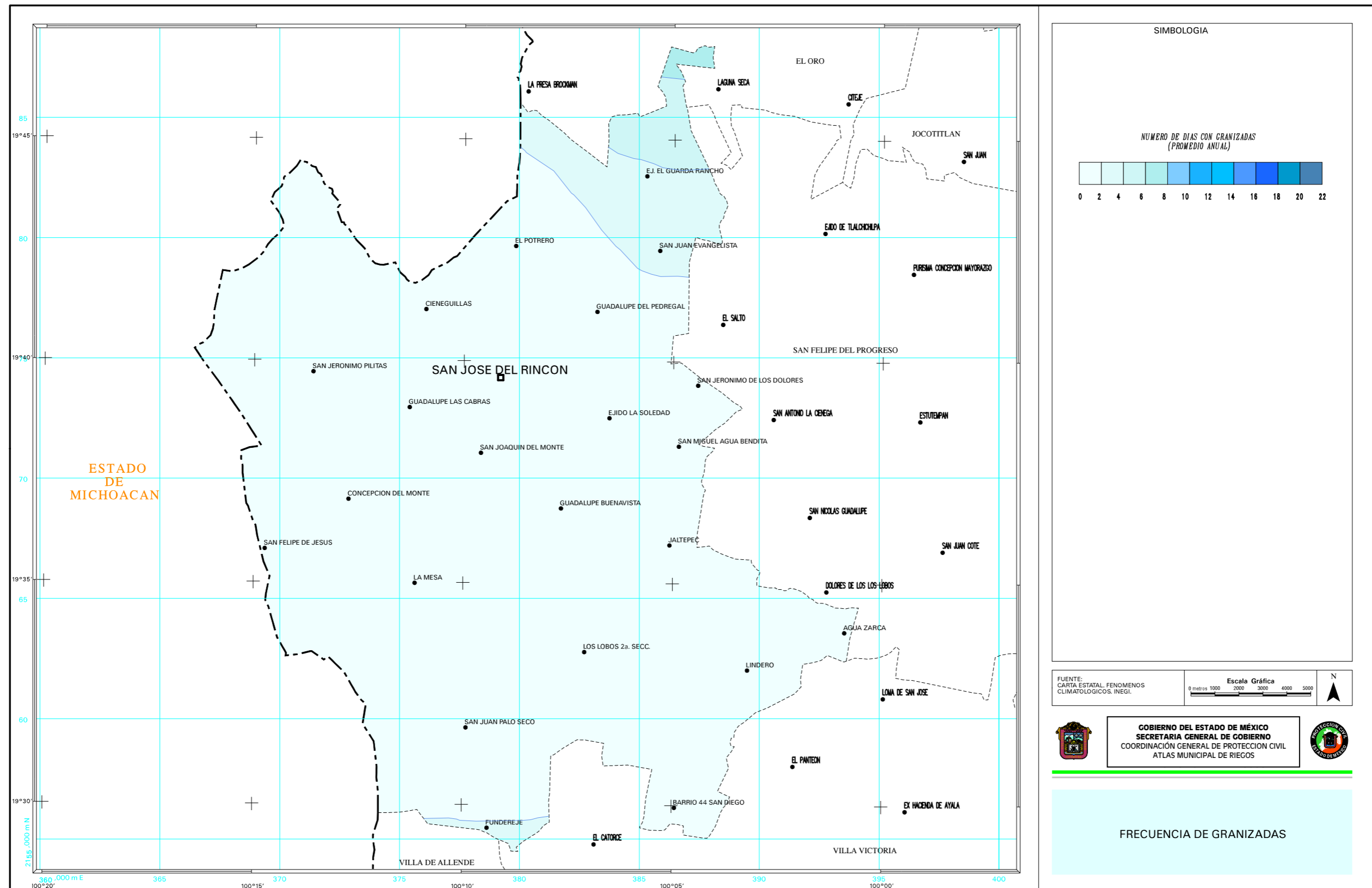
10.- PRECIPITACIÓN MEDIA ANUAL



11.- FRECUENCIA DE HELADAS



12.- FRECUENCIA DE GRANIZADAS





GOBIERNO DEL
ESTADO DE MÉXICO



SECCIÓN III

NOMENCLÁTOR DE LOCALIDADES



De la mano con la gente

III.- NOMENCLATOR DE LOCALIDADES

LOCALIDAD	CLAVE LOC.	SUBLOCALIDAD	CLAVE SUBLOC.	CATEGORIA ADMINISTRATIVA	COORDENADAS X	COORDENADAS Y	LONGITUD	LATITUD	ALTITUD
LA ROSA CONCEPCIÓN	000	LA ROSA CONCEPCIÓN	000	DELEGACIÓN	374,600	2,170,345	100°11'45"	19°37'32"	3000
BUENAVISTA CASA BLANCA	001	BUENAVISTA CASA BLANCA	000	DELEGACIÓN	380,605	2,169,198	100°12'54"	19°34'57"	3130
CANADA DEL SAUCO	006	CANADA DEL SAUCO	000	DELEGACIÓN	379,345	2,162,500	100°09'01"	19°33'17"	2645
CERRO DE LA MANZANA	009	CERRO DE LA MANZANA	000	DELEGACIÓN	382,955	2,178,285	100°07'00"	19°41'52"	2815
CEVATI (LA NUEVA MESA)	010	CEVATI (LA NUEVA MESA)	000	DELEGACIÓN	375,865	2,177,800	100°11'04"	19°41'34"	3060
LA CHISPA	013	LA CHISPA	000	DELEGACIÓN	381,150	2,162,760	100°07'59"	19°33'26"	2710
CIENEGUILLAS	016	CIENEGUILLAS	000	DELEGACIÓN	376,120	2,177,030	100°10'55"	19°41'09"	2910
CONCEPCIÓN DEL MONTE	018	CONCEPCIÓN DEL MONTE	000	DELEGACIÓN	372,870	2,169,145	100°12'44"	19°36'52"	3000
CONCEPCIÓN LA VENTA	019	CONCEPCIÓN LA VENTA	000	DELEGACIÓN	379,460	2,177,540	100°09'00"	19°41'27"	2790
EJIDO EL CONSUELO	020	EJIDO EL CONSUELO	000	DELEGACIÓN	384,600	2,183,275	100°06'05"	19°44'34"	2870
EL DEPOSITO	022	EL DEPOSITO	000	DELEGACIÓN	379,300	2,157,170	100°09'01"	19°30'24"	2790
EL DEPOSITO	022	FUNDEREJE	001	DELEGACIÓN	378,625	2,155,470	100°09'24"	19°29'29"	2940
EL DEPOSITO	022	EL PINTAL BARRIO	002	DELEGACIÓN	382,760	2,161,012	100°07'03'	19°32'29"	2710
EL DEPOSITO	022	EJIDO DE PROVIDENCIA	003	DELEGACIÓN	382,350	2,162,225	100°07'17"	19°33'09"	2778
EL DEPOSITO	022	BARRIO PUENTECILLAS	004	DELEGACIÓN	382,060	2,160,685	100°07'27'	19°32'19"	2710
EL DEPOSITO	022	BARRIO SAN ANTONIO	005	DELEGACIÓN	382,470	2,161,245	100°07'13'	19°32'37"	2720
EL DEPOSITO	022	BARRIO SAN JUAN	006	SUBDELEGACIÓN	382,420	2,161,430	100°07'13'	19°32'39"	2720
EL DEPOSITO	022	BARRIO SANTA JUANITA	007	DELEGACIÓN	381,540	2,161,790	100°07'45"	19°32'55"	2740
LA ESPERANZA	029	LA ESPERANZA	000	DELEGACIÓN	378,295	2,168,370	100°09'38"	19°36'28"	2905
FABRICA CONCEPCIÓN	031	FABRICA CONCEPCIÓN	000	DELEGACIÓN	380,695	2,171,790	100°08'16"	19°38'20"	2690
FABRICA PUEBLO NUEVO	032	FABRICA PUEBLO NUEVO	000	DELEGACIÓN	379,445	2,176,220	100°09'00"	19°40'43"	2735
FALDA LOMA	033	FALDA LOMA	000	DELEGACIÓN	376,260	2,170,650	100°10'48"	19°37'42"	2960
GUADALUPE BUENAVISTA	036	GUADALUPE BUENAVISTA	000	DELEGACIÓN	381,730	2,168,740	100°07'40"	19°36'41"	2700
GUADALUPE BUENAVISTA	036	GUARDA DE SAN ANTONIO (PLAZA DE G	001	SUBDELEGACIÓN	377,117	2,178,885	100°10'21'	19°42'10"	2925
GUADALUPE CHICO	037	GUADALUPE CHICO	000	DELEGACIÓN	380,840	2,167,495	100°08'10"	19°36'00"	2720
GUADALUPE DEL PEDREGAL	040	GUADALUPE DEL PEDREGAL	000	DELEGACIÓN	383,255	2,176,910	100°06'50"	19°41'07"	2750
GUADALUPE DEL PEDREGAL	040	GUADALUPE DEL PEDREGAL LA PALMA	001	SUBDELEGACIÓN	382,560	2,175,260	100°07'13"	19°40'13"	2750
GUADALUPE LAS CABRAS	041	GUADALUPE LAS CABRAS	000	DELEGACIÓN	375,425	2,172,955	100°11'18"	19°38'57"	2900
GUARDA DE GUADALUPE	042	GUARDA DE GUADALUPE	000	DELEGACIÓN	386,875	2,182,195	100°04'47"	19°43'59"	2790
GUARDA DE LA LAGUNITA	043	GUARDA DE LA LAGUNITA	000	DELEGACIÓN	381,910	2,179,130	100°07'36"	19°42'20"	2860
GUARDA DE LA LAGUNITA	043	EJIDO EL GUARDA RANCHO	001	DELEGACIÓN	385,337	2,182,545	100°05'39'	19°44'10"	2780
GUARDA DE LA LAGUNITA	043	BARRIO LA MESA	002	SUBDELEGACIÓN	380,175	2,180,180	100°08'36"	19°42'53"	2740
GUARDA DE LA LAGUNITA	043	EL POTRERO DE ABAJO	003	SUBDELEGACIÓN	381,400	2,181,195	100°07'54"	19°43'27"	3005
GUARDA DE LA LAGUNITA	043	EL POTRERO	004	SUBDELEGACIÓN	379,865	2,179,650	100°08'47"	19°42'35"	2760
GUARDA SAN ANTONIO BUENAVIS	044	GUARDA SAN ANTONIO BUENAVISTA	000	DELEGACIÓN	379,440	2,178,610	100°09'01"	19°42'01"	2805
EL HUIZACHE	045	EL HUIZACHE	000	SUBDELEGACIÓN	378,020	2,166,950	100°09'47"	19°35'42"	2880
JALTEPEC	046	JALTEPEC	000	DELEGACIÓN	386,255	2,167,200	100°05'05"	19°35'52"	2665
JESÚS CARRANZA	047	JESÚS CARRANZA	000	DELEGACIÓN	384,685	2,178,945	100°06'01"	19°42'14"	2700
LOS LOBOS	048	LOS LOBOS	000	DELEGACIÓN	378,610	2,162,940	100°09'26"	19°33'32"	2890

LOCALIDAD	CLAVE LOC.	SUBLOCALIDAD	CLAVE SUBLOC.	CATEGORIA ADMINISTRATIVA	COORDENADAS X	COORDENADAS Y	LONGITUD	LATITUD	ALTITUD
LOS LOBOS	048	LOS LOBOS 2a. SECC.	001	SUBDELEGACIÓN	382,700	2,162,770	100°07'06'	19°33'27"	2695
LOMA DEL RANCHO	049	LOMA DEL RANCHO	000	DELEGACIÓN	387,415	2,166,855	100°04'25"	19°35'41"	2655
LA MESA	051	LA MESA	000	DELEGACIÓN	375,625	2,165,650	100°11'09"	19°34'59"	2980
LA MESA	051	EMILIANO ZAPATA COLONIA	001	SUBDELEGACIÓN	377,495	2,165,930	100°10'05"	19°35'09"	2860
MINITA DEL CEDRO	052	MINITA DEL CEDRO	000	DELEGACIÓN	379,885	2,165,015	100°08'43"	19°34'39"	2780
PALO AMARILLO	055	PALO AMARILLO	000	DELEGACIÓN	373,150	2,173,630	100°12'36"	19°39'18"	2995
PANCHO MAYA	056	PANCHO MAYA	000	DELEGACIÓN	372,650	2,174,250	100°12'53"	19°39'38"	2985
PATE MULA DE CEDROS	057	PATE MULA DE CEDROS	000	DELEGACIÓN	384,260	2,183,205	100°06'17"	19°44'32"	2875
LOS PINTADOS	058	LOS PINTADOS	000	DELEGACIÓN	389,755	2,165,955	100°03'04"	19°35'12"	2670
EL PORVENIR	059	EL PORVENIR	000	DELEGACIÓN	386,475	2,181,335	100°05'00"	19°43'32"	2740
ROSA DE LA PALMA	063	ROSA DE LA PALMA	000	DELEGACIÓN	385,825	2,182,830	100°05'23"	19°44'20"	2830
ROSA DE PALO AMARILLO	064	ROSA DE PALO AMARILLO	000	DELEGACIÓN	371,350	2,173,250	100°13'38"	19°39'05"	3080
LAS ROSAS	066	LAS ROSAS	000	DELEGACIÓN	378,805	2,161,625	100°09'19"	19°32'49"	2960
LAS ROSAS	067	LAS ROSAS	000	DELEGACIÓN	380,745	2,161,600	100°08'12"	19°32'48"	2800
SABANETA	068	SABANETA	000	DELEGACIÓN	375,965	2,176,495	100°10'60"	19°40'52"	2780
EL SALTO LA VENTA	069	EL SALTO LA VENTA	000	SUBDELEGACIÓN	380,820	2,178,580	100°08'14"	19°42'01"	2810
SANACOCHÉ CENTRO	070	SANACOCHÉ CENTRO	000	DELEGACIÓN	376,105	2,176,700	100°10'55"	19°40'59"	2870
SANACOCHÉ EJIDO	071	EJIDO SANACOCHÉ	000	DELEGACIÓN	376,815	2,175,910	100°10'31"	19°40'33"	2840
SAN ANTONIO PUEBLO NUEVO	076	SAN ANTONIO PUEBLO NUEVO	000	DELEGACIÓN	390,200	2,163,620	100°02'48"	19°33'56"	2685
SAN ANTONIO PUEBLO NUEVO	076	AGUA ZARCA	001	SUBDELEGACIÓN	393,545	2,163,550	100°00'54"	19°33'55"	2970
SAN ANTONIO PUEBLO NUEVO	076	LINDERO	002	SUBDELEGACIÓN	389,490	2,162,000	100°03'12"	19°33'03"	2720
SAN ANTONIO PUEBLO NUEVO	076	BARRI EL PINTADO	003	SUBDELEGACIÓN	390,323	2,164,145	100°02'44'	19°34'13"	2735
SAN ANTONIO PUEBLO NUEVO	076	EL QUELITE	004	SUBDELEGACIÓN	390,490	2,163,345	100°02'38"	19°33'47"	2720
SAN ANTONIO PUEBLO NUEVO	076	BARRIO 44 SAN DIEGO	005	SUBDELEGACIÓN	386,440	2,156,295	100°04'56"	19°29'57"	2620
SAN ANTONIO PUEBLO NUEVO	076	SANTA ANA	006	SUBDELEGACIÓN	386,197	2,155,630	100°05'04"	19°29'35"	2655
SAN FELIPE DE JESÚS	077	SAN FELIPE DE JESÚS	000	DELEGACIÓN	369,375	2,167,100	100°14'44"	19°35'45"	3545
SAN FRANCISCO	079	SAN FRANCISCO	000	DELEGACIÓN	385,440	2,181,405	100°05'36"	19°43'34"	2775
SAN FRANCISCO LA LOMA	081	SAN FRANCISCO LA LOMA	000	DELEGACIÓN	386,670	2,179,010	100°04'53"	19°42'16"	2745
SAN JERÓNIMO DE LOS DOLORES	083	SAN JERÓNIMO DE LOS DOLORES	000	DELEGACIÓN	387,455	2,173,840	100°04'25"	19°39'28"	2650
SAN JERÓNIMO PILITAS	085	SAN JERÓNIMO PILITAS	000	DELEGACIÓN	371,410	2,174,445	100°13'36"	19°39'44"	3090
SAN JOAQUÍN DEL MONTE	086	SAN JOAQUÍN DEL MONTE	000	DELEGACIÓN	378,395	2,171,055	100°09'35"	19°37'56"	2820
SAN JOAQUÍN LAMILLAS	087	SAN JOAQUÍN LAMILLAS	000	DELEGACIÓN	380,510	2,163,805	100°08'25"	19°34'00"	2730
SAN JOAQUÍN LAMILLAS	087	BARRIO SAN JOAQUÍN LAMILLAS (SAN	001	SUBDELEGACIÓN	379,658	2,164,070	100°08'50'	19°34'08"	2785
SAN JOSÉ DEL RINCÓN	088	SAN JOSÉ DEL RINCÓN	000	CABECERA MUNICIPAL	379,220	2,174,180	100°09'08"	19°39'37"	2740
SAN JOSÉ DEL RINCÓN EJIDO	089	EJIDO SAN JOSÉ DEL RINCÓN	000	DELEGACIÓN	378,625	2,175,540	100°09'28"	19°40'21"	2800

LOCALIDAD	CLAVE LOC.	SUBLOCALIDAD	CLAVE SUBLOC.	CATEGORIA ADMINISTRATIVA	COORDENADAS X	COORDENADAS Y	LONGITUD	LATITUD	ALTITUD
SAN JUAN EVANGELISTA	091	SAN JUAN EVANGELISTA	001	DELEGACIÓN	385,875	2,179,445	100°05'20"	19°42'30"	2730
SAN JUAN PALO SECO	093	SAN JUAN PALO SECO	000	DELEGACIÓN	377,750	2,159,640	100°09'55"	19°31'44"	3030
SAN MIGUEL AGUA BENDITA	097	SAN MIGUEL AGUA BENDITA	000	DELEGACIÓN	386,650	2,171,305	100°04'52"	19°38'05"	2760
SAN MIGUEL CHISDA	098	SAN MIGUEL CHISDA	000	DELEGACIÓN	387,400	2,170,595	100°04'26"	19°37'42"	2795
SAN MIGUEL DEL CENTRO	099	SAN MIGUEL DEL CENTRO	000	DELEGACIÓN	383,950	2,180,600	100°06'27"	19°43'07"	2820
SAN MIGUEL DEL CENTRO	099	CUADRILLA LA EJIDO	001	SUBDELEGACIÓN	382,975	2,179,740	100°06'60"	19°42'39"	2790
SAN ONOFRE CENTRO	103	SAN ONOFRE CENTRO	000	DELEGACIÓN	384,060	2,177,700	100°06'22"	19°41'34"	2755
SAN ONOFRE EJIDO	104	EJIDO SAN ONOFRE	000	DELEGACIÓN	384,155	2,177,370	100°06'19"	19°41'22"	2700
SANTA ANA NICHÍ CENTRO	108	AGUA ZARCA NICHÍ	001	SUBDELEGACIÓN	393,685	2,162,805	100°00'49"	19°33'30"	2895
SANTA CRUZ DEL RINCÓN	110	SANTA CRUZ DEL RINCÓN	000	DELEGACIÓN	383,350	2,174,255	100°06'46"	19°39'41"	2675
SANTA CRUZ DEL TEJOCOTE	111	SANTA CRUZ DEL TEJOCOTE	000	DELEGACIÓN	377,425	2,176,775	100°10'10"	19°41'01"	2810
LA SOLEDAD EJIDO	114	EJIDO LA SOLEDAD	000	DELEGACIÓN	383,755	2,172,490	100°06'32"	19°38'43"	2745
LA SOLEDAD EL GUARDA	115	LA SOLEDAD EL GUARDA	000	SUBDELEGACIÓN	386,805	2,183,695	100°04'49"	19°44'48"	2845
LA TRAMPA	118	LA TRAMPA	000	DELEGACIÓN	377,060	2,164,135	100°10'19"	19°34'10"	2900
TRES ESTRELLAS	119	TRES ESTRELLAS	000	DELEGACIÓN	392,755	2,162,900	100°01'21"	19°33'33"	2820
LA TRINIDAD CONCEPCIÓN	120	LA TRINIDAD CONCEPCIÓN	000	DELEGACIÓN	380,808	2,170,482			0
EL VALERIO	123	EL VALERIO	000	DELEGACIÓN	384,475	2,173,280	100°06'07"	19°39'09"	2680
YONDEJE DEL CEDRO	126	YONDEJE DEL CEDRO	000	DELEGACIÓN	379,660	2,167,490	100°08'51"	19°35'60"	2730
YONDEJE EL GRANDE	127	YONDEJE EL GRANDE	000	DELEGACIÓN	378,805	2,166,455	100°09'20"	19°35'27"	2770

Fuente: IGECM, 1995. Nomenclátor de Localidades del Estado de México, actualizado por la Unidad de Protección Civil, 2016

SECCIÓN IV

SUBSISTEMA PERTURBADOR



De la mano con la gente

IV.- DESCRIPCION Y CLASIFICACION DEL SUBSISTEMA PERTURBADOR

UN DESASTRE ES UN EVENTO CONCENTRADO EN TIEMPO Y ESPACIO, RESULTADO DEL IMPACTO DE UN AGENTE PERTURBADOR SOBRE UN AGENTE O SISTEMA AFECTABLE, CUYOS EFECTOS PUEDEN SER PREVENIDOS, MITIGADOS O EVITADOS POR UN AGENTE REGULADOR.

AGENTES PERTURBADORES

Los agentes perturbadores de origen natural y humano, son fenómenos que pueden alterar el funcionamiento normal de los asentamientos humanos o sistemas afectables y producir en ellos un estado de desastre. Los primeros provienen de la naturaleza, generalmente de cambios en las condiciones ambientales, de los desplazamientos de las grandes placas que conforman el subsuelo o de la actividad volcánica.

Los de origen antrópico o humano son consecuencia de la interacción del hombre con su entorno a través del desarrollo de sus actividades.

Los agentes perturbadores, comúnmente llamados *calamidades*, se pueden clasificar como previsibles y no previsibles.

Los previsibles.- son aquellos que nos permiten tomar acciones de prevención; por ejemplo contaminación, erosión, desertificación, incendios, explosiones, etc.

Los no previsibles.-se presentan súbitamente, tales como: sismos, ciclones, nevadas, etc. Sin embargo es posible estar preparados para reducir y mitigar sus efectos destructivos.

Existen dos conceptos básicos para el estudio de los desastres: sus *mecanismos de generación y producción* y los *mecanismos de encadenamiento con otras calamidades*.

MECANISMOS GENERADORES

Son los mecanismos a través de los cuales se producen las calamidades y cuyas etapas son las siguientes.

Preparación.- determina el conjunto de condiciones necesarias para la formación de la calamidad.

Iniciación.- es la excitación del mecanismo.

Desarrollo.- fase de crecimiento o intensidad del fenómeno.

Traslado.-consiste en el transporte de los elementos o energía del fenómeno, del lugar de inicio al de impacto.

Producción de impactos.- manifestación del fenómeno sobre el sistema afectable.

ENCADENAMIENTO

Los mecanismos de encadenamiento son aquellos que como consecuencia de la presencia de una primera calamidad propician otra, llamada *calamidad encadenada*.

Se han definido tres tipos de encadenamiento.

Corto.-cuando un primer impacto da lugar directamente a otro (por ejemplo, de un sismo puede seguir un colapso de suelos.)

Largo.-es una secuencia lineal de calamidades encadenadas (un sismo provoca ruptura de ductos eléctricos y de combustible; lo cual ocasiona un incendio.)

Integrado.-es la agregación de impactos debido a efectos de una calamidad inicial, (interrupción del servicio de agua, afectar la salud de la población, interrumpe procesos productivos, daña sectores habitacionales, etc.)

El Sistema Nacional de Protección Civil elaboró un sistema de clasificación de fenómenos de acuerdo a su origen para simplificar su estudio; éste comprende cinco tipos de fenómenos.

CLASIFICACIÓN DE FENÓMENOS PERTURBADORES

FENÓMENOS GEOLÓGICOS GEOMORFOLÓGICOS

DEFINICION

Son aquellos que están relacionados con la actividad y dinámica interna de la Tierra y de la corteza terrestre, y que tienen que ver con la transformación de la superficie terrestre (incluyendo el fondo marino), dando origen a las fallas (continentales y regionales) y fracturas, a los plegamientos, el vulcanismo, el deslizamiento de tierra, etc.

Aquí podemos señalar a los sismos, que son los que mayor daño han ocasionado a nuestro País. Entre los más representativos están los que se suscitaron en septiembre de 1985, donde miles de personas perdieron la vida.

Es importante mencionar los efectos que ocasiona la actividad volcánica y para el caso tenemos al volcán Popocatepetl, que se mantiene activo y si se intensificara su actividad ocasionaría graves daños a la población y al entorno ecológico.

CLASIFICACION

- Sismicidad
- Vulcanismo
- Plegamiento
- Deslizamiento y colapso de suelos
- Deslaves
- Hundimiento regional
- Fallas, fracturas, agrietamientos
- Flujos de lodo

FENÓMENOS HIDROMETEOROLOGICOS

DEFINICION

Es el fenómeno perturbador que se genera por la acción intensa y/o violenta de los agentes atmosféricos.

Los efectos que se han tenido por la presencia de este fenómeno en México son innumerables, pero los que mayor daño han ocasionado son los huracanes y ciclones en las zonas costeras del Océano Pacífico y Golfo de México (principalmente en Acapulco y Oaxaca, donde cientos de personas perdieron la vida).

En nuestra entidad, durante el verano de 1998, debido al periodo de lluvias en el valle de Toluca el río Lerma sobrepasa su nivel, al grado de desbordarse, ocasionando inundaciones en gran parte de su cauce, por tal motivo decenas de familias tuvieron que pasar gran tiempo en refugios y albergues temporales. En el año 2000, aguas negras del canal la compañía inundaron varias colonias del municipio de Chalco, causando grandes pérdidas materiales, por lo cual fue declarada zona de desastre.

CLASIFICACION

- Trombas
- Granizadas
- Inundaciones
- Tormentas eléctricas
- Nevadas, heladas
- Vientos fuertes
- Sequías
- Temperaturas extremas

FENÓMENOS QUÍMICOS

DEFINICIÓN

Evento que se genera por la reacción violenta de diferentes sustancias químicas, que pasan a ser muy inestables por su interacción molecular o nuclear. Estos tipos de fenómenos se encuentran íntimamente ligados al desarrollo industrial y tecnológico y al uso de diversas formas de energía y al complejo manejo, utilización y control de éstas. Esta clase incluye los incendios tanto urbanos (domésticos e industriales) como forestales, las explosiones, radiaciones, fugas tóxicas, derrames de sustancias peligrosas, etc.). Uno de los sucesos más violentos que se han tenido de este tipo en el País es la explosión por fuga de gas L. P. en San Juan Ixhuatepec, municipio de Tlalnepantla, donde cientos de personas resultaron afectadas en su vida y sus bienes.

CLASIFICACION:

- Incendios
- Explosiones
- Radiaciones
- Fugas tóxicas, derrames

FENÓMENOS SANITARIOS

DEFINICION

Es la calamidad que se origina por la acción patógena de los agentes biológicos que atacan a la población, flora y fauna, causando la alteración de su salud o su muerte.

En los últimos años se han presentado varios brotes de cólera en nuestro país por falta de medidas higiénicas; se presenta este virus atacando principalmente al ser humano.

Cuando se presenta algún otro tipo de fenómeno perturbador y llega a alterar el ecosistema de forma importante, se pueden generar epidemias a consecuencia de la insalubridad de la zona.

CLASIFICACION

- Epidemias
- Plagas
- Lluvia ácida
- Contaminación ambiental

FENÓMENOS SOCIO-ORGANIZATIVOS

DEFINICION

Este fenómeno se genera directamente por la acción premeditada del hombre (atentados) o involuntaria (accidentes) y por concentraciones y movimientos masivos de población. Aunque en México no se ha manifestado el terrorismo, sí se llegan a tener constantes marchas de protesta en las principales ciudades, ocasionando la parálisis temporal del sistema productivo y las consecuentes pérdidas económicas, así como afectación de la calidad del aire.

Los fenómenos de mayor representatividad son los accidentes aéreos, ferroviarios y carreteros, que día con día suceden, donde muchos seres humanos pierden la vida, ya sea por falta de mantenimiento a las unidades móviles, fallas técnicas o errores humanos.

CLASIFICACION

Concentración masiva de población
Accidentes carreteros, aéreos y ferroviarios
Actos de sabotaje y terrorismo
Interrupción y desperfecto de servicios públicos y sistemas vitales.

REGISTROS ADMINISTRATIVOS



De la mano con la gente

**ASENTAMIENTOS EN PENDIENTES Y ZONAS ADYACENTES
CON PROBLEMAS DE REMOCIÓN O EROSIÓN**

ASENTAMIENTOS EN PENDIENTES Y ZONAS ADYACENTES CON PROBLEMAS DE REMOCIÓN O EROSION (12 Registros)

Municipio: <u>SAN JOSÉ DEL RINCÓN</u> <small>124</small> <small>Clave Municipio</small>	Número consecutivo (identificador en el plano) 1	<small>MAPA-18</small> No. Mapa
1.- Datos Generales		
Fecha de la información: 02-JUN-16	2.- Datos específicos	
Localidad: SANTA CRUZ DEL TEJOCOTE <small>111</small> <small>Clave Localidad</small>	Lugar: ASENTAMIENTO EN PENDIENTE	
Sublocalidad: SANTA CRUZ DEL TEJOCOTE <small>000</small> <small>Clave Sublocalidad</small>	Extensión (Has.): 18	
Categoría Administrativa: DELEGACION	Viviendas en riesgo: 38 CASAS	
	Población en riesgo: 256 PERSONAS	
	Otras construcciones: LA CASA DE SALUD Y UNA ESCUELA	
	Descripción: EN TEMPORADA DE LLUVIAS LOS ESCURRIMIENTOS SOCAVAN LOS TERRENOS DE CULTIVO	



Municipio: <u>SAN JOSÉ DEL RINCÓN</u> <small>124</small> <small>Clave Municipio</small>	Número consecutivo (identificador en el plano) 2	<small>MAPA-38</small> No. Mapa
1.- Datos Generales		
Fecha de la información: 02-JUN-16	2.- Datos específicos	
Localidad: SAN MIGUEL AGUA BENDITA <small>097</small> <small>Clave Localidad</small>	Lugar: ASENTAMIENTO EN PENDIENTE	
Sublocalidad: SAN MIGUEL AGUA BENDITA <small>000</small> <small>Clave Sublocalidad</small>	Extensión (Has.): 15	
Categoría Administrativa: DELEGACION	Viviendas en riesgo: 16 CASAS	
	Población en riesgo: 80 PERSONAS	
	Otras construcciones:	
	Descripción: CASAS DE ADOBE, MADERA CONSTRUIDAS A FLOR DE TIERRA	



Municipio: <u>SAN JOSÉ DEL RINCÓN</u> <small>124</small> <small>Clave Municipio</small>	Número consecutivo (identificador en el plano) 3	<small>MAPA-24</small> No. Mapa
1.- Datos Generales		
2.- Datos específicos		
Fecha de la información: 02-JUN-16	Lugar: ASENTAMIENTO EN PENDIENTE	
Localidad: PALO AMARILLO <small>055</small> <small>Clave Localidad</small>	Extensión (Has.): 12	
Sublocalidad: PALO AMARILLO <small>000</small> <small>Clave Sublocalidad</small>	Viviendas en riesgo: 15 CASAS	
Categoría Administrativa: DELEGACION	Población en riesgo: 72 PERSONAS	
	Otras construcciones:	
	Descripción: CASAS DE MADERA CONSTRUIDAS A FLOR DE TIERRA	

Municipio: <u>SAN JOSÉ DEL RINCÓN</u> <small>124</small> <small>Clave Municipio</small>	Número consecutivo (identificador en el plano) 5	<small>MAPA-60</small> No. Mapa
1.- Datos Generales		
2.- Datos específicos		
Fecha de la información: 02-JUN-16	Lugar: ASENTAMIENTO EN PENDIENTE	
Localidad: LOS LOBOS <small>048</small> <small>Clave Localidad</small>	Extensión (Has.): 45	
Sublocalidad: LOS LOBOS <small>000</small> <small>Clave Sublocalidad</small>	Viviendas en riesgo: 15 CASAS	
Categoría Administrativa: DELEGACION	Población en riesgo: 74 PERSONAS	
	Otras construcciones: ESCUELA	
	Descripción: CASAS DE ADOBE EN PENDIENTES Y ZONA ARENOSA	

Municipio: <u>SAN JOSÉ DEL RINCÓN</u> <small>124</small> <small>Clave Municipio</small>	Número consecutivo (identificador en el plano) 4	<small>MAPA-52</small> No. Mapa
1.- Datos Generales		
2.- Datos específicos		
Fecha de la información: 02-JUN-16	Lugar: ASENTAMIENTO EN PENDIENTE	
Localidad: LA MESA <small>051</small> <small>Clave Localidad</small>	Extensión (Has.): 30	
Sublocalidad: LA MESA <small>000</small> <small>Clave Sublocalidad</small>	Viviendas en riesgo: 40 CASAS	
Categoría Administrativa: DELEGACION	Población en riesgo: 180 PERSONAS	
	Otras construcciones: ESCUELA	
	Descripción: CONTRUCCIONES EN PENDIENTES, TIERRAS DE CULTIVO EN PENDIENTE, FALTA DE REFORESTACION	

Municipio: <u>SAN JOSÉ DEL RINCÓN</u> <small>124</small> <small>Clave Municipio</small>	Número consecutivo (identificador en el plano) 6	<small>MAPA-32</small> No. Mapa
1.- Datos Generales		
2.- Datos específicos		
Fecha de la información: 02-JUL-16	Lugar: ASENTAMIENTO EN PENDIENTE	
Localidad: EL VALERIO <small>123</small> <small>Clave Localidad</small>	Extensión (Has.): 15	
Sublocalidad: EL VALERIO <small>000</small> <small>Clave Sublocalidad</small>	Viviendas en riesgo: 10 CASAS	
Categoría Administrativa: DELEGACION	Población en riesgo: 48 PERSONAS	
	Otras construcciones:	
	Descripción: CASAS SIN CIMIENTOS	

Municipio: <u>SAN JOSÉ DEL RINCÓN</u> <small>124</small> <small>Clave Municipio</small>	Número consecutivo (identificador en el plano) 7	<small>MAPA-72</small> No. Mapa
1.- Datos Generales		
Fecha de la información: 02-JUL-16	2.- Datos específicos	
Localidad: EL DEPOSITO <small>022</small> <small>Clave Localidad</small>	Lugar: ASENTAMIENTO EN PENDIENTE	
Sublocalidad: FUNDEREJE <small>001</small> <small>Clave Sublocalidad</small>	Extensión (Has.): 30	
Categoría Administrativa: DELEGACION	Viviendas en riesgo: 30 CASAS	
	Población en riesgo: 152 PERSONAS	
	Otras construcciones: ESCUELA	
	Descripción: ZONA ARENOSA, CASAS DE MADERA, CORRIENTES DE AGUA EN TIEMPOS DE LLUVIA	

Municipio: <u>SAN JOSÉ DEL RINCÓN</u> <small>124</small> <small>Clave Municipio</small>	Número consecutivo (identificador en el plano) 9	<small>MAPOA-56</small> No. Mapa
1.- Datos Generales		
Fecha de la información: 02-JUL-16	2.- Datos específicos	
Localidad: CAÑADA DEL SAUCO <small>006</small> <small>Clave Localidad</small>	Lugar: ASENTAMIENTO EN PENDIENTE	
Sublocalidad: CAÑADA DEL SAUCO <small>000</small> <small>Clave Sublocalidad</small>	Extensión (Has.): 8	
Categoría Administrativa: DELEGACION	Viviendas en riesgo: 7 CASAS	
	Población en riesgo: 28 PERSONAS	
	Otras construcciones:	
	Descripción: ZONA ARENOSA	

Municipio: <u>SAN JOSÉ DEL RINCÓN</u> <small>124</small> <small>Clave Municipio</small>	Número consecutivo (identificador en el plano) 8	<small>MAPA-70</small> No. Mapa
1.- Datos Generales		
Fecha de la información: 02-JUL-16	2.- Datos específicos	
Localidad: RAMEJE <small>Clave Localidad</small>	Lugar: ASENTAMIENTO EN PENDIENTE	
Sublocalidad: RAMEJE <small>Clave Sublocalidad</small>	Extensión (Has.): 15	
Categoría Administrativa:	Viviendas en riesgo: 10 CASAS	
	Población en riesgo: 52 PERSONAS	
	Otras construcciones:	
	Descripción: VIVIENDAS CONSTRUIDAS EN PEDIENTES, CORRIENTES FUERTES EN TEMPORADAS DE LLUVIA	

Municipio: <u>SAN JOSÉ DEL RINCÓN</u> <small>124</small> <small>Clave Municipio</small>	Número consecutivo (identificador en el plano) 10	<small>MAPA-61</small> No. Mapa
1.- Datos Generales		
Fecha de la información: 02-JUL-16	2.- Datos específicos	
Localidad: LA CHISPA <small>013</small> <small>Clave Localidad</small>	Lugar: ASENTAMIENTO EN PENDIENTE	
Sublocalidad: LA CHISPA <small>000</small> <small>Clave Sublocalidad</small>	Extensión (Has.): 30	
Categoría Administrativa: DELEGACION	Viviendas en riesgo: 20 CASAS	
	Población en riesgo: 89 PERSONAS	
	Otras construcciones:	
	Descripción: ZONA ARENOSA	

Municipio: <u>SAN JOSÉ DEL RINCÓN</u> 124 <small>Clave Municipio</small>	Número consecutivo (identificador en el plano) 11	<i>MAPA-32; MAPA-37</i> No. Mapa
1.- Datos Generales		2.- Datos específicos
Fecha de la información: 02-JUL-16	Lugar: ASENTAMIENTO EN PENDIENTE	
Localidad: LA SOLEDAD EJIDO 114 <small>Clave Localidad</small>	Extensión (Has.): 10	
Sublocalidad: LA SOLEDAD EJIDO 000 <small>Clave Sublocalidad</small>	Viviendas en riesgo: 8 CASAS	
Categoría Administrativa: DELEGACION	Población en riesgo: 36 PERSONAS	
	Otras construcciones:	
	Descripción: CASAS DE ADOBE, CONSTRUIDAS A FLOR DE TIERRA	

Municipio: <u>SAN JOSÉ DEL RINCÓN</u> 124 <small>Clave Municipio</small>	Número consecutivo (identificador en el plano) 12	<i>MAPA-51</i> No. Mapa
1.- Datos Generales		2.- Datos específicos
Fecha de la información: 02-JUN-16	Lugar: ASENTAMIENTO EN PENDIENTE	
Localidad: LA MESA 051 <small>Clave Localidad</small>	Extensión (Has.): 30	
Sublocalidad: BARRIO RINCON DEL LIJADERO 000 <small>Clave Sublocalidad</small>	Viviendas en riesgo: 40 CASAS	
Categoría Administrativa: DELEGACION	Población en riesgo: 180 PERSONAS	
	Otras construcciones: ESCUELA	
	Descripción: CONTRUCCIONES EN PENDIENTES, TIERRAS DE CULTIVO EN PENDIENTE, FALTA DE REFORESTACION	



De la mano con la gente

DESLIZAMIENTOS DE TIERRA

DESLIZAMIENTOS DE TIERRA (16 Registros)

Municipio: SAN JOSE DEL RINCON <small>124</small> <small>Clave Municipio</small>	Número consecutivo (identificador en el plano) 1	<small>MAPA-65</small> No. Mapa
1.- Datos Generales		
Fecha del evento: <i>TEMPORADA DE LLUVIAS</i>	2.- Datos específicos	
Localidad: <i>EL DEPOSITO</i> <small>022</small> <small>Clave Localidad</small>	Causa: <i>PRECIPITACION</i>	
Sublocalidad: <i>BARRIO SAN JUAN PALO SECO</i> <small>006</small> <small>Clave Sublocalidad</small>	Impacto	
Categoría Administrativa: <i>SUBDELEGACION</i>	Viviendas Afectadas: 10	Muertos: Heridos:
	Desaparecidos:	No. damnificados:
	Infraestructura afectada:	
Carreteras: <input checked="" type="checkbox"/>	Red de drenaje: <input type="checkbox"/>	
Puentes: <input checked="" type="checkbox"/>	Red Telefónica: <input type="checkbox"/>	
Red agua potable: <input type="checkbox"/>	Red eléctrica: <input type="checkbox"/>	



Municipio: SAN JOSE DEL RINCON <small>124</small> <small>Clave Municipio</small>	Número consecutivo (identificador en el plano) 2	<small>MAPA-64</small> No. Mapa
1.- Datos Generales		
Fecha del evento: <i>TEMPORADA DE LLUVIAS</i>	2.- Datos específicos	
Localidad: <i>SAN ANTONIO PUEBLO NUEVO</i> <small>076</small> <small>Clave Localidad</small>	Causa: <i>PRECIPITACION</i>	
Sublocalidad: <i>BARRIO EL PINTADO</i> <small>003</small> <small>Clave Sublocalidad</small>	Impacto	
Categoría Administrativa: <i>SUBDELEGACION</i>	Viviendas Afectadas: 13	Muertos: Heridos:
	Desaparecidos:	No. damnificados:
	Infraestructura afectada:	
Carreteras: <input type="checkbox"/>	Red de drenaje: <input type="checkbox"/>	
Puentes: <input type="checkbox"/>	Red Telefónica: <input type="checkbox"/>	
Red agua potable: <input type="checkbox"/>	Red eléctrica: <input type="checkbox"/>	

Municipio: SAN JOSE DEL RINCON <small>124</small> <small>Clave Municipio</small>	Número consecutivo (identificador en el plano) 3	<small>MAPA-55</small> No. Mapa
1.- Datos Generales		
Fecha del evento: <i>TEMPORADA DE LLUVIAS</i>	2.- Datos específicos	
Localidad: LOS PINTADOS <small>058</small> <small>Clave Localidad</small>	Causa: <i>PRECIPITACION</i>	
Sublocalidad: LOS PINTADOS <small>000</small> <small>Clave Sublocalidad</small>	Impacto	
Categoría Administrativa: <i>DELEGACION</i>	Viviendas Afectadas: 7	
	Muertos:	Heridos:
	Desaparecidos:	No. damnificados:
	Infraestructura afectada:	
	Carreteras: <input type="checkbox"/>	Red de drenaje: <input type="checkbox"/>
	Puentes: <input type="checkbox"/>	Red Telefónica: <input type="checkbox"/>
	Red agua potable: <input type="checkbox"/>	Red eléctrica: <input type="checkbox"/>

Municipio: SAN JOSE DEL RINCON <small>124</small> <small>Clave Municipio</small>	Número consecutivo (identificador en el plano) 5	<small>MAPA-43</small> No. Mapa
1.- Datos Generales		
Fecha del evento: <i>TEMPORADA DE LLUVIAS</i>	2.- Datos específicos	
Localidad: LA SOLEDAD EJIDO <small>114</small> <small>Clave Localidad</small>	Causa: <i>PRECIPITACION</i>	
Sublocalidad: LA SOLEDAD EJIDO <small>000</small> <small>Clave Sublocalidad</small>	Impacto	
Categoría Administrativa: <i>DELEGACION</i>	Viviendas Afectadas: 30	
	Muertos:	Heridos:
	Desaparecidos:	No. damnificados:
	Infraestructura afectada:	
	Carreteras: <input checked="" type="checkbox"/>	Red de drenaje: <input type="checkbox"/>
	Puentes: <input checked="" type="checkbox"/>	Red Telefónica: <input type="checkbox"/>
	Red agua potable: <input checked="" type="checkbox"/>	Red eléctrica: <input type="checkbox"/>

Municipio: SAN JOSE DEL RINCON <small>124</small> <small>Clave Municipio</small>	Número consecutivo (identificador en el plano) 4	<small>MAPA-48</small> No. Mapa
1.- Datos Generales		
Fecha del evento: <i>TEMPORADA DE LLUVIAS</i>	2.- Datos específicos	
Localidad: JALTEPEC <small>046</small> <small>Clave Localidad</small>	Causa: <i>PRECIPITACION</i>	
Sublocalidad: JALTEPEC <small>000</small> <small>Clave Sublocalidad</small>	Impacto	
Categoría Administrativa: <i>DELEGACION</i>	Viviendas Afectadas: 25	
	Muertos:	Heridos:
	Desaparecidos:	No. damnificados:
	Infraestructura afectada:	
	Carreteras: <input checked="" type="checkbox"/>	Red de drenaje: <input type="checkbox"/>
	Puentes: <input checked="" type="checkbox"/>	Red Telefónica: <input type="checkbox"/>
	Red agua potable: <input type="checkbox"/>	Red eléctrica: <input type="checkbox"/>

Municipio: SAN JOSE DEL RINCON <small>124</small> <small>Clave Municipio</small>	Número consecutivo (identificador en el plano) 6	<small>MAPA-61</small> No. Mapa
1.- Datos Generales		
Fecha del evento: <i>TEMPORADA DE LLUVIAS</i>	2.- Datos específicos	
Localidad: LA CHISPA <small>013</small> <small>Clave Localidad</small>	Causa: <i>PRECIPITACION</i>	
Sublocalidad: LA CHISPA <small>000</small> <small>Clave Sublocalidad</small>	Impacto	
Categoría Administrativa: <i>DELEGACION</i>	Viviendas Afectadas: 21	
	Muertos:	Heridos:
	Desaparecidos:	No. damnificados:
	Infraestructura afectada:	
	Carreteras: <input checked="" type="checkbox"/>	Red de drenaje: <input type="checkbox"/>
	Puentes: <input checked="" type="checkbox"/>	Red Telefónica: <input type="checkbox"/>
	Red agua potable: <input checked="" type="checkbox"/>	Red eléctrica: <input type="checkbox"/>

Municipio: SAN JOSE DEL RINCON <small>124</small> <small>Clave Municipio</small>	Número consecutivo (identificador en el plano) 7	<small>MAPA-52</small> No. Mapa
1.- Datos Generales		
Fecha del evento: <i>TEMPORADA DE LLUVIAS</i>	2.- Datos específicos	
Localidad: <i>CAÑADA DEL SAUCO</i> <small>006</small> <small>Clave Localidad</small>	Causa: <i>PRECIPITACION</i>	
Sublocalidad: <i>CAÑADA DEL SAUCO</i> <small>000</small> <small>Clave Sublocalidad</small>	<p style="text-align: center;"><u>Impacto</u></p> Viviendas Afectadas: 12 Muertos: _____ Heridos: _____ Desaparecidos: _____ No. damnificados: _____	
Categoría Administrativa: <i>DELEGACION</i>	<p style="text-align: center;"><u>Infraestructura afectada:</u></p> Carreteras: <input checked="" type="checkbox"/> Red de drenaje: <input type="checkbox"/> Puentes: <input checked="" type="checkbox"/> Red Telefónica: <input type="checkbox"/> Red agua potable: <input type="checkbox"/> Red eléctrica: <input type="checkbox"/>	

Municipio: SAN JOSE DEL RINCON <small>124</small> <small>Clave Municipio</small>	Número consecutivo (identificador en el plano) 9	<small>MAPA-28</small> No. Mapa
1.- Datos Generales		
Fecha del evento: <i>TEMPORADA DE LLUVIAS</i>	2.- Datos específicos	
Localidad: <i>SAN JOSE DEL RINCON</i> <small>088</small> <small>Clave Localidad</small>	Causa: <i>PRECIPITACION</i>	
Sublocalidad: <i>SAN JOSE DEL RINCON EJIDO</i> <small>000</small> <small>Clave Sublocalidad</small>	<p style="text-align: center;"><u>Impacto</u></p> Viviendas Afectadas: 20 Muertos: _____ Heridos: _____ Desaparecidos: _____ No. damnificados: _____	
Categoría Administrativa: <i>CABECERA MUNICIPAL</i>	<p style="text-align: center;"><u>Infraestructura afectada:</u></p> Carreteras: <input checked="" type="checkbox"/> Red de drenaje: <input checked="" type="checkbox"/> Puentes: <input checked="" type="checkbox"/> Red Telefónica: <input type="checkbox"/> Red agua potable: <input checked="" type="checkbox"/> Red eléctrica: <input type="checkbox"/>	

Municipio: SAN JOSE DEL RINCON <small>124</small> <small>Clave Municipio</small>	Número consecutivo (identificador en el plano) 8	<small>MAPA-70</small> No. Mapa
1.- Datos Generales		
Fecha del evento: <i>TEMPORADA DE LLUVIAS</i>	2.- Datos específicos	
Localidad: <i>RAMEJE</i> <small>006</small> <small>Clave Localidad</small>	Causa: <i>PRECIPITACION</i>	
Sublocalidad: <i>RAMEJE</i> <small>000</small> <small>Clave Sublocalidad</small>	<p style="text-align: center;"><u>Impacto</u></p> Viviendas Afectadas: 15 Muertos: _____ Heridos: _____ Desaparecidos: _____ No. damnificados: _____	
Categoría Administrativa:	<p style="text-align: center;"><u>Infraestructura afectada:</u></p> Carreteras: <input checked="" type="checkbox"/> Red de drenaje: <input type="checkbox"/> Puentes: <input checked="" type="checkbox"/> Red Telefónica: <input type="checkbox"/> Red agua potable: <input type="checkbox"/> Red eléctrica: <input type="checkbox"/>	

Municipio: SAN JOSE DEL RINCON <small>124</small> <small>Clave Municipio</small>	Número consecutivo (identificador en el plano) 10	<small>MAPA-72</small> No. Mapa
1.- Datos Generales		
Fecha del evento: <i>TEMPORADA DE LLUVIAS</i>	2.- Datos específicos	
Localidad: <i>EL DEPOSITO</i> <small>022</small> <small>Clave Localidad</small>	Causa: <i>PRECIPITACION</i>	
Sublocalidad: <i>FUNDEREJE</i> <small>001</small> <small>Clave Sublocalidad</small>	<p style="text-align: center;"><u>Impacto</u></p> Viviendas Afectadas: 1 Muertos: _____ Heridos: _____ Desaparecidos: _____ No. damnificados: _____	
Categoría Administrativa: <i>DELEGACION</i>	<p style="text-align: center;"><u>Infraestructura afectada:</u></p> Carreteras: <input checked="" type="checkbox"/> Red de drenaje: <input type="checkbox"/> Puentes: <input type="checkbox"/> Red Telefónica: <input type="checkbox"/> Red agua potable: <input type="checkbox"/> Red eléctrica: <input type="checkbox"/>	

Municipio: SAN JOSE DEL RINCON <small>124</small> <small>Clave Municipio</small>	Número consecutivo (identificador en el plano) 11	<small>MAPA-32</small> No. Mapa
1.- Datos Generales		
Fecha del evento: <i>TEMPORADA DE LLUVIAS</i>	2.- Datos específicos	
Localidad: <i>EL VALERIO</i> <small>123</small> <small>Clave Localidad</small>	Causa: <i>PRECIPITACION</i>	
Sublocalidad: <i>EL VALERIO</i> <small>000</small> <small>Clave Sublocalidad</small>	Impacto	
Categoría Administrativa: <i>DELEGACION</i>	Viviendas Afectadas:	Heridos:
	Muertos:	No. damnificados:
	Desaparecidos:	
	Infraestructura afectada:	
	Carreteras: <input checked="" type="checkbox"/>	Red de drenaje: <input type="checkbox"/>
	Puentes: <input type="checkbox"/>	Red Telefónica: <input type="checkbox"/>
	Red agua potable: <input type="checkbox"/>	Red eléctrica: <input type="checkbox"/>

Municipio: SAN JOSE DEL RINCON <small>124</small> <small>Clave Municipio</small>	Número consecutivo (identificador en el plano) 13	<small>MAPA-5</small> No. Mapa
1.- Datos Generales		
Fecha del evento: <i>TEMPORADA DE LLUVIAS</i>	2.- Datos específicos	
Localidad: <i>GUARDA DE LA LAGUNITA</i> <small>043</small> <small>Clave Localidad</small>	Causa: <i>PRECIPITACION</i>	
Sublocalidad: <i>BARRIO LA MESA</i> <small>002</small> <small>Clave Sublocalidad</small>	Impacto	
Categoría Administrativa: <i>SUBDELEGACION</i>	Viviendas Afectadas: 21	Heridos:
	Muertos:	No. damnificados:
	Desaparecidos:	
	Infraestructura afectada:	
	Carreteras: <input checked="" type="checkbox"/>	Red de drenaje: <input type="checkbox"/>
	Puentes: <input checked="" type="checkbox"/>	Red Telefónica: <input type="checkbox"/>
	Red agua potable: <input checked="" type="checkbox"/>	Red eléctrica: <input type="checkbox"/>

Municipio: SAN JOSE DEL RINCON DE BERRIOZABAL <small>124</small> <small>Clave Municipio</small>	Número consecutivo (identificador en el plano) 12	<small>MAPA-60</small> No. Mapa
1.- Datos Generales		
Fecha del evento: <i>TEMPORADA DE LLUVIAS</i>	2.- Datos específicos	
Localidad: <i>LOS LOBOS</i> <small>048</small> <small>Clave Localidad</small>	Causa: <i>PRECIPITACION</i>	
Sublocalidad: <i>LOS LOBOS</i> <small>000</small> <small>Clave Sublocalidad</small>	Impacto	
Categoría Administrativa: <i>DELEGACION</i>	Viviendas Afectadas: 27	Heridos:
	Muertos:	No. damnificados:
	Desaparecidos:	
	Infraestructura afectada:	
	Carreteras: <input checked="" type="checkbox"/>	Red de drenaje: <input type="checkbox"/>
	Puentes: <input checked="" type="checkbox"/>	Red Telefónica: <input checked="" type="checkbox"/>
	Red agua potable: <input checked="" type="checkbox"/>	Red eléctrica: <input type="checkbox"/>

Municipio: SAN JOSE DEL RINCON <small>124</small> <small>Clave Municipio</small>	Número consecutivo (identificador en el plano) 14	<small>MAPA-44</small> No. Mapa
1.- Datos Generales		
Fecha del evento: <i>TEMPORADA DE LLUVIAS</i>	2.- Datos específicos	
Localidad: <i>SAN MIGUEL AGUA BENDITA</i> <small>097</small> <small>Clave Localidad</small>	Causa: <i>PRECIPITACION</i>	
Sublocalidad: <i>SAN MIGUEL AGUA BENDITA</i> <small>000</small> <small>Clave Sublocalidad</small>	Impacto	
Categoría Administrativa: <i>DELEGACION</i>	Viviendas Afectadas: 16	Heridos:
	Muertos:	No. damnificados:
	Desaparecidos:	
	Infraestructura afectada:	
	Carreteras: <input checked="" type="checkbox"/>	Red de drenaje: <input type="checkbox"/>
	Puentes: <input checked="" type="checkbox"/>	Red Telefónica: <input type="checkbox"/>
	Red agua potable: <input checked="" type="checkbox"/>	Red eléctrica: <input type="checkbox"/>

Municipio: SAN JOSE DEL RINCON 124 <small>Clave Municipio</small>	Número consecutivo (identificador en el plano) 15	MAPA-24 No. Mapa
1.- Datos Generales		
Fecha del evento: <i>TEMPORADA DE LLUVIAS</i>	Causa: <i>PRECIPITACION</i>	
Localidad: <i>PALO AMARILLO</i> 055 <small>Clave Localidad</small>	Impacto	
Sublocalidad: <i>PALO AMARILLO</i> 000 <small>Clave Sublocalidad</small>	Viviendas Afectadas: 25	Muertos: Heridos:
Categoría Administrativa: <i>DELEGACION</i>	Desaparecidos:	No. damnificados:
	Infraestructura afectada:	
Carreteras:	<input checked="" type="checkbox"/>	Red de drenaje: <input type="checkbox"/>
Puentes:	<input checked="" type="checkbox"/>	Red Telefónica: <input checked="" type="checkbox"/>
Red agua potable:	<input checked="" type="checkbox"/>	Red eléctrica: <input type="checkbox"/>

Municipio: SAN JOSE DEL RINCON 124 <small>Clave Municipio</small>	Número consecutivo (identificador en el plano) 16	MAPA-41 No. Mapa
1.- Datos Generales		
Fecha del evento: <i>TEMPORADA DE LLUVIAS</i>	Causa: <i>PRECIPITACION</i>	
Localidad: <i>LA TRINIDAD CONCEPCION</i> 120 <small>Clave Localidad</small>	Impacto	
Sublocalidad: <i>LA TRINIDAD CONCEPCION</i> 000 <small>Clave Sublocalidad</small>	Viviendas Afectadas: 5	Muertos: Heridos:
Categoría Administrativa: <i>DELEGACION</i>	Desaparecidos:	No. damnificados: 22
	Infraestructura afectada:	
Carreteras:	<input type="checkbox"/>	Red de drenaje: <input type="checkbox"/>
Puentes:	<input checked="" type="checkbox"/>	Red Telefónica: <input type="checkbox"/>
Red agua potable:	<input type="checkbox"/>	Red eléctrica: <input type="checkbox"/>



De la mano con la gente

ZONAS SUSCEPTIBLES DE INUNDACION (6 Registros)

Municipio: SAN JOSE DEL RINCON <small>124</small> <small>Clave Municipio</small>	Número consecutivo (identificador en el plano) 1	MAPA-33 No. Mapa
1.- Datos Generales		
Fecha del Evento: EPOCA DE LLUVIAS	2.- Datos específicos	
Localidad: SAN MIGUEL AGUA BENDITA <small>097</small> <small>Clave Localidad</small>	Tipo de Inundación: PLUVIAL	
Sublocalidad: SAN MIGUEL AGUA BENDITA <small>000</small> <small>Clave Sublocalidad</small>	Nivel máximo (m):	
Categoría Administrativa: DELEGACION	<p><u>Impacto</u></p> Viviendas afectadas: 10 Muertos: 0 Heridos: 0 Desaparecidos: 0 Damnificados: 50 Superficie Afectada 10 Has. <u>Causas</u> Azolve en el drenaje <input checked="" type="checkbox"/> Red de drenaje insuficiente <input checked="" type="checkbox"/> Excesiva cantidad de precipitación en poco tiempo <input checked="" type="checkbox"/> Terreno con poca pendiente <input checked="" type="checkbox"/> Terreno poco permeable <input checked="" type="checkbox"/> Zonas de origen lacustre <input type="checkbox"/> Falla en la infraestructura <input type="checkbox"/> Zona baja sin drenaje natural <input type="checkbox"/> Otras: <input type="checkbox"/> Especifique:	
	<p><u>Infraestructura afectada:</u></p> Carreteras: <input checked="" type="checkbox"/> Red de drenaje: <input type="checkbox"/> Puentes: <input checked="" type="checkbox"/> Red Telefónica: <input checked="" type="checkbox"/> Red agua potable: <input type="checkbox"/> Red eléctrica: <input type="checkbox"/> Presa <input type="checkbox"/> Bordo <input type="checkbox"/> Canal <input type="checkbox"/> Otras <input type="checkbox"/> Especifique:	
	Superficie de cultivos afectados: 30 Has	
	Observaciones:	

Municipio: SAN JOSE DEL RINCON <small>124</small> <small>Clave Municipio</small>	Número consecutivo (identificador en el plano) 2	MAPA-49 No. Mapa
1.- Datos Generales		
Fecha del Evento: EPOCA DE LLUVIAS	2.- Datos específicos	
Localidad: JALTEPEC <small>087</small> <small>Clave Localidad</small>	Tipo de Inundación: FLUVIAL	
Sublocalidad: LOMA DEL RANCHO <small>003</small> <small>Clave Sublocalidad</small>	Nivel máximo (m):	
Categoría Administrativa: DELEGACION	<p><u>Impacto</u></p> Viviendas afectadas: 3 Muertos: 0 Heridos: 0 Desaparecidos: 0 Damnificados: 15 Superficie Afectada 6 Has. <u>Causas</u> Azolve en el drenaje <input checked="" type="checkbox"/> Red de drenaje insuficiente <input checked="" type="checkbox"/> Excesiva cantidad de precipitación en poco tiempo <input checked="" type="checkbox"/> Terreno con poca pendiente <input checked="" type="checkbox"/> Terreno poco permeable <input type="checkbox"/> Zonas de origen lacustre <input type="checkbox"/> Falla en la infraestructura <input type="checkbox"/> Zona baja sin drenaje natural <input type="checkbox"/> Otras: <input type="checkbox"/> Especifique:	
	<p><u>Infraestructura afectada:</u></p> Carreteras: <input checked="" type="checkbox"/> Red de drenaje: <input type="checkbox"/> Puentes: <input checked="" type="checkbox"/> Red Telefónica: <input checked="" type="checkbox"/> Red agua potable: <input type="checkbox"/> Red eléctrica: <input type="checkbox"/> Presa <input type="checkbox"/> Bordo <input type="checkbox"/> Canal <input type="checkbox"/> Otras <input type="checkbox"/> Especifique:	
	Superficie de cultivos afectados: 15 Has	
	Observaciones:	

Municipio: SAN JOSE DEL RINCON	124 <small>Clave Municipio</small>	Número consecutivo (identificador en el plano) 5	MAPA-54 No. Mapa
1.- Datos Generales		2.- Datos específicos	
Fecha del Evento: 03-AGO-16		Tipo de Inundación: FLUVIAL	
Localidad: JALTEPEC	046 <small>Clave Localidad</small>	Nivel máximo (m): 1	
Sublocalidad: LAS TINAJAS	000 <small>Clave Sublocalidad</small>	<u>Impacto</u>	
Categoría Administrativa: BARRIO		Viviendas afectadas: 15	
		Muertos: 0	Heridos: 0
		Desaparecidos: 0	Damnificados: 30
		Superficie Afectada 30 Has.	
		<u>Causas</u>	
		Azolve en el drenaje	<input type="checkbox"/>
		Red de drenaje insuficiente	<input type="checkbox"/>
		Excesiva cantidad de precipitación en poco tiempo	<input checked="" type="checkbox"/>
		Terreno con poca pendiente	<input checked="" type="checkbox"/>
		Terreno poco permeable	<input type="checkbox"/>
		Zonas de origen lacustre	<input type="checkbox"/>
		Falla en la infraestructura	<input type="checkbox"/>
		Zona baja sin drenaje natural	<input type="checkbox"/>
		Otras:	<input type="checkbox"/>
		Especifique:	
		<u>Infraestructura afectada:</u>	
		Carreteras: <input checked="" type="checkbox"/>	Red de drenaje: <input type="checkbox"/>
		Puentes: <input type="checkbox"/>	Red Telefónica: <input type="checkbox"/>
		Red agua potable: <input type="checkbox"/>	Red eléctrica: <input type="checkbox"/>
		Presa: <input type="checkbox"/>	Bordo: <input type="checkbox"/>
		Canal: <input checked="" type="checkbox"/>	Otras: <input type="checkbox"/>
		Especifique:	
		Superficie de cultivos afectados: 15 Has	
		Observaciones:	

Municipio: SAN JOSE DEL RINCON	124 <small>Clave Municipio</small>	Número consecutivo (identificador en el plano) 6	MAPA-45 No. Mapa
1.- Datos Generales		2.- Datos específicos	
Fecha del Evento: 08-AGO-16		Tipo de Inundación: FLUVIAL	
Localidad: BUENAVISTA CASA BLANCA	040 <small>Clave Localidad</small>	Nivel máximo (m): 1	
Sublocalidad: BUENAVISTA CASA BLANCA	000 <small>Clave Sublocalidad</small>	<u>Impacto</u>	
Categoría Administrativa: DELEGACION		Viviendas afectadas: 15	
		Muertos: 0	Heridos: 0
		Desaparecidos: 0	Damnificados: 120
		Superficie Afectada 15 Has.	
		<u>Causas</u>	
		Azolve en el drenaje	<input type="checkbox"/>
		Red de drenaje insuficiente	<input type="checkbox"/>
		Excesiva cantidad de precipitación en poco tiempo	<input checked="" type="checkbox"/>
		Terreno con poca pendiente	<input checked="" type="checkbox"/>
		Terreno poco permeable	<input type="checkbox"/>
		Zonas de origen lacustre	<input type="checkbox"/>
		Falla en la infraestructura	<input type="checkbox"/>
		Zona baja sin drenaje natural	<input type="checkbox"/>
		Otras:	<input type="checkbox"/>
		Especifique:	
		<u>Infraestructura afectada:</u>	
		Carreteras: <input checked="" type="checkbox"/>	Red de drenaje: <input type="checkbox"/>
		Puentes: <input checked="" type="checkbox"/>	Red Telefónica: <input type="checkbox"/>
		Red agua potable: <input type="checkbox"/>	Red eléctrica: <input type="checkbox"/>
		Presa: <input type="checkbox"/>	Bordo: <input type="checkbox"/>
		Canal: <input checked="" type="checkbox"/>	Otras: <input type="checkbox"/>
		Especifique:	
		Superficie de cultivos afectados: 15 Has	
		Observaciones:	



De la mano con la gente

REPORTE DE HIDROMETEOROS

REPORTE DE HIDROMETEOROS (4 Eventos)

NO. CONSECUTIVO	FECHA	LOCALIDAD	CLAVE LOC.	SUBLOCALIDAD	CLAVE SUBLOC.	CATEGORIA ADMINISTRATIVA	EVENTO	DURACION (minutos)	ACUMULACION (centímetros)	MUERTOS	DAMNIFICADOS	VIVIENDAS AFECTADAS	HECTAREAS DE CULTIVOS
1	MAYO	LA SOLEDAD EJIDO	114	LA SOLEDAD EJIDO	000	DELEGACION	GRANIZADA	20	20		250	250	
2	JULIO	SAN JOSE DEL RINCON	088	SAN JOSE DEL RINCON	000	CABECERA MUNICIPAL	GRANIZADA	20	10-20				
3	AGOSTO	SAN JOSE DEL RINCON	088	SAN JOSE DEL RINCON	000	CABECERA MUNICIPAL	GRANIZADA	20	10-20				
4	SEPTIEMBRE	SAN JOSE DEL RINCON	088	SAN JOSE DEL RINCON	000	CABECERA MUNICIPAL	GRANIZADA	20	10-20				

FUENTE: PORTECCIÓN CIVIL MUNICIPIO DE SAN JOSÉ DEL RINCON, 2016



De la mano con la gente

ESTACIONES DE SERVICIO

ESTACIONES DE SERVICIO (2 Registros)

Municipio: SAN JOSE DEL RINCON <small>124</small> <small>Clave Municipio</small>	Número consecutivo (identificador en el plano) 1	MAPA-31 No. Mapa
1.- Datos Generales		
Fecha de la información: 29-AGO-2016	Número de Estación: 975	
Localidad: SANTA CRUZ DEL RINCON <small>110</small> <small>Clave Localidad</small>	Nombre: SERVICIO SAUAM S.A. DE C.V.	
Sublocalidad: SANTA CRUZ DEL RINCON <small>000</small> <small>Clave Sublocalidad</small>	Estado actual: EN OPERACIÓN	
Categoría Administrativa: DELEGACION	Responsable: MA. VERONICA ROLDAN SALAZAR	
Dirección: CARR. VILLA VICTORIA-EL ORO KM. 35,5	Zonificación Estatal:	
Teléfonos: 01 (722) 293-12-21; 219-12-68 CP:	Matutino: 3 <u>Trabajadores por turno</u> Vespertino: 3 Nocturno:	
	Superficie: 2000m ²	
	<u>Almacenamiento de Combustible</u>	
	Tanques:	Diesel
	Magna: 1	1
	Premium:	
	Capacidad: 40000	40000
	Total (lts): 40000	40000



Municipio: SAN JOSE DEL RINCON <small>124</small> <small>Clave Municipio</small>	Número consecutivo (identificador en el plano) 2	MAPA-47 No. Mapa
1.- Datos Generales		
Fecha de la información: 29-AGO-2016	Número de Estación: 11667	
Localidad: JALTEPEC <small>98</small> <small>Clave Localidad</small>	Nombre: GASOLINERA JALTEPEC S.A DE C.V.	
Sublocalidad: JALTEPEC <small>000</small> <small>Clave Sublocalidad</small>	Estado actual: EN OPERACIÓN	
Categoría Administrativa: DELEGACION	Responsable: ING. SERGIO JESUS LOPEZ MARTINEZ	
Dirección: CARRETERA ESTATAL LIBRE VILLAVICTORIA EL ORO KM. 27	Zonificación Estatal:	
Teléfonos: 045 7121557257 CP:	Matutino: 8 <u>Trabajadores por turno</u> Vespertino: 8 Nocturno: 1	
	Superficie: 1000m ²	
	<u>Almacenamiento de Combustible</u>	
	Tanques:	Diesel
	Magna: 1	1
	Premium: 1	
	Capacidad: 60000	40000
	Total (lts): 60000	40000





De la mano con la gente

GASERAS – ESTACIONES DE CARBURACION

GASERAS – ESTACIONES DE CARBURACION (2 Registros)

Municipio: SAN JOSE DEL RINCON <small>124</small> <small>Clave Municipio</small>	Número consecutivo (identificador en el mapa) 1	<small>MAPA-36</small> No. Mapa
1.- Datos Generales		
Fecha de la información: 19-AGO-16	2.- Datos específicos	
Localidad: FABRICA CONCEPCION <small>031</small> <small>Clave Localidad</small>	Tipo: ESTACION DE CARBURACION	
Sublocalidad: FABRICA CONCEPCION <small>000</small> <small>Clave Sublocalidad</small>	Nombre: ESTACION DE CARBURACION	
Categoría Administrativa: DELEGACION	Estado actual: EN OPERACION	
Dirección: DESVIACION A SAN JOSE DEL RINCON	Responsable: C. IGNACIO MARTINEZ CANCINO	
Teléfonos: 01(615) 58-42-45-42 CP:50660	Zonificación Estatal:	
	<u>Trabajadores por turno</u>	
	Matutino: 1	Vespertino: 1
	Superficie: 1000m ²	Conexión a gasoducto: NO
	<u>Almacenamiento de Gas</u>	
	Tanques	Cilindros
Cantidad:	1	
Capacidad (Its):	5000	
Total (Its):	5000	



Municipio: SAN JOSE DEL RINCON <small>124</small> <small>Clave Municipio</small>	Número consecutivo (identificador en el mapa) 2	<small>MAPA-45</small> No. Mapa
1.- Datos Generales		
Fecha de la información: 29-AGO-16	2.- Datos específicos	
Localidad: GUADALUPE BUENAVISTA <small>088</small> <small>Clave Localidad</small>	Tipo: ESTACION DE CARBURACION	
Sublocalidad: GUADALUPE BUENAVISTA <small>000</small> <small>Clave Sublocalidad</small>	Nombre: ESTACION DE CARBURACION	
Categoría Administrativa: DELEGACION	Estado actual: EN OPERACION	
Dirección: DOMICILIO CONOCIDO S/N GUADALUPE BUENAVISTA	Responsable: J. SANTOS GARCIA GARCIA	
Teléfonos: 722 30 45 594 CP:50663	Zonificación Estatal:	
	<u>Trabajadores por turno</u>	
	Matutino: 3	Vespertino: 3
	Superficie: 500m ²	Conexión a gasoducto: NO
	<u>Almacenamiento de Gas</u>	
	Tanques	Cilindros
Cantidad:	1	
Capacidad (Its):	5000	
Total (Its):	5000	





De la mano con la gente

INDUSTRIAS

INDUSTRIAS (8 Registros)

Municipio: SAN JOSE DEL RINCON <small>124</small> <small>Clave Municipio</small>	Número consecutivo (identificador en el plano) 1	<small>MAPA-29</small> No. Mapa	
1.- Datos Generales		2.- Datos específicos	
Fecha de la información: 27-AGO-16 Fuente: PC MPAL	Industria: ASERRADERO SAN JOSE		
Localidad: SAN JOSE DEL RINCON <small>088</small> <small>Clave Localidad</small>	División:	Tipo: Instalación	
Sublocalidad: SAN JOSE DEL RINCON <small>000</small> <small>Clave Sublocalidad</small>	Responsable: LIC.GERARDO JASSO SALGADO	Industria conectada a ducto: NO	
Categoría Administrativa: CABECERA MUNICIPAL	Rama: MADERA	Tamaño: GRANDE	
Dirección: PASEO MONARCAS S/N	Riesgo: NULO	Clave CMAP:	
Teléfonos: 01(712)124-20-35 CP:50660	Actividad CMAP ():	Específica: TRANSFORMACION DE MADERA	
Sitio Web:	Matutino: 14	<u>Trabajadores por turno</u>	
E-mail:	Vespertino: 14	Nocturno: 0	
Siglas:	Grupo de Ayuda Mutua:	Parque industrial:	
Reseña:	Días Laborables: DE LUNES A VIERNES	Superficie: 2500m ² Año de inicio de actividades:	
<u>Reportes proporcionados por la Industria</u>			
Sustancias	Combustible	Contaminantes	Material radioactivo
NO	NO	NO	NO



Municipio: SAN JOSE DEL RINCON	124 Clave Municipio	Número consecutivo (identificador en el plano) 2	MAPA-39 No. Mapa								
1.- Datos Generales		2.- Datos específicos									
Fecha de la información: 27-AGO-16 Fuente: PC MPAL Localidad: SAN FELIPE DE JESUS 077 Clave Localidad Sublocalidad: SAN FELIPE DE JESUS 000 Clave Sublocalidad Categoría Administrativa: DELEGACION Dirección: CARR. VILLA VICTORIA - EL ORO Teléfonos: CP:50682 Sitio Web: E-mail: Siglas: Reseña:		Industria: ASERRADERO MONARCA División: Tipo: Instalación Responsable: C.JUAN CARLOS MENDOZA CONTRERAS Industria conectada a ducto: NO Rama: MADERA Riesgo: NULO Actividad CMAP (): Especifica: ELABORACION DE MADERA COMERCIAL <u>Trabajadores por turno</u> Matutino: 11 Vespertino: 11 Nocturno: 0 Grupo de Ayuda Mutua: Parque industrial: Días Laborables: LUNES A SABADO Superficie: 1500m ² Año de inicio de actividades: <u>Reportes proporcionados por la Industria</u> <table border="1"> <tr> <td>Sustancias</td> <td>Combustible</td> <td>Contaminantes</td> <td>Material radioactivo</td> </tr> <tr> <td>NO</td> <td>NO</td> <td>NO</td> <td>NO</td> </tr> </table>		Sustancias	Combustible	Contaminantes	Material radioactivo	NO	NO	NO	NO
Sustancias	Combustible	Contaminantes	Material radioactivo								
NO	NO	NO	NO								



Municipio: SAN JOSE DEL RINCON	124 Clave Municipio	Número consecutivo (identificador en el plano) 3	MAPA-47 No. Mapa								
1.- Datos Generales		2.- Datos específicos									
Fecha de la información: 27-AGO-16 Fuente: PC MPAL Localidad: JALTEPEC 046 <small>Clave Localidad</small> Sublocalidad: JALTEPEC 000 <small>Clave Sublocalidad</small> Categoría Administrativa: DELEGACION Dirección: JALTEPEC, CARR. VILLA VICTORIA EL ORO Teléfonos: CP:50682 Sitio Web: E-mail: Siglas: Reseña:		Industria: ASERRADERO LA ZOSA División: Tipo: Instalación Responsable: ING. BULMARO SALAZAR MATEO Industria conectada a ducto: NO Rama: MADERA Tamaño: PEQUEÑA Riesgo: NULO Clave CMAP: Actividad CMAP (): Especifica: ELABORACION DE MADERA COMERCIAL <u>Trabajadores por turno</u> Matutino: 11 Vespertino: 0 Nocturno: 0 Grupo de Ayuda Mutua: Parque industrial: Días Laborables: LUNES A SABADO Superficie: 1500m ² Año de inicio de actividades: <u>Reportes proporcionados por la Industria</u> <table border="1"> <thead> <tr> <th>Sustancias</th> <th>Combustible</th> <th>Contaminantes</th> <th>Material radioactivo</th> </tr> </thead> <tbody> <tr> <td>NO</td> <td>NO</td> <td>NO</td> <td>NO</td> </tr> </tbody> </table>		Sustancias	Combustible	Contaminantes	Material radioactivo	NO	NO	NO	NO
Sustancias	Combustible	Contaminantes	Material radioactivo								
NO	NO	NO	NO								



Municipio: SAN JOSE DEL RINCON	124 Clave Municipio	Número consecutivo (identificador en el plano) 4	MAPA-74 No. Mapa								
1.- Datos Generales		2.- Datos específicos									
Fecha de la información: 20-AGO-16 Fuente: PC MPAL Localidad: SAN FELIPE DE JESUS 077 Clave Localidad Sublocalidad: SAN FELIPE DE JESUS 000 Clave Sublocalidad Categoría Administrativa: DELEGACION Dirección: CARR. VILLA VICTORIA - EL ORO Teléfonos: CP:50682 Sitio Web: E-mail: Siglas: Reseña:		Industria: ASERRADERO LA TRINIDAD División: Tipo: Instalación Responsable: C. GUILLERMO NIETO MORENO Industria conectada a ducto: NO Rama: MADERA Tamaño: PEQUEÑA Riesgo: NULO Clave CMAP: Actividad CMAP (): Especifica: ELABORACION DE MADERA COMERCIAL <u>Trabajadores por turno</u> Matutino: 12 Vespertino: 0 Nocturno: 0 Grupo de Ayuda Mutua: Parque industrial: Días Laborables: LUNES A SABADO Superficie: 2500m ² Año de inicio de actividades: <u>Reportes proporcionados por la Industria</u> <table border="1"> <tr> <td>Sustancias</td> <td>Combustible</td> <td>Contaminantes</td> <td>Material radioactivo</td> </tr> <tr> <td>NO</td> <td>NO</td> <td>NO</td> <td>NO</td> </tr> </table>		Sustancias	Combustible	Contaminantes	Material radioactivo	NO	NO	NO	NO
Sustancias	Combustible	Contaminantes	Material radioactivo								
NO	NO	NO	NO								



Municipio: SAN JOSE DEL RINCON	124 Clave Municipio	Número consecutivo (identificador en el plano)	5	MAPA-39 No. Mapa	
1.- Datos Generales		2.- Datos específicos			
Fecha de la información: 20-AGO-16 Fuente: PC MPAL Localidad: SAN FELIPE DE JESUS Sublocalidad: SAN FELIPE DE JESUS Categoría Administrativa: DELEGACION Dirección: CARR. VILLA VICTORIA - EL ORO Teléfonos: CP:50682 Sitio Web: E-mail: Siglas: Reseña:		Industria: ASERRADERO JESUS JASSO División: Tipo: Instalación Responsable: C. JUAN CARLOS HURTADO JASSO Industria conectada a ducto: NO Rama: MADERA Riesgo: NULO Actividad CMAP (): Especifica: ELABORACION DE MADERA COMERCIAL <u>Trabajadores por turno</u> Matutino: 12 Vespertino: 12 Nocturno: 0 Grupo de Ayuda Mutua: Parque industrial: Días Laborables: LUNES A SABADO Superficie: 750m ² Año de inicio de actividades: <u>Reportes proporcionados por la Industria</u>			
		Sustancias	Combustible	Contaminantes	Material radioactivo
		NO	NO	NO	NO



Municipio: SAN JOSE DEL RINCON	124 Clave Municipio	Número consecutivo (identificador en el plano) 6	MAPA-40 No. Mapa								
1.- Datos Generales		2.- Datos específicos									
Fecha de la información: 27-AGO-16 Fuente: PC MPAL Localidad: SAN FELIPE DE JESUS 077 Clave Localidad Sublocalidad: SAN FELIPE DE JESUS 000 Clave Sublocalidad Categoría Administrativa: DELEGACION Dirección: CARR. VILLA VICTORIA - EL ORO Teléfonos: CP:50682 Sitio Web: E-mail: Siglas: Reseña:		Industria: ASERRADERO SALGADO División: Tipo: Instalación Responsable: C. JOSE MA. SALGADO SALGADO Industria conectada a ducto: NO Rama: MADERA Riesgo: NULO Actividad CMAP (): Especifica: ELABORACION DE MADERA COMERCIAL <u>Trabajadores por turno</u> Matutino: 8 Vespertino: 7 Nocturno: 0 Grupo de Ayuda Mutua: Parque industrial: Días Laborables: LUNES A SABADO Superficie: 800m ² Año de inicio de actividades: <u>Reportes proporcionados por la Industria</u> <table border="1"> <thead> <tr> <th>Sustancias</th> <th>Combustible</th> <th>Contaminantes</th> <th>Material radioactivo</th> </tr> </thead> <tbody> <tr> <td>NO</td> <td>NO</td> <td>NO</td> <td>NO</td> </tr> </tbody> </table>		Sustancias	Combustible	Contaminantes	Material radioactivo	NO	NO	NO	NO
Sustancias	Combustible	Contaminantes	Material radioactivo								
NO	NO	NO	NO								



Municipio: SAN JOSE DEL RINCON	124 Clave Municipio	Número consecutivo (identificador en el plano)	7	MAPA-34 No. Mapa								
1.- Datos Generales		2.- Datos específicos										
Fecha de la información: 27-AGO-16 Fuente: PC MPAL Localidad: SAN FELIPE DE JESUS Sublocalidad: SAN FELIPE DE JESUS Categoría Administrativa: DELEGACION Dirección: CARR. VILLA VICTORIA - EL ORO Teléfonos: CP:50682 Sitio Web: E-mail: Siglas: Reseña:		Industria: ASERRADERO ERASTO ESQUIVEL División: Tipo: Instalación Responsable: C. ERASTO ESQUIVEL Industria conectada a ducto: NO Rama: MADERA Riesgo: NULO Actividad CMAP (): Especifica: ELABORACION DE MADERA COMERCIAL <u>Trabajadores por turno</u> Matutino: 3 Vespertino: 0 Nocturno: 0 Grupo de Ayuda Mutua: Parque industrial: Días Laborables: LUNES A SABADO Superficie: 900m ² Año de inicio de actividades: <u>Reportes proporcionados por la Industria</u> <table border="1"> <thead> <tr> <th>Sustancias</th> <th>Combustible</th> <th>Contaminantes</th> <th>Material radioactivo</th> </tr> </thead> <tbody> <tr> <td>NO</td> <td>NO</td> <td>NO</td> <td>NO</td> </tr> </tbody> </table>			Sustancias	Combustible	Contaminantes	Material radioactivo	NO	NO	NO	NO
Sustancias	Combustible	Contaminantes	Material radioactivo									
NO	NO	NO	NO									



Municipio: SAN JOSE DEL RINCON	124 Clave Municipio	Número consecutivo (identificador en el plano) 8	MAPA-36 No. Mapa								
1.- Datos Generales		2.- Datos específicos									
Fecha de la información: 27-AGO-16 Fuente: PC MPAL Localidad: EJIDO GUADALUPE CASA BLANCA Sublocalidad: CASA BLANCA Categoría Administrativa: DELEGACION Dirección: BUOLEBART BICENTENARIO S/N Teléfonos: CP:50682 Sitio Web: E-mail: Siglas: : GERARDO SALGADO VAZQUEZ Reseña:		Industria: ASERRADERO ERASTO ESQUIVEL División: Tipo: Instalación Responsable: C.GERARDO SALGADO VAZQUEZ Industria conectada a ducto: NO Rama: MADERA Tamaño: MEDIANA Riesgo: NULO Clave CMAP: Actividad CMAP (): Especifica: ELABORACION DE MADERA COMERCIAL <u>Trabajadores por turno</u> Matutino: 14 Vespertino: 14 Nocturno: 0 Grupo de Ayuda Mutua: Parque industrial: Días Laborables: LUNES A SABADO Superficie: 2300m ² Año de inicio de actividades: <u>Reportes proporcionados por la Industria</u>									
		<table border="1"> <thead> <tr> <th>Sustancias</th> <th>Combustible</th> <th>Contaminantes</th> <th>Material radioactivo</th> </tr> </thead> <tbody> <tr> <td>NO</td> <td>NO</td> <td>NO</td> <td>NO</td> </tr> </tbody> </table>		Sustancias	Combustible	Contaminantes	Material radioactivo	NO	NO	NO	NO
Sustancias	Combustible	Contaminantes	Material radioactivo								
NO	NO	NO	NO								





De la mano con la gente

POLVORINES

POLVORINES (7 Registros)

Municipio: SAN JOSE DEL RINCON <small>124</small> <small>Clave Municipio</small>	Número consecutivo (identificador en el plano) 1	<small>MAPA-14</small> No. Mapa
1.- Datos Generales		
Fecha de la información: 29-AGO-16	2.- Datos específicos	
Localidad: SAN FRANCISCO LA LOMA <small>081</small> <small>Clave Localidad</small>	Establecimiento: POLVORIN	
Sublocalidad: SAN FRANCISCO LA LOMA <small>000</small> <small>Clave Sublocalidad</small>	Responsable: PEDRO MARTINEZ GARCIA	
Categoría Administrativa: DELEGACION	Actividad:	
Dirección: CONOCIDO, SAN FRANCISCO DE LA LOMA	<u>Permiso de la Secretaría de la Defensa Nacional</u>	
Teléfonos: 712 11 57 456 CP:	Número: 1295 Tipo: GENERAL Vigencia: 2017	
	Superficie: 5000m ² Año de inicio (alta) :2000	
	<u>Distancias del establecimiento a:</u>	
	Vía férrea: NO	Líneas de alta tensión: NO
	Casas habitación: A	Carreteras de primer orden: NO
		250m



Municipio: SAN JOSE DEL RINCON <small>124</small> <small>Clave Municipio</small>	Número consecutivo (identificador en el plano) 2	<small>MAPA-23</small> No. Mapa
1.- Datos Generales		
Fecha de la información: 29-AGO-16	2.- Datos específicos	
Localidad: SAN JOSE DEL RINCON EJIDO <small>089</small> <small>Clave Localidad</small>	Establecimiento: POLVORIN	
Sublocalidad: SAN JOSE DEL RINCON EJIDO <small>000</small> <small>Clave Sublocalidad</small>	Responsable: ROSENDO CRUZ CRUZ	
Categoría Administrativa: DELEGACION	Actividad:	
Dirección: DOMICILIO CONOCIDO, SAN JOSE DEL RINCON EJIDO	<u>Permiso de la Secretaría de la Defensa Nacional</u>	
Teléfonos: CP:	Número: 1699 Tipo: Vigencia:	
	Superficie: 1000m ² Año de inicio (alta) :	
	<u>Distancias del establecimiento a:</u>	
	Vía férrea:	Líneas de alta tensión:
	Casas habitación:	Carreteras de primer orden:



Municipio: SAN JOSE DEL RINCON <small>124 Clave Municipio</small>	Número consecutivo (identificador en el plano) 3	<small>MAPA-65</small> No. Mapa
1.- Datos Generales		
Fecha de la información: 29-AGO-16	2.- Datos específicos	
Localidad: EL DEPOSITO <small>022 Clave Localidad</small>	Establecimiento: POLVORIN	
Sublocalidad: SAN ANTONIO BARRIO <small>005 Clave Sublocalidad</small>	Responsable: RAMIRO SEGUNDO GUTIERREZ	
Categoría Administrativa: DELEGACION	Actividad:	
Dirección: DOMICILIO CONOCIDO, SAN ANTONIO BARRIO	<u>Permiso de la Secretaría de la Defensa Nacional</u>	
Teléfonos: 7223811372 CP:50670	Número: 2002 Tipo: GENERAL Vigencia: 2017	
	Superficie: 500m ² Año de inicio (alta) :2013	
	<u>Distancias del establecimiento a:</u>	
	Vía férrea: A 150m	Líneas de alta tensión: A 250m
	Casas habitación: A 250m	Carreteras de primer orden: 2 KM



Municipio: SAN JOSE DEL RINCON <small>124 Clave Municipio</small>	Número consecutivo (identificador en el plano) 4	<small>MAPA-65</small> No. Mapa
1.- Datos Generales		
Fecha de la información: 29-AGO-16	2.- Datos específicos	
Localidad: EL DEPOSITO <small>022 Clave Localidad</small>	Establecimiento: POLVORIN	
Sublocalidad: SAN ANTONIO BARRIO <small>005 Clave Sublocalidad</small>	Responsable: ISMAEL MAYA GONZALEZ	
Categoría Administrativa: DELEGACION	Actividad:	
Dirección: DOMICILIO CONOCIDO, SAN ANTONIO BARRIO	<u>Permiso de la Secretaría de la Defensa Nacional</u>	
Teléfonos: 7223519074 CP:50670	Número: 1287 Tipo: GENERAL Vigencia: 2017	
	Superficie: 1000m ² Año de inicio (alta) :2002	
	<u>Distancias del establecimiento a:</u>	
	Vía férrea: A 50m	Líneas de alta tensión: NO
	Casas habitación: A 500m	Carreteras de primer orden: 2 KM



Municipio: SAN JOSE DEL RINCON <small>124 Clave Municipio</small>	Número consecutivo (identificador en el plano) 5	MAPA-3 No. Mapa
1.- Datos Generales		
Fecha de la información: 29-AGO-16	2.- Datos específicos	
Localidad: SAN MIGUEL DEL CENTRO <small>099 Clave Localidad</small>	Establecimiento: POLVORIN	
Sublocalidad: BARRIO LA PUERTA <small>000 Clave Sublocalidad</small>	Responsable: ANGEL TIRZO GARCIA	
Categoría Administrativa: DELEGACION	Actividad:	
Dirección: DOMICILIO CONOCIDO, SAN MIGUEL DEL CENTRO	<u>Permiso de la Secretaría de la Defensa Nacional</u> Número: 1659 Tipo: GENERAL Vigencia: 2017 Superficie: 1000m ² Año de inicio (alta) :2007	
Teléfonos: 7121264546 CP:50682	<u>Distancias del establecimiento a:</u>	
	Vía férrea: NO	Líneas de alta tensión: NO
	Casas habitación: NO	Carreteras de primer orden: NO



Municipio: SAN JOSE DEL RINCON <small>124 Clave Municipio</small>	Número consecutivo (identificador en el plano) 6	MAPA-4 No. Mapa
1.- Datos Generales		
Fecha de la información: 29-AGO-16	2.- Datos específicos	
Localidad: SAN MIGUEL DEL CENTRO <small>099 Clave Localidad</small>	Establecimiento: POLVORIN	
Sublocalidad: BARRIO LA PUERTA <small>000 Clave Sublocalidad</small>	Responsable: JOSE TOMAS GARCIA GONZALEZ	
Categoría Administrativa: DELEGACION	Actividad:	
Dirección: DOMICILIO CONOCIDO, SAN MIGUEL DEL CENTRO	<u>Permiso de la Secretaría de la Defensa Nacional</u> Número: 1968 Tipo: GENERAL Vigencia: 2017 Superficie: 750m ² Año de inicio (alta) :2013	
Teléfonos: 7121058336 CP:50682	<u>Distancias del establecimiento a:</u>	
	Vía férrea: NO	Líneas de alta tensión: NO
	Casas habitación: NO	Carreteras de primer orden: NO



Municipio: SAN JOSE DEL RINCON <small>124 Clave Municipio</small>	Número consecutivo (identificador en el plano) 7	MAPA-63 No. Mapa
1.- Datos Generales		2.- Datos específicos
Fecha de la información: 29-AGO-16	Establecimiento: <i>POLVORIN</i>	
Localidad: <i>EL DEPOSITO</i> <small>022 Clave Localidad</small>	Responsable: <i>FILIBERTO GONZALEZ GARCIA</i>	
Sublocalidad: <i>PROVIDENCIA EJIDO</i> <small>003 Clave Sublocalidad</small>	Actividad:	
Categoría Administrativa: <i>DELEGACION</i>	<u><i>Permiso de la Secretaría de la Defensa Nacional</i></u>	
Dirección: <i>DOMICILIO CONOCIDO, EL DEPOSITO</i>	Número: 1720 Tipo: <i>GENERAL</i> Vigencia: 2017	
Teléfonos: 7225210040 CP:50670	Superficie: 6400m ² Año de inicio (alta) :2008	
	<u><i>Distancias del establecimiento a:</i></u>	
	Vía férrea: <i>NO</i>	Líneas de alta tensión: <i>NO</i>
	Casas habitación: <i>NO</i>	Carreteras de primer orden: <i>NO</i>





De la mano con la gente

REPORTE DE INCENDIOS FORESTALES

REPORTE DE INCENDIOS FORESTALES (135 Eventos)

No. CONSECUTIVO	MUNICIPIO	LOCALIDAD	SUBLOCALI	CVE_SUBLOC	INICIO	TERMINO	LOCALIDAD AFECTADA	EXTESION	PASTO	HIERBA	RENUOVO	ARBOLADA
1	SAN JOSE DEL RINCON	SAN JERONIMO DE LOS DOLORES	SAN JERONIMO DE LOS DOLORES	000	01-ENE-16	01-ENE-16	SAN JERONIMO DE LOS DOLORES	2.00	X		X	
2	SAN JOSE DEL RINCON	EL PORVENIR	EL PORVENIR	000	01-ENE-16	01-ENE-16	EL PORVENIR	0.05		X		
3	SAN JOSE DEL RINCON	EL PORVENIR	EL PORVENIR	000	02-ENE-16	02-ENE-16	EL PORVENIR	0.50	X	X		
4	SAN JOSE DEL RINCON	EL PINTAL	EL PINTAL	003	06-ENE-16	06-ENE-16	EL PINTAL	10.00		X	X	X
5	SAN JOSE DEL RINCON	SAN JOSE DEL RINCON	SAN JOSE DEL RINCON	000	15-ENE-16	15-ENE-16	SAN JOSE DEL RINCON	2.00			X	X
6	SAN JOSE DEL RINCON	BO. SANTA ANA PUEBLO NUEVO	BO. SANTA ANA PUEBLO NUEVO	006	17-ENE-16	17-ENE-16	BO. SANTA ANA PUEBLO NUEVO	0.15			X	
7	SAN JOSE DEL RINCON	CONCEPCION DEL MONTE	CONCEPCION DEL MONTE	000	17-ENE-16	17-ENE-16	CONCEPCION DEL MONTE	2.00		X	X	X
8	SAN JOSE DEL RINCON	SAN JOSE NO. LAS TINAJAS	SAN JOSE NO. LAS TINAJAS	002	18-ENE-16	18-ENE-16	SAN JOSE NO. LAS TINAJAS	15.00	X		X	X
9	SAN JOSE DEL RINCON	SANTA CRUZ DEL TEJOCOTE	SANTA CRUZ DEL TEJOCOTE	000	22-ENE-16	22-ENE-16	SANTA CRUZ DEL TEJOCOTE	10.00				X
10	SAN JOSE DEL RINCON	SAN ANTONIO PUEBLO NUEVO	SAN ANTONIO PUEBLO NUEVO	000	22-ENE-16	22-ENE-16	SAN ANTONIO PUEBLO NUEVO	4.00		X		X
11	SAN JOSE DEL RINCON	TRINIDAD CONCEPCION	TRINIDAD CONCEPCION	000	23-ENE-16	23-ENE-16	TRINIDAD CONCEPCION	60.00		X	X	X
12	SAN JOSE DEL RINCON	SAN JOAQUIN LAMILLAS	SAN JOAQUIN LAMILLAS	000	24-ENE-16	24-ENE-16	SAN JOAQUIN LAMILLAS	14.00		X	X	X
13	SAN JOSE DEL RINCON	SAN JOAQUIN MONTE	SAN JOAQUIN MONTE	000	24-ENE-16	24-ENE-16	SAN JOAQUIN MONTE	15.00		X	X	X
14	SAN JOSE DEL RINCON	SANTA CRUZ DEL RINCON	SANTA CRUZ DEL RINCON	000	25-ENE-16	25-ENE-16	SANTA CRUZ DEL RINCON	50.00		X	X	X
15	SAN JOSE DEL RINCON	YONDECE DEL CEDRO	YONDECE DEL CEDRO	000	26-ENE-16	26-ENE-16	YONDECE DEL CEDRO	5.00				X
16	SAN JOSE DEL RINCON	SANTA CRUZ DEL RINCON	SANTA CRUZ DEL RINCON	000	26-ENE-16	26-ENE-16	SANTA CRUZ DEL RINCON	4.00			X	X
17	SAN JOSE DEL RINCON	ZONA CENTRO	ZONA CENTRO	000	28-ENE-16	28-ENE-16	ZONA CENTRO	5.00			X	X
18	SAN JOSE DEL RINCON	ZONA CENTRO	ZONA CENTRO	000	28-ENE-16	28-ENE-16	ZONA CENTRO	5.00		X		X
19	SAN JOSE DEL RINCON	CONCEPCION LA VENTA	CONCEPCION LA VENTA	000	29-ENE-16	29-ENE-16	CONCEPCION LA VENTA	5.00	X			X
20	SAN JOSE DEL RINCON	SAN FRANCISCO DE LA LOMA	SAN FRANCISCO DE LA LOMA	000	29-ENE-16	29-ENE-16	SAN FRANCISCO DE LA LOMA	10.00			X	X
21	SAN JOSE DEL RINCON	ZONA CENTRO	ZONA CENTRO	000	29-ENE-16	29-ENE-16	ZONA CENTRO	10.00			X	X
22	SAN JOSE DEL RINCON	SAN JOSE DEL RINCON EJIDO	SAN JOSE DEL RINCON EJIDO	000	29-ENE-16	29-ENE-16	SAN JOSE DEL RINCON EJIDO	10.00	X			
23	SAN JOSE DEL RINCON	LOS LOBOS CENTRO	LOS LOBOS CENTRO	000	30-ENE-16	30-ENE-16	LOS LOBOS CENTRO	1.00			X	
24	SAN JOSE DEL RINCON	SAN JOAQUIN DEL MONTE	SAN JOAQUIN DEL MONTE	000	30-ENE-16	30-ENE-16	SAN JOAQUIN DEL MONTE	3.00				X
25	SAN JOSE DEL RINCON	SANACOCHES CENTRO	SANACOCHES CENTRO	000	31-ENE-16	31-ENE-16	SANACOCHES CENTRO	10.00				X
26	SAN JOSE DEL RINCON	SANTA ANA PUEBLO NUEVO	SANTA ANA PUEBLO NUEVO	000	31-ENE-16	31-ENE-16	SANTA ANA PUEBLO NUEVO	3.00				X
27	SAN JOSE DEL RINCON	SAN FRANCISCO DE LA LOMA	SAN FRANCISCO DE LA LOMA	000	01-FEB-16	01-FEB-16	SAN FRANCISCO DE LA LOMA	10.00				X
28	SAN JOSE DEL RINCON	EL PORVENIR	EL PORVENIR	000	01-FEB-16	01-FEB-16	EL PORVENIR	5.00				X
29	SAN JOSE DEL RINCON	GUADALUPE BUENAVISTA	GUADALUPE BUENAVISTA	000	02-FEB-16	02-FEB-16	GUADALUPE BUENAVISTA	20.00				X
30	SAN JOSE DEL RINCON	LA TRINIDAD	LA TRINIDAD	000	03-FEB-16	03-FEB-16	LA TRINIDAD	7.00				X
31	SAN JOSE DEL RINCON	ZONA CENTRO	ZONA CENTRO	000	03-FEB-16	03-FEB-16	ZONA CENTRO	1.00				X
32	SAN JOSE DEL RINCON	SAN JOSE DEL RINCON	SAN JOSE DEL RINCON EJIDO	000	04-FEB-16	04-FEB-16	SAN JOSE DEL RINCON EJIDO	0.04	X			

No. CONSECUTIVO	MUNICIPIO	LOCALIDAD	SUBLOCALI	CVE_SUBLOC	INICIO	TERMINO	LOCALIDAD AFECTADA	EXTESION	PASTO	HIERBA	RENUOVO	ARBOLADA
		EJIDO										
33	SAN JOSE DEL RINCON	ESTACION LA TRINIDAD	ESTACION LA TRINIDAD	000	04-FEB-16	04-FEB-16	ESTACION LA TRINIDAD	2.00	X			
34	SAN JOSE DEL RINCON	ESTACION LA TRINIDAD	ESTACION LA TRINIDAD	000	04-FEB-16	04-FEB-16	ESTACION LA TRINIDAD	0.05	X			
35	SAN JOSE DEL RINCON	PUENTECILLAS	PUENTECILLAS	002	04-FEB-16	04-FEB-16	PUENTECILLAS	1.00				X
36	SAN JOSE DEL RINCON	JALTEPEC	JALTEPEC	000	05-FEB-16	05-FEB-16	JALTEPEC	0.20				X
37	SAN JOSE DEL RINCON	ZONA CENTRO	ZONA CENTRO	000	06-FEB-16	06-FEB-16	ZONA CENTRO	0.05				X
38	SAN JOSE DEL RINCON	SAN JOSE DEL RINCON EJIDO	SAN JOSE DEL RINCON EJIDO	000	06-FEB-16	06-FEB-16	SAN JOSE DEL RINCON EJIDO	3.00				X
39	SAN JOSE DEL RINCON	FABRICA PUEBLO NUEVO	FABRICA PUEBLO NUEVO	000	07-FEB-16	07-FEB-16	FABRICA PUEBLO NUEVO	0.05	X			
40	SAN JOSE DEL RINCON	SAN JOSE DEL RINCON EJIDO	SAN JOSE DEL RINCON EJIDO	000	07-FEB-16	07-FEB-16	SAN JOSE DEL RINCON EJIDO	4.00				X
41	SAN JOSE DEL RINCON	SAN ONOFRE CENTRO	SAN ONOFRE CENTRO	000	08-FEB-16	08-FEB-16	SAN ONOFRE CENTRO	5.00	X			
42	SAN JOSE DEL RINCON	EL QUELITE PUEBLO NUEVO	EL QUELITE PUEBLO NUEVO	000	08-FEB-16	08-FEB-16	EL QUELITE PUEBLO NUEVO	10.00				X
43	SAN JOSE DEL RINCON	CONCEPCION LA VENTA	CONCEPCION LA VENTA	000	09-FEB-16	09-FEB-16	CONCEPCION LA VENTA	0.05	X			
44	SAN JOSE DEL RINCON	EL HUIZACHE	EL HUIZACHE	000	09-FEB-16	09-FEB-16	EL HUIZACHE	7.00				X
45	SAN JOSE DEL RINCON	EL PEDREGAL	EL PEDREGAL	000	10-FEB-16	10-FEB-16	EL PEDREGAL	5.00				X
46	SAN JOSE DEL RINCON	EJIDO BUENAVISTA CASA BLANCA	EJIDO BUENAVISTA CASA BLANCA	000	11-FEB-16	11-FEB-16	EJIDO BUENAVISTA CASA BLANCA	2.00				X
47	SAN JOSE DEL RINCON	ZONA CENTRO	ZONA CENTRO	000	11-FEB-16	11-FEB-16	ZONA CENTRO	15.00				X
48	SAN JOSE DEL RINCON	ESTACION LA TRINIDAD	ESTACION LA TRINIDAD	000	11-FEB-16	11-FEB-16	ESTACION LA TRINIDAD	2.00				X
49	SAN JOSE DEL RINCON	GUADALUPE CASA BLANCA	GUADALUPE CASA BLANCA	000	12-FEB-16	12-FEB-16	GUADALUPE CASA BLANCA	6.00	X			X
50	SAN JOSE DEL RINCON	LA CHISPA	LA CHISPA	000	12-FEB-16	12-FEB-16	LA CHISPA	3.00	X			X
51	SAN JOSE DEL RINCON	SAN JOSE DEL RINCON EJIDO	SAN JOSE DEL RINCON EJIDO	000	12-FEB-16	12-FEB-16	SAN JOSE DEL RINCON EJIDO	7.00			X	
52	SAN JOSE DEL RINCON	LA CHISPA	LA CHISPA	000	12-FEB-16	12-FEB-16	LA CHISPA	5.00		X		
53	SAN JOSE DEL RINCON	SAN JUAN PALOB SECO	SAN JUAN PALOB SECO	000	12-FEB-16	12-FEB-16	SAN JUAN PALOB SECO	3.00		X		
54	SAN JOSE DEL RINCON	JALTEPEC	JALTEPEC	000	13-FEB-16	13-FEB-16	JALTEPEC	4.00	X			X
55	SAN JOSE DEL RINCON	ESTACION TRINIDAD	ESTACION TRINIDAD	000	13-FEB-16	13-FEB-16	ESTACION TRINIDAD	5.00		X		X
56	SAN JOSE DEL RINCON	SAN JOSE DEL RINCON	SAN JOSE DEL RINCON	000	13-FEB-16	13-FEB-16	SAN JOSE DEL RINCON	3.00		X		
57	SAN JOSE DEL RINCON	ROSA DE PALO AMARILLO	ROSA DE PALO AMARILLO	000	13-FEB-16	13-FEB-16	ROSA DE PALO AMARILLO	4.00	X			X
58	SAN JOSE DEL RINCON	GUADALUPE DEL PEDREGAL	GUADALUPE DEL PEDREGAL	000	13-FEB-16	13-FEB-16	GUADALUPE DEL PEDREGAL	2.00		X		X
59	SAN JOSE DEL RINCON	ZONA CENTRO	ZONA CENTRO	000	14-FEB-16	14-FEB-16	ZONA CENTRO	2.00				X
60	SAN JOSE DEL RINCON	SANTA CRUZ DEL RINCON	SANTA CRUZ DEL RINCON	000	14-FEB-16	14-FEB-16	SANTA CRUZ DEL RINCON	1.00	X			
61	SAN JOSE DEL RINCON	ZONA CENTRO	ZONA CENTRO	000	15-FEB-16	15-FEB-16	ZONA CENTRO	3.00	X			X
62	SAN JOSE DEL RINCON	ZONA CENTRO	ZONA CENTRO	000	16-FEB-16	16-FEB-16	ZONA CENTRO	6.00				X
63	SAN JOSE DEL RINCON	JALTEPEC	JALTEPEC	000	18-FEB-16	18-FEB-16	JALTEPEC	9.00				X
64	SAN JOSE DEL RINCON	PUEBLO NUEVO	PUEBLO NUEVO	000	20-FEB-16	20-FEB-16	PUEBLO NUEVO	4.00				X
65	SAN JOSE DEL RINCON	LA MESA	LA MESA	000	20-FEB-16	20-FEB-16	LA MESA	6.00				X
66	SAN JOSE DEL RINCON	EL QUELITE PUEBLO NUEVO	EL QUELITE PUEBLO NUEVO	000	21-FEB-16	21-FEB-16	EL QUELITE PUEBLO NUEVO	2.00				X
67	SAN JOSE DEL RINCON	CONCEPCION DEL MONTE	CONCEPCION DEL MONTE	000	21-FEB-16	21-FEB-16	CONCEPCION DEL MONTE	15.00		X		X

No. CONSECUTIVO	MUNICIPIO	LOCALIDAD	SUBLOCALI	CVE_SUBLOC	INICIO	TERMINO	LOCALIDAD AFECTADA	EXTESION	PASTO	HIERBA	RENUEVO	ARBOLADA
68	SAN JOSE DEL RINCON	EL TORIL	EL TORIL	000	23-FEB-16	23-FEB-16	EL TORIL	20.00				X
69	SAN JOSE DEL RINCON	EL PORVENIR	EL PORVENIR	000	23-FEB-16	23-FEB-16	EL PORVENIR	4.00				X
70	SAN JOSE DEL RINCON	EL HUIZACHE	EL HUIZACHE	000	24-FEB-16	24-FEB-16	EL HUIZACHE	7.00				X
71	SAN JOSE DEL RINCON	SAN JOSE DEL RINCON EJIDO	SAN JOSE DEL RINCON EJIDO	000	25-FEB-16	25-FEB-16	SAN JOSE DEL RINCON EJIDO	2.00				X
72	SAN JOSE DEL RINCON	SAN JOSE DEL RINCON	SAN JOSE DEL RINCON	000	25-FEB-16	25-FEB-16	SAN JOSE DEL RINCON	3.00				X
73	SAN JOSE DEL RINCON	CHICHIJE	CHICHIJE	000	26-FEB-16	26-FEB-16	CHICHIJE	30.00		X		
74	SAN JOSE DEL RINCON	CONCEPCION DEL MONTE	CONCEPCION DEL MONTE	000	28-FEB-16	28-FEB-16	CONCEPCION DEL MONTE	2.00		X		
75	SAN JOSE DEL RINCON	ZONA CENTRO	ZONA CENTRO	000	28-FEB-16	28-FEB-16	ZONA CENTRO	3.00		X		
76	SAN JOSE DEL RINCON	ZONA CENTRO	ZONA CENTRO	000	28-FEB-16	28-FEB-16	ZONA CENTRO	15.00		X		
77	SAN JOSE DEL RINCON	CONCEPCION DEL MONTE	CONCEPCION DEL MONTE	000	28-FEB-16	28-FEB-16	CONCEPCION DEL MONTE	10.00		X		
78	SAN JOSE DEL RINCON	YONDECE DEL CEDRO	YONDECE DEL CEDRO	000	01-MAR-16	01-MAR-16	YONDECE DEL CEDRO	4.00		X		
79	SAN JOSE DEL RINCON	LLANO SAN JUAN PALO SECO	LLANO SAN JUAN PALO SECO	000	03-MAR-16	03-MAR-16	LLANO SAN JUAN PALO SECO	60.00		X		
80	SAN JOSE DEL RINCON	CONCEPCION DEL MONTE	CONCEPCION DEL MONTE	000	03-MAR-16	03-MAR-16	CONCEPCION DEL MONTE	14.00		X		
81	SAN JOSE DEL RINCON	SANTA CRUZ DEL RINCON	SANTA CRUZ DEL RINCON	000	04-MAR-16	04-MAR-16	SANTA CRUZ DEL RINCON	15.00		X		X
82	SAN JOSE DEL RINCON	SAN JUAN PALO SECO	SAN JUAN PALO SECO	000	05-MAR-16	05-MAR-16	SAN JUAN PALO SECO	50.00			X	
83	SAN JOSE DEL RINCON	CEDRO DE LA MANZANA	CEDRO DE LA MANZANA	000	05-MAR-16	05-MAR-16	CEDRO DE LA MANZANA	5.00				X
84	SAN JOSE DEL RINCON	SAN JERONIMO DE LOS DOLORES	SAN JERONIMO DE LOS DOLORES	000	06-MAR-16	06-MAR-16	SAN JERONIMO DE LOS DOLORES	4.00			X	
85	SAN JOSE DEL RINCON	SAN JERONIMO DE LOS DOLORES	SAN JERONIMO DE LOS DOLORES	000	06-MAR-16	06-MAR-16	SAN JERONIMO DE LOS DOLORES	5.00			X	
86	SAN JOSE DEL RINCON	EL HUIZACHE	EL HUIZACHE	000	06-MAR-16	06-MAR-16	EL HUIZACHE	5.00				X
87	SAN JOSE DEL RINCON	ZONA CENTRO	ZONA CENTRO	000	07-MAR-16	07-MAR-16	ZONA CENTRO	5.00				X
88	SAN JOSE DEL RINCON	CONCEPCION DEL MONTE	CONCEPCION DEL MONTE	000	07-MAR-16	07-MAR-16	CONCEPCION DEL MONTE	10.00				X
89	SAN JOSE DEL RINCON	BO. EL CALVARIO	BO. EL CALVARIO	000	07-MAR-16	07-MAR-16	BO. EL CALVARIO	10.00				X
90	SAN JOSE DEL RINCON	SAN JOSE DEL RINCON EJIDO	SAN JOSE DEL RINCON EJIDO	000	16-MAR-16	16-MAR-16	SAN JOSE DEL RINCON EJIDO	10.00				X
91	SAN JOSE DEL RINCON	ZONA CENTRO	ZONA CENTRO	000	18-MAR-16	18-MAR-16	ZONA CENTRO	1.00				X
92	SAN JOSE DEL RINCON	SAN FELIPE DE JESUS	SAN FELIPE DE JESUS	000	21-MAR-16	21-MAR-16	SAN FELIPE DE JESUS	3.00				X
93	SAN JOSE DEL RINCON	ROSA DE LA PALMA	ROSA DE LA PALMA	000	22-MAR-16	22-MAR-16	ROSA DE LA PALMA	10.00				X
94	SAN JOSE DEL RINCON	EL PUEBLITO	EL PUEBLITO	002	23-MAR-16	23-MAR-16	EL PUEBLITO	3.00				X
95	SAN JOSE DEL RINCON	ESTACION LA TRINIDAD	ESTACION LA TRINIDAD	000	31-MAR-16	31-MAR-16	ESTACION LA TRINIDAD	10.00				X
96	SAN JOSE DEL RINCON	FABRICA CONCEPCION	FABRICA CONCEPCION	000	02-ABR-16	02-ABR-16	FABRICA CONCEPCION	5.00				X
97	SAN JOSE DEL RINCON	CONCEPCION DEL MONTE	CONCEPCION DEL MONTE	000	02-ABR-16	02-ABR-16	CONCEPCION DEL MONTE	20.00				X
98	SAN JOSE DEL RINCON	CONCEPCION DEL MONTE	CONCEPCION DEL MONTE	000	05-ABR-16	05-ABR-16	CONCEPCION DEL MONTE	7.00				X
99	SAN JOSE DEL RINCON	GUADALUPE LAS CABRAS	GUADALUPE LAS CABRAS	000	06-ABR-16	06-ABR-16	GUADALUPE LAS CABRAS	1.00	X			X
100	SAN JOSE DEL RINCON	SAN JOAQUIN DEL MONTE	SAN JOAQUIN DEL MONTE	000	08-ABR-16	08-ABR-16	SAN JOAQUIN DEL MONTE	0.04				X
101	SAN JOSE DEL RINCON	SAN ANTONIO PUEBLO NUEVO	SAN ANTONIO PUEBLO NUEVO	000	10-ABR-16	10-ABR-16	SAN ANTONIO PUEBLO NUEVO	2.00				X

No. CONSECUTIVO	MUNICIPIO	LOCALIDAD	SUBLOCALI	CVE_SUBLOC	INICIO	TERMINO	LOCALIDAD AFECTADA	EXTESION	PASTO	HIERBA	RENUOVO	ARBOLADA
102	SAN JOSE DEL RINCON	CONCEPCION DEL MONTE	CONCEPCION DEL MONTE	000	11-ABR-16	11-ABR-16	CONCEPCION DEL MONTE	0.05				X
103	SAN JOSE DEL RINCON	SAN JOAQUIN DEL MONTE	SAN JOAQUIN DEL MONTE	000	12-ABR-16	12-ABR-16	SAN JOAQUIN DEL MONTE	1.00	X			
104	SAN JOSE DEL RINCON	CONCEPCION DEL MONTE	CONCEPCION DEL MONTE	000	12-ABR-16	12-ABR-16	CONCEPCION DEL MONTE	0.20	X			
105	SAN JOSE DEL RINCON	LA MESA	LA MESA	000	13-ABR-16	13-ABR-16	LA MESAS	0.05	X			
106	SAN JOSE DEL RINCON	FUNDEREJE	FUNDEREJE	000	13-ABR-16	13-ABR-16	FUNDEREJE	3.00	X	X		
107	SAN JOSE DEL RINCON	CHIVATI	CHIVATI	003	15-ABR-16	15-ABR-16	CHIVATI	0.05	X			
108	SAN JOSE DEL RINCON	SANTA CRUZ DEL RINCON	SANTA CRUZ DEL RINCON	000	16-ABR-16	16-ABR-16	SANTA CRUZ DEL RINCON	4.00		X	X	
109	SAN JOSE DEL RINCON	CONCEPCION DEL MONTE	CONCEPCION DEL MONTE	000	16-ABR-16	16-ABR-16	CONCEPCION DEL MONTE	5.00		X		
110	SAN JOSE DEL RINCON	CONCEPCION DEL MONTE	CONCEPCION DEL MONTE	000	18-ABR-16	18-ABR-16	CONCEPCION DEL MONTE	10.00		X		
111	SAN JOSE DEL RINCON	GUADALUPE LAS CABRAS	GUADALUPE LAS CABRAS	000	18-ABR-16	18-ABR-16	GUADALUPE LAS CABRAS	0.05		X		
112	SAN JOSE DEL RINCON	CONCEPCION DEL MONTE	CONCEPCION DEL MONTE	000	18-ABR-16	18-ABR-16	CONCEPCION DEL MONTE	7.00		X		
113	SAN JOSE DEL RINCON	SAN MIGUEL DEL CENTRO BO. LAS ROSAS	SAN MIGUEL DEL CENTRO BO. LAS ROSAS	000	18-ABR-16	18-ABR-16	SAN MIGUEL DEL CENTRO BO. LAS ROSAS	5.00		X		
114	SAN JOSE DEL RINCON	FABRICA CONCEPCION	FABRICA CONCEPCION	000	20-ABR-16	20-ABR-16	FABRICA CONCEPCION	2.00			X	
115	SAN JOSE DEL RINCON	CONCEPCION DEL MONTE	CONCEPCION DEL MONTE	000	20-ABR-16	20-ABR-16	CONCEPCION DEL MONTE	15.00			X	
116	SAN JOSE DEL RINCON	CONCEPCION DEL MONTE	CONCEPCION DEL MONTE	000	22-ABR-16	22-ABR-16	CONCEPCION DEL MONTE	2.00			X	
117	SAN JOSE DEL RINCON	SAN FELIPE DE JESUS	SAN FELIPE DE JESUS	000	26-ABR-16	26-ABR-16	SAN FELIPE DE JESUS	6.00			X	
118	SAN JOSE DEL RINCON	CONCEPCION DEL MONTE	CONCEPCION DEL MONTE	000	28-ABR-16	28-ABR-16	CONCEPCION DEL MONTE	3.00			X	
119	SAN JOSE DEL RINCON	CONCEPCION DEL MONTE	CONCEPCION DEL MONTE	000	28-ABR-16	28-ABR-16	CONCEPCION DEL MONTE	7.00			X	
120	SAN JOSE DEL RINCON	CONCEPCION DEL MONTE	CONCEPCION DEL MONTE	000	28-ABR-16	28-ABR-16	CONCEPCION DEL MONTE	5.00				X
121	SAN JOSE DEL RINCON	SAN JOSE DEL RINCON EJIDO	SAN JOSE DEL RINCON EJIDO	000	28-ABR-16	28-ABR-16	SAN JOSE DEL RINCON EJIDO	3.00				X
122	SAN JOSE DEL RINCON	SAN JERONIMO DE LOS DOLORES	SAN JERONIMO DE LOS DOLORES	000	29-ABR-16	29-ABR-16	SAN JERONIMO DE LOS DOLORES	4.00				X
123	SAN JOSE DEL RINCON	CONCEPCION DEL MONTE	CONCEPCION DEL MONTE	00	03-MAY-16	03-MAY-16	CONCEPCION DEL MONTE	5.00				X
124	SAN JOSE DEL RINCON	GUADALUPE LAS CABRAS	GUADALUPE LAS CABRAS	000	09-MAY-16	09-MAY-16	GUADALUPE LAS CABRAS	3.00				X
125	SAN JOSE DEL RINCON	EL CALVARIO	EL CALVARIO	000	12-MAY-16	12-MAY-16	EL CALVARIO	4.00				X
126	SAN JOSE DEL RINCON	GUADALUPE LAS CABRAS	GUADALUPE LAS CABRAS	000	13-MAY-16	13-MAY-16	GUADALUPE LAS CABRAS	2.00				X
127	SAN JOSE DEL RINCON	BO. LAS TINAJAS	BO. LAS TINAJAS	000	14-MAY-16	14-MAY-16	BO. LAS TINAJAS	2.00				X
128	SAN JOSE DEL RINCON	EL PORVENIR	EL PORVENIR	000	16-MAY-16	16-MAY-16	EL PORVENIR	1.00				X
129	SAN JOSE DEL RINCON	SAN JOAQUIN DEL MONTE	SAN JOAQUIN DEL MONTE	000	20-MAY-16	20-MAY-16	SAN JOAQUIN DEL MONTE	3.00				X
130	SAN JOSE DEL RINCON	SAN JOAQUIN DEL MONTE	SAN JOAQUIN DEL MONTE	000	20-MAY-16	20-MAY-16	SAN JOAQUIN DEL MONTE	6.00				X

No. CONSECUTIVO	MUNICIPIO	LOCALIDAD	SUBLOCALI	CVE_SUBLOC	INICIO	TERMINO	LOCALIDAD AFECTADA	EXTESION	PASTO	HIERBA	RENUEVO	ARBOLADA
		MONTE										
131	SAN JOSE DEL RINCON	GUADALUPE LAS CABRAS	GUADALUPE LAS CABRAS	000	21-MAY-16	21-MAY-16	GUADALUPE LAS CABRAS	9.00				X
132	SAN JOSE DEL RINCON	CONCEPCION EL MONTE	CONCEPCION EL MONTE	000	23-MAY-16	23-MAY-16	CONCEPCION EL MONTE	4.00				X
133	SAN JOSE DEL RINCON	CONCEPCION DEL MONTE	CONCEPCION DEL MONTE	000	24-MAY-16	24-MAY-16	CONCEPCION DEL MONTE	6.00				X
134	SAN JOSE DEL RINCON	CONCEPCION DEL MONTE	CONCEPCION DEL MONTE	000	26-MAY-16	26-MAY-16	CONCEPCION DEL MONTE	2.00	X			
135	SAN JOSE DEL RINCON	CONCEPCION DEL MONTE	CONCEPCION DEL MONTE	000	27-MAY-16	27-MAY-16	CONCEPCION DEL MONTE	15.00	X			

FUENTE: PROTECCIÓN CIVIL MUNICIPIO SAN JOSÉ DEL RINCÓN, 2016



De la mano con la gente

TIERADEROS DE BASURA Y RELLENOS SANITARIOS

TIRADEROS DE BASURA Y RELLENOS SANITARIOS (1 Registros)

Municipio: SAN JOSE DEL RINCON <small>124</small> <small>Clave Municipio</small>	Número consecutivo (identificador en el plano) 1	<small>MAPA-28</small> No. Mapa
1.- Datos Generales		
Fecha de la información: 15-JUL-16 Localidad: SAN JOSE DEL RINCON <small>022</small> <small>Clave Localidad</small> Sublocalidad: SAN JOSE DEL RINCON <small>006</small> <small>CENTRO</small> <small>Clave Sublocalidad</small> Categoría Administrativa: SUBDELEGACION	2.- Datos específicos Nombre: TIRADERO DE BASURA Responsable: AYUNTAMIENTO Lugar: TIRADERO DE BASURA Tipo de basura: MUNICIPAL Superficie en (Has.): 50M Cantidad promedio diaria (Ton.): 900Kg Basura depositada en otro municipio Municipio: Localidad: Tipo: Cantidad promedio diaria (Ton.): Descripción del Lugar: ES UNA SUPERFICIE DE APROXIMADAMENTE 50M2 DONDE SE ALMACENA LA BASURA DEL CENTRO DEL MUNICIPIO	





De la mano con la gente

REPORTE DE ACCIDENTES CARRETEROS

REPORTE DE ACCIDENTES CARRETEROS (47 Eventos)

No. CONS.	MUNICIPIO	FECHA	CARRETERA	TIPO DE CARRETERA	MUERTOS	HERIDOS	EXCESO DE VELOCIDAD	MALAS CONDICIONES DE LA VIALIDAD	CONDICIONES ATMOSFERICAS ADVERSAS	FALTA DE SEÑALAMIENTO	FALLA MECÁNICA	OBS.
1	SAN JOSE DEL RINCON	02-JUL-16	VILLA VICTORIA - EL ORO	LIBRE	2	1	X					
2	SAN JOSE DEL RINCON	05-ENE-16	VILLA VICTORIA - EL ORO	LIBRE		4		X				
3	SAN JOSE DEL RINCON	03-MAY-16	VILLA VICTORIA - EL ORO	LIBRE		1	X					
4	SAN JOSE DEL RINCON	04-MAY-16	SAN JOSE DEL RINCON- EL ORO	LIBRE			X			X		
5	SAN JOSE DEL RINCON	07-MAY-16	SAN JOSE DEL RINCON- EL ORO	LIBRE		1	X		X			
6	SAN JOSE DEL RINCON	07-MAY-16	SAN JOSE DEL RINCON - EL ORO	LIBRE	6	2		X		X		
7	SAN JOSE DEL RINCON	03-MAY-16	SAN JOSE DEL RINCON - EL ORO	LIBRE		2	X					
8	SAN JOSE DEL RINCON	12-JUL-16	VILLA VICTORIA - SAN JOSE	LIBRE	1		X					
9	SAN JOSE DEL RINCON	13-JUN-16	VILLA VICTORIA - SAN JOSE	LIBRE		4	X			X		
10	SAN JOSE DEL RINCON	27-MAY-16	SAN JOSE DEL RINCON - EL ORO	LIBRE	1		X					
11	SAN JOSE DEL RINCON	29-MAY-16	SAN JOSE DEL RINCON - ANGANGUEO MICHOACAN	LIBRE	3		X					
12	SAN JOSE DEL RINCON	20-MAY-16	SAN JOSE DEL RINCON - ANGANGUEO MICHOACAN	LIBRE	1			X		X		
13	SAN JOSE DEL RINCON	02-JUL-16	VILLA VICTORIA - EL ORO	LIBRE	1				X	X		
14	SAN JOSE DEL RINCON	30-MAY-16	VILLA VICTORIA - EL ORO	LIBRE		1						
15	SAN JOSE DEL RINCON	29-MAR-16	VILLA VICTORIA - EL ORO	LIBRE		5	X					
16	SAN JOSE DEL RINCON	01-ABR-16	VILLA VICTORIA - EL ORO	LIBRE					X	X		
17	SAN JOSE DEL RINCON	02-JUL-16	SAN JOSE DEL RINCON - ANGANGUEO MICHOACAN	LIBRE		3				X		
18	SAN JOSE DEL RINCON	02-ENE-16	VILLA VICTORIA - EL ORO	LIBRE	1	2	X					
19	SAN JOSE DEL RINCON	13-ENE-16	VILLA VICTORIA - EL ORO	LIBRE		2	X					
20	SAN JOSE DEL RINCON	19-ENE-16	VILLA VICTORIA - EL ORO	LIBRE		2	X					
21	SAN JOSE DEL RINCON	02-FEB-16	VILLA VICTORIA - EL ORO	LIBRE		5	X				X	
22	SAN JOSE DEL RINCON	21-FEB-16	SAN JOSE DEL RINCON - ANGANGUEO MICHOACAN	LIBRE		3	X			X		
23	SAN JOSE DEL RINCON	23-FEB-16	VILLA VICTORIA - EL ORO	LIBRE		3	X			X		
24	SAN JOSE DEL RINCON	05-MAR-16	SAN JOSE DEL RINCON	LIBRE		3	X			X		
25	SAN JOSE DEL RINCON	06-MAR-16	EL ORO -VILLA VICTORIA	LIBRE	1	2	X			X		
26	SAN JOSE DEL RINCON	08-MAR-16	SAN JOSE DEL RINCON	LIBRE		1	X	X				
27	SAN JOSE DEL RINCON	10-MAR-16	VILLA VICTORIA - EL ORO	LIBRE		2	X	X		X		
28	SAN JOSE DEL RINCON	13-MAR-16	VILLA VICTORIA - EL ORO	LIBRE		2	X			X		
29	SAN JOSE DEL RINCON	13-MAR-16	VILLA VICTORIA - EL ORO	LIBRE		3	X			X		
30	SAN JOSE DEL RINCON	17-MAR-16	SAN JOSE DEL RINCON - ANGANGUEO MICHOACAN	LIBRE	1	2	X	X		X		
31	SAN JOSE DEL RINCON	29-MAR-16	EL ORO -VILLA VICTORIA	LIBRE	1	3		X				
32	SAN JOSE DEL RINCON	06-ABR-16	EL ORO -VILLA VICTORIA	LIBRE		1				X		

No. CONS.	MUNICIPIO	FECHA	CARRETERA	TIPO DE CARRETERA	MUERTOS	HERIDOS	EXCESO DE VELOCIDAD	MALAS CONDICIONES DE LA VIALIDAD	CONDICIONES ATMOSFERICAS ADVERSAS	FALTA DE SEÑALAMIENTO	FALLA MECÁNICA	OBS.
33	SAN JOSE DEL RINCON	09-ABR-16	SAN JOSE DEL RINCON	LIBRE	1			X		X		
34	SAN JOSE DEL RINCON	11-ABR-16	SAN JOSE DEL RINCON - ANGANGUEO MICHOACAN	LIBRE		3	X			X		
35	SAN JOSE DEL RINCON	10-ABR-16	VILLA VICTORIA - EL ORO	LIBRE		4			X	X		
36	SAN JOSE DEL RINCON	19-ABR-16	SAN JOSE DEL RINCON	LIBRE	1					X		
37	SAN JOSE DEL RINCON	21-ABR-16	SAN JOSE DEL RINCON - ANGANGUEO MICHOACAN	LIBRE		2	X			X		
38	SAN JOSE DEL RINCON	29-ABR-16	VILLA VICTORIA - EL ORO	LIBRE		1	X					
39	SAN JOSE DEL RINCON	29-ABR-16	SAN JOSE DEL RINCON - SAN JOSE	LIBRE		3	X			X		
40	SAN JOSE DEL RINCON	28-ABR-16	VILLA VICTORIA - EL ORO	LIBRE		2	X			X		
41	SAN JOSE DEL RINCON	05-MAY-16	VILLA VICTORIA - EL ORO	LIBRE		1	X			X		
42	SAN JOSE DEL RINCON	19-ENE-16	VILLA VICTORIA - EL ORO	LIBRE		6	X	X		X		
43	SAN JOSE DEL RINCON	28-MAY-16	VILLA VICTORIA - EL ORO	LIBRE		1	X	X		X		
44	SAN JOSE DEL RINCON	02-MAY-16	VILLA VICTORIA - EL ORO	LIBRE			X			X		
45	SAN JOSE DEL RINCON	06-MAY-16	VILLA VICTORIA - EL ORO	LIBRE	1	2	X			X		
46	SAN JOSE DEL RINCON	15-JUL-16	VILLA VICTORIA - EL ORO A LA ALTURA DE LA BASCULA	LIBRE		3	X					
47	SAN JOSE DEL RINCON	06-AGO-16	CARMONA - EL ORO	LIBRE	2	3			X			

FUENTE: PROTECCIÓN CIVIL MUNICIPIO DE SAN JOSÉ DEL RINCÓN, 2016



De la mano con la gente

REPORTE DE DELITOS

REPORTE DE DELITOS (28 Eventos)

No. CONS.	FECHA	LOCALIDAD	CLAVE LOC.	SUBLOCALIDAD	CLAVE SUBLOC.	MUERTOS	ROBO	TERRORISMO	SECUESTRO	ESPECIFICO
1	04-ENE-16	COLONIA BENITO JUAREZ	045	COLONIA BENITO JUAREZ	000	X				DENUNCIA MINISTERIO PUBLICO
2	07-ENE-16	SAN JOSE DEL RINCON	088	SAN JOSE DEL RINCON	000		X			DENUNCIA MINISTERIO PUBLICO
3	11-ENE-16	SAN JOAQUIN LA MILLAS	087	SAN JOAQUIN LA MILLAS	001		X			DENUNCIA MINISTERIO PUBLICO
4	11-ENE-16	LAS ROSA SAN ANTONIO		LAS ROSA SAN ANTONIO			X			DENUNCIA MINISTERIO PUBLICO
5	13-ENE-16	SAN MIGUEL CHISDA	098	SAN MIGUEL CHISDA	000		X			DENUNCIA MINISTERIO PUBLICO
6	15-ENE-16	SAN ANTONIO PUEBLO NUEVO	076	SAN ANTONIO PUEBLO NUEVO	000		X			DENUNCIA MINISTERIO PUBLICO
7	18-ENE-16	EL DEPOSITO	022	EL DEPOSITO	000		X			DENUNCIA MINISTERIO PUBLICO
8	26-ENE-16	SAN JOAQUIN LA MILLAS	087	SAN JOAQUIN LA MILLAS	001		X			DENUNCIA MINISTERIO PUBLICO
9	27-ENE-16	YONDECE DEL CEDRO	126	YONDECE DEL CEDRO	000		X			DENUNCIA MINISTERIO PUBLICO
10	27-ENE-16	LAS ROSAS	066	LAS ROSAS	000		X			DENUNCIA MINISTERIO PUBLICO
11	28-ENE-16	SAN ONOFRE	103	SAN ONOFRE	000		X			DENUNCIA MINISTERIO PUBLICO
12	02-FEB-16	YONDECE DEL CEDRO	126	YONDECE DEL CEDRO	000		X			DENUNCIA MINISTERIO PUBLICO
13	02-FEB-16	LAS ROSAS	066	LAS ROSAS	000		X			DENUNCIA MINISTERIO PUBLICO
14	03-FEB-16	SAN ONOFRE	103	SAN ONOFRE	000		X			DENUNCIA MINISTERIO PUBLICO
15	05-FEB-16	SAN JOAQUIN DEL MONTE	087	SAN JOAQUIN DEL MONTE	001	X				DENUNCIA MINISTERIO PUBLICO
16	05-FEB-16	SAN MIGUEL DEL CENTRO	099	SAN MIGUEL DEL CENTRO	000		X			DENUNCIA MINISTERIO PUBLICO
17	17-FEB-16	LAS ROSAS	066	LAS ROSAS	000		X			DENUNCIA MINISTERIO PUBLICO
18	03-MAR-16	SAN ONOFRE EJIDO	103	SAN ONOFRE EJIDO	001		X			DENUNCIA MINISTERIO PUBLICO
19	05-MAR-16	SAN MIGUEL DEL CENTRO	099	SAN MIGUEL DEL CENTRO	000	X				DENUNCIA MINISTERIO PUBLICO
20	25-ABR-16	GUADALUPE DEL PEDREGAL	040	GUADALUPE DEL PEDREGAL	001		X			DENUNCIA MINISTERIO PUBLICO
21	19-MAY-16	SAN MIGUEL DEL CENTRO	099	SAN MIGUEL DEL CENTRO	099		X			DENUNCIA MINISTERIO PUBLICO
22	26-MAY-16	PROVIDENCIA	022	PROVIDENCIA	003		X			DENUNCIA MINISTERIO PUBLICO
23	30-MAY-16	PROVIDENCIA	022	PROVIDENCIA	003		X			DENUNCIA MINISTERIO PUBLICO
24	01-JUN-16	CONCEPCION DEL MONTE	031	CONCEPCION DEL MONTE	000					DENUNCIA MINISTERIO PUBLICO
25	02-JUN-16	GUARDA LA LAGUNITA	036	GUARDA LA LAGUNITA	000		X			DENUNCIA MINISTERIO PUBLICO

No. CONS.	FECHA	LOCALIDAD	CLAVE LOC.	SUBLOCALIDAD	CLAVE SUBLOC.	MUERTOS	ROBO	TERRORISMO	SECUESTRO	ESPECIFICO
26	07-JUN-16	LOS LOBOS	048	LOS LOBOS	000		X			DENUNCIA MINISTERIO PUBLICO
27	21-JUL-16	SAN JOSE DEL RINCON	088	SAN JOSE DEL RINCON	000		X			DENUNCIA MINISTERIO PUBLICO
28	30-JUL-16	SAN JOSE DEL RINCON	088	SAN JOSE DEL RINCON	000		X			DENUNCIA MINISTERIO PUBLICO

FUENTE: PROTECCIÓN CIVIL MUNICIPIO DE SAN JOSÉ DEL RINCON, 2016



De la mano con la gente

REPORTE DE FESTIVIDADES (33 Eventos)

No. CONS.	FECHA	LOCALIDAD	CLAVE LOCALIDAD	SUBLOCALIDAD	CLAVE SUBLOCALIDAD	CATEGORIA ADMINISTRATIVA	FESTIVIDAD	JUEGOS MECANICOS	JUEGOS PIROTECNICOS	PALENQUES	PEREGRINACIONES	EVENTO
1	27 Y 28 DE OCTUBRE	JESUS CARRANZA	047	JESUS CARRANZA	000	DELEGACION	DIA DE SAN JUDAS TADEO		X			RELIGIOSO
2	1 Y 2 NOVIEMBRE	JESUS CARRANZA	047	JESUS CARRANZA	000	DELEGACION	DIA DE MUERTOS	X				RELIGIOSO
3	07- DICIEMBRE	EL SALTO LA VENTA	019	EL SALTO LA VENTA	001	SUBDELEGACION	PURISIMA CONCEPCION	X		X		RELIGIOSO - CULTURAL
4	16- SEPTIEMBRE	EL SALTO LA VENTA	019	EL SALTO LA VENTA	001	SUBDELEGACION	DESFILE CONMEMORATIVO A LA INDEPENDENCIA					CIVICO - CULTURAL
5	16- SEPTIEMBRE	EL SALTO LA VENTA	019	EL SALTO LA VENTA	001	SUBDELEGACION	DESFILE CONMEMORATIVO A LA INDEPENDENCIA					CULTURAL
6	17 y 18 DE AGOSTO	CONCEPCION LA VENTA	019	CONCEPCION LA VENTA	000	DELEGACION	VIRGEN DE LA CONCEPCION		X		X	RELIGIOSO
7	08- DICIEMBRE	CONCEPCION LA VENTA	019	CONCEPCION LA VENTA	000	DELEGACION			X		X	CIVICO- RELIGIOSO
8	12-JUNIO	GUARDA DE SAN ANTONIO BUENAVISTA	042	GUARDA DE SAN ANTONIO BUENAVISTA	000	DELEGACION	SAN ANTONIO	X	X		X	RELIGIOSO
9	16- SEPTIEMBRE	GUARDA DE SAN ANTONIO BUENAVISTA	042	GUARDA DE SAN ANTONIO BUENAVISTA	000	DELEGACION	DESFILE CONMEMORATIVO A LA INDEPENDENCIA		X			CIVICO - CULTURAL
10	10- MAYO	GUARDA DE SAN ANTONIO BUENAVISTA	042	GUARDA DE SAN ANTONIO BUENAVISTA	000	DELEGACION	DIA DE LAS MADRES					CULTURALES
11	11 - JUNIO	SAN ONOFRE CENTRO	103	SAN ONOFRE CENTRO	000	DELEGACION			X		X	
12	20 - NOVIEMBRE	SAN ONOFRE CENTRO	103	SAN ONOFRE CENTRO	000	DELEGACION	ANIVERSARIO DE LA REVOLUCION MEXICANA		X			CULTURAL - CIVICO
13	02- NOVIEMBRE	SAN ONOFRE CENTRO	103	SAN ONOFRE CENTRO	000	DELEGACION	DIA DE MUERTOS	X				RELIGIOSO
14	15 - SEPTIEMBRE	GUARDA DE LA LAGUNITA	043	EL POTRERO	000	SUBDELEGACION	ANIVERSARIO DE LA INDEPENDENCIA		X		X	CIVICO
15	24-JUNIO	GUARDA DE LA LAGUNITA	043	EL POTRERO	000	SUBDELEGACION			X		X	RELIGIOSO
16	2- FEBRERO	SAN JOSE DEL RINCON CENTRO	088	SAN JOSE DEL RINCON CENTRO	000	CABECERA MUNICIPAL	LA CANDELARIA					RELIGIOSO

No. CONS.	FECHA	LOCALIDAD	CLAVE LOCALIDAD	SUBLOCALIDAD	CLAVE SUBLOCALIDAD	CATEGORIA ADMINISTRATIVA	FESTIVIDAD	JUEGOS MECANICOS	JUEGOS PIROTECNICOS	PALENQUES	PEREGRINACIONES	EVENTO
17	19 - MARZO	SAN JOSE DEL RINCON CENTRO	088	SAN JOSE DEL RINCON CENTRO	000	CABECERA MUNICIPAL	SR. SAN JOSE	X	X	X	X	RELIGIOSO - CULTURAL
18	MARZO O ABRIL	SAN JOSE DEL RINCON CENTRO	088	SAN JOSE DEL RINCON CENTRO	000	CABECERA MUNICIPAL	SEMANA SANTA	X				RELIGIOSO
19	24 - DICIEMBRE	SAN JOSE DEL RINCON CENTRO	088	SAN JOSE DEL RINCON CENTRO	000	CABECERA MUNICIPAL	NACIMIENTO DE JESUCRISTO					CULTURALES - RELIGIOSO
20	01 y 02- FEBRERO	LA SOLEDAD	123	LA SOLEDAD	000	DELEGACION	SAN JUAN		X		X	RELIGIOSOS
21	11 DE DICIEMBRE	LA SOLEDAD	123	LA SOLEDAD	000	DELEGACION	VIRGEN DE GUADALUPE		X		X	RELIGIOSOS
22	12 DE DICIEMBRE	GUARDA DE LA LAGUNITA	043	GUARDA DE LA LAGUNITA	000	DELEGACION	APARICION DE LA VIRGEN DE GUADALUPE		X		X	RELIGIOSO
23	MARZO O ABRIL	GUARDA DE LA LAGUNITA	043	GUARDA DE LA LAGUNITA	000	DELEGACION	SEMANA SANTA		X		X	RELIGIOSO
24	MARZO O ABRIL	SAN ANTONIO PUEBLO NUEVO	076	SAN ANTONIO PUEBLO NUEVO	000	DELEGACION	SEMANA SANTA		X			RELIGIOSO
25	13 - JUNIO	SAN ANTONIO PUEBLO NUEVO	076	SAN ANTONIO PUEBLO NUEVO	001	DELEGACION	DIA DE SAN ANTONIO	X	X		X	RELIGIOSO
26	1 Y 2 NOVIEMBRE	SAN ANTONIO PUEBLO NUEVO	076	SAN ANTONIO PUEBLO NUEVO	002	DELEGACION	DIA DE LOS SANTOS DIFUNTOS	X				RELIGIOSO
27	12 DE DICIEMBRE	SAN ANTONIO PUEBLO NUEVO	076	SAN ANTONIO PUEBLO NUEVO	003	DELEGACION	APARICION DE LA VIRGEN DE GUADALUPE		X			RELIGIOSO
28	24 - DICIEMBRE	SAN ANTONIO PUEBLO NUEVO	076	SAN ANTONIO PUEBLO NUEVO	004	DELEGACION	NACIMIENTO DE JESUCRISTO		X			RELIGIOSO
29	31 - DICIEMBRE	SAN ANTONIO PUEBLO NUEVO	076	SAN ANTONIO PUEBLO NUEVO	005	DELEGACION	AÑO NUEVO		X			
30	15 - MAYO	GUADALUPE LAS CABRAS	076	GUADALUPE LAS CABRAS		DELEGACION	SAN ISIDRO		X		X	RELIGIOSO
31	12 DE DICIEMBRE	GUADALUPE LAS CABRAS	041	GUADALUPE LAS CABRAS	000	DELEGACION	APARICION DE LA VIRGEN DE GUADALUPE		X		X	RELIGIOSO
32	15 - MAYO	LOS PINTADOS	076	LOS PINTADOS	006	DELEGACION	SAN ISIDRO	X	X			RELIGIOSO
33	25 - DICIEMBRE	LOS PINTADOS	076	LOS PINTADOS	006	DELEGACION	NACIMIENTO DE JESUCRISTO	X	X		X	RELIGIOSO

FUENTE: PROTECCIÓN CIVIL MUNICIPIO DE SAN JOSÉ DEL RINCÓN, 2016

SECCIÓN V

ZONAS DE RIESGO EN SAN JOSÉ DEL RINCÓN



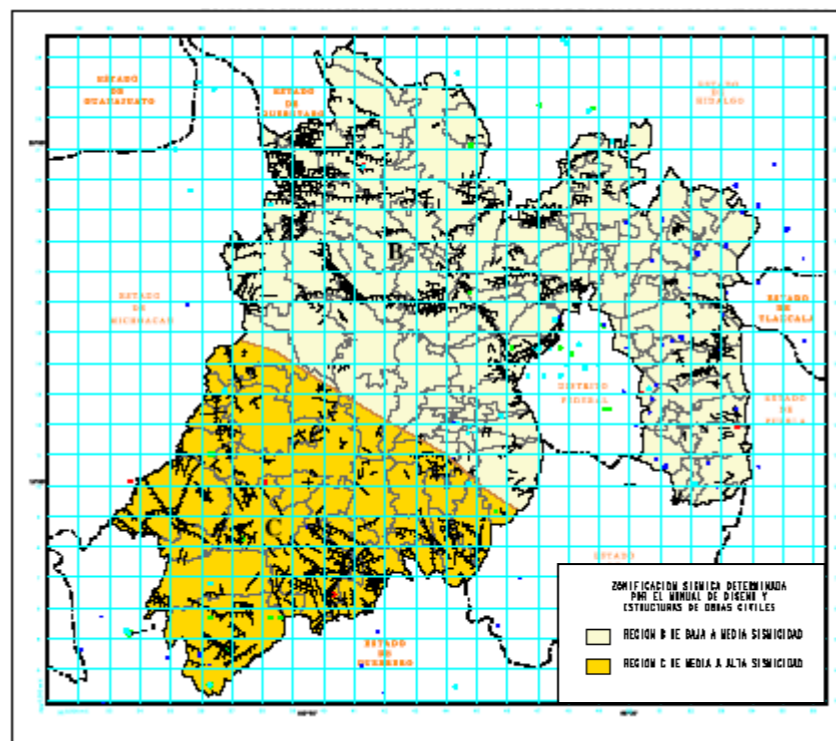
De la mano con la gente

V- ZONAS DE RIESGO EN EL MUNICIPIO DE SAN JOSÉ DEL RINCÓN

ZONAS DE RIESGO DE ORIGEN GEOLÓGICO - GEOMORFOLÓGICO

El grado de peligrosidad sísmica en el territorio municipal va de bajo a medio como se puede observar en la siguiente *figura*, dicho grado también cubre a una parte del Estado de México, Es importante mencionar que es una región con numerosas fracturas y fallas geológicas potencialmente activas con actividad reciente.

Mapa de Zonas de Peligrosidad Sísmica en El Estado de México



FUENTE; ATLAS DE RIESGOS DEL ESTADO DE MEXICO, 2014

Fallas y fracturas:

En el territorio municipal como anteriormente se ha dicho, existen numerosas fracturas de la corteza terrestre, principalmente en las zonas boscosas del Oeste y Norte del municipio (en la Sierra Rancho Verde y Sierra El Campanario), estas representan un riesgo para los asentamientos humanos, particularmente en comunidades localizadas al Oeste de la carretera estatal número 14 como son: El Depósito Puenteillas, San Juan Palo Seco, El Depósito Providencia, Los Lobos, Las Canoas y San Felipe de Jesús; de la misma forma existe una

Fractura que corre en dirección Norte – Sur en las cercanías de la Cabecera Municipal en su parte Oeste. Por lo que respecta a la parte Norte, se localizan dos fallas geológicas, una que va de la comunidad de San Miguel del Centro en dirección Oeste hasta los límites con el Estado de Michoacán de Ocampo y otra que parte de la comunidad de Guarda la Lagunita con dirección Noreste también hacia los límites con dicho estado.

Deslizamientos de Tierras

Los deslizamientos de tierra en el Municipio de San José del Rincón son propicios debido a la ubicación geográfica y condiciones climáticas en el municipio se puede observar que en temporada de lluvias este factor es considerado como un riesgo que genera vulnerabilidad para los habitantes y sus actividades, afectando también a la infraestructura como carreteras puentes y red de agua potable.



LOCALIDAD DE EL DEPÓSITO

Las principales comunidades afectadas por este fenómeno se resumen en el siguiente cuadro así como las causas principales que ocasionan este fenómeno.

Localidades Vulnerables a Deslizamientos de tierras

Nombre de localidad	No. de casas vulnerables	Damnificados	No. De Muertos	Causas
EL DEPOSITO	10			PRECIPITACION
SAN ANTONIO PUEBLO NUEVO	13			PRECIPITACION
LOS PINTADOS	7			PRECIPITACION
JALTEPEC	25			PRECIPITACION
LA SOLEDAD EJIDO	30			PRECIPITACION
LA CHISPA	21			PRECIPITACION
CAÑADA DEL SAUCO	12			PRECIPITACION
RAMEJE	15			PRECIPITACION
SAN JOSE DEL RINCON	20			PRECIPITACION
EL DEPOSITO	1			PRECIPITACION
EL VALERIO				PRECIPITACION
LOS LOBOS	27			PRECIPITACION
GUARDA DE LA LAGUNITA	21			PRECIPITACION
SAN MIGUEL AGUA BENDITA	16			PRECIPITACION
PALO AMARILLO	25			PRECIPITACION
LA TRINIDAD CONCEPCION	5	22	1	PRECIPITACION
TOTAL	248	22	1	

FUENTE: PROTECCIÓN CIVIL MUNICIPIO SAN JOSÉ DEL RINCÓN, 2016

Asentamientos en Pendientes y Zonas con Problemas de Remoción

En cuanto a este problema el Plan Municipal de Desarrollo indica que "...en la parte Oeste, donde se encuentran las comunidades como San Jerónimo Pilitas, Palo Amarillo, Rosa de Palo Amarillo, San Felipe de Jesús, La Mesa, Los Lobos y Las Rosas, encontramos sierra compleja con pendientes superiores al 25%, así también encontramos la zona montañosa del municipio correspondiente a las Sierras Rancho Verde y "El Campanario", con pendientes de más de 25%. Haciendo mención también que la gran mayoría de las localidades se encuentran ubicadas en zonas con pendientes que van del 10 al 20%, esto en las zonas que delimitan las partes montañosas, como es el caso de la Cabecera Municipal..."

Por su parte Protección Civil Municipal identifica y censa las diferentes zonas con este tipo de fenómeno resumiendo en el siguiente cuadro:

LOCALIDAD	NO. DE VIVIENDAS VULNERABLES	NO. DE POB. VULNERABLE	OTRAS INSTITUCIONES VULNERABLES	DESCRIPCION DE LA PROBLEMÁTICA
SANTA CRUZ DEL TEJOCOTE	38	256	LA CASA DE SALUD Y UNA ESCUELA	EN TEMPORADA DE LLUVIAS LOS ESCURRIMIENTOS SOCAVAN LOS TERRENOS DE CULTIVO
SAN MIGUEL AGUA BENDITA	16	80		CASAS DE ADOBE, MADERA CONSTRUIDAS A FLOR DE TIERRA
PALO AMARILLO	15	72		CASAS DE MADERA CONSTRUIDAS A FLOR DE TIERRA
LA MESA	40	180	ESCUELA	CONTRUCCIONES EN PENDIENTES, TIERRAS DE CULTIVO EN PENDIENTE, FALTA DE REFORESTACION
LOS LOBOS	15	74	ESCUELA	CASAS DE ADOBE EN PENDIENTES Y ZONA ARENOSA
EL VALERIO	10	48		CASAS SIN CIMIENTOS
EL DEPOSITO	30	152	ESCUELA	ZONA ARENOSA, CASAS DE MADERA, CORRIENTES DE AGUA EN TIEMPOS DE LLUVIA
RAMEJE	10	52		VIVIENDAS CONSTRUIDAS EN PEDIENTES, CORRIENTES FUERTES EN TEMPORADAS DE LLUVIA
CAÑADA DEL SAUCO	7	28		ZONA ARENOSA
LA CHISPA	20	89		ZONA ARENOSA
LA SOLEDAD EJIDO	8	36		CASAS DE ADOBE, CONSTRUIDAS A FLOR DE TIERRA
LA MESA	40	180	ESCUELA	CONTRUCCIONES EN PENDIENTES, TIERRAS DE CULTIVO EN PENDIENTE, FALTA DE REFORESTACION
TOTAL	249	1,247		

FUENTE: PROTECCIÓN CIVIL MUNICIPIO SAN JOSÉ DEL RINCÓN, 2016

ASENTAMIENTO EN PENDIENTE EN DIFERENTES LOCALIDADES DE SAN JOSÉ DEL RINCÓN



SANTA CRUZ DEL TEJOCOTE



SAN MIGUEL AGUA BENDITA

ZONAS DE RIESGO DE ORIGEN HIDROMETEOROLÓGICO

Inundaciones

Según el Plan de Desarrollo Municipal (2003 -2006) menciona que existen 28.92 km2. del territorio municipal cuyas características físico – geográficas, son susceptibles de inundación, especialmente aquellas que se localizan a la orilla de los ríos como El Pintal, Los Lobos, Arroyo Grande y Jaltepec, en estas áreas se debe desalentar el desarrollo urbano ya que pueden convertirse a largo plazo en un problema para la seguridad de las personas que en ellos se establezcan.

Por su parte Protección civil Municipal, identifica diferentes zonas que son susceptibles a inundación las cuales se reflejan el número de población y viviendas que son vulnerables a este fenómeno sintetizándolo en el siguiente cuadro.

LOCALIDAD	FECHA	NO. VIVIENDAS VULNERABLES	POBLACION VULNERABLE
SAN MIGUEL AGUA BENDITA	EPOCA DE LLUVIAS	10	50
JALTEPEC	EPOCA DE LLUVIAS	3	15
SANTA CRUZ DEL RINCON	JULIO A OCTUBRE	5	35
SAN ANTONIO PUEBLO NUEVO	04-JUL-16	30	100
JALTEPEC	03-AGO-16	15	30
BUENAVISTA CASA BLANCA	08-AGO-16	15	120

FUENTE: PROTECCIÓN CIVIL MUNICIPIO SAN JOSÉ DEL RINCÓN, 2016



- **Desbordamiento de ríos, obstrucción de caminos y carreteras son los principales problemas ocasionados por las inundaciones**



ZONAS DE RIESGO DE ORIGEN QUÍMICO

De manera general los accidentes de origen químico pueden provocar daños al ambiente, a las propiedades y a la salud de las personas que habitan en los alrededores de donde ocurren este tipo de fenómenos.

Estaciones de Servicio

El transporte y almacenamiento de productos peligrosos ocurre principalmente a lo largo de la carretera estatal no. 14, donde únicamente se da el transporte de materiales peligrosos, siendo principalmente el de derivados del petróleo provenientes principalmente de Toluca y Zitácuaro; asimismo al pie de esta, se encuentra una gasolinera localizada entre las localidades de Santa Cruz del Rincón y La Desviación, la cual tiene una capacidad de almacenamiento de aproximadamente 80,000 litros de gasolina y 40,000 de diesel, encontrándose alejada de grandes concentraciones de personas por lo cual se considera que no es un factor de riesgo para los habitantes del municipio. Otra estación de servicio la encontramos en la localidad de Jaltepec con un almacenamiento de 120,000 ltsl de gasolina y 40,000 de diésel.



ESTACION DE SERVICIO SAUAM SA DE CV



ESTACION DE SERVICIO JALTEPEC

Estaciones de Carburación

Así también el municipio de San José del Rincón cuenta con 2 gasoneras una se encuentra en la localidad de Fabrica Concepción la cual cuenta con un tanque de 5,000 lts. Y la otra se encuentra en el poblado de Guadalupe Buenavista contando también con un tanque de 5,000 lts.

Polvorín

Otro factor que es importante señalar dentro de este rubro es la presencia de 7 establecimientos denominados "Taller de Cueteros", los cuales se encuentran distribuidos en diferentes puntos del municipio.



ESTABLECIMIENTOS DE POLVORÍN EN SAN JOSÉ DEL RINCÓN

Incendios Forestales

Dada la existencia de extensiones de bosque, el municipio según PROBOSQUE se encuentra catalogado como uno de alta incidencia; se puede mencionar como parte importante dentro de este fenómeno que los incendios forestales son frecuentes, afectando a las comunidades rurales ubicadas al interior de esta zona, ya que como se mencionó anteriormente la zona de estudio cuenta con el 30.71%, de uso forestal de la superficie total municipal, este recurso se ve afectado año tras año por incendios, ocasionando pérdidas importantes. Durante el primer semestre de este año han registrado 131 incendios forestales



Combate a los incendios forestales en San José del Rincón



ZONAS DE RIESGO DE ORIGEN SANITARIO

Este tipo de riesgo son generados por agentes patógenos, desechos orgánicos sustancias químicas inorgánicas solubles en el agua, nutrientes vegetales inorgánicos, sustancias químicas orgánicas sedimentos o materia suspendida, sustancias radioactivas y calor.

Este tipo de riesgos se producen principalmente por la contaminación de las corrientes y cuerpos de agua, tanto superficiales como subterráneos, debido a las descargas de aguas negras de las zonas urbanas que son arrojadas a los arroyos sin ningún tipo de tratamiento previo; además, del empleo de insecticidas, pesticidas y fertilizantes para la producción agrícola y forestal

ZONAS DE RIESGO DE ORIGEN SOCIOORGANIZATIVO

Accidentes carreteros

En este aspecto éstos se manifiestan principalmente como accidentes carreteros que en el periodo semestre de 2016 se presentaron 47 accidentes ocasionados en su mayoría por el mal estado de las vías de comunicación, así como la falta de señalamientos, educación vial; por otra parte se suma a este el factor climatológico (lluvia, neblina, viento, etc.).

Es importante señalar, la existencia de zonas turísticas como los santuarios de la mariposa monarca y las propias festividades que aproximadamente al año son festejadas 33 en diferentes comunidades, las cuales generan sitios de concentración masiva por lo que hay que estar pendiente de los lugares y fechas en que se celebran este tipo de eventos.

SECCIÓN VI

DESCRIPCIÓN Y CLASIFICACIÓN DEL SUBSISTEMA AFECTABLE



De la mano con la gente

VI.- DESCRIPCION Y CLASIFICACION DEL SUBSISTEMA AFECTABLE

Se trata de un sistema compuesto por el hombre y su entorno físico, incluye a la población, los elementos básicos de subsistencia; los bienes materiales y la naturaleza, donde pueden materializarse los desastres al presentarse un agente perturbador. Es decir, un sistema afectable puede ser cualquier comunidad o asentamiento, área productiva o ambiente humano; el impacto es cualquier incidencia de un agente o suceso perturbador sobre el sistema afectable, produciendo efectos indeseables o daños de diversos tipos: Humanos, materiales, productivos, ecológicos y sociales.

Para identificar los sistemas de subsistencia deben considerarse las necesidades y los satisfactores básicos de los individuos, de los grupos y de la comunidad, tales como alimentación, abrigo, seguridad etc.

Se distinguen tres tipos de interrelación que permiten comprender el funcionamiento y desarrollo del asentamiento humano en condiciones normales ante las calamidades.

A).- Por dependencia: surge cuando un sistema de subsistencia es capaz de dislocar el funcionamiento normal de otro, lo que ocasiona una calamidad.

En el caso de la dependencia de la industria respecto del suministro de energía eléctrica, cuando ésta falla el sistema productivo se paraliza.

B)- Por efectos negativos: En este es necesario determinar y localizar los efectos negativos de los sistemas de subsistencia, es vital para impedir que se conviertan en desastre y para disminuir su capacidad de aumentar los efectos de otros desastres. Ejemplo de esto es el hundimiento del Centro histórico de la Ciudad de México por la sobre explotación de los mantos acuíferos.

C)- Por peligrosidad: Se presenta cuando algunos de los sistemas de subsistencia incluyen materiales o equipo que puedan provocar un desastre en caso de accidente.

Es necesario mencionar en este apartado la importancia del término VULNERABILIDAD que es la susceptibilidad de un agente afectable a ser alterado o de cambiar su estado normal ante el impacto de un agente perturbador.



De la mano con la gente

CENTROS CULTURALES (1 Registros)

Municipio: SAN JOSE DEL RINCON <small>124</small> <small>Clave Municipio</small>	Número consecutivo (identificador en el plano) 1	<small>MAPA-27</small> No. MAPA
1.- Datos Generales		2.- Datos específicos
Fecha de la información: 16-MAY-16	Centro: CASA DE CULTURA	
Localidad: SAN JOSE DEL RINCON <small>088</small> <small>Clave Localidad</small>	Nombre: CASA DE CULTURA	
Sublocalidad: SAN JOSE DEL RINCON <small>000</small> <small>Clave Sublocalidad</small>	Responsable: LIC. SANTIAGO RAMIREZ CARMONA	
Categoría Administrativa: CABECERA MUNICIPAL	Capacidad: 150 PERSONAS	
Dirección: AV. BENITO JUAREZ S/N	Horario: 09:00 A 18:00 HRS.	
Teléfonos: CP:50660		





De la mano con la gente

HOSPEDAJE

HOSPEDAJE (3 Registros)

Municipio: SAN JOSE DEL RINCO	124 Clave Municipio	Número consecutivo (identificador en el mapa) 1	MAPA-17 Mapa / Cuadrante
1.- Datos Generales		2.- Datos específicos	
Fecha de la información: 03-NOV-2016	Localidad: SAN FRANCISCO DE LA LOMA Clave Localidad	Nombre: EL DIAMANTE	Categoría:
Sublocalidad: Clave Sublocalidad	Categoría Administrativa:	Responsable: JUAN AVILES	No. de habitaciones: 16
Dirección: CARR. SAN FELIPE DEL PROGRESO	CP: 50680	Instalaciones con las que cuenta:	Temporada de mayor afluencia: TODO EL AÑO
Teléfonos:		Combustibles	
		Nombre:: GAS NATURAL	
		Tanques:	
		Capacidad:	
		Total (Lts):	



Municipio: SAN JOSE DEL RINCO	124 Clave Municipio	Número consecutivo (identificador en el mapa) 2	MAPA-36 Mapa / Cuadrante
1.- Datos Generales		2.- Datos específicos	
Fecha de la información: 03-NOV-2016	Localidad: LA ESTACION TRINIDAD Clave Localidad	Nombre: EL TITANIC	Categoría:
Sublocalidad: Clave Sublocalidad	Categoría Administrativa:	Responsable: MARIA AMPARO MARIAN SALGADO	No. de habitaciones: 8
Dirección: DOMICILIO CONOCIDO, LA ESTACION TRINIDAD	CP: 50664	Instalaciones con las que cuenta:	Temporada de mayor afluencia: ABR, NOV
Teléfonos: 7121642772		Combustibles	
		Nombre:: SOLAR	
		Tanques:	
		Capacidad:	
		Total (Lts):	

Municipio: SAN JOSE DEL RINCO	124 Clave Municipio	Número consecutivo (identificador en el mapa) 3	MAPA-28 Mapa / Cuadrante
1.- Datos Generales		2.- Datos específicos	
Fecha de la información: 03-NOV-2016	Localidad: SAN JOSE DEL RINCON Clave Localidad	Nombre: EL PARAISO	
Sublocalidad: Clave Sublocalidad		Categoría:	
Categoría Administrativa:		Responsable: JORGE FELIX SALGADO MARIN	
Dirección: DOMICILIO CONOCIDO, SAN JOSE DEL RINCON		No. de habitaciones: 8	
Teléfonos: 7121158826	CP: 50660	Instalaciones con las que cuenta:	
		Temporada de mayor afluencia: SEPT	
		<u>Combustibles</u>	
		Nombre::	
		Tanques:	
		Capacidad:	
		Total (Lts):	





De la mano con la gente

INSTITUCIONES EDUCATIVAS Y DE REHABILITACIÓN

INSTITUCIONES EDUCATIVAS Y DE REHABILITACION (219 Registros)

Municipio: SAN JOSE DEL RINCON Clave Municipio: 124	Número consecutivo (identificador en el mapa): 1	MAPA-32 No. Mapa
1.- Datos Generales		
Fecha de la información: 14-JUN-16	2.- Datos específicos	
Localidad: EL VALERIO Clave Localidad: 123	Escolaridad: PRIMARIA Nombre: MARIANO MATAMOROS	
Sublocalidad: EL VALERIO Clave Sublocalidad: 000	Tipo: PUBLICA Nivel: Clave del centro de trabajo (CCT): 15EPR1444X	
Categoría Administrativa: SUBDELEGACIÓN	Categoría: ESCUELA Responsable: PROF. CRISTINA GARCIA GARDUÑO	
Dirección: DOMICILIO CONOCIDO S/N, EL VALERIO	Turno: MATUTINO Horario: 09:00 A 14:00	
Teléfonos: 7121361696 CP:50665	Aulas: 9 Alumnos: 216 Docentes: 12 Personal diverso: 2 Número de internos: Instalaciones con las que cuenta: mapa -32ª	



Municipio: SAN JOSE DEL RINCON Clave Municipio: 124	Número consecutivo (identificador en el mapa): 2	MAPA-40 No. Mapa
1.- Datos Generales		
Fecha de la información: 20-JUN-16	2.- Datos específicos	
Localidad: LA ESPERANZA Clave Localidad: 029	Escolaridad: PRIMARIA Nombre: MIGUEL HIDALGO	
Sublocalidad: LA ESPERANZA Clave Sublocalidad: 000	Tipo: PUBLICA Nivel: Clave del centro de trabajo (CCT): 15EPR1644W	
Categoría Administrativa: DELEGACIÓN	Categoría: ESCUELA Responsable: PROF. HECTOR DE JESUS GALINDO	
Dirección: DOMICILIO CONOCIDO S/N LA ESPERANZA	Turno: MATUTINO Horario: 09:00 A 14:00	
Teléfonos: 71213246004 CP:50666	Aulas: 9 Alumnos: 186 Docentes: 8 Personal diverso: 2 Número de internos: Instalaciones con las que cuenta:	



Municipio: SAN JOSE DEL RINCON	124 Clave Municipio	Número consecutivo (identificador en el mapa) 3	MAPA-42 No. Mapa
1.- Datos Generales		2.- Datos específicos	
Fecha de la información: 20-JUN-16		Escolaridad: SECUNDARIA	
Localidad: LA TRINIDAD CONCEPCION	120 Clave Localidad	Nombre: OFTV NO. 274 "GENERAL IGNACIO ZARAGOZA"	
Sublocalidad: LA TRINIDAD CONCEPCION	000 Clave Sublocalidad	Tipo: PUBLICA Nivel:	
Categoría Administrativa: DELEGACIÓN		Clave del centro de trabajo (CCT): 15ETV0251B	
Dirección: CARRETERA LA TRINIDAD - LA ESPERANZA		Categoría: ESCUELA	
		Responsable: PROFRA. IMELDA GARCIA ROBLES	
		Turno: MATUTINO	
Teléfonos: 7121484402	CP:50667	Horario: 07:30 A 14:00	
		Aulas: 6	
		Alumnos: 110	
		Docentes: 7	
		Personal diverso: 0	
		Número de internos	
		Instalaciones con las que cuenta:	



Municipio: SAN JOSE DEL RINCON	124 Clave Municipio	Número consecutivo (identificador en el mapa) 4	MAPA-57 No. Mapa
1.- Datos Generales		2.- Datos específicos	
Fecha de la información: 20-JUN-16		Escolaridad: SECUNDARIA	
Localidad: SAN JOAQUIN LAMILLAS	087 Clave Localidad	Nombre: TECNICA NO. 123 "LUIS PASTEUR"	
Sublocalidad: SAN JOAQUIN LAMILLAS	001 Clave Sublocalidad	Tipo: PUBLICA Nivel:	
Categoría Administrativa: DELEGACIÓN		Clave del centro de trabajo (CCT): 15EPR0402S	
Dirección: DOMICILIO CONOCIDO S/N, SAN JOAQUIN LA MILLAS		Categoría: ESCUELA	
		Responsable: PROF. VICTOR TOMAS RUIZ CORDOVA	
		Turno: MATUTINO	
Teléfonos:	CP:50653	Horario: 08:00 A 15:00	
		Aulas: 11	
		Alumnos: 316	
		Docentes: 12	
		Personal diverso: 4	
		Número de internos	
		Instalaciones con las que cuenta:	



Municipio: SAN JOSE DEL RINCON	124 Clave Municipio	Número consecutivo (identificador en el mapa) 5	MAPA-56 No. Mapa
1.- Datos Generales		2.- Datos específicos	
Fecha de la información: 20-JUN-16		Escolaridad: PRIMARIA Nombre: OTILIO MONTAÑO	
Localidad: LA TRAMPA	118 Clave Localidad	Tipo: PUBLICA Nivel:	
Sublocalidad: LA TRAMPA	000 Clave Sublocalidad	Clave del centro de trabajo (CCT): 15DPR0184W Categoría: ESCUELA Responsable: PROF. MARTIN ROSENDO VAZQUEZ	
Categoría Administrativa: DELEGACIÓN		Turno: MATUTINO	
Dirección: DOMICILIO CONOCIDO S/N LA TRAMPA		Horario: 09:00 A 14:00	
		Aulas: 8	
		Alumnos: 184	
		Docentes: 7	
		Personal diverso: 2	
Teléfonos: CP:50666		Número de internos	
		Instalaciones con las que cuenta:	



Municipio: SAN JOSE DEL RINCON	124 Clave Municipio	Número consecutivo (identificador en el mapa) 6	MAPA-56 No. Mapa
1.- Datos Generales		2.- Datos específicos	
Fecha de la información: 21-JUN-16		Escolaridad: PRIMARIA Nombre: BILINGÜE FEDERAL "CUAHUTEMOC"	
Localidad: CAÑADA DEL SAUCO	006 Clave Localidad	Tipo: PUBLICA Nivel:	
Sublocalidad: CAÑADA DEL SAUCO	000 Clave Sublocalidad	Clave del centro de trabajo (CCT): 15DCC0275H Categoría: ESCUELA Responsable: PROF. PABLO LOPEZ PIÑA	
Categoría Administrativa: DELEGACIÓN		Turno: MATUTINO	
Dirección: DOMICILIO CONOCIDO S/N CAÑADA DEL SAUCO		Horario: 09:00 A 14:00	
		Aulas: 3	
		Alumnos: 53	
		Docentes: 2	
		Personal diverso: 0	
Teléfonos: CP:		Número de internos	
		Instalaciones con las que cuenta:	



Municipio: SAN JOSE DEL RINCON	124 Clave Municipio	Número consecutivo (identificador en el mapa) 7	MAPA-45 No. Mapa
1.- Datos Generales		2.- Datos específicos	
Fecha de la información: 18-JUN-16		Escolaridad: PRIMARIA Nombre: GULLERMO PRIETO	
Localidad: BUENAVISTA CASA BLANCA	001 Clave Localidad	Tipo: PUBLICA Nivel:	
Sublocalidad: BUENAVISTA CASA BLANCA	000 Clave Sublocalidad	Clave del centro de trabajo (CCT): 15EPR1550H	
Categoría Administrativa: DELEGACIÓN		Categoría: ESCUELA	
Dirección: DOMICILIO CONOCIDO S/N BUENAVISTA CASA BLANCA		Responsable: PROF. ALMA DELIA MIRELEZ LOPEZ	
Teléfonos: 7121332369	CP:50665	Turno: MATUTINO	
		Horario: 09:00 A 14:00	
		Aulas: 5	
		Alumnos: 118	
		Docentes: 5	
		Personal diverso: 0	
		Número de internos	
		Instalaciones con las que cuenta:	



Municipio: SAN JOSE DEL RINCON	124 Clave Municipio	Número consecutivo (identificador en el mapa) 8	MAPA-56 No. Mapa
1.- Datos Generales		2.- Datos específicos	
Fecha de la información: 20-JUN-16		Escolaridad: SECUNDARIA Nombre: SOR JUANA INES DE LA CRUZ	
Localidad: LA TRAMPA	118 Clave Localidad	Tipo: PUBLICA Nivel:	
Sublocalidad: LA TRAMPA	000 Clave Sublocalidad	Clave del centro de trabajo (CCT): 15DTV0250D	
Categoría Administrativa: DELEGACIÓN		Categoría: ESCUELA	
Dirección: DOMICILIO CONOCIDO S/N LA TRAMPA		Responsable: PROF. REGULO AVELINO BURGOS MORALES	
Teléfonos:	CP:50666	Turno: MATUTINO	
		Horario: 08:00 A 14:00	
		Aulas: 6	
		Alumnos: 116	
		Docentes: 4	
		Personal diverso: 0	
		Número de internos	
		Instalaciones con las que cuenta:	



Municipio: SAN JOSE DEL RINCON	124 Clave Municipio	Número consecutivo (identificador en el mapa) 9	MAPA-32 No. Mapa
1.- Datos Generales		2.- Datos específicos	
Fecha de la información: 14-JUN-16		Escolaridad: PRIMARIA Nombre: PROFRA. EVANGELINA ALCANTARA DE LARA	
Localidad: EJIDO LA SOLEDAD	114 Clave Localidad	Tipo: PUBLICA Nivel:	
Sublocalidad: EJIDO LA SOLEDAD	000 Clave Sublocalidad	Clave del centro de trabajo (CCT): 15EPR4391D Categoría: ESCUELA Responsable: PROF. MARIA MARINA MORA MIRANDA	
Categoría Administrativa: DELEGACIÓN		Turno: MATUTINO Horario: 09:00 A 14:00	
Dirección: DOMICILIO CONOCIDO S/N EJIDO LA SOLEDAD		Aulas: 4 Alumnos: 107 Docentes: 4 Personal diverso: 1	
Teléfonos:	CP:50689	Número de internos Instalaciones con las que cuenta:	



Municipio: SAN JOSE DEL RINCON	124 Clave Municipio	Número consecutivo (identificador en el mapa) 10	MAPA-45 No. Mapa
1.- Datos Generales		2.- Datos específicos	
Fecha de la información: 14-JUN-16		Escolaridad: PRIMARIA Nombre: EMILIANO ZAPATA	
Localidad: GUADALUPE BUENAVISTA	036 Clave Localidad	Tipo: PUBLICA Nivel:	
Sublocalidad: GUADALUPE BUENAVISTA	000 Clave Sublocalidad	Clave del centro de trabajo (CCT): 15EPR1553E Categoría: ESCUELA Responsable: PROF. LEOPOLDO NAVA ESQUIVEL	
Categoría Administrativa: DELEGACIÓN		Turno: MATUTINO Horario: 09:00 A 14:00	
Dirección: DOMICILIO CONOCIDO S/N GUADALUPE BUENAVISTA		Aulas: 6 Alumnos: 166 Docentes: 6 Personal diverso: 2	
Teléfonos:	CP:50668	Número de internos Instalaciones con las que cuenta:	



Municipio: SAN JOSE DEL RINCON	124 Clave Municipio	Número consecutivo (identificador en el mapa) 11	MAPA-38 No. Mapa
1.- Datos Generales		2.- Datos específicos	
Fecha de la información: 14-JUN-16		Escolaridad: PRIMARIA Nombre: NARCISO MENDOZA	
Localidad: SAN JERONIMO DE LOS DOLORES	083 Clave Localidad	Tipo: PUBLICA Nivel:	
Sublocalidad: SAN JERONIMO DE LOS DOLORES	000 Clave Sublocalidad	Clave del centro de trabajo (CCT): 15EPR1539L Categoría: ESCUELA Responsable: PROF. EVA GARCIA MALDONADO	
Categoría Administrativa: DELEGACIÓN		Turno: MATUTINO Horario: 09:00 A 14:00 Aulas: 10 Alumnos: 412 Docentes: 11 Personal diverso: 3	
Dirección: DOMICILIO CONOCIDO S/N SAN JERONIMO DE LOS DOLORES		Número de internos	
Teléfonos: 7121420130	CP:50689	Instalaciones con las que cuenta:	



Municipio: SAN JOSE DEL RINCON	124 Clave Municipio	Número consecutivo (identificador en el mapa) 12	MAPA-25 No. Mapa
1.- Datos Generales		2.- Datos específicos	
Fecha de la información: 18-JUN-16		Escolaridad: PRIMARIA Nombre: 11 DE JULIO	
Localidad: PALO AMARILLO	055 Clave Localidad	Tipo: PUBLICA Nivel:	
Sublocalidad: PALO AMARILLO	000 Clave Sublocalidad	Clave del centro de trabajo (CCT): 15EPR1487W Categoría: ESCUELA Responsable: PROF. FELIPE REYES GARCIA	
Categoría Administrativa: DELEGACIÓN		Turno: MATUTINO Horario: 09:00 A 14:00 Aulas: 6 Alumnos: 106 Docentes: 5 Personal diverso: 1	
Dirección: DOMICILIO CONOCIDO S/N PALO AMARILLO		Número de internos	
Teléfonos: 7121905729	CP:50663	Instalaciones con las que cuenta:	



Municipio: SAN JOSE DEL RINCON	124 Clave Municipio	Número consecutivo (identificador en el mapa) 13	MAPA-23 No. Mapa
1.- Datos Generales		2.- Datos específicos	
Fecha de la información: 16-JUN-16		Escolaridad: PRIMARIA Nombre: MIGUEL HIDALGO	
Localidad: GUADALUPE DEL PEDREGAL LA PALMA	040 Clave Localidad	Tipo: PUBLICA Nivel:	
Sublocalidad: GUADALUPE DEL PEDREGAL LA PALMA	001 Clave Sublocalidad	Clave del centro de trabajo (CCT): 15EJN1020B Categoría: ESCUELA Responsable: PROF. ANSELMO GUADALUPE RAMIREZ	
Categoría Administrativa: SUBDELEGACIÓN		Turno: MATUTINO Horario: 09:00 A 13:30 Aulas: 1 Alumnos: 26 Docentes: 1 Personal diverso: 0	
Dirección: DOMICILIO CONOCIDO S/N GUADALUPE DEL PEDREGAL LA PALMA		Número de internos	
Teléfonos: CP:50664		Instalaciones con las que cuenta:	



Municipio: SAN JOSE DEL RINCON	124 Clave Municipio	Número consecutivo (identificador en el mapa) 14	MAPA-20 No. Mapa
1.- Datos Generales		2.- Datos específicos	
Fecha de la información: 16-JUN-16		Escolaridad: PREESCOLAR Nombre: NARCISO MENDOZA	
Localidad: GUADALUPE DEL PEDREGAL	040 Clave Localidad	Tipo: PUBLICA Nivel:	
Sublocalidad: GUADALUPE DEL PEDREGAL	000 Clave Sublocalidad	Clave del centro de trabajo (CCT): 15EJN0268M Categoría: ESCUELA Responsable: PROF. LUISA BACILIO MENDOZA	
Categoría Administrativa: DELEGACIÓN		Turno: MATUTINO Horario: 08:45 A 13:30 Aulas: 2 Alumnos: 37 Docentes: 2 Personal diverso: 0	
Dirección: DOMICILIO CONOCIDO S/N GUADALUPE DEL PEDREGAL		Número de internos	
Teléfonos: CP:50664		Instalaciones con las que cuenta:	



Municipio: SAN JOSE DEL RINCON	124 Clave Municipio	Número consecutivo (identificador en el mapa) 15	MAPA-26 No. Mapa
1.- Datos Generales		2.- Datos específicos	
Fecha de la información: 06-JUN-16		Escolaridad: PREESCOLAR Nombre: EMILIANO ZAPATA	
Localidad: SABANETA QUINTANA	068 Clave Localidad	Tipo: PUBLICA Nivel:	
Sublocalidad: SABANETA QUINTANA	000 Clave Sublocalidad	Clave del centro de trabajo (CCT): 15DPB0048R Categoría: ESCUELA Responsable: PROF. YANCY GARCIA VILLASANA	
Categoría Administrativa: DELEGACIÓN		Turno: MATUTINO Horario: 09:00 A 14:00 Aulas: 1 Alumnos: 19 Docentes: 1 Personal diverso: 0	
Dirección: DOMICILIO CONOCIDO S/N SABANETA QUINTANA		Número de internos	
Teléfonos: CP:50660		Instalaciones con las que cuenta:	



Municipio: SAN JOSE DEL RINCON	124 Clave Municipio	Número consecutivo (identificador en el mapa) 16	MAPA-19 No. Mapa
1.- Datos Generales		2.- Datos específicos	
Fecha de la información: 16-JUN-16		Escolaridad: PREESCOLAR Nombre: RENE DESCARTES	
Localidad: FABRICA PUEBLO NUEVO	032 Clave Localidad	Tipo: PUBLICA Nivel:	
Sublocalidad: FABRICA PUEBLO NUEVO	000 Clave Sublocalidad	Clave del centro de trabajo (CCT): 15EJN05390 Categoría: ESCUELA Responsable: PROF. ENRIQUE PIÑA MARTINEZ	
Categoría Administrativa: DELEGACIÓN		Turno: MATUTINO Horario: 08:45 A 13:30 Aulas: 3 Alumnos: 57 Docentes: 2 Personal diverso: 0	
Dirección: DOMICILIO CONOCIDO S/N FABRICA PUEBLO NUEVO		Número de internos	
Teléfonos: CP:50661		Instalaciones con las que cuenta:	



Municipio: SAN JOSE DEL RINCON	124 Clave Municipio	Número consecutivo (identificador en el mapa) 17	MAPA-28 No. Mapa
1.- Datos Generales		2.- Datos específicos	
Fecha de la información: 20-JUN-16		Escolaridad: PRIMARIA Nombre: CONSUELO RODRIGUEZ DE FERNANDEZ ALBARRAN	
Localidad: SAN JOSE DEL RINCON	088 Clave Localidad	Tipo: PUBLICA Nivel:	
Sublocalidad: SAN JOSE DEL RINCON	000 Clave Sublocalidad	Clave del centro de trabajo (CCT): 15EPR0386R	
Categoría Administrativa: CABECERA MUNICIPAL		Categoría: ESCUELA	
Dirección: DOMICILIO CONOCIDO S/N SAN JOSE DEL RINCON		Responsable: PROF. SILVESTRE SILVA MARTINEZ	
Teléfonos: CP:50660		Turno: MATUTINO	
		Horario: 09:00 A 14:00	
		Aulas: 15	
		Alumnos: 460	
		Docentes: 14	
		Personal diverso: 4	
		Número de internos	
		Instalaciones con las que cuenta:	



Municipio: SAN JOSE DEL RINCON	124 Clave Municipio	Número consecutivo (identificador en el mapa) 18	MAPA-23 No. Mapa
1.- Datos Generales		2.- Datos específicos	
Fecha de la información: 16-JUN-16		Escolaridad: PRIMARIA Nombre: JUSTO SIERRA	
Localidad: SANTA CRUZ DEL RINCON	110 Clave Localidad	Tipo: PUBLICA Nivel:	
Sublocalidad: SANTA CRUZ DEL RINCON	000 Clave Sublocalidad	Clave del centro de trabajo (CCT): 15DPB0047S	
Categoría Administrativa: DELEGACIÓN		Categoría: ESCUELA	
Dirección: DOMICILIO CONOCIDO S/N SANTA CRUZ DEL RINCON		Responsable: PROF. ALBERTO GONZALEZ LOPEZ	
Teléfonos: CP:50664		Turno: MATUTINO	
		Horario: 09:00 A 14:00	
		Aulas: 6	
		Alumnos: 180	
		Docentes: 6	
		Personal diverso: 2	
		Número de internos	
		Instalaciones con las que cuenta:	



Municipio: SAN JOSE DEL RINCON	124 Clave Municipio	Número consecutivo (identificador en el mapa) 19	MAPA-23 No. Mapa
1.- Datos Generales		2.- Datos específicos	
Fecha de la información: 16-JUN-16		Escolaridad: PREESCOLAR Nombre: E TSI LOMA (LOMA CHICA)	
Localidad: SANTA CRUZ DEL RINCON	110 Clave Localidad	Tipo: PUBLICA Nivel:	
Sublocalidad: SANTA CRUZ DEL RINCON	000 Clave Sublocalidad	Clave del centro de trabajo (CCT): 15DCC0206L	
Categoría Administrativa: DELEGACIÓN		Categoría: ESCUELA	
Dirección: DOMICILIO CONOCIDO S/N SANTA CRUZ DEL RINCON		Responsable: PROFRA. MARIA DEL CARMEN MATEO CRUZ	
Teléfonos: CP:50664		Turno: MATUTINO	
		Horario: 09:00 A 14:00	
		Aulas: 3	
		Alumnos: 35	
		Docentes: 3	
		Personal diverso: 0	
		Número de internos	
		Instalaciones con las que cuenta:	



Municipio: SAN JOSE DEL RINCON	124 Clave Municipio	Número consecutivo (identificador en el mapa) 20	MAPA-4 No. Mapa
1.- Datos Generales		2.- Datos específicos	
Fecha de la información: 22-JUN-16		Escolaridad: PREESCOLAR Nombre: LOS NIÑOS HEROES	
Localidad: EL PORVENIR	059 Clave Localidad	Tipo: PUBLICA Nivel:	
Sublocalidad: EL PORVENIR	000 Clave Sublocalidad	Clave del centro de trabajo (CCT): 15K3R0614F	
Categoría Administrativa: DELEGACIÓN		Categoría: ESCUELA	
Dirección: DOMICILIO CONOCIDO S/N EL PORVENIR		Responsable: PROFRA. GABRIELA GONZALEZ BECERRIL	
Teléfonos: CP:50682		Turno: MATUTINO	
		Horario: 09:00 A 13:30	
		Aulas: 1	
		Alumnos: 7	
		Docentes: 1	
		Personal diverso: 0	
		Número de internos	
		Instalaciones con las que cuenta:	



Municipio: SAN JOSE DEL RINCON	124 Clave Municipio	Número consecutivo (identificador en el mapa) 21	MAPA-4 No. Mapa
1.- Datos Generales		2.- Datos específicos	
Fecha de la información: 16-JUN-16		Escolaridad: PRIMARIA Nombre: BENITO JUAREZ	
Localidad: EL PORVENIR	059 Clave Localidad	Tipo: PUBLICA Nivel:	
Sublocalidad: EL PORVENIR	000 Clave Sublocalidad	Clave del centro de trabajo (CCT): 15KPR0290P Categoría: ESCUELA Responsable: PROFRA. MONICA GONZALEZ ZAMORANO	
Categoría Administrativa: DELEGACIÓN		Turno: MATUTINO Horario: 09:00 A 14:00	
Dirección: DOMICILIO CONOCIDO S/N EL PORVENIR		Aulas: 1 Alumnos: 17 Docentes: 1 Personal diverso: 0	
Teléfonos: CP:50683		Número de internos Instalaciones con las que cuenta:	



Municipio: SAN JOSE DEL RINCON	124 Clave Municipio	Número consecutivo (identificador en el mapa) 22	MAPA-4 No. Mapa
1.- Datos Generales		2.- Datos específicos	
Fecha de la información: 16-JUN-16		Escolaridad: PREESCOLAR Nombre: JOSE REVUELTAS J.N	
Localidad: SAN FRANCISCO (SAN FRANCISCO SOLO)	079 Clave Localidad	Tipo: PUBLICA Nivel:	
Sublocalidad: SAN FRANCISCO (SAN FRANCISCO SOLO)	000 Clave Sublocalidad	Clave del centro de trabajo (CCT): 15EJN0054L Categoría: ESCUELA Responsable: PROFRA. ANA MARIA GOMEZ MEZA	
Categoría Administrativa: DELEGACIÓN		Turno: MATUTINO Horario: 09:00 A 13:30	
Dirección: DOMICILIO CONOCIDO S/N (SAN FRANCISCO SOLO)		Aulas: 2 Alumnos: 35 Docentes: 3 Personal diverso: 0	
Teléfonos: CP:50682		Número de internos Instalaciones con las que cuenta:	



Municipio: SAN JOSE DEL RINCON	124 Clave Municipio	Número consecutivo (identificador en el mapa) 23	MAPA-4 No. Mapa
1.- Datos Generales		2.- Datos específicos	
Fecha de la información: 16-JUN-16		Escolaridad: PRIMARIA Nombre: 5 DE FEBRERO	
Localidad: SAN FRANCISCO (SAN FRANCISCO SOLO)	079 Clave Localidad	Tipo: PUBLICA Nivel:	
Sublocalidad: SAN FRANCISCO (SAN FRANCISCO SOLO)	000 Clave Sublocalidad	Clave del centro de trabajo (CCT): 15EPR1484Z Categoría: ESCUELA Responsable: PROF. OBED CASTELAN BELLO	
Categoría Administrativa: DELEGACIÓN		Turno: MATUTINO Horario: 09:00 A 14:00 Aulas: 7 Alumnos: 236 Docentes: 8 Personal diverso: 0	
Dirección: DOMICILIO CONOCIDO S/N (SAN FRANCISCO SOLO)		Número de internos	
Teléfonos: CP:50682		Instalaciones con las que cuenta:	



Municipio: SAN JOSE DEL RINCON	124 Clave Municipio	Número consecutivo (identificador en el mapa) 24	MAPA-6 No. Mapa
1.- Datos Generales		2.- Datos específicos	
Fecha de la información: 17-JUN-16		Escolaridad: PRIMARIA Nombre: PASCUAL MORALES Y MOLINA	
Localidad: SAN JUAN EVANGELISTA	091 Clave Localidad	Tipo: PUBLICA Nivel:	
Sublocalidad: SAN JUAN EVANGELISTA FRACCION DIEZ	001 Clave Sublocalidad	Clave del centro de trabajo (CCT): 15EPR2979P Categoría: ESCUELA Responsable: PROF. AGUSTIN CARLOS POSADAS GARCIA	
Categoría Administrativa: DELEGACIÓN		Turno: MATUTINO Horario: 09:00 A 14:00 Aulas: 3 Alumnos: 68 Docentes: 3 Personal diverso: 0	
Dirección: DOMICILIO CONOCIDO S/N SAN JUAN EVANGELISTA FRACCION DIEZ		Número de internos	
Teléfonos: CP:50682		Instalaciones con las que cuenta:	



Municipio: SAN JOSE DEL RINCON Clave Municipio: 124	Número consecutivo (identificador en el mapa): 25	MAPA-6 No. Mapa
1.- Datos Generales		
Fecha de la información: 17-JUN-16	2.- Datos específicos	
Localidad: SAN JUAN EVANGELISTA Clave Localidad: 091	Escolaridad: PREESCOLAR Nombre: GABRIELA MISTRAL	
Sublocalidad: SAN JUAN EVANGELISTA FRACCION DIEZ Clave Sublocalidad: 001	Tipo: PUBLICA Nivel: Clave del centro de trabajo (CCT): 15EJN1471E Categoría: ESCUELA Responsable: PROFRA. PAUL GUADALUPE DIAZ GARCIA	
Categoría Administrativa: DELEGACIÓN	Turno: MATUTINO Horario: 09:00 A 13:30	
Dirección: DOMICILIO CONOCIDO S/N SAN JUAN EVANGELISTA FRACCION DIEZ	Aulas: 1 Alumnos: 20 Docentes: 1 Personal diverso: 0	
Teléfonos: CP:50682	Número de internos Instalaciones con las que cuenta:	



Municipio: SAN JOSE DEL RINCON Clave Municipio: 124	Número consecutivo (identificador en el mapa): 26	MAPA-16 No. Mapa
1.- Datos Generales		
Fecha de la información: 17-JUN-16	2.- Datos específicos	
Localidad: CONCEPCION LA VENTA Clave Localidad: 019	Escolaridad: PRIMARIA Nombre: JOSE MARIA MORELOS Y PAVON	
Sublocalidad: CONCEPCION LA VENTA Clave Sublocalidad: 000	Tipo: PUBLICA Nivel: Clave del centro de trabajo (CCT): 15EPR0391C Categoría: ESCUELA Responsable: PROFRA. MARCOS ODILON ORTEGA FLORES	
Categoría Administrativa: DELEGACIÓN	Turno: MATUTINO Horario: 09:00 A 14:00	
Dirección: DOMICILIO CONOCIDO S/N CONCEPCION LA VENTA	Aulas: 4 Alumnos: 54 Docentes: 3 Personal diverso: 0	
Teléfonos: CP:50661	Número de internos Instalaciones con las que cuenta:	



Municipio: SAN JOSE DEL RINCON	124 Clave Municipio	Número consecutivo (identificador en el mapa) 27	MAPA-16 No. Mapa
1.- Datos Generales		2.- Datos específicos	
Fecha de la información: 17-JUN-16		Escolaridad: PREESCOLAR Nombre: LUIS ORTIZ MONASTERIO	
Localidad: CONCEPCION LA VENTA	019 Clave Localidad	Tipo: PUBLICA Nivel:	
Sublocalidad: CONCEPCION LA VENTA	000 Clave Sublocalidad	Clave del centro de trabajo (CCT): 153JN2933D Categoría: ESCUELA Responsable: PROF. JESUS ARRIAGA SALAZAR	
Categoría Administrativa: DELEGACIÓN		Turno: MATUTINO Horario: 09:00 A 13:30 Aulas: 2 Alumnos: 29 Docentes: 2 Personal diverso: 0	
Dirección: DOMICILIO CONOCIDO S/N CONCEPCION LA VENTA		Número de internos	
Teléfonos: 7121400902	CP:50661	Instalaciones con las que cuenta:	

Municipio: SAN JOSE DEL RINCON	124 Clave Municipio	Número consecutivo (identificador en el mapa) 28	MAPA-16 No. Mapa
1.- Datos Generales		2.- Datos específicos	
Fecha de la información: 18-JUN-16		Escolaridad: SECUNDARIA Nombre: TELESECUNDARIA ESTADO DE MEXICO	
Localidad: CONCEPCION LA VENTA	019 Clave Localidad	Tipo: PUBLICA Nivel:	
Sublocalidad: CONCEPCION LA VENTA	000 Clave Sublocalidad	Clave del centro de trabajo (CCT): 15ETV0026E Categoría: ESCUELA Responsable: PROF. ALFREDO ROMERO HURTADO	
Categoría Administrativa: DELEGACIÓN		Turno: MATUTINO Horario: 08:00 A 14:00 Aulas: 5 Alumnos: 185 Docentes: 7 Personal diverso: 2	
Dirección: DOMICILIO CONOCIDO S/N CONCEPCION LA VENTA		Número de internos	
Teléfonos: 7151244363	CP:50661	Instalaciones con las que cuenta:	



Municipio: SAN JOSE DEL RINCON	124 Clave Municipio	Número consecutivo (identificador en el mapa) 29	MAPA-18 No. Mapa
1.- Datos Generales		2.- Datos específicos	
Fecha de la información: 04-JUN-16		Escolaridad: SECUNDARIA Nombre: OFICIAL NO. 600 ALFONSO GARCIA ROBLES	
Localidad: SANTA CRUZ DEL TEJOCOTE	111 Clave Localidad	Tipo: PUBLICA Nivel:	
Sublocalidad: SANTA CRUZ DEL TEJOCOTE	000 Clave Sublocalidad	Clave del centro de trabajo (CCT): 15EES0923T	
Categoría Administrativa: DELEGACIÓN		Categoría: ESCUELA	
Dirección: DOMICILIO CONOCIDO S/N		Responsable: PROFRA.BRAULIA O. GONZALEZ SALGADO	
Teléfonos: CP:50661		Turno: MATUTINO	
		Horario: 08:00 A 14:10	
		Aulas: 4	
		Alumnos: 126	
		Docentes: 8	
		Personal diverso: 1	
		Número de internos	
		Instalaciones con las que cuenta:	



Municipio: SAN JOSE DEL RINCON	124 Clave Municipio	Número consecutivo (identificador en el mapa) 30	MAPA-18 No. Mapa
1.- Datos Generales		2.- Datos específicos	
Fecha de la información: 04-JUN-16		Escolaridad: PREESCOLAR Nombre: ROSAURA ZAPATA	
Localidad: COL. BENITO JUAREZ	053 Clave Localidad	Tipo: PUBLICA Nivel:	
Sublocalidad: SANTA CRUZ DEL TEJOCOTE	000 Clave Sublocalidad	Clave del centro de trabajo (CCT): 15DCC0257S	
Categoría Administrativa: DELEGACIÓN		Categoría: ESCUELA	
Dirección: DOMICILIO CONOCIDO S/N		Responsable: PROF. ALBERTO ESQUIVEL AGUILAR	
Teléfonos: 7121828828 CP:		Turno: MATUTINO	
		Horario: 09:00 A 13:00	
		Aulas: 2	
		Alumnos: 40	
		Docentes: 2	
		Personal diverso: 0	
		Número de internos	
		Instalaciones con las que cuenta:	



Municipio: SAN JOSE DEL RINCON	124 Clave Municipio	Número consecutivo (identificador en el mapa) 31	MAPA-27 No. Mapa
1.- Datos Generales		2.- Datos específicos	
Fecha de la información: 04-JUN-16		Escolaridad: PREESCOLAR Nombre: MIGUEL HIDALGO	
Localidad: SAN JOSE DEL RINCON	088 Clave Localidad	Tipo: PUBLICA Nivel:	
Sublocalidad: SAN JOSE DEL RINCON	000 Clave Sublocalidad	Clave del centro de trabajo (CCT): 15EJN0271Z Categoría: ESCUELA Responsable: PROFRA. MARÍA LUISA PEREZ SALINAS	
Categoría Administrativa: CABECERA MUNICIPAL		Turno: MATUTINO Horario: 09:00 A 13:00	
Dirección: LIBRAMIENTO PASEO MARIPOSA MONARCA		Aulas: 2 Alumnos: 56 Docentes: 2 Personal diverso: 0	
Teléfonos:	CP:	Número de internos Instalaciones con las que cuenta:	



Municipio: SAN JOSE DEL RINCON	124 Clave Municipio	Número consecutivo (identificador en el mapa) 32	MAPA-18 No. Mapa
1.- Datos Generales		2.- Datos específicos	
Fecha de la información: 23-JUN-16		Escolaridad: PRIMARIA Nombre: MIGUEL HIDALGO Y COSTILLA	
Localidad: COL. BENITO JUAREZ	049 Clave Localidad	Tipo: PUBLICA Nivel:	
Sublocalidad: SANTA CRUZ DEL TEJOCOTE	000 Clave Sublocalidad	Clave del centro de trabajo (CCT): 15DPB0163I Categoría: ESCUELA Responsable: PROF. ERIC CARRILLO LOPEZ	
Categoría Administrativa: DELEGACIÓN		Turno: MATUTINO Horario: 09:00 A 14:00	
Dirección: DOMICILIO CONOCIDO S/N		Aulas: 5 Alumnos: 134 Docentes: 5 Personal diverso: 0	
Teléfonos: 7121135667	CP:0	Número de internos Instalaciones con las que cuenta:	



Municipio: SAN JOSE DEL RINCON	124 Clave Municipio	Número consecutivo (identificador en el mapa) 33	MAPA-10 No. Mapa
1.- Datos Generales		2.- Datos específicos	
Fecha de la información: 23-JUN-16		Escolaridad: PRIMARIA Nombre: 5 DE MAYO	
Localidad: JESUS CARRANZA	047 Clave Localidad	Tipo: PUBLICA Nivel:	
Sublocalidad: JESUS CARRANZA	000 Clave Sublocalidad	Clave del centro de trabajo (CCT): 15EPR1642Y	
Categoría Administrativa: DELEGACIÓN		Categoría: ESCUELA	
Dirección: CARRETERA EL ORO - VILLA VICTORIA KM. 16		Responsable: PROF. MARIO RAMON GONZALEZ RUIZ	
Teléfonos: 7121331565	CP:	Turno: MATUTINO	
		Horario: 09:00 A 14:00	
		Aulas: 6	
		Alumnos: 41	
		Docentes: 3	
		Personal diverso: 0	
		Número de internos	
		Instalaciones con las que cuenta:	



Municipio: SAN JOSE DEL RINCON	124 Clave Municipio	Número consecutivo (identificador en el mapa) 34	MAPA-9 No. Mapa
1.- Datos Generales		2.- Datos específicos	
Fecha de la información: 13-JUN-16		Escolaridad: PREESCOLAR Nombre: TS "IREGE" (LA LAGUNITA)	
Localidad: GUARDA DE LA LAGUNITA	043 Clave Localidad	Tipo: PUBLICA Nivel:	
Sublocalidad: GUARDA DE LA LAGUNITA	000 Clave Sublocalidad	Clave del centro de trabajo (CCT): 15DCC0082T	
Categoría Administrativa: DELEGACIÓN		Categoría: ESCUELA	
Dirección: CARRETERA EL PUEBLITO - GUARDA DE LA LAGUNITA		Responsable: PROFRA. ELISEO MARTINEZ ANDRES	
Teléfonos: 7121401784	CP:50668	Turno: MATUTINO	
		Horario: 09:00 A 13:00	
		Aulas: 3	
		Alumnos: 42	
		Docentes: 2	
		Personal diverso: 0	
		Número de internos	
		Instalaciones con las que cuenta:	



Municipio: SAN JOSE DEL RINCON Clave Municipio: 124	Número consecutivo (identificador en el mapa): 35	MAPA-9 No. Mapa
1.- Datos Generales		
Fecha de la información: 13-JUN-16	2.- Datos específicos	
Localidad: GUARDA DE LA LAGUNITA Clave Localidad: 043	Escolaridad: SECUNDARIA Nombre: TECNICA NO. 118 "ALBERT EINSTEIN"	
Sublocalidad: GUARDA DE LA LAGUNITA Clave Sublocalidad: 000	Tipo: PUBLICA Nivel:	
Categoría Administrativa: DELEGACIÓN	Clave del centro de trabajo (CCT): 15DST0127Q	
Dirección: DOMICILIO CONOCIDO S/N	Categoría: ESCUELA	
	Responsable: PROF. ISMAEL PACHECO SOTO	
	Turno: MATUTINO	
	Horario: 08:00 A 15:00	
	Aulas: 18	
	Alumnos: 429	
	Docentes: 21	
	Personal diverso: 3	
Teléfonos: 7122311148 CP:50688	Número de internos	
	Instalaciones con las que cuenta:	



Municipio: SAN JOSE DEL RINCON Clave Municipio: 124	Número consecutivo (identificador en el mapa): 36	MAPA-9 No. Mapa
1.- Datos Generales		
Fecha de la información: 13-JUN-16	2.- Datos específicos	
Localidad: GUARDA DE LA LAGUNITA Clave Localidad: 043	Escolaridad: PRIMARIA Nombre: NIÑOS HEROES	
Sublocalidad: GUARDA DE LA LAGUNITA Clave Sublocalidad: 000	Tipo: PUBLICA Nivel:	
Categoría Administrativa: DELEGACIÓN	Clave del centro de trabajo (CCT): 15KPR0295K	
Dirección: CARRETERA EL PUEBLITO - GUARDA DE LA LAGUNITA	Categoría: ESCUELA	
	Responsable: PROF. GILBERTO VELASCO ATILANO	
	Turno: MATUTINO	
	Horario: 09:00 A 14:00	
	Aulas: 14	
	Alumnos: 287	
	Docentes: 13	
	Personal diverso: 1	
Teléfonos: 7121475233 CP:	Número de internos	
	Instalaciones con las que cuenta:	



Municipio: SAN JOSE DEL RINCON	124 Clave Municipio	Número consecutivo (identificador en el mapa) 37	MAPA-8 No. Mapa
1.- Datos Generales		2.- Datos específicos	
Fecha de la información: 14-JUN-16		Escolaridad: PRIMARIA Nombre: FRANCISCO I. MADERO	
Localidad: EL SALTO LA VENTA	069 Clave Localidad	Tipo: PUBLICA Nivel:	
Sublocalidad: EL SALTO LA VENTA	000 Clave Sublocalidad	Clave del centro de trabajo (CCT): 15EPR2415J Categoría: ESCUELA Responsable: PROF. JOSE ERNESTO NARCISO CRUZ	
Categoría Administrativa: SUBDELEGACIÓN		Turno: MATUTINO	
Dirección: DOMICILIO CONOCIDO S/N SALTO LA VENTA		Horario: 09:00 A 14:00	
		Aulas: 8	
		Alumnos: 208	
		Docentes: 8	
		Personal diverso: 0	
Teléfonos: 7121223245	CP:50682	Número de internos	
		Instalaciones con las que cuenta:	



Municipio: SAN JOSE DEL RINCON	124 Clave Municipio	Número consecutivo (identificador en el mapa) 38	MAPA-8 No. Mapa
1.- Datos Generales		2.- Datos específicos	
Fecha de la información: 16-JUN-16		Escolaridad: PREESCOLAR Nombre: FERNANDO AGUILAR VILCHIS	
Localidad: EL SALTO LA VENTA	069 Clave Localidad	Tipo: PUBLICA Nivel:	
Sublocalidad: EL SALTO LA VENTA	000 Clave Sublocalidad	Clave del centro de trabajo (CCT): 15EJN1444H Categoría: ESCUELA Responsable: PROFRA. CANDELARIA BASILIO MENDOZA	
Categoría Administrativa: SUBDELEGACIÓN		Turno: MATUTINO	
Dirección: DOMICILIO CONOCIDO S/N SALTO LA VENTA		Horario: 09:00 A 14:00	
		Aulas: 3	
		Alumnos: 41	
		Docentes: 3	
		Personal diverso: 0	
Teléfonos: 7121368254	CP:50682	Número de internos	
		Instalaciones con las que cuenta:	



Municipio: SAN JOSE DEL RINCON	124 Clave Municipio	Número consecutivo (identificador en el mapa) 39	MAPA-8 No. Mapa
1.- Datos Generales		2.- Datos específicos	
Fecha de la información: 16-JUN-16		Escolaridad: PREESCOLAR Nombre: CARLOS PELLICER	
Localidad: GUARDA DE SAN ANTONIO BUENAVISTA	044 Clave Localidad	Tipo: PUBLICA Nivel:	
Sublocalidad: GUARDA DE SAN ANTONIO BUENAVISTA	000 Clave Sublocalidad	Clave del centro de trabajo (CCT): 15EJN1004K Categoría: ESCUELA Responsable: PROFRA. ANA LAURA MORENO NAVA	
Categoría Administrativa: DELEGACIÓN		Turno: MATUTINO Horario: 08:45 A 13:30 Aulas: 2 Alumnos: 23 Docentes: 2 Personal diverso: 0	
Dirección: CARRETERA A SAN JOSE DEL RINCON - LAS CRUCES		Número de internos	
Teléfonos: 7121386605	CP:50684	Instalaciones con las que cuenta:	



Municipio: SAN JOSE DEL RINCON	124 Clave Municipio	Número consecutivo (identificador en el mapa) 40	MAPA-8 No. Mapa
1.- Datos Generales		2.- Datos específicos	
Fecha de la información: 16-JUN-16		Escolaridad: PRIMARIA Nombre: JUAN ALDAMA	
Localidad: GUARDA DE SAN ANTONIO BUENAVISTA	044 Clave Localidad	Tipo: PUBLICA Nivel:	
Sublocalidad: GUARDA DE SAN ANTONIO BUENAVISTA	000 Clave Sublocalidad	Clave del centro de trabajo (CCT): 15EPR0572M Categoría: ESCUELA Responsable: PROFRA. OCATAVIO SOTO ESQUIVEL	
Categoría Administrativa: DELEGACIÓN		Turno: MATUTINO Horario: 09:00 A 14:00 Aulas: 8 Alumnos: 125 Docentes: 7 Personal diverso: 0	
Dirección: CARRETERA A SAN JOSE DEL RINCON A LAS CRUCES		Número de internos	
Teléfonos:	CP:	Instalaciones con las que cuenta:	



Municipio: SAN JOSE DEL RINCON	124 Clave Municipio	Número consecutivo (identificador en el mapa) 41	MAPA-10 No. Mapa
1.- Datos Generales		2.- Datos específicos	
Fecha de la información: 20-JUN-16		Escolaridad: SECUNDARIA Nombre: TELESECUNDARIA OFTV NO. 277 "GABINO BARRERA"	
Localidad: SAN MIGUEL DEL CENTRO	099 Clave Localidad	Tipo: PUBLICA Nivel:	
Sublocalidad: SAN MIGUEL DEL CENTRO	000 Clave Sublocalidad	Clave del centro de trabajo (CCT): 15ETV0253Z	
Categoría Administrativa: DELEGACIÓN		Categoría: ESCUELA	
Dirección: DOMICILIO CONOCIDO S/N		Responsable: PROFRA. OLGA MARTINEZ CECILIO	
		Turno: MATUTINO	
		Horario: 08:00 A 14:00	
		Aulas: 5	
		Alumnos: 160	
		Docentes: 7	
		Personal diverso: 0	
		Número de internos	
Teléfonos: CP:50862		Instalaciones con las que cuenta:	



Municipio: SAN JOSE DEL RINCON	124 Clave Municipio	Número consecutivo (identificador en el mapa) 42	MAPA-10 No. Mapa
1.- Datos Generales		2.- Datos específicos	
Fecha de la información: 20-JUN-16		Escolaridad: PREESCOLAR Nombre: NICOLAS GUILLEN	
Localidad: SAN MIGUEL DEL CENTRO	099 Clave Localidad	Tipo: PUBLICA Nivel:	
Sublocalidad: SAN MIGUEL DEL CENTRO	000 Clave Sublocalidad	Clave del centro de trabajo (CCT): 15EJN0265P	
Categoría Administrativa: DELEGACIÓN		Categoría: ESCUELA	
Dirección: DOMICILIO CONOCIDO S/N		Responsable: PROF. OLIVIA CARDENA VELASCO	
		Turno: MATUTINO	
		Horario: 09:00 A 13:00	
		Aulas: 3	
		Alumnos: 43	
		Docentes: 3	
		Personal diverso: 0	
		Número de internos	
Teléfonos: 7121331724 CP:50862		Instalaciones con las que cuenta:	



Municipio: SAN JOSE DEL RINCON Clave Municipio: 124	Número consecutivo (identificador en el mapa): 43	MAPA-10 No. Mapa
1.- Datos Generales		
Fecha de la información: 20-JUN-16	2.- Datos específicos	
Localidad: SAN MIGUEL CENTRO Clave Localidad: 099	Escolaridad: PRIMARIA Nombre: BENITO JUAREZ	
Sublocalidad: EJIDO LA CUADRILLA Clave Sublocalidad: 000	Tipo: PUBLICA Nivel: Clave del centro de trabajo (CCT): 15DPB0197Z Categoría: ESCUELA Responsable: PROF. PASCUAL FLORES ALBERTO	
Categoría Administrativa: SUBDELEGACIÓN	Turno: MATUTINO	
Dirección: CARRETERA CUADRILLA - EJIDO SAN MIGUEL DEL CENTRO	Horario: 09:00 A 14:00	
Teléfonos: 7121719550 CP:50860	Aulas: 8	
	Alumnos: 116	
	Docentes: 7	
	Personal diverso: 0	
	Número de internos	
	Instalaciones con las que cuenta:	



Municipio: SAN JOSE DEL RINCON Clave Municipio: 124	Número consecutivo (identificador en el mapa): 44	MAPA-17 No. Mapa
1.- Datos Generales		
Fecha de la información: 21-JUN-16	2.- Datos específicos	
Localidad: SAN ONOFRE CENTRO Clave Localidad: 103	Escolaridad: PRIMARIA Nombre: JESUS M. CARMONA	
Sublocalidad: SAN ONOFRE CENTRO Clave Sublocalidad: 000	Tipo: PUBLICA Nivel: Clave del centro de trabajo (CCT): 15DPR0183X Categoría: ESCUELA Responsable: PROF. ARMANDO GONZALEZ TELLEZ	
Categoría Administrativa: DELEGACIÓN	Turno: MATUTINO	
Dirección: CARRETERA CARMONA A SAN JOSE DEL RINCON	Horario: 09:00 A 14:00	
Teléfonos: CP:	Aulas: 11	
	Alumnos: 286	
	Docentes: 10	
	Personal diverso: 3	
	Número de internos	
	Instalaciones con las que cuenta:	



Municipio: SAN JOSE DEL RINCON Clave Municipio: 124	Número consecutivo (identificador en el mapa): 45	MAPA-5 No. Mapa
1.- Datos Generales		
Fecha de la información: 13-JUN-16	2.- Datos específicos	
Localidad: GUARDA LA LAGUNITA Clave Localidad: 043	Escolaridad: PRIMARIA Nombre: EMILIANO ZAPATA	
Sublocalidad: EL POTRERO Clave Sublocalidad: 004	Tipo: PUBLICA Nivel: Clave del centro de trabajo (CCT): 15DPR1137S Categoría: ESCUELA Responsable: PROF. JESUS LIRA GARCIA	
Categoría Administrativa: SUBDELEGACIÓN	Turno: MATUTINO	
Dirección: DOMICILIO CONOCIDO S/N	Horario: 09:00 A 14:00	
Teléfonos: CP:	Aulas: 6	
	Alumnos: 102	
	Docentes: 5	
	Personal diverso: 0	
	Número de internos	
	Instalaciones con las que cuenta:	



Municipio: SAN JOSE DEL RINCON Clave Municipio: 124	Número consecutivo (identificador en el mapa): 46	MAPA-5 No. Mapa
1.- Datos Generales		
Fecha de la información: 13-JUN-16	2.- Datos específicos	
Localidad: GUARDA DE LA LAGUNITA Clave Localidad: 043	Escolaridad: PREESCOLAR Nombre: BEATRIZ GALINDO	
Sublocalidad: EL POTRERO Clave Sublocalidad: 004	Tipo: PUBLICA Nivel: Clave del centro de trabajo (CCT): 15EJN2410Y Categoría: ESCUELA Responsable: PROF. ROCIO SALAZAR MARTINEZ	
Categoría Administrativa: SUBDELEGACIÓN	Turno: MATUTINO	
Dirección: CARRETERA CARMONA - LA LAGUNITA	Horario: 09:00 A 13:00	
Teléfonos: CP:	Aulas: 3	
	Alumnos: 22	
	Docentes: 1	
	Personal diverso: 1	
	Número de internos	
	Instalaciones con las que cuenta:	



Municipio: SAN JOSE DEL RINCON Clave Municipio: 124	Número consecutivo (identificador en el mapa): 47	MAPA-17 No. Mapa
1.- Datos Generales		
Fecha de la información: 13-JUN-16	2.- Datos específicos	
Localidad: SAN ONOFRE EJIDO Clave Localidad: 104	Escolaridad: PRIMARIA Y SECUNDARIA Nombre: CASA DEL NIÑO INDIGENA	
Sublocalidad: SAN ONOFRE EJIDO Clave Sublocalidad: 000	Tipo: PUBLICA Nivel: Clave del centro de trabajo (CCT): Categoría: ESCUELA Responsable:	
Categoría Administrativa: SUBDELEGACIÓN	Turno: Horario: Aulas: Alumnos: Docentes: Personal diverso: Número de internos Instalaciones con las que cuenta:	
Dirección: DOMICILIO CONOSIDO S/N SAN ONOFRE EJIDO		
Teléfonos: CP:50683		



Municipio: SAN JOSE DEL RINCON Clave Municipio: 124	Número consecutivo (identificador en el mapa): 48	MAPA-17 No. Mapa
1.- Datos Generales		
Fecha de la información: 20-JUN-16	2.- Datos específicos	
Localidad: SAN ONOFRE CENTRO Clave Localidad: 103	Escolaridad: SECUNDARIA Nombre: JUAN FERNANDEZ ALBARRAN NO. 444	
Sublocalidad: SAN ONOFRE CENTRO Clave Sublocalidad: 000	Tipo: PUBLICA Nivel: Clave del centro de trabajo (CCT): 15EES0671F Categoría: ESCUELA Responsable: PROF. JUAN LUCIO MARTINEZ FLORES	
Categoría Administrativa: DELEGACIÓN	Turno: MATUTINO Horario: 08:00 A 14:10 Aulas: 8 Alumnos: 280 Docentes: 14 Personal diverso: 3 Número de internos Instalaciones con las que cuenta:	
Dirección: DOMICILIO CONOCIDO S/N SAN ONOFRE CENTRO		
Teléfonos: 7121636425 CP:50682		



Municipio: SAN JOSE DEL RINCON Clave Municipio: 124	Número consecutivo (identificador en el mapa): 49	MAPA-17 No. Mapa
1.- Datos Generales		
Fecha de la información: 20-JUN-16	2.- Datos específicos	
Localidad: SAN ONOFRE CENTRO Clave Localidad: 103	Escolaridad: PREESCOLAR Nombre: IDELFONSO MORA ROJAS	
Sublocalidad: SAN ONOFRE CENTRO Clave Sublocalidad: 000	Tipo: PUBLICA Nivel: Clave del centro de trabajo (CCT): 15DJN0920N Categoría: ESCUELA Responsable: PROF. MANUEL ENRIQUE CABALLERO ROMERO	
Categoría Administrativa: DELEGACIÓN	Turno: MATUTINO	
Dirección: CARRETERA A VILLA VICTORIA - EL ORO	Horario: 09:00 A 12:30	
	Aulas: 4	
	Alumnos: 88	
	Docentes: 4	
	Personal diverso: 1	
Teléfonos: 7121822715 CP:	Número de internos Instalaciones con las que cuenta:	



Municipio: SAN JOSE DEL RINCON Clave Municipio: 124	Número consecutivo (identificador en el mapa): 50	MAPA-12 No. Mapa
1.- Datos Generales		
Fecha de la información: 20-JUN-16	2.- Datos específicos	
Localidad: CEVATI (LA NUEVA MESA) Clave Localidad: 010	Escolaridad: PRIMARIA Nombre: VICENTE GUERRERO	
Sublocalidad: CEVATI (LA NUEVA MESA) Clave Sublocalidad: 000	Tipo: PUBLICA Nivel: Clave del centro de trabajo (CCT): 15KJN0671Z Categoría: ESCUELA Responsable: PROF. WIUCAP TELLEZ GONZALEZ	
Categoría Administrativa: DELEGACIÓN	Turno: MATUTINO	
Dirección: DOMICILIO CONOCIDO S/N	Horario: 09:00 A 14:00	
	Aulas: 2	
	Alumnos: 33	
	Docentes: 2	
	Personal diverso: 0	
Teléfonos: CP:	Número de internos Instalaciones con las que cuenta:	



Municipio: SAN JOSE DEL RINCON Clave Municipio: 124	Número consecutivo (identificador en el mapa): 51	MAPA-2 No. Mapa
1.- Datos Generales		
Fecha de la información: 16-JUN-16	2.- Datos específicos	
Localidad: LA SOLEDAD EL GUARDA Clave Localidad: 115	Escolaridad: PRIMARIA Nombre: NUEVA CREACION	
Sublocalidad: LA SOLEDAD EL GUARDA Clave Sublocalidad: 000	Tipo: PUBLICA Nivel: Clave del centro de trabajo (CCT): 15KPR044413	
Categoría Administrativa: SUBDELEGACIÓN	Categoría: ESCUELA Responsable: PROFRA. DAVID GARCIA LOBERA	
Dirección: DOMICILIO CONOCIDO S/N	Turno: MATUTINO Horario: 09:00 A 14:30	
Teléfonos: 7121424842 CP:	Aulas: 2 Alumnos: 48 Docentes: 3 Personal diverso: 0 Número de internos Instalaciones con las que cuenta:	



Municipio: SAN JOSE DEL RINCON Clave Municipio: 124	Número consecutivo (identificador en el mapa): 52	MAPA-2 No. Mapa
1.- Datos Generales		
Fecha de la información: 16-JUN-16	2.- Datos específicos	
Localidad: LA SOLEDAD EL GUARDA Clave Localidad: 115	Escolaridad: PREESCOLAR Nombre: GUSTAVO BAZ PRADA	
Sublocalidad: LA SOLEDAD EL GUARDA Clave Sublocalidad: 000	Tipo: PUBLICA Nivel: Clave del centro de trabajo (CCT): 15EJN3070X	
Categoría Administrativa: SUBDELEGACIÓN	Categoría: ESCUELA Responsable: PRFRA. NANCY BAUTISTA HERNANDEZ	
Dirección: DOMICILIO CONOCIDO S/N	Turno: MATUTINO Horario: 09:00 A 13:00	
Teléfonos: CP:	Aulas: 1 Alumnos: 18 Docentes: 1 Personal diverso: 0 Número de internos Instalaciones con las que cuenta:	



Municipio: SAN JOSE DEL RINCON Clave Municipio: 124	Número consecutivo (identificador en el mapa): 53	MAPA-2 No. Mapa
1.- Datos Generales		
Fecha de la información: 15-JUN-16	2.- Datos específicos	
Localidad: GUARDA DE GUADALUPE Clave Localidad: 042	Escolaridad: PREESCOLAR Nombre: TIERRA Y LIBERTAD	
Sublocalidad: GUARDA DE GUADALUPE Clave Sublocalidad: 000	Tipo: PUBLICA Nivel: Clave del centro de trabajo (CCT): 15DCC0197U Categoría: ESCUELA Responsable: PROF. MANUEL CASTILLO FUENTES	
Categoría Administrativa: DELEGACIÓN	Turno: MATUTINO	
Dirección: DOMICILIO CONOCIDO S/N	Horario: 09:00 A 14:00	
	Aulas: 2	
	Alumnos: 22	
	Docentes: 2	
	Personal diverso: 0	
Teléfonos: 712629293	Número de internos	
CP:	Instalaciones con las que cuenta:	



Municipio: SAN JOSE DEL RINCON Clave Municipio: 124	Número consecutivo (identificador en el mapa): 54	MAPA-46 No. Mapa
1.- Datos Generales		
Fecha de la información: 18-JUN-16	2.- Datos específicos	
Localidad: GUADALUPE CHICO Clave Localidad: 037	Escolaridad: PRIMARIA Nombre: MIGUEL HIDALGO	
Sublocalidad: GUADALUPE CHICO Clave Sublocalidad: 000	Tipo: PUBLICA Nivel: Clave del centro de trabajo (CCT): 15EPR1546V Categoría: ESCUELA Responsable: PROF. GILBERTO TELLEZ GONZALEZ	
Categoría Administrativa: DELEGACIÓN	Turno: MATUTINO	
Dirección: DOMICILIO CONOCIDO S/N	Horario: 09:00 A 14:00	
	Aulas: 8	
	Alumnos: 107	
	Docentes: 7	
	Personal diverso: 0	
Teléfonos: 7121434617	Número de internos	
CP:	Instalaciones con las que cuenta:	



Municipio: SAN JOSE DEL RINCON 124 Clave Municipio		Número consecutivo (identificador en el mapa) 55	MAPA-7 No. Mapa
1.- Datos Generales		2.- Datos específicos	
Fecha de la información: 18-JUN-16		Escolaridad: PRIMARIA Nombre: NEZAHUALCOYOTL	
Localidad: GUARDA DE SAN ANTONIO (PLAZA DE GALLOS) 044 Clave Localidad		Tipo: PUBLICA Nivel:	
Sublocalidad: GUARDA DE SAN ANTONIO (PLAZA DE GALLOS) 000 Clave Sublocalidad		Clave del centro de trabajo (CCT): 15EPR287TS Categoría: ESCUELA Responsable: PROF. ROBERTO COLIN FLORES	
Categoría Administrativa: SUBDELEGACIÓN		Turno: MATUTINO	
Dirección: DOMICILIO CONOCIDO S/N		Horario: 09:00 A 14:00	
Teléfonos: 7121431442 CP:		Aulas: 6	
		Alumnos: 82	
		Docentes: 5	
		Personal diverso: 0	
		Número de internos	
		Instalaciones con las que cuenta:	



Municipio: SAN JOSE DEL RINCON 124 Clave Municipio		Número consecutivo (identificador en el mapa) 56	MAPA-1 No. Mapa
1.- Datos Generales		2.- Datos específicos	
Fecha de la información: 22-JUN-16		Escolaridad: PREESCOLAR Nombre: LAZARO CARDENAS	
Localidad: ROSA DE LA PALMA 063 Clave Localidad		Tipo: PUBLICA Nivel:	
Sublocalidad: ROSA DE LA PALMA 000 Clave Sublocalidad		Clave del centro de trabajo (CCT): 15EJN0269L Categoría: ESCUELA Responsable: PROF. MARIA DEL PILAR HERNANDEZ PERES	
Categoría Administrativa: DELEGACIÓN		Turno: MATUTINO	
Dirección: CARRETERA A VILLA VICTORIA - EL ORO		Horario: 09:00 A 13:30	
Teléfonos: 7221689912 CP:		Aulas: 2	
		Alumnos: 37	
		Docentes: 2	
		Personal diverso: 0	
		Número de internos	
		Instalaciones con las que cuenta:	



Municipio: SAN JOSE DEL RINCON	124 Clave Municipio	Número consecutivo (identificador en el mapa) 57	MAPA-1 No. Mapa
1.- Datos Generales		2.- Datos específicos	
Fecha de la información: 22-JUN-16		Escolaridad: SECUNDARIA Nombre: RICARDO FLORES MANGON	
Localidad: ROSA DE LA PALMA	063 Clave Localidad	Tipo: PUBLICA Nivel:	
Sublocalidad: ROSA DE LA PALMA	000 Clave Sublocalidad	Clave del centro de trabajo (CCT): 15EES0874A Categoría: ESCUELA Responsable: PROF. VICENTE SANCHEZ SANCHEZ	
Categoría Administrativa: DELEGACIÓN		Turno: MATUTINO Horario: 08:00 A 14:10 Aulas: 8 Alumnos: 138 Docentes: 10 Personal diverso: 2	
Dirección: CARRETERA A VILLA VICTORIA - EL ORO		Número de internos	
Teléfonos: 7121235732	CP:	Instalaciones con las que cuenta:	



Municipio: SAN JOSE DEL RINCON	124 Clave Municipio	Número consecutivo (identificador en el mapa) 58	MAPA-1 No. Mapa
1.- Datos Generales		2.- Datos específicos	
Fecha de la información: 10-JUN-16		Escolaridad: PRIMARIA Nombre: 20 DE NOVIEMBRE	
Localidad: ROSA DE LA PALMA	063 Clave Localidad	Tipo: PUBLICA Nivel:	
Sublocalidad: ROSA DE LA PALMA	000 Clave Sublocalidad	Clave del centro de trabajo (CCT): 15EPR1547U Categoría: ESCUELA Responsable: PROFRA. EMILIO TELESFORO BECERRIL AYALA	
Categoría Administrativa: DELEGACIÓN		Turno: MATUTINO Horario: 09:00 A 14:00 Aulas: 6 Alumnos: 90 Docentes: 7 Personal diverso: 0	
Dirección: CARRETERA A VILLA VICTORIA - EL ORO		Número de internos	
Teléfonos: 7121731253	CP:	Instalaciones con las que cuenta:	



Municipio: SAN JOSE DEL RINCON	124 Clave Municipio	Número consecutivo (identificador en el mapa) 59	MAPA-1 No. Mapa
1.- Datos Generales		2.- Datos específicos	
Fecha de la información: 22-JUN-16		Escolaridad: PREESCOLAR Nombre: LAZARO CARDENAS	
Localidad: ROSA DE LA PALMA	063 Clave Localidad	Tipo: PUBLICA Nivel:	
Sublocalidad: ROSA DE LA PALMA	000 Clave Sublocalidad	Clave del centro de trabajo (CCT): 15EJN0269L Categoría: ESCUELA Responsable: PROF. MARIA DEL PILAR HERNANDEZ PERES	
Categoría Administrativa: DELEGACIÓN		Turno: MATUTINO Horario: 09:00 A 13:30 Aulas: 2 Alumnos: 37 Docentes: 2 Personal diverso: 0	
Dirección: CARRETERA A VILLA VICTORIA - EL ORO		Número de internos	
Teléfonos: 7221689912	CP:	Instalaciones con las que cuenta:	

Municipio: SAN JOSE DEL RINCON	124 Clave Municipio	Número consecutivo (identificador en el mapa) 60	MAPA-34 No. Mapa
1.- Datos Generales		2.- Datos específicos	
Fecha de la información: 10-JUN-16		Escolaridad: PREESCOLAR Nombre: FERNANDO CALDERON	
Localidad: SAN JERONIMO DE LOS DOLORES	083 Clave Localidad	Tipo: PUBLICA Nivel:	
Sublocalidad: SAN JERONIMO DE LOS DOLORES	000 Clave Sublocalidad	Clave del centro de trabajo (CCT): 15 EJM1472D Categoría: ESCUELA Responsable: PROFRA. LAURA HERNANDEZ PEDRAZA	
Categoría Administrativa: DELEGACIÓN		Turno: MATUTINO Horario: 09:00 A 13:30 Aulas: 1 Alumnos: 20 Docentes: 1 Personal diverso: 0	
Dirección: DOMICILIO CONOCIDO S/N		Número de internos	
Teléfonos: 7121324110	CP:	Instalaciones con las que cuenta:	



Municipio: SAN JOSE DEL RINCON Clave Municipio: 124	Número consecutivo (identificador en el mapa): 61	MAPA-7 No. Mapa
1.- Datos Generales		
Fecha de la información: 10-JUN-16	2.- Datos específicos	
Localidad: CONCEPCION LA VENTA Clave Localidad: 019	Escolaridad: PRIMARIA Nombre: JOSEFA ORTIZ DE DOMINGUEZ	
Sublocalidad: CONCEPCION LA VENTA Clave Sublocalidad: 000	Tipo: PUBLICA Nivel: Clave del centro de trabajo (CCT): 15KJN0818J Categoría: ESCUELA Responsable: PROF. ANTONIO CRUZ SANCHEZ	
Categoría Administrativa: DELEGACIÓN	Turno: MATUTINO Horario: 09:00 A 14:00 Aulas: 7 Alumnos: 148 Docentes: 6 Personal diverso: 0	
Dirección: DOMICILIO CONOCIDO S/N CONCEPCION LA VENTA	Número de internos Instalaciones con las que cuenta:	
Teléfonos: 5522773032 CP:		



Municipio: SAN JOSE DEL RINCON Clave Municipio: 124	Número consecutivo (identificador en el mapa): 62	MAPA-7 No. Mapa
1.- Datos Generales		
Fecha de la información: 10-JUN-16	2.- Datos específicos	
Localidad: CONCEPCION LA VENTA Clave Localidad: 019	Escolaridad: PREESCOLAR Nombre: JOSE DE SAN MARTIN	
Sublocalidad: CONCEPCION LA VENTA Clave Sublocalidad: 000	Tipo: PUBLICA Nivel: Clave del centro de trabajo (CCT): 15EJN1005H Categoría: ESCUELA Responsable: PROFRA. ELIZABETH MARTINEZ SAABEBRA	
Categoría Administrativa: DELEGACIÓN	Turno: MATUTINO Horario: 09:00 A 14:00 Aulas: 1 Alumnos: 27 Docentes: 1 Personal diverso: 0	
Dirección: DOMICILIO CONOCIDO S/N CONCEPCION LA VENTA	Número de internos Instalaciones con las que cuenta:	
Teléfonos: CP:		



Municipio: SAN JOSE DEL RINCON 124 <small>Clave Municipio</small>		Número consecutivo (identificador en el mapa) 63	MAPA-32 No. Mapa
1.- Datos Generales		2.- Datos específicos	
Fecha de la información: 20-JUN-16		Escolaridad: PREESCOLAR Nombre: MIGUEL CABRERA	
Localidad: EJIDO LA SOLEDAD 114 <small>Clave Localidad</small>		Tipo: PUBLICA Nivel:	
Sublocalidad: EJIDO LA SOLEDAD 000 <small>Clave Sublocalidad</small>		Clave del centro de trabajo (CCT): 15EJN1290V Categoría: ESCUELA Responsable: PROFRA. LETICIA LOPEZ ROMERO	
Categoría Administrativa: DELEGACION		Turno: MATUTINO	
Dirección: DOMICILIO CONOCIDO S/N EJIDO LA SOLEDAD		Horario: 09:00 A 13:00	
Teléfonos: CP:		Aulas: 2	
		Alumnos: 36	
		Docentes: 2	
		Personal diverso: 0	
		Número de internos	
		Instalaciones con las que cuenta:	



Municipio: SAN JOSE DEL RINCON 124 <small>Clave Municipio</small>		Número consecutivo (identificador en el mapa) 64	MAPA-32 No. Mapa
1.- Datos Generales		2.- Datos específicos	
Fecha de la información: 20-JUN-16		Escolaridad: PRIMARIA Nombre: LEONA AVICARIO	
Localidad: EJIDO LA SOLEDAD 114 <small>Clave Localidad</small>		Tipo: PUBLICA Nivel:	
Sublocalidad: EJIDO LA SOLEDAD 000 <small>Clave Sublocalidad</small>		Clave del centro de trabajo (CCT): 15 EPR1537N Categoría: ESCUELA Responsable: PROFRA. MA. DE LOURDES CARRIZALES JUAREZ	
Categoría Administrativa: DELEGACION		Turno: MATUTINO	
Dirección: DOMICILIO CONOCIDO S/N EJIDO LA SOLEDAD		Horario: 09:00 A 14:00	
Teléfonos: CP:		Aulas: 10	
		Alumnos: 486	
		Docentes: 9	
		Personal diverso: 3	
		Número de internos	
		Instalaciones con las que cuenta:	



Municipio: SAN JOSE DEL RINCON	124 Clave Municipio	Número consecutivo (identificador en el mapa) 65	MAPA-52 No. Mapa
1.- Datos Generales		2.- Datos específicos	
Fecha de la información: 18-JUN-16		Escolaridad: PRIMARIA Nombre: NARCISO MENDOZA	
Localidad: LA MESA	051 Clave Localidad	Tipo: PUBLICA Nivel:	
Sublocalidad: LA MESA	000 Clave Sublocalidad	Clave del centro de trabajo (CCT): 15EPR1588U	
Categoría Administrativa: DELEGACIÓN		Categoría: ESCUELA	
Dirección: DOMICILIO CONOCIDO S/N LA MESA		Responsable: PROF. ERIKA CASGALLA GARCIA	
Teléfonos:	CP:50668	Turno: MATUTINO	
		Horario: 09:00 A 16:00	
		Aulas: 10	
		Alumnos: 381	
		Docentes: 10	
		Personal diverso: 4	
		Número de internos	
		Instalaciones con las que cuenta:	



Municipio: SAN JOSE DEL RINCON	124 Clave Municipio	Número consecutivo (identificador en el mapa) 66	MAPA-52 No. Mapa
1.- Datos Generales		2.- Datos específicos	
Fecha de la información: 18-JUN-16		Escolaridad: PREESCOLAR Nombre: LA DECIMA MUSA	
Localidad: LA MESA	051 Clave Localidad	Tipo: PUBLICA Nivel:	
Sublocalidad: LA MESA	000 Clave Sublocalidad	Clave del centro de trabajo (CCT): 15EJN0995C	
Categoría Administrativa: DELEGACIÓN		Categoría: ESCUELA	
Dirección: DOMICILIO CONOCIDO S/N LA MESA		Responsable: PROFRA. MARIA GISELA RAMIREZ CARDOSO	
Teléfonos: 7121594901	CP:50668	Turno: MATUTINO	
		Horario: 09:00 A 13:00	
		Aulas: 3	
		Alumnos: 70	
		Docentes: 3	
		Personal diverso: 0	
		Número de internos	
		Instalaciones con las que cuenta:	



Municipio: SAN JOSE DEL RINCON 124 Clave Municipio		Número consecutivo (identificador en el mapa) 67	MAPA-28 No. Mapa
1.- Datos Generales		2.- Datos específicos	
Fecha de la información: 20-JUN-16		Escolaridad: PREESCOLAR Nombre: MARIA MONTESSORI	
Localidad: EJIDO SAN JOSE DEL RINCON EJIDO 089 Clave Localidad		Tipo: PUBLICA Nivel:	
Sublocalidad: EJIDO SAN JOSE DEL RINCON EJIDO 000 Clave Sublocalidad		Clave del centro de trabajo (CCT): 15DJN1783H Categoría: ESCUELA Responsable: PROF. ELIZABETH MORENO B.	
Categoría Administrativa: DELEGACIÓN		Turno: MATUTINO	
Dirección: DOMICILIO CONOCIDO S/N		Horario: 08:30 A 12:30	
Teléfonos: 7121341199 CP:50660		Aulas: 4	
		Alumnos: 64	
		Docentes: 4	
		Personal diverso: 0	
		Número de internos	
		Instalaciones con las que cuenta:	



Municipio: SAN JOSE DEL RINCON 124 Clave Municipio		Número consecutivo (identificador en el mapa) 68	MAPA-28 No. Mapa
1.- Datos Generales		2.- Datos específicos	
Fecha de la información: 20-JUN-16		Escolaridad: PRIMARIA Nombre: JOSE MARIA MORELOS Y PAVON	
Localidad: EJIDO SAN JOSE DEL RINCON 089 Clave Localidad		Tipo: PUBLICA Nivel:	
Sublocalidad: EJIDO SAN JOSE DEL RINCON EJIDO 000 Clave Sublocalidad		Clave del centro de trabajo (CCT): 15EPR0403R Categoría: ESCUELA Responsable: PROFRA. GUILLERMINA ESPINOZA DIAZ	
Categoría Administrativa: DELEGACIÓN		Turno: MATUTINO	
Dirección: DOMICILIO CONOCIDO S/N		Horario: 09:00 A 14:00	
Teléfonos: 7121016009 CP:50660		Aulas: 11	
		Alumnos: 365	
		Docentes: 11	
		Personal diverso: 2	
		Número de internos	
		Instalaciones con las que cuenta:	



Municipio: SAN JOSE DEL RINCON 124 Clave Municipio		Número consecutivo (identificador en el mapa) 69	MAPA-65 No. Mapa
1.- Datos Generales		2.- Datos específicos	
Fecha de la información: 21-JUN-16		Escolaridad: PRIMARIA Nombre: JUAN ESCUTIA	
Localidad: SAN JUAN PALO SECO 093 Clave Localidad		Tipo: PUBLICA Nivel:	
Sublocalidad: SAN JUAN PALO SECO 000 Clave Sublocalidad		Clave del centro de trabajo (CCT): 15EPR2527N Categoría: ESCUELA Responsable: PROFRA. GLORIA DAVILA GUTIERREZ	
Categoría Administrativa: DELEGACIÓN		Turno: MATUTINO	
Dirección: DOMICILIO CONOCIDO S/N SAN JUAN PALO SECO		Horario: 09:00 A 14:00	
Teléfonos: 7251361784 CP:		Aulas: 9	
		Alumnos: 285	
		Docentes: 9	
		Personal diverso: 0	
		Número de internos	
		Instalaciones con las que cuenta:	



Municipio: SAN JOSE DEL RINCON 124 Clave Municipio		Número consecutivo (identificador en el mapa) 70	MAPA-66 No. Mapa
1.- Datos Generales		2.- Datos específicos	
Fecha de la información: 15-JUN-16		Escolaridad: PRIMARIA Nombre: LAZARO CARDENAS	
Localidad: SAN JUAN PALO SECO 093 Clave Localidad		Tipo: PUBLICA Nivel:	
Sublocalidad: SAN JUAN PALO SECO 000 Clave Sublocalidad		Clave del centro de trabajo (CCT): 15DPR1171Z Categoría: ESCUELA Responsable: PROFRA. ANABEL SORTILLO DE JESUS	
Categoría Administrativa: DELEGACIÓN		Turno: MATUTINO	
Dirección: DOMICILIO CONOCIDO S/N		Horario: 09:00 A 14:00	
Teléfonos: CP:		Aulas: 7	
		Alumnos: 169	
		Docentes: 6	
		Personal diverso: 0	
		Número de internos	
		Instalaciones con las que cuenta:	



Municipio: SAN JOSE DEL RINCON	124 Clave Municipio	Número consecutivo (identificador en el mapa) 71	MAPA-65 No. Mapa
1.- Datos Generales		2.- Datos específicos	
Fecha de la información: 15-JUN-16		Escolaridad: SECUNDARIA Nombre: BENITO JUAREZ	
Localidad: SAN JUAN PALO SECO	093 Clave Localidad	Tipo: PUBLICA Nivel:	
Sublocalidad: SAN JUAN PALO SECO	000 Clave Sublocalidad	Clave del centro de trabajo (CCT): 15DTV0294A Categoría: ESCUELA Responsable: PROR. OSCAR VAZQUEZ DOMINGUEZ	
Categoría Administrativa: DELEGACIÓN		Turno: MATUTINO Horario: 08:00 A 14:00 Aulas: 4 Alumnos: 83 Docentes: 4 Personal diverso: 0	
Dirección: DOMICILIO CONOCIDO S/N		Número de internos	
Teléfonos:	CP:	Instalaciones con las que cuenta:	



Municipio: SAN JOSE DEL RINCON	124 Clave Municipio	Número consecutivo (identificador en el mapa) 72	MAPA-66 No. Mapa
1.- Datos Generales		2.- Datos específicos	
Fecha de la información: 15-JUN-16		Escolaridad: PRIMARIA Nombre: HERIBERTO ENRIQUEZ	
Localidad: SAN JUAN PALO SECO	093 Clave Localidad	Tipo: PUBLICA Nivel:	
Sublocalidad: SAN JUAN PALO SECO	000 Clave Sublocalidad	Clave del centro de trabajo (CCT): 15EPR4585R Categoría: ESCUELA Responsable: PROF. ANTONIO MARIN CARDENAS	
Categoría Administrativa: DELEGACIÓN		Turno: MATUTINO Horario: 09: 00 A 14:00 Aulas: 5 Alumnos: 64 Docentes: 4 Personal diverso: 0	
Dirección: DOMICILIO CONOCIDO S/N		Número de internos	
Teléfonos:	CP:	Instalaciones con las que cuenta:	



Municipio: SAN JOSE DEL RINCON Clave Municipio: 124	Número consecutivo (identificador en el mapa): 73	MAPA-39 No. Mapa
1.- Datos Generales		
Fecha de la información: 14-JUN-16	2.- Datos específicos	
Localidad: SAN FELIPE DE JESUS Clave Localidad: 077	Escolaridad: PREESCOLAR Nombre: JUAN DE ASBAJE	
Sublocalidad: SAN FELIPE DE JESUS Clave Sublocalidad: 000	Tipo: PUBLICA Nivel: Clave del centro de trabajo (CCT): 15EJN1005J Categoría: ESCUELA Responsable: PROFRA. ADA LINDA VELAZQUEZ SANCHEZ	
Categoría Administrativa: DELEGACIÓN	Turno: MATUTINO Horario: 09:00 A 13:00	
Dirección: DOMICILIO CONOCIDO S/N SAN FELIPE DE JESUS	Aulas: 1 Alumnos: 23 Docentes: 1 Personal diverso: 0	
Teléfonos: 7121005435 CP:	Número de internos Instalaciones con las que cuenta:	



Municipio: SAN JOSE DEL RINCON Clave Municipio: 124	Número consecutivo (identificador en el mapa): 74	MAPA-10 No. Mapa
1.- Datos Generales		
Fecha de la información: 14-JUN-16	2.- Datos específicos	
Localidad: BUENAVISTA CASA BLANCA Clave Localidad: 001	Escolaridad: PREESCOLAR Nombre: MARIA DE IBARROLA	
Sublocalidad: BUENAVISTA CASA BLANCA Clave Sublocalidad: 000	Tipo: PUBLICA Nivel: Clave del centro de trabajo (CCT): 15EJN3780X Categoría: ESCUELA Responsable: PROFRA. IVONNE GABRIELA REYES REYES	
Categoría Administrativa: DELEGACIÓN	Turno: MATUTINO Horario: 09:00 A 13:00	
Dirección: DOMICILIO CONOCIDO S/N	Aulas: 2 Alumnos: 17 Docentes: 1 Personal diverso: 0	
Teléfonos: 712160009 CP:	Número de internos Instalaciones con las que cuenta:	



Municipio: SAN JOSE DEL RINCON Clave Municipio: 124	Número consecutivo (identificador en el mapa): 75	MAPA-32 No. Mapa
1.- Datos Generales		2.- Datos específicos
Fecha de la información: 14-JUN-16	Escolaridad: PREESCOLAR Nombre: RUBEN M. CAMPOS	
Localidad: EL VALERIO Clave Localidad: 123	Tipo: PUBLICA Nivel:	
Sublocalidad: EL VALERIO Clave Sublocalidad: 000	Clave del centro de trabajo (CCT): 15EJN1003L Categoría: ESCUELA Responsable: PROFRA. LORENA DAVIALA CILCHIS	
Categoría Administrativa: DELEGACIÓN	Turno: MATUTINO Horario: 09:00 A 13:30	
Dirección: CARRETERA PRINCIPAL DE TERRACERIA EL VALERIO	Aulas: 1 Alumnos: 49 Docentes: 1 Personal diverso: 0	
Teléfonos: CP:	Número de internos Instalaciones con las que cuenta:	



Municipio: SAN JOSE DEL RINCON Clave Municipio: 124	Número consecutivo (identificador en el mapa): 76	MAPA-35 No. Mapa
1.- Datos Generales		2.- Datos específicos
Fecha de la información: 15-JUN-16	Escolaridad: SECUNDARIA Nombre: ADOLFO LOPEZ MATEOS	
Localidad: FALDA LOMA Clave Localidad: 033	Tipo: PUBLICA Nivel:	
Sublocalidad: FALDA LOMA Clave Sublocalidad: 000	Clave del centro de trabajo (CCT): 15KTV0047B Categoría: ESCUELA Responsable: PROF. JUAN CARMONA SORIANO	
Categoría Administrativa: DELEGACIÓN	Turno: MATUTINO Horario: 09:00 A 15:00	
Dirección: DOMICILIO CONOCIDO S/N	Aulas: 2 Alumnos: 13 Docentes: 1 Personal diverso: 0	
Teléfonos: 7121818944 CP:	Número de internos Instalaciones con las que cuenta:	



Municipio: SAN JOSE DEL RINCON 124 <small>Clave Municipio</small>		Número consecutivo (identificador en el mapa) 77	MAPA-35 No. Mapa
1.- Datos Generales		2.- Datos específicos	
Fecha de la información: 15-JUN-16		Escolaridad: PREESCOLAR Nombre: LOS NIÑOS HEROES	
Localidad: FALDA LOMA 033 <small>Clave Localidad</small>		Tipo: PUBLICA Nivel:	
Sublocalidad: FALDA LOMA 000 <small>Clave Sublocalidad</small>		Clave del centro de trabajo (CCT): 15KJN0503K Categoría: ESCUELA Responsable: PROF. MIGUEL SANCHEZ GUADALUPE	
Categoría Administrativa: DELEGACIÓN		Turno: MATUTINO	
Dirección: DOMICILIO CONOCIDO S/N		Horario: 09:00 A 13:30	
Teléfonos: 7121545433 CP:		Aulas: 1	
		Alumnos: 17	
		Docentes: 1	
		Personal diverso: 0	
		Número de internos	
		Instalaciones con las que cuenta:	



Municipio: SAN JOSE DEL RINCON 124 <small>Clave Municipio</small>		Número consecutivo (identificador en el mapa) 78	MAPA-35 No. Mapa
1.- Datos Generales		2.- Datos específicos	
Fecha de la información: 15-JUN-16		Escolaridad: PRIMARIA Nombre: CUAUHTEMOC	
Localidad: FALDA LOMA 033 <small>Clave Localidad</small>		Tipo: PUBLICA Nivel:	
Sublocalidad: FALDA LOMA 000 <small>Clave Sublocalidad</small>		Clave del centro de trabajo (CCT): 15DPB0087T Categoría: ESCUELA Responsable: PROF. RAMON FLORES ALBERTO	
Categoría Administrativa: DELEGACIÓN		Turno: MATUTINO	
Dirección: DOMICILIO CONOCIDO S/N		Horario: 09:00 A 14:00	
Teléfonos: 7121474791 CP:		Aulas: 3	
		Alumnos: 32	
		Docentes: 2	
		Personal diverso: 0	
		Número de internos	
		Instalaciones con las que cuenta:	



Municipio: SAN JOSE DEL RINCON Clave Municipio: 124	Número consecutivo (identificador en el mapa): 79	MAPA-59 No. Mapa
1.- Datos Generales		
Fecha de la información: 11-ABR-16	2.- Datos específicos	
Localidad: LOS PINTADOS Clave Localidad: 058	Escolaridad: PRIMARIA Nombre: NICOLAS BRAVO	
Sublocalidad: EJIDO LOS PINTADOS Clave Sublocalidad: 000	Tipo: PUBLICA Nivel: Clave del centro de trabajo (CCT): 15EPR154W Categoría: ESCUELA Responsable: PROFRA. BLANCA ESTHELA CRUZ SANCHEZ	
Categoría Administrativa: DELEGACIÓN	Turno: MATUTINO	
Dirección: DOMICILIO CONOCIDO S/N	Horario: 09:00 A 14:00	
Teléfonos: 7121157905 CP:	Aulas: 6	
	Alumnos: 109	
	Docentes: 4	
	Personal diverso: 2	
	Número de internos	
	Instalaciones con las que cuenta:	



Municipio: SAN JOSE DEL RINCON Clave Municipio: 124	Número consecutivo (identificador en el mapa): 80	MAPA-53 No. Mapa
1.- Datos Generales		
Fecha de la información: 16-MAY-16	2.- Datos específicos	
Localidad: YONDECE EL GRANDE Clave Localidad: 043	Escolaridad: PREPARATORIA Nombre: EPO NUM. 215	
Sublocalidad: YONDECE EL GRANDE Clave Sublocalidad: 000	Tipo: PUBLICA Nivel: Clave del centro de trabajo (CCT): 15EBH0400K Categoría: ESCUELA Responsable: PROF. JAVIER ALCANTARA NUÑEZ	
Categoría Administrativa: DELEGACION	Turno: MATUTINO	
Dirección: DOMICILIO CONOCIDO S/N YONDECE EL GRANDE	Horario: 09:00 A 15:00	
Teléfonos: 7751558255 CP:50668	Aulas: 12	
	Alumnos: 159	
	Docentes: 8	
	Personal diverso: 1	
	Número de internos	
	Instalaciones con las que cuenta:	



Municipio: SAN JOSE DEL RINCON	124 Clave Municipio	Número consecutivo (identificador en el mapa) 81	MAPA-73 No. Mapa
1.- Datos Generales		2.- Datos específicos	
Fecha de la información: 11-ABR-16		Escolaridad: SECUNDARIA Nombre: HEROES DE LA INDEPENDENCIA	
Localidad: EJIDO CANOAS	069 Clave Localidad	Tipo: PUBLICA Nivel:	
Sublocalidad: EJIDO CANOAS	000 Clave Sublocalidad	Clave del centro de trabajo (CCT): 15ETV0520F Categoría: ESCUELA Responsable: PROF. OCTAVIO SEFERINO GARICA	
Categoría Administrativa: DELEGACIÓN		Turno: MATUTINO Horario: 08:00 A 14:00 Aulas: 4 Alumnos: 81 Docentes: 4 Personal diverso: 0	
Dirección: DOMICILIO CONOCIDO S/N EJIDO CANOAS		Número de internos	
Teléfonos: 7121767806	CP:	Instalaciones con las que cuenta:	



Municipio: SAN JOSE DEL RINCON	124 Clave Municipio	Número consecutivo (identificador en el mapa) 82	MAPA-73 No. Mapa
1.- Datos Generales		2.- Datos específicos	
Fecha de la información: 02-JUN-16		Escolaridad: PRIMARIA Nombre: NICOLAS BRAVO	
Localidad: EJIDO CANOAS	069 Clave Localidad	Tipo: PUBLICA Nivel:	
Sublocalidad: EJIDO CANOAS	000 Clave Sublocalidad	Clave del centro de trabajo (CCT): 15EPR1250K Categoría: ESCUELA Responsable: PROF. HERMILO MARTINEZ DIEGO	
Categoría Administrativa: DELEGACIÓN		Turno: MATUTINO Horario: 09:00 A 14:00 Aulas: 3 Alumnos: 159 Docentes: 3 Personal diverso: 0	
Dirección: CARRETERA (TERRACERIA) KM. 13		Número de internos	
Teléfonos: 7121501445	CP:	Instalaciones con las que cuenta:	



Municipio: SAN JOSE DEL RINCON Clave Municipio: 124	Número consecutivo (identificador en el mapa): 83	MAPA-26 No. Mapa
1.- Datos Generales		
Fecha de la información: 04-JUN-16	2.- Datos específicos	
Localidad: LA ROSA CONCEPCION Clave Localidad	Escolaridad: PREESCOLAR Nombre: GUADALUPE VICTORIA	
Sublocalidad: LA ROSA CONCEPCION Clave Sublocalidad: 000	Tipo: PUBLICA Nivel: Clave del centro de trabajo (CCT): 15KJN0335E Categoría: ESCUELA Responsable: PROF. PABLO CORREA BASURTO	
Categoría Administrativa: DELEGACIÓN	Turno: MATUTINO	
Dirección: DOMICILIO CONOCIDO S/N	Horario: 09:00 A 13:30	
Teléfonos: 7121321470 CP:50664	Aulas: 2	
	Alumnos: 17	
	Docentes: 2	
	Personal diverso: 0	
	Número de internos	
	Instalaciones con las que cuenta:	



Municipio: SAN JOSE DEL RINCON Clave Municipio: 124	Número consecutivo (identificador en el mapa): 84	MAPA-26 No. Mapa
1.- Datos Generales		
Fecha de la información: 04-JUN-16	2.- Datos específicos	
Localidad: LA ROSA CONCEPCION Clave Localidad	Escolaridad: PRIMARIA Nombre: BENITO JUAREZ	
Sublocalidad: LA ROSA CONCEPCION Clave Sublocalidad: 000	Tipo: PUBLICA Nivel: Clave del centro de trabajo (CCT): 15KPR0196K Categoría: ESCUELA Responsable: PROF. JOSE JUAN GONZALEZ REYES	
Categoría Administrativa: DELEGACIÓN	Turno: MATUTINO	
Dirección: DOMICILIO CONOCIDO S/N	Horario: 09:00 A 14:00	
Teléfonos: 7121519413 CP:50664	Aulas: 4	
	Alumnos: 40	
	Docentes: 4	
	Personal diverso: 0	
	Número de internos	
	Instalaciones con las que cuenta:	



Municipio: SAN JOSE DEL RINCON Clave Municipio: 124	Número consecutivo (identificador en el mapa): 85	MAPA-26 No. Mapa
1.- Datos Generales		2.- Datos específicos
Fecha de la información: 02-JUN-16	Escolaridad: PRIMARIA Nombre: MOCTEZUMA	
Localidad: GUADALUPE LAS CABRAS Clave Localidad: 041	Tipo: PUBLICA Nivel:	
Sublocalidad: GUADALUPE LAS CABRAS Clave Sublocalidad: 000	Clave del centro de trabajo (CCT): 15DPB0127D Categoría: ESCUELA Responsable: PROF. J. NERI DE LA CRUZ DE LA CRUZ	
Categoría Administrativa: DELEGACIÓN	Turno: MATUTINO	
Dirección: DOMICILIO CONOCIDO S/N	Horario: 09:00 A 14:00	
	Aulas: 2	
	Alumnos: 29	
	Docentes: 1	
	Personal diverso: 0	
Teléfonos: 7121624331 CP:50663	Número de internos	
	Instalaciones con las que cuenta:	



Municipio: SAN JOSE DEL RINCON Clave Municipio: 124	Número consecutivo (identificador en el mapa): 86	MAPA-39 No. Mapa
1.- Datos Generales		2.- Datos específicos
Fecha de la información: 02-JUN-16	Escolaridad: PRIMARIA Nombre: NIÑOS HEROES	
Localidad: LA LAGUNILLA Clave Localidad:	Tipo: PUBLICA Nivel:	
Sublocalidad: LA LAGUNILLA Clave Sublocalidad: 000	Clave del centro de trabajo (CCT): 15KPR0295K Categoría: ESCUELA Responsable: PROF. ULICES SEGUNDO GONZALEZ	
Categoría Administrativa: DELEGACIÓN	Turno: MATUTINO	
Dirección: CARRETERA LA FABRICA - SAN FELIPE DE JESUS KM 12	Horario: 09:00 A 14:30	
	Aulas: 2	
	Alumnos: 19	
	Docentes: 2	
	Personal diverso: 0	
Teléfonos: 7121475233 CP:50666	Número de internos	
	Instalaciones con las que cuenta:	



Municipio: SAN JOSE DEL RINCON 124 Clave Municipio		Número consecutivo (identificador en el mapa) 87	MAPA-29 No. Mapa
1.- Datos Generales		2.- Datos específicos	
Fecha de la información: 21-JUN-16		Escolaridad: ATIPICA Nombre: ALBERGUE ESCOLAR CASA DEL NIÑO INDIGENA	
Localidad: EJIDO SAN JOSE DEL RINCON 089 Clave Localidad		Tipo: PUBLICA Nivel:	
Sublocalidad: EJIDO SAN JOSE DEL RINCON 000 Clave Sublocalidad		Clave del centro de trabajo (CCT): Categoría: CENTRO ESPECIAL Responsable: PROFRA. ROCIO LOPEZ CRUZ	
Categoría Administrativa: DELEGACIÓN		Turno: VESPERTINO	
Dirección: DOMICILIO CONOCIDO S/N		Horario: 16:00 A 18:00	
Teléfonos: 7122243951 CP:50660		Aulas: 3 1	
		Alumnos: 36 50	
		Docentes: 2 3	
		Personal diverso: 1	
		Número de internos	
		Instalaciones con las que cuenta:	



Municipio: SAN JOSE DEL RINCON 124 Clave Municipio		Número consecutivo (identificador en el mapa) 88	MAPA-29 No. Mapa
1.- Datos Generales		2.- Datos específicos	
Fecha de la información: 21-JUN-16		Escolaridad: SECUNDARIA Nombre: VALENTIN GOMEZ FARIAS	
Localidad: EJIDO SAN JOSE DEL RINCON 089 Clave Localidad		Tipo: PUBLICA Nivel:	
Sublocalidad: EJIDO SAN JOSE DEL RINCON 000 Clave Sublocalidad		Clave del centro de trabajo (CCT): 15DCT0033B Categoría: ESCUELA Responsable: PROF. ENRIQUE HERNANDEZ PEREZ	
Categoría Administrativa: DELEGACIÓN		Turno: MATUTINO	
Dirección: PASEO MARIPOSA MONARCA S/N		Horario: 08:00 A 15:50	
Teléfonos: 7122302688 CP:50660		Aulas: 9	
		Alumnos: 481	
		Docentes: 23	
		Personal diverso: 15	
		Número de internos	
		Instalaciones con las que cuenta:	



Municipio: SAN JOSE DEL RINCON 124 Clave Municipio		Número consecutivo (identificador en el mapa) 89	MAPA-22 No. Mapa
1.- Datos Generales		2.- Datos específicos	
Fecha de la información: 21-JUN-16		Escolaridad: PREESCOLAR Nombre: PEDRO ASCENCIO	
Localidad: EJIDO SAN JOSE DEL RINCON 089 Clave Localidad		Tipo: PUBLICA Nivel: Clave del centro de trabajo (CCT): 15EJMN0521	
Sublocalidad: EJIDO SAN JOSE DEL RINCON 000 Clave Sublocalidad		Categoría: ESCUELA Responsable: PROFRA. MA. DEL CARMEN MARTINEZ SANCHEZ	
Categoría Administrativa: DELEGACIÓN		Turno: MATUTINO Horario: 08:45 A 13:30	
Dirección: DOMICILIO CONOCIDO S/N		Aulas: 4 Alumnos: 116 Docentes: 4 Personal diverso: 1	
Teléfonos: CP:50660		Número de internos Instalaciones con las que cuenta:	



Municipio: SAN JOSE DEL RINCON 124 Clave Municipio		Número consecutivo (identificador en el mapa) 90	MAPA-30 No. Mapa
1.- Datos Generales		2.- Datos específicos	
Fecha de la información: 14-JUN-16		Escolaridad: PRIMARIA Nombre: FRANCISCO VILLA	
Localidad: CONCEPCION DEL MONTE 018 Clave Localidad		Tipo: PUBLICA Nivel: Clave del centro de trabajo (CCT): 15EPR1643X	
Sublocalidad: CONCEPCION DEL MONTE 000 Clave Sublocalidad		Categoría: ESCUELA Responsable: PROF. JOSE LUIS MONTOLLA BELTRAN	
Categoría Administrativa: DELEGACIÓN		Turno: MATUTINO Horario: 09:00 A 14:00	
Dirección: DOMICILIO CONOCIDO, CONCEPCION DEL MONTE		Aulas: 7 Alumnos: 118 Docentes: 9 Personal diverso: 1	
Teléfonos: 7151244363 CP:50664		Número de internos Instalaciones con las que cuenta:	



Municipio: SAN JOSE DEL RINCON	124 Clave Municipio	Número consecutivo (identificador en el mapa) 91	MAPA-57 No. Mapa
1.- Datos Generales		2.- Datos específicos	
Fecha de la información: 10-JUN-16		Escolaridad: PRIMARIA Nombre: BENITO JUAREZ	
Localidad: SAN JOAQUIN LAMILLAS	087 Clave Localidad	Tipo: PUBLICA Nivel:	
Sublocalidad: SAN JOAQUIN LAMILLAS	001 Clave Sublocalidad	Clave del centro de trabajo (CCT): 15EPR0402S Categoría: ESCUELA Responsable: PROF. VICTOR TOMAS CORDOVA	
Categoría Administrativa: DELEGACIÓN		Turno: MATUTINO Horario: 09:00 A 14:00 Aulas: 12 Alumnos: 316 Docentes: 12 Personal diverso: 1	
Dirección: DOMICILIO CONOCIDO S/N		Número de internos	
Teléfonos:	CP:50678	Instalaciones con las que cuenta:	



Municipio: SAN JOSE DEL RINCON	124 Clave Municipio	Número consecutivo (identificador en el mapa) 92	MAPA-38 No. Mapa
1.- Datos Generales		2.- Datos específicos	
Fecha de la información: 16-JUN-16		Escolaridad: PREESCOLAR Nombre: FRANCISCO CERVANTES	
Localidad: SAN MIGUEL AGUA BENDITA	097 Clave Localidad	Tipo: PUBLICA Nivel:	
Sublocalidad: SAN MIGUEL AGUA BENDITA	000 Clave Sublocalidad	Clave del centro de trabajo (CCT): 15EJN3384X Categoría: ESCUELA Responsable: PROFRA. MA. TERESA VELAZQUEZ RAMIREZ	
Categoría Administrativa: DELEGACIÓN		Turno: MATUTINO Horario: 09:00 A 13:30 Aulas: 2 Alumnos: 37 Docentes: 2 Personal diverso: 0	
Dirección: DOMICILIO CONOCIDO S/N		Número de internos	
Teléfonos:	CP:50665	Instalaciones con las que cuenta:	



Municipio: SAN JOSE DEL RINCON 124 Clave Municipio		Número consecutivo (identificador en el mapa) 93	MAPA-62 No. Mapa
1.- Datos Generales		2.- Datos específicos	
Fecha de la información: 14-JUN-16		Escolaridad: SECUNDARIA Nombre: LIC. ADOLFO LOPEZ MATEOS	
Localidad: PROVIDENCIA EJIDO EL DEPOSITO Clave Localidad		Tipo: PUBLICA Nivel:	
Sublocalidad: PROVIDENCIA EJIDO EL DEPOSITO Clave Sublocalidad		Clave del centro de trabajo (CCT): 15EES02830	
Categoría Administrativa: DELEGACIÓN		Categoria: ESCUELA	
Dirección: DOMICILIO CONOCIDO S/N		Responsable: PROF. JOEL GOMEZ BASTIDA	
Teléfonos: 7221284308 CP:50670		Turno: MATUTINO	
		Horario: 08:00 A 14:10	
		Aulas: 11	
		Alumnos: 459	
		Docentes: 28	
		Personal diverso: 1	
		Número de internos	
		Instalaciones con las que cuenta:	



Municipio: SAN JOSE DEL RINCON 124 Clave Municipio		Número consecutivo (identificador en el mapa) 94	MAPA-40 No. Mapa
1.- Datos Generales		2.- Datos específicos	
Fecha de la información: 21-JUN-16		Escolaridad: PREESCOLAR Nombre: QUITZE	
Localidad: FABRICA CONCEPCION 031 Clave Localidad		Tipo: PUBLICA Nivel:	
Sublocalidad: FABRICA CONCEPCION 000 Clave Sublocalidad		Clave del centro de trabajo (CCT): 15EJN1156P	
Categoría Administrativa: DELEGACIÓN		Categoria: ESCUELA	
Dirección: DOMICILIO CONOCIDO S/N		Responsable: PROFRA. MA. ISELA VELAZQUEZ SANCHEZ	
Teléfonos: 7121074064 CP:50665		Turno: MATUTINO	
		Horario:	
		Aulas: 2	
		Alumnos: 59	
		Docentes: 2	
		Personal diverso: 1	
		Número de internos	
		Instalaciones con las que cuenta:	



Municipio: SAN JOSE DEL RINCON	124 Clave Municipio	Número consecutivo (identificador en el mapa) 95	MAPA-74 No. Mapa
1.- Datos Generales		2.- Datos específicos	
Fecha de la información: 22-JUN-16		Escolaridad: PREESCOLAR Nombre: MELCHOR OCAMPO	
Localidad: SAN JOAQUIN DEL MONTE	086 Clave Localidad	Tipo: PUBLICA Nivel:	
Sublocalidad: SAN JOAQUIN DEL MONTE	000 Clave Sublocalidad	Clave del centro de trabajo (CCT): 15EJN3065L Categoría: ESCUELA Responsable: PROFRA. MANUELA RAMIREZ JUAREZ	
Categoría Administrativa: DELEGACIÓN		Turno: MATUTINO Horario: 09:00 A 13:30 Aulas: 1 Alumnos: 21 Docentes: 1 Personal diverso: 0	
Dirección: DOMICILIO CONOCIDO S/N		Número de internos	
Teléfonos: CP:50665		Instalaciones con las que cuenta:	



Municipio: SAN JOSE DEL RINCON	124 Clave Municipio	Número consecutivo (identificador en el mapa) 96	MAPA-36 No. Mapa
1.- Datos Generales		2.- Datos específicos	
Fecha de la información: 12-JUN-16		Escolaridad: PREESCOLAR Nombre: SOR JUANA INES DE LA CRUZ	
Localidad: BUENAVISTA CASA BLANCA	001 Clave Localidad	Tipo: PUBLICA Nivel:	
Sublocalidad: BUENAVISTA CASA BLANCA	000 Clave Sublocalidad	Clave del centro de trabajo (CCT): 15EJM10170 Categoría: ESCUELA Responsable: PROFRA. YADIRA MARTINES GALBAN	
Categoría Administrativa: DELEGACIÓN		Turno: MATUTINO Horario: 09:00 A 13:30 Aulas: 1 Alumnos: 11 Docentes: 1 Personal diverso: 0	
Dirección: DOMICILIO CONOCIDO S/N		Número de internos	
Teléfonos: CP:50664		Instalaciones con las que cuenta:	



Municipio: SAN JOSE DEL RINCON 124 Clave Municipio		Número consecutivo (identificador en el mapa) 97	MAPA-14 No. Mapa
1.- Datos Generales		2.- Datos específicos	
Fecha de la información: 18-JUN-16		Escolaridad: SECUNDARIA Nombre: ESCUELA SECUNDARIA TECNICA NO. 172	
Localidad: SAN FRANCISCO DE LA LOMA 081 Clave Localidad		Tipo: PUBLICA Nivel:	
Sublocalidad: SAN FRANCISCO DE LA LOMA 000 Clave Sublocalidad		Clave del centro de trabajo (CCT): 15DST0182J Categoría: ESCUELA Responsable: PROF. RUBEN RAMON SARMIENTO	
Categoría Administrativa: DELEGACIÓN		Turno: MATUTINO	
Dirección: DOMICILIO CONOCIDO S/N		Horario: 08:00 A 15:00	
Teléfonos: 7121017619 CP:50663		Aulas: 5	
		Alumnos: 152	
		Docentes: 7	
		Personal diverso: 0	
		Número de internos	
		Instalaciones con las que cuenta:	



Municipio: SAN JOSE DEL RINCON 124 Clave Municipio		Número consecutivo (identificador en el mapa) 98	MAPA-21 No. Mapa
1.- Datos Generales		2.- Datos específicos	
Fecha de la información: 09-JUN-16		Escolaridad: PREESCOLAR Nombre: LEANDRO VALLE	
Localidad: SANACOCHÉ EJIDO 071 Clave Localidad		Tipo: PUBLICA Nivel:	
Sublocalidad: SANACOCHÉ EJIDO 000 Clave Sublocalidad		Clave del centro de trabajo (CCT): 15KJM1434M Categoría: ESCUELA Responsable: PROF. EFRAIN ROSALES FLORES	
Categoría Administrativa: DELEGACIÓN		Turno: MATUTINO	
Dirección: DOMICILIO CONOCIDO S/N		Horario: 09:00 A 13:30	
Teléfonos: 7121622391 CP:50668		Aulas: 1	
		Alumnos: 7	
		Docentes: 1	
		Personal diverso: 0	
		Número de internos	
		Instalaciones con las que cuenta:	



Municipio: SAN JOSE DEL RINCON	124 Clave Municipio	Número consecutivo (identificador en el mapa) 99	MAPA-58 No. Mapa
1.- Datos Generales		2.- Datos específicos	
Fecha de la información: 21-MAY-16		Escolaridad: SECUNDARIA Nombre: JUSTO SIERRA	
Localidad: SAN ANTONIO PUEBLO NUEVO	076 Clave Localidad	Tipo: PUBLICA Nivel:	
Sublocalidad: SAN ANTONIO PUEBLO NUEVO	000 Clave Sublocalidad	Clave del centro de trabajo (CCT): 15EST0101H Categoría: ESCUELA Responsable: PROF. HILARIO MEJIA CARPIO	
Categoría Administrativa: DELEGACIÓN		Turno: MATUTINO Horario: 07:30 A 15:40 Aulas: 11 Alumnos: 287 Docentes: 26 Personal diverso: 1	
Dirección: DOMICILIO CONOCIDO S/N		Número de internos	
Teléfonos: 7121088609	CP:50674	Instalaciones con las que cuenta:	



Municipio: SAN JOSE DEL RINCON	124 Clave Municipio	Número consecutivo (identificador en el mapa) 100	MAPA-58 No. Mapa
1.- Datos Generales		2.- Datos específicos	
Fecha de la información: 07-JUN-16		Escolaridad: BACHILLERATO, PREPARATORIA Nombre: PREPARATORIA ANEXA A LA NORMAL DE SAN FELIPE DEL PROGRESO	
Localidad: SAN ANTONIO PUEBLO NUEVO	076 Clave Localidad	Tipo: PUBLICA Nivel:	
Sublocalidad: SAN ANTONIO PUEBLO NUEVO	000 Clave Sublocalidad	Clave del centro de trabajo (CCT): 15EBH0289F Categoría: ESCUELA Responsable: PROFRA. VERONICA GARCIA SOTELO	
Categoría Administrativa: DELEGACIÓN		Turno: MATUTINO Horario: 08:00 A 15:10 Aulas: 7 Alumnos: 155 Docentes: 14 Personal diverso: 1	
Dirección: DOMICILIO CONOCIDO S/N		Número de internos	
Teléfonos: 7121549831	CP:50674	Instalaciones con las que cuenta:	



Municipio: SAN JOSE DEL RINCON <small>124</small> <small>Clave Municipio</small>		Número consecutivo (identificador en el mapa) 101	<small>MAPA-58</small> No. Mapa
1.- Datos Generales		2.- Datos específicos	
Fecha de la información: 07-JUN-16		Escolaridad: PREESCOLAR Nombre: NICOLAS BRAVO	
Localidad: SAN ANTONIO PUEBLO NUEVO <small>076</small> <small>Clave Localidad</small>		Tipo: PUBLICA Nivel:	
Sublocalidad: SAN ANTONIO PUEBLO NUEVO <small>000</small> <small>Clave Sublocalidad</small>		Clave del centro de trabajo (CCT): 15EJN1022Z Categoría: ESCUELA Responsable: PROFRA. GRICELDA ODILON ESQUIVEL	
Categoría Administrativa: DELEGACIÓN		Turno: MATUTINO Horario: 09:00 A 13:30	
Dirección: DOMICILIO CONOCIDO S/N		Aulas: 1 Alumnos: 21 Docentes: 1 Personal diverso: 0	
Teléfonos: 7121719483 CP:50674		Número de internos Instalaciones con las que cuenta:	

Municipio: SAN JOSE DEL RINCON <small>124</small> <small>Clave Municipio</small>		Número consecutivo (identificador en el mapa) 103	<small>MAPA-67</small> No. Mapa
1.- Datos Generales		2.- Datos específicos	
Fecha de la información: 14-JUN-16		Escolaridad: PREESCOLAR Nombre: TS'ANA (QUELITE)	
Localidad: SAN ANTONIO PUEBLO NUEVO <small>076</small> <small>Clave Localidad</small>		Tipo: PUBLICA Nivel:	
Sublocalidad: EL QUELITE <small>004</small> <small>Clave Sublocalidad</small>		Clave del centro de trabajo (CCT): 15DCC0172L Categoría: ESCUELA Responsable: PROFRA. VERONICA OSORIO RUBIO	
Categoría Administrativa: SUBDELEGACIÓN		Turno: MATUTINO Horario: 09:00 A 13:00	
Dirección: DOMICILIO CONOCIDO S/N		Aulas: 2 Alumnos: 25 Docentes: 1 Personal diverso: 0	
Teléfonos: 7222302631 CP:50670		Número de internos Instalaciones con las que cuenta:	

Municipio: SAN JOSE DEL RINCON <small>124</small> <small>Clave Municipio</small>		Número consecutivo (identificador en el mapa) 102	<small>MAPA-58</small> No. Mapa
1.- Datos Generales		2.- Datos específicos	
Fecha de la información: 07-JUN-16		Escolaridad: PRIMARIA Nombre: CUAHUTEMOC	
Localidad: SAN ANTONIO PUEBLO NUEVO <small>076</small> <small>Clave Localidad</small>		Tipo: PUBLICA Nivel:	
Sublocalidad: SAN ANTONIO PUEBLO NUEVO <small>000</small> <small>Clave Sublocalidad</small>		Clave del centro de trabajo (CCT): 15EPR0400V Categoría: ESCUELA Responsable: PROF. JOSE JUAN GONZALEZ REYES	
Categoría Administrativa: DELEGACIÓN		Turno: TIEMPO COMPLETO Horario: 08:00 A 16:00	
Dirección: DOMICILIO CONOCIDO S/N		Aulas: 18 Alumnos: 330 Docentes: 21 Personal diverso: 1	
Teléfonos: 7121341121 CP:50674		Número de internos Instalaciones con las que cuenta:	

Municipio: SAN JOSE DEL RINCON <small>124</small> <small>Clave Municipio</small>		Número consecutivo (identificador en el mapa) 104	<small>MAPA-67</small> No. Mapa
1.- Datos Generales		2.- Datos específicos	
Fecha de la información: 14-JUN-16		Escolaridad: PRIMARIA Nombre: TIERRA Y LIBERTAD	
Localidad: SAN ANTONIO PUEBLO NUEVO <small>076</small> <small>Clave Localidad</small>		Tipo: PUBLICA Nivel:	
Sublocalidad: EL QUELITE <small>004</small> <small>Clave Sublocalidad</small>		Clave del centro de trabajo (CCT): 15DPB0088C Categoría: ESCUELA Responsable: PROF. SERGIO ROMERO GARCIA	
Categoría Administrativa: SUBDELEGACIÓN		Turno: MATUTINO Horario: 09:00 A 14:00	
Dirección: DOMICILIO CONOCIDO S/N		Aulas: 4 Alumnos: 71 Docentes: 4 Personal diverso: 0	
Teléfonos: 7121502201 CP:50670		Número de internos Instalaciones con las que cuenta:	

Municipio: SAN JOSE DEL RINCON Clave Municipio: 124	Número consecutivo (identificador en el mapa) 105	MAPA-70 No. Mapa
1.- Datos Generales		
Fecha de la información: 18-JUN-16	2.- Datos específicos	
Localidad: RAMEJE Clave Localidad	Escolaridad: PRIMARIA Nombre: MIGUEL HIDALGO	
Sublocalidad: RAMEJE Clave Sublocalidad	Tipo: PUBLICA Nivel: Clave del centro de trabajo (CCT): 15EDR1556B Categoria: ESCUELA Responsable: PROF. ELIAS SANCHEZ ESQUIVEL	
Categoría Administrativa: SUBDELEGACIÓN	Turno: MATUTINO Horario: 09:00 A 14:00	
Dirección: DOMICILIO CONOCIDO S/N	Aulas: 12 Alumnos: 231 Docentes: 12 Personal diverso: 1	
Teléfonos: 7121525161 CP:50670	Número de internos Instalaciones con las que cuenta:	

Municipio: SAN JOSE DEL RINCON Clave Municipio: 124	Número consecutivo (identificador en el mapa) 107	MAPA-46 No. Mapa
1.- Datos Generales		
Fecha de la información: 10-JUN-16	2.- Datos específicos	
Localidad: YONDEJE DEL CEDRO Clave Localidad: 126	Escolaridad: PRIMARIA Nombre: EMILIANO ZAPATA	
Sublocalidad: YODEJE DEL CEDRO Clave Sublocalidad: 000	Tipo: PUBLICA Nivel: Clave del centro de trabajo (CCT): 15EPR2655I Categoria: ESCUELA Responsable: PROFRA. SANDRA HERNANDEZ HERNANDEZ	
Categoría Administrativa: DELEGACIÓN	Turno: TIEMPO COMPLETO Horario: 08:00 A 16:00	
Dirección: DOMICILIO CONOCIDO S/N YONDECE DEL CEDRO	Aulas: 12 Alumnos: 287 Docentes: 11 Personal diverso: 0	
Teléfonos: CP:50668	Número de internos Instalaciones con las que cuenta:	

Municipio: SAN JOSE DEL RINCON Clave Municipio: 124	Número consecutivo (identificador en el mapa) 106	MAPA-61 No. Mapa
1.- Datos Generales		
Fecha de la información: 03-JUN-16	2.- Datos específicos	
Localidad: LA CHISPA Clave Localidad: 013	Escolaridad: PRIMARIA Nombre: NIÑOS HEROES DE CHAPULTEPEC	
Sublocalidad: LA CHISPA Clave Sublocalidad: 000	Tipo: PUBLICA Nivel: Clave del centro de trabajo (CCT): 15EPR1697A Categoria: ESCUELA Responsable: PROFRA. MARIA VIRGINIA DARIO ZARATE	
Categoría Administrativa: DELEGACIÓN	Turno: MATUTINO Horario: 09:00 A 14:00	
Dirección: DOMICILIO CONOCIDO S/N LA CHISPA	Aulas: 6 Alumnos: 112 Docentes: 5 Personal diverso: 0	
Teléfonos: 7121553964 CP:50670	Número de internos Instalaciones con las que cuenta:	

Municipio: SAN JOSE DEL RINCON Clave Municipio: 124	Número consecutivo (identificador en el mapa) 108	MAPA-67 No. Mapa
1.- Datos Generales		
Fecha de la información: 14-JUN-16	2.- Datos específicos	
Localidad: EL DEPOSITO Clave Localidad: 022	Escolaridad: PRIMARIA Nombre: JUSTO SIERRA	
Sublocalidad: EL PINTAL BARRIO Clave Sublocalidad: 002	Tipo: PUBLICA Nivel: Clave del centro de trabajo (CCT): 15ERP1029J Categoria: ESCUELA Responsable: PROF. GREGORIO PEREZ DE JESUS	
Categoría Administrativa: DELEGACIÓN	Turno: MATUTINO Horario: 09:00 A 14:00	
Dirección: DOMICILIO CONOCIDO S/N EL PINTAL BARRIO	Aulas: 12 Alumnos: 297 Docentes: 12 Personal diverso: 4	
Teléfonos: 7121002793 CP:50675	Número de internos Instalaciones con las que cuenta:	

Municipio: SAN JOSE DEL RINCON <small>124</small> <small>Clave Municipio</small>		Número consecutivo (identificador en el mapa) 109	<small>MAPA-62</small> No. Mapa
1.- Datos Generales		2.- Datos específicos	
Fecha de la información: 02-JUN-16		Escolaridad: PRIMARIA Nombre: IGNACIO ZARAGOZA	
Localidad: EL DEPOSITO <small>022</small> <small>Clave Localidad</small>		Tipo: PUBLICA Nivel: Clave del centro de trabajo (CCT): 15EPR0906J	
Sublocalidad: SANTA JUANITA BARRIO <small>007</small> <small>Clave Sublocalidad</small>		Categoría: ESCUELA Responsable: PROF. ENRRIQUE LOPEZ SANCHEZ	
Categoría Administrativa: SUBDELEGACIÓN		Turno: MATUTINO Horario: 09:00 A 14:00	
Dirección: DOMICILIO CONOCIDO S/N SANTA JUANITA EL DEPOSITO		Aulas: 6 Alumnos: 367 Docentes: 7 Personal diverso: 2	
Teléfonos: CP:50670		Número de internos Instalaciones con las que cuenta:	

Municipio: SAN JOSE DEL RINCON <small>124</small> <small>Clave Municipio</small>		Número consecutivo (identificador en el mapa) 111	<small>MAPA-11</small> No. Mapa
1.- Datos Generales		2.- Datos específicos	
Fecha de la información: 02-JUN-16		Escolaridad: PRIMARIA Nombre: MIGUEL HIDALGO	
Localidad: SAN JERONIMO PILITAS <small>085</small> <small>Clave Localidad</small>		Tipo: PUBLICA Nivel: Clave del centro de trabajo (CCT): 15EPR0593Z	
Sublocalidad: SAN JERONIMO PILITAS <small>000</small> <small>Clave Sublocalidad</small>		Categoría: ESCUELA Responsable: PROF. MIGUEL ANGEL MARTINEZ REYES	
Categoría Administrativa: DELEGACIÓN		Turno: TIEMPO COMPLETO Horario: 08:00 A 16:00	
Dirección: DOMICILIO CONOCIDO S/N SAN JERONIMO PILITAS		Aulas: 3 Alumnos: 39 Docentes: 2 Personal diverso: 0	
Teléfonos: 7121131665 CP:51662		Número de internos Instalaciones con las que cuenta:	

Municipio: SAN JOSE DEL RINCON <small>124</small> <small>Clave Municipio</small>		Número consecutivo (identificador en el mapa) 110	<small>MAPA-30</small> No. Mapa
1.- Datos Generales		2.- Datos específicos	
Fecha de la información: 22-JUN-16		Escolaridad: PREESCOLAR Nombre: MACUILXOCHITZIN	
Localidad: CONCEPCION DEL MONTE <small>018</small> <small>Clave Localidad</small>		Tipo: PUBLICA Nivel: Clave del centro de trabajo (CCT): 15KJN0335E	
Sublocalidad: CONCEPCION DEL MONTE <small>000</small> <small>Clave Sublocalidad</small>		Categoría: ESCUELA Responsable: PROF. PABLO CORREA BASULTO	
Categoría Administrativa: DELEGACIÓN		Turno: MATUTINO Horario: 09:00 A 13:00	
Dirección: DOMICILIO CONOCIDO S/N CONCEPCION DEL MONTE		Aulas: 1 Alumnos: 19 Docentes: 3 Personal diverso: 0	
Teléfonos: CP:50660		Número de internos Instalaciones con las que cuenta:	

Municipio: SAN JOSE DEL RINCON <small>124</small> <small>Clave Municipio</small>		Número consecutivo (identificador en el mapa) 112	<small>MAPA-40</small> No. Mapa
1.- Datos Generales		2.- Datos específicos	
Fecha de la información: 22-JUN-16		Escolaridad: PRIMARIA Nombre: EMILIANO ZAPATA	
Localidad: FABRICA CONCEPCION <small>031</small> <small>Clave Localidad</small>		Tipo: PUBLICA Nivel: Clave del centro de trabajo (CCT): 15EPR0718Q	
Sublocalidad: FABRICA CONCEPCION <small>000</small> <small>Clave Sublocalidad</small>		Categoría: ESCUELA Responsable: PROFRA. MARISA GUADALUPE TELLEZ DIAZ	
Categoría Administrativa: DELEGACIÓN		Turno: TIEMPO COMPLETO Horario: 08:00 A 15:00	
Dirección: DOMICILIO CONOCIDO S/N FABRICA CONCEPCION		Aulas: 15 Alumnos: 372 Docentes: 14 Personal diverso: 1	
Teléfonos: 5539208189 CP:50666		Número de internos Instalaciones con las que cuenta:	

Municipio: <u>SAN JOSE DEL RINCON</u> <small>124</small> <small>Clave Municipio</small>		Número consecutivo (identificador en el mapa) 113	MAPA-25 No. Mapa
1.- Datos Generales		2.- Datos específicos	
Fecha de la información: 06-JUN-16		Escolaridad: PRIMARIA Nombre: NEZAHUALCOYOT	
Localidad: ROSA DE PALO AMARILLO <small>064</small> <small>Clave Localidad</small>		Tipo: PUBLICA Nivel: Clave del centro de trabajo (CCT): 15EBH0289F	
Sublocalidad: ROSA DE PALO AMARILLO <small>000</small> <small>Clave Sublocalidad</small>		Categoría: ESCUELA Responsable: PROFRA. ANA CRISTINA CASTILLO JUAREZ	
Categoría Administrativa: DELEGACIÓN		Turno: MATUTINO Horario: 09:00 A 13:00	
Dirección: DOMICILIO CONOCIDO S/N ROSA DE PALO AMARILLO		Aulas: 3 Alumnos: 18 Docentes: 2 Personal diverso: 0	
Teléfonos: CP:50663		Número de internos Instalaciones con las que cuenta:	

Municipio: <u>SAN JOSE DEL RINCON</u> <small>124</small> <small>Clave Municipio</small>		Número consecutivo (identificador en el mapa) 115	MAPA-42 No. Mapa
1.- Datos Generales		2.- Datos específicos	
Fecha de la información: 16-JUN-16		Escolaridad: PREESCOLAR Nombre: ANTONIO RUIZ PEREZ	
Localidad: LA TRINIDAD CONCEPCION <small>120</small> <small>Clave Localidad</small>		Tipo: PUBLICA Nivel: Clave del centro de trabajo (CCT): 15EJN1446F	
Sublocalidad: LA TRINIDAD CONCEPCION <small>000</small> <small>Clave Sublocalidad</small>		Categoría: ESCUELA Responsable: PROFRA. BEATRIZ BOBADILLA GARCIA	
Categoría Administrativa: DELEGACIÓN		Turno: MATUTINO Horario: 09:00 A 13:30	
Dirección: DOMICILIO CONOCIDO S/N SAN ISIDRO LA TININIDAD		Aulas: 3 Alumnos: 36 Docentes: 3 Personal diverso: 0	
Teléfonos: 7121500319 CP:50666		Número de internos Instalaciones con las que cuenta:	

Municipio: <u>SAN JOSE DEL RINCON</u> <small>124</small> <small>Clave Municipio</small>		Número consecutivo (identificador en el mapa) 114	MAPA-25 No. Mapa
1.- Datos Generales		2.- Datos específicos	
Fecha de la información: 06-JUN-16		Escolaridad: PREESCOLAR Nombre: OFTV NO.0577 OCTAVIO PAZ	
Localidad: PALO AMARILLO <small>055</small> <small>Clave Localidad</small>		Tipo: PUBLICA Nivel: Clave del centro de trabajo (CCT): 15ETV0590A	
Sublocalidad: PALO AMARILLO <small>000</small> <small>Clave Sublocalidad</small>		Categoría: ESCUELA Responsable: PROFE. VICENTE DE JESUS SALAZAR	
Categoría Administrativa: DELEGACIÓN		Turno: MATUTINO Horario: 08:00 A 14:30	
Dirección: DOMICILIO CONOCIDO S/N PALO AMARILLO		Aulas: 5 Alumnos: 86 Docentes: 5 Personal diverso: 0	
Teléfonos: CP:50660		Número de internos Instalaciones con las que cuenta:	

Municipio: <u>SAN JOSE DEL RINCON</u> <small>124</small> <small>Clave Municipio</small>		Número consecutivo (identificador en el mapa) 116	MAPA-64 No. Mapa
1.- Datos Generales		2.- Datos específicos	
Fecha de la información: 12-JUN-16		Escolaridad: PREESCOLAR Nombre: MIGUEL HIDALGO	
Localidad: SAN ANTONIO PUEBLO NUEVO <small>076</small> <small>Clave Localidad</small>		Tipo: PUBLICA Nivel: Clave del centro de trabajo (CCT): 15DPB0116Y	
Sublocalidad: BARRIO 44 SAN DIEGO <small>005</small> <small>Clave Sublocalidad</small>		Categoría: ESCUELA Responsable: PROF. CARLOS VARGAS MARTINEZ	
Categoría Administrativa: SUBDELEGACIÓN		Turno: MATUTINO Horario: 09:00 A 14:00	
Dirección: DOMICILIO CONOCIDO S/N BARRIO EL 44 SAN DIEGO		Aulas: 6 Alumnos: 123 Docentes: 8 Personal diverso: 1	
Teléfonos: 7121364826 CP:50670		Número de internos Instalaciones con las que cuenta:	

Municipio: SAN JOSE DEL RINCON Clave Municipio: 124	Número consecutivo (identificador en el mapa): 117	No. Mapa
1.- Datos Generales		
Fecha de la información: 16-JUN-16	2.- Datos específicos	
Localidad: MINITA DEL CEDRO Clave Localidad: 052	Escolaridad: PRIMARIA Nombre: ADOLFO LOPEZ MATEOS	
Sublocalidad: MINITA DEL CEDRO Clave Sublocalidad: 000	Tipo: PUBLICA Nivel: Clave del centro de trabajo (CCT): 15ERP0395Z	
Categoría Administrativa: DELEGACIÓN	Responsable: PROF. MARCO ANTONIO ARIAS DIONICIO	
Dirección: DOMICILIO CONOCIDO S/N MINITA DEL CEDRO	Turno: MATUTINO	
Teléfonos: CP:50665	Horario: 09:00 A 14:00	
	Aulas: 7	
	Alumnos: 216	
	Docentes: 7	
	Personal diverso: 1	
	Número de internos	
	Instalaciones con las que cuenta:	

Municipio: SAN JOSE DEL RINCON Clave Municipio: 124	Número consecutivo (identificador en el mapa): 119	MAPA-65 No. Mapa
1.- Datos Generales		
Fecha de la información: 10-JUN-16	2.- Datos específicos	
Localidad: SAN JUAN PALO SECO Clave Localidad: 093	Escolaridad: PRIMARIA Nombre: PROF. CAMERINO LARA CASTILLO	
Sublocalidad: SAN JUAN PALO SECO Clave Sublocalidad: 000	Tipo: PUBLICA Nivel: Clave del centro de trabajo (CCT): 15EPR4422J	
Categoría Administrativa: DELEGACIÓN	Responsable: PROF. JOSE MARCELINO CEDILLO GARCIA	
Dirección: DOMICILIO CONOCIDO S/N	Turno: MATUTINO	
Teléfonos: CP:50670	Horario: 09:00 A 14:00	
	Aulas: 4	
	Alumnos: 92	
	Docentes: 4	
	Personal diverso: 0	
	Número de internos	
	Instalaciones con las que cuenta:	

Municipio: SAN JOSE DEL RINCON Clave Municipio: 124	Número consecutivo (identificador en el mapa): 118	MAPA-21 No. Mapa
1.- Datos Generales		
Fecha de la información: 06-JUN-16	2.- Datos específicos	
Localidad: SANACOCHE EJIDO Clave Localidad: 071	Escolaridad: PRIMARIA Nombre: SOR JUANA INES DE LA CRUZ	
Sublocalidad: SANACOCHE EJIDO Clave Sublocalidad: 000	Tipo: PUBLICA Nivel: Clave del centro de trabajo (CCT): 15EPR2364T	
Categoría Administrativa: DELEGACIÓN	Responsable: PROF. ALBERTO VAZQUEZ SALAZAR	
Dirección: DOMICILIO CONOCIDO S/N SANACOCHE EJIDO	Turno: MATUTINO	
Teléfonos: 7151150927 CP:50660	Horario: 09:00 A 14:00	
	Aulas: 2	
	Alumnos: 32	
	Docentes: 2	
	Personal diverso: 0	
	Número de internos	
	Instalaciones con las que cuenta:	

Municipio: SAN JOSE DEL RINCON Clave Municipio: 124	Número consecutivo (identificador en el mapa): 120	MAPA-69 No. Mapa
1.- Datos Generales		
Fecha de la información: 16-JUN-16	2.- Datos específicos	
Localidad: EL DEPOSITO Clave Localidad: 022	Escolaridad: PRIMARIA Nombre: PROF. CARLOS HANK GONZALEZ	
Sublocalidad: PUENTECILLAS BARRIO Clave Sublocalidad: 004	Tipo: PUBLICA Nivel: Clave del centro de trabajo (CCT): 15EPR2875U	
Categoría Administrativa: SUBDELEGACIÓN	Responsable: PROF. SERGIO TELLEZ SANCHEZ	
Dirección: DOMICILIO CONOCIDO S/N	Turno: MATUTINO	
Teléfonos: CP:50670	Horario: 09:00 A 14:00	
	Aulas: 4	
	Alumnos: 94	
	Docentes: 4	
	Personal diverso: 0	
	Número de internos	
	Instalaciones con las que cuenta:	

Municipio: SAN JOSE DEL RINCON Clave Municipio: 124	Número consecutivo (identificador en el mapa): 121	MAPA-15 No. Mapa
1.- Datos Generales		
Fecha de la información: 26-JUN-16	2.- Datos específicos	
Localidad: PANCHO MAYA Clave Localidad: 056	Escolaridad: PRIMARIA Nombre: EMILIANO ZAPATA	
Sublocalidad: PANCHO MAYA Clave Sublocalidad: 000	Tipo: PUBLICA Nivel: Clave del centro de trabajo (CCT): Categoría: ESCUELA Responsable: PROFRA. MARIA SOLEDAD ESQUIVEL BERNAL	
Categoría Administrativa: DELEGACIÓN	Turno: MATUTINO Horario: 09:00 A 14:00 Aulas: 2 Alumnos: 21 Docentes: 1 Personal diverso: 0	
Dirección: DOMICILIO CONOCIDO S/N	Número de internos Instalaciones con las que cuenta:	
Teléfonos: CP:50660		

Municipio: SAN JOSE DEL RINCON Clave Municipio: 124	Número consecutivo (identificador en el mapa): 123	MAPA-6 No. Mapa
1.- Datos Generales		
Fecha de la información: 14-JUN-16	2.- Datos específicos	
Localidad: SAN MIGUEL DEL CENTRO Clave Localidad: 099	Escolaridad: PRIMARIA Nombre: MARGARITA MAZA DE JUAREZ	
Sublocalidad: SAN MIGUEL DEL CENTRO Clave Sublocalidad: 000	Tipo: PUBLICA Nivel: Clave del centro de trabajo (CCT): 15EPR4771M Categoría: ESCUELA Responsable: PROF. JULIO CORDOBA LOPEZ	
Categoría Administrativa: DELEGACION	Turno: MATUTINO Horario: 09:00 A 14:00 Aulas: 6 Alumnos: 210 Docentes: 6 Personal diverso: 0	
Dirección: CARR. PRINCIPAL A SAN MIGUEL DEL CENTRO	Número de internos Instalaciones con las que cuenta:	
Teléfonos: CP:50682		

Municipio: SAN JOSE DEL RINCON Clave Municipio: 124	Número consecutivo (identificador en el mapa): 122	MAPA-6 No. Mapa
1.- Datos Generales		
Fecha de la información: 14-JUN-16	2.- Datos específicos	
Localidad: SAN MIGUEL DEL CENTRO Clave Localidad: 099	Escolaridad: PRIMARIA Nombre: NUTSIRESE	
Sublocalidad: SAN MIGUEL DEL CENTRO Clave Sublocalidad: 000	Tipo: PUBLICA Nivel: Clave del centro de trabajo (CCT): 15DPB029IU Categoría: ESCUELA Responsable: PROF. MARTIN GUADARRAMA REYES	
Categoría Administrativa: DELEGACION	Turno: MATUTINO Horario: 09:00 A 14:00 Aulas: 3 Alumnos: 99 Docentes: 3 Personal diverso: 0	
Dirección: CARR. PRINCIPAL LA CUADRILLA - EL CAPULIN	Número de internos Instalaciones con las que cuenta:	
Teléfonos: CP:50682		

Municipio: SAN JOSE DEL RINCON Clave Municipio: 124	Número consecutivo (identificador en el mapa): 124	MAPA-4 No. Mapa
1.- Datos Generales		
Fecha de la información: 15-JUN-16	2.- Datos específicos	
Localidad: SAN MIGUEL DEL CENTRO Clave Localidad: 099	Escolaridad: PRIMARIA Nombre: PROFRA. TRINIDAD LOVERA CRUZ	
Sublocalidad: SAN MIGUEL DEL CENTRO Clave Sublocalidad: 000	Tipo: PUBLICA Nivel: Clave del centro de trabajo (CCT): 15EPR4833I Categoría: ESCUELA Responsable: PROFRA. CRISTINA GARCIA GARDUÑO	
Categoría Administrativa: DELEGACION	Turno: MATUTINO Horario: 09:00 A 14:00 Aulas: 2 Alumnos: 81 Docentes: 3 Personal diverso: 0	
Dirección: CARR. PRINCIPAL A LA PUERTA	Número de internos Instalaciones con las que cuenta:	
Teléfonos: CP:50680		

Municipio: <u>SAN JOSE DEL RINCON</u> <small>124</small> <small>Clave Municipio</small>		Número consecutivo (identificador en el mapa) 125	MAPA-4 No. Mapa
1.- Datos Generales		2.- Datos específicos	
Fecha de la información: 15-JUN-16		Escolaridad: PRIMARIA Nombre: EMILIANO ZAPATA	
Localidad: SAN MIGUEL DEL CENTRO <small>099</small> <small>Clave Localidad</small>		Tipo: PUBLICA Nivel: Clave del centro de trabajo (CCT): 15EPR1479N	
Sublocalidad: SAN MIGUEL DEL CENTRO <small>000</small> <small>Clave Sublocalidad</small>		Categoria: ESCUELA Responsable: PROF. ANCELMO RUIZ LOPEZ	
Categoría Administrativa: DELEGACION		Turno: MATUTINO Horario: 09:00 A 14:00	
Dirección: CARR. PRINCIPAL A SAN MIGUEL DEL CENTRO		Aulas: 12 Alumnos: 180 Docentes: 13 Personal diverso: 0	
Teléfonos: CP:50680		Número de internos Instalaciones con las que cuenta:	

Municipio: <u>SAN JOSE DEL RINCON</u> <small>124</small> <small>Clave Municipio</small>		Número consecutivo (identificador en el mapa) 127	MAPA-59 No. Mapa
1.- Datos Generales		2.- Datos específicos	
Fecha de la información: 11-ABR-16		Escolaridad: SECUNDARIA Nombre: ATXAYACATL	
Localidad: SAN ANTONIO PUEBLO NUEVO <small>076</small> <small>Clave Localidad</small>		Tipo: PUBLICA Nivel: Clave del centro de trabajo (CCT): 15DES0294V	
Sublocalidad: AGUA ZARCA <small>001</small> <small>Clave Sublocalidad</small>		Categoria: ESCUELA Responsable: PROF. ANTONIO ORDAZ LOPEZ	
Categoría Administrativa: SUBDELEGACION		Turno: MATUTINO Horario: 07:30 A 14:30	
Dirección: CARR. A AGUA ZARCA		Aulas: 7 Alumnos: 130 Docentes: 9 Personal diverso: 0	
Teléfonos: CP:50680		Número de internos Instalaciones con las que cuenta:	

Municipio: <u>SAN JOSE DEL RINCON</u> <small>124</small> <small>Clave Municipio</small>		Número consecutivo (identificador en el mapa) 126	MAPA-10 No. Mapa
1.- Datos Generales		2.- Datos específicos	
Fecha de la información: 15-JUN-16		Escolaridad: PRIMARIA Nombre: EMILIANO ZAPATA	
Localidad: SAN MIGUEL DEL CENTRO <small>099</small> <small>Clave Localidad</small>		Tipo: PUBLICA Nivel: Clave del centro de trabajo (CCT): 15EPT4106S	
Sublocalidad: SAN MIGUEL DEL CENTRO <small>000</small> <small>Clave Sublocalidad</small>		Categoria: ESCUELA Responsable: PROF. ANCELMO RUIZ LOPEZ	
Categoría Administrativa: DELEGACION		Turno: VESPERTINO Horario: 14:00 A 18:00	
Dirección: CARR. PRINCIPAL A SAN MIGUEL DEL CENTRO		Aulas: 12 Alumnos: 282 Docentes: 13 Personal diverso: 3	
Teléfonos: CP:50680		Número de internos Instalaciones con las que cuenta:	

Municipio: <u>SAN JOSE DEL RINCON</u> <small>124</small> <small>Clave Municipio</small>		Número consecutivo (identificador en el mapa) 128	MAPA-71 No. Mapa
1.- Datos Generales		2.- Datos específicos	
Fecha de la información: 16-MAY-16		Escolaridad: SECUNDARIA Nombre: PROF. AGRIPIN GARCIA ESTRADA	
Localidad: SAN ANTONIO PUEBLO NUEVO <small>076</small> <small>Clave Localidad</small>		Tipo: PUBLICA Nivel: Clave del centro de trabajo (CCT): 15EES1365E	
Sublocalidad: BARRIO 44 SAN DIEGO <small>005</small> <small>Clave Sublocalidad</small>		Categoria: ESCUELA Responsable: PROF. RAYMUNDO PINEDA CAMACHO	
Categoría Administrativa: SUBDELEGACION		Turno: MATUTINO Horario: 07:30 A 14:30	
Dirección: CARR. A BARRIO 44 SAN DIEGO		Aulas: 5 Alumnos: 54 Docentes: 7 Personal diverso: 0	
Teléfonos: CP:50670		Número de internos Instalaciones con las que cuenta:	

Municipio: <u>SAN JOSE DEL RINCON</u> <small>124</small> <small>Clave Municipio</small>		Número consecutivo (identificador en el mapa) 129	MAPA-71 No. Mapa
1.- Datos Generales		2.- Datos específicos	
Fecha de la información: 11-ABR-16		Escolaridad: PRIMARIA Nombre: MIGUEL HIDALGO Y COSTILLA	
Localidad: SAN ANTONIO PUEBLO NUEVO <small>076</small> <small>Clave Localidad</small>		Tipo: PUBLICA Nivel:	
Sublocalidad: BARRIO 44 SAN DIEGO <small>005</small> <small>Clave Sublocalidad</small>		Clave del centro de trabajo (CCT): Categoría: ESCUELA Responsable: PROF. CARLOS VARGAS MARTINEZ	
Categoría Administrativa: SUBDELEGACION		Turno: MATUTINO Horario: 09:00 A 14:00 Aulas: 7 Alumnos: 147 Docentes: 8 Personal diverso: 0	
Dirección: CARR. A BARRIO 44 SAN DIEGO		Número de internos Instalaciones con las que cuenta:	
Teléfonos: CP:50670			

Municipio: <u>SAN JOSE DEL RINCON</u> <small>124</small> <small>Clave Municipio</small>		Número consecutivo (identificador en el mapa) 131	MAPA-64 No. Mapa
1.- Datos Generales		2.- Datos específicos	
Fecha de la información: 04-JUN-16		Escolaridad: PRIMARIA Nombre: JOSEFA ORTIZ DE DOMINGUEZ	
Localidad: SAN ANTONIO PUEBLO NUEVO <small>076</small> <small>Clave Localidad</small>		Tipo: PUBLICA Nivel:	
Sublocalidad: SANTA ANA <small>006</small> <small>Clave Sublocalidad</small>		Clave del centro de trabajo (CCT): 15DPB0185U Categoría: ESCUELA Responsable: PROF. MANUEL MARTINEZ FLORES	
Categoría Administrativa: SUBDELEGACION		Turno: MATUTINO Horario: 09:00 A 14:00 Aulas: 5 Alumnos: 70 Docentes: 6 Personal diverso: 0	
Dirección: CARR. A SANTA ANA - SAN ANTONIO PUEBLO NUEVO		Número de internos Instalaciones con las que cuenta:	
Teléfonos: CP:50670			

Municipio: <u>SAN JOSE DEL RINCON</u> <small>124</small> <small>Clave Municipio</small>		Número consecutivo (identificador en el mapa) 130	MAPA-50 No. Mapa
1.- Datos Generales		2.- Datos específicos	
Fecha de la información: 02-JUN-16		Escolaridad: PRIMARIA Nombre: TIERRA Y LIBERTAD	
Localidad: SAN ANTONIO PUEBLO NUEVO <small>076</small> <small>Clave Localidad</small>		Tipo: PUBLICA Nivel:	
Sublocalidad: SAN ANTONIO PUEBLO NUEVO <small>000</small> <small>Clave Sublocalidad</small>		Clave del centro de trabajo (CCT): 15EPR2977R Categoría: ESCUELA Responsable: PROFRA. HERMELINDA CONCEPCION DURAN	
Categoría Administrativa: DELEGACION		Turno: MATUTINO Horario: 09:00 A 14:00 Aulas: 6 Alumnos: 93 Docentes: 7 Personal diverso: 0	
Dirección: CARR. A EL PINTADO - SAN ANTONIO PUEBLO NUEVO		Número de internos Instalaciones con las que cuenta:	
Teléfonos: CP:50670			

Municipio: <u>SAN JOSE DEL RINCON</u> <small>124</small> <small>Clave Municipio</small>		Número consecutivo (identificador en el mapa) 132	MAPA-59 No. Mapa
1.- Datos Generales		2.- Datos específicos	
Fecha de la información: 04-JUN-16		Escolaridad: PRIMARIA Nombre: 20 DE NOVIEMBRE	
Localidad: SAN ANTONIO PUEBLO NUEVO <small>076</small> <small>Clave Localidad</small>		Tipo: PUBLICA Nivel:	
Sublocalidad: AGUA ZARCA <small>001</small> <small>Clave Sublocalidad</small>		Clave del centro de trabajo (CCT): 15EPR1538M Categoría: ESCUELA Responsable: PROF. PEDRO GARIS GARCIA	
Categoría Administrativa: SUBDELEGACION		Turno: MATUTINO Horario: 09:00 A 14:00 Aulas: 8 Alumnos: 169 Docentes: 9 Personal diverso: 0	
Dirección: CARR. A AGUA ZARCA		Número de internos Instalaciones con las que cuenta:	
Teléfonos: CP:50670			

Municipio: <u>SAN JOSE DEL RINCON</u> <small>124</small> <small>Clave Municipio</small>		Número consecutivo (identificador en el mapa) 133	<small>MAPA-56</small> No. Mapa
1.- Datos Generales		2.- Datos específicos	
Fecha de la información: 02-JUN-16		Escolaridad: PRIMARIA Nombre: SOR JUANA INES DE LA CRUZ	
Localidad: LOS PINTADOS <small>058</small> <small>Clave Localidad</small>		Tipo: PUBLICA Nivel:	
Sublocalidad: LOS PINTADOS <small>000</small> <small>Clave Sublocalidad</small>		Clave del centro de trabajo (CCT): 15EPR0567L Categoría: ESCUELA Responsable: PROFRA. SONIA CRUZ RULFO	
Categoría Administrativa: DELEGACION		Turno: MATUTINO Horario: 09:00 A 14:00	
Dirección: CARR. A LOS PINTADOS		Aulas: 1 Alumnos: 11 Docentes: 2 Personal diverso: 0	
Teléfonos: CP:50670		Número de internos Instalaciones con las que cuenta:	

Municipio: <u>SAN JOSE DEL RINCON</u> <small>124</small> <small>Clave Municipio</small>		Número consecutivo (identificador en el mapa) 135	<small>MAPA-59</small> No. Mapa
1.- Datos Generales		2.- Datos específicos	
Fecha de la información: 21-JUN-16		Escolaridad: PREESCOLAR Nombre: CARLOS FUENTES	
Localidad: SAN ANTONIO PUEBLO NUEVO <small>076</small> <small>Clave Localidad</small>		Tipo: PUBLICA Nivel:	
Sublocalidad: AGUA ZARCA <small>001</small> <small>Clave Sublocalidad</small>		Clave del centro de trabajo (CCT): Categoría: ESCUELA Responsable: PROFRA. MARIA LETICIA DIAZ MORALES	
Categoría Administrativa: SUBDELEGACION		Turno: MATUTINO Horario: 09:00 A 13:00	
Dirección: CARR. A AGUA ZARCA - SAN ANTONIO PUEBLO NUEVO		Aulas: 2 Alumnos: 31 Docentes: 2 Personal diverso: 0	
Teléfonos: CP:50670		Número de internos Instalaciones con las que cuenta:	

Municipio: <u>SAN JOSE DEL RINCON</u> <small>124</small> <small>Clave Municipio</small>		Número consecutivo (identificador en el mapa) 134	<small>MAPA-64</small> No. Mapa
1.- Datos Generales		2.- Datos específicos	
Fecha de la información: 02-JUN-16		Escolaridad: PREESCOLAR Nombre: JUAN ESCUTIA	
Localidad: SAN ANTONIO PUEBLO NUEVO <small>076</small> <small>Clave Localidad</small>		Tipo: PUBLICA Nivel:	
Sublocalidad: SANTA ANA <small>006</small> <small>Clave Sublocalidad</small>		Clave del centro de trabajo (CCT): 15DCC0358Q Categoría: ESCUELA Responsable: PROFRA. REYNA REYES HERNANDEZ	
Categoría Administrativa: SUBDELEGACION		Turno: MATUTINO Horario: 09:00 A 13:00	
Dirección: CARR. A SANTA ANA - SAN ANTONIO PUEBLO NUEVO		Aulas: 2 Alumnos: 30 Docentes: 2 Personal diverso: 0	
Teléfonos: CP:50670		Número de internos Instalaciones con las que cuenta:	

Municipio: <u>SAN JOSE DEL RINCON</u> <small>124</small> <small>Clave Municipio</small>		Número consecutivo (identificador en el mapa) 136	<small>MAPA-71</small> No. Mapa
1.- Datos Generales		2.- Datos específicos	
Fecha de la información: 21-JUN-16		Escolaridad: PREESCOLAR Nombre: JAIME NUNO	
Localidad: SAN ANTONIO PUEBLO NUEVO <small>076</small> <small>Clave Localidad</small>		Tipo: PUBLICA Nivel:	
Sublocalidad: BARRIO 44 SAN DIEGO <small>001</small> <small>Clave Sublocalidad</small>		Clave del centro de trabajo (CCT): 15EJN2932E Categoría: ESCUELA Responsable: PROFRA. MATILDE CAMPOS GARDUÑO	
Categoría Administrativa: SUBDELEGACION		Turno: MATUTINO Horario: 09:00 A 13:30	
Dirección: CARR. A BARRIO 44 SAN DIEGO		Aulas: 1 Alumnos: 22 Docentes: 1 Personal diverso: 1	
Teléfonos: CP:50670		Número de internos Instalaciones con las que cuenta:	

Municipio: SAN JOSE DEL RINCON <small>124</small> <small>Clave Municipio</small>		Número consecutivo (identificador en el mapa) 137	MAPA-64 No. Mapa
1.- Datos Generales		2.- Datos específicos	
Fecha de la información: 21-JUN-16		Escolaridad: PREESCOLAR Nombre: "NUTSITJANTREJE" EL VENADITO	
Localidad: SAN ANTONIO PUEBLO NUEVO <small>076</small> <small>Clave Localidad</small>		Tipo: PUBLICA Nivel: Clave del centro de trabajo (CCT): 15DCC0385N	
Sublocalidad: LINDERO <small>002</small> <small>Clave Sublocalidad</small>		Categoría: ESCUELA Responsable: PROFRA. PETRA SERAPIO MARTINEZ	
Categoría Administrativa: SUBDELEGACION		Turno: MATUTINO Horario: 09:00 A 13:30	
Dirección: CARR. ALINDERO - SAN ANTONIO PUEBLO NUEVO		Aulas: 1 Alumnos: 21 Docentes: 1 Personal diverso: 1	
Teléfonos: CP:50670		Número de internos Instalaciones con las que cuenta:	

Municipio: SAN JOSE DEL RINCON <small>124</small> <small>Clave Municipio</small>		Número consecutivo (identificador en el mapa) 139	MAPA-67 No. Mapa
1.- Datos Generales		2.- Datos específicos	
Fecha de la información: 10-JUL-16		Escolaridad: PREESCOLAR Nombre: FELIPE VILLANUEVA	
Localidad: EL DEPOSITO <small>022</small> <small>Clave Localidad</small>		Tipo: PUBLICA Nivel: Clave del centro de trabajo (CCT): 15JN0267N	
Sublocalidad: EL PINTAL BARRIO <small>002</small> <small>Clave Sublocalidad</small>		Categoría: ESCUELA Responsable: PROFRA. MARIA DEL CARMEN ESQUIVEL	
Categoría Administrativa: SUBDELEGACION		Turno: MATUTINO Horario: 09:00 A 13:30	
Dirección: CARRETERA PRINCIPAL EL DEPOSITO EL PINTAL		Aulas: 4 Alumnos: 60 Docentes: 3 Personal diverso: 0	
Teléfonos: CP:50682		Número de internos Instalaciones con las que cuenta:	

Municipio: SAN JOSE DEL RINCON <small>124</small> <small>Clave Municipio</small>		Número consecutivo (identificador en el mapa) 138	MAPA-50 No. Mapa
1.- Datos Generales		2.- Datos específicos	
Fecha de la información: 14-JUL-16		Escolaridad: PREESCOLAR Nombre: "NUTSIXEPJE" LA PARIPOSITA	
Localidad: LOS PINTADOS <small>058</small> <small>Clave Localidad</small>		Tipo: PUBLICA Nivel: Clave del centro de trabajo (CCT):	
Sublocalidad: LOS PINTADOS <small>000</small> <small>Clave Sublocalidad</small>		Categoría: ESCUELA Responsable: PROFRA. JUANA CRUZ GONZALEZ	
Categoría Administrativa: DELEGACION		Turno: MATUTINO Horario: 09:00 A 13:30	
Dirección: CARR. A LOS PINTADOS		Aulas: 1 Alumnos: 17 Docentes: 1 Personal diverso: 0	
Teléfonos: CP:50670		Número de internos Instalaciones con las que cuenta:	

Municipio: SAN JOSE DEL RINCON <small>124</small> <small>Clave Municipio</small>		Número consecutivo (identificador en el mapa) 140	MAPA-62 No. Mapa
1.- Datos Generales		2.- Datos específicos	
Fecha de la información: 16-JUL-16		Escolaridad: PRIMARIA Nombre: GENERAL IGNACIO ZARAGOZA	
Localidad: EL DEPOSITO <small>022</small> <small>Clave Localidad</small>		Tipo: PUBLICA Nivel: Clave del centro de trabajo (CCT): 15EPR0906J	
Sublocalidad: BARRIO SANTA JUANITA <small>007</small> <small>Clave Sublocalidad</small>		Categoría: ESCUELA Responsable: PROFRE. ENRIQUE LOPEZ SANCHEZ	
Categoría Administrativa: DELEGACION		Turno: MATUTINO Horario: 09:00 A 14:00	
Dirección: CARRETERA PRINCIPAL EL DEPOSITO BARRIO SANTA JUANITA		Aulas: 7 Alumnos: 131 Docentes: 6 Personal diverso: 0	
Teléfonos: CP:50665		Número de internos Instalaciones con las que cuenta:	

Municipio: <u>SAN JOSE DEL RINCON</u> <small>124</small> <small>Clave Municipio</small>		Número consecutivo (identificador en el mapa) 141	MAPA-67 No. Mapa
1.- Datos Generales		2.- Datos específicos	
Fecha de la información: 14-JUL-16		Escolaridad: SECUNDARIA Nombre: MANUEL GOMEZ MARIN	
Localidad: EL DEPOSITO <small>022</small> <small>Clave Localidad</small>		Tipo: PUBLICA Nivel: Clave del centro de trabajo (CCT): 15EES12490	
Sublocalidad: EL PINTAL BARRIO <small>002</small> <small>Clave Sublocalidad</small>		Categoria: ESCUELA Responsable: PROFRE. ESTABAN GARCIA LEON	
Categoría Administrativa: DELEGACION		Turno: MATUTINO Horario: 09:00 A 14:10	
Dirección: CARRETERA PRINCIPAL EL DEPOSITO BARRIO SANTA JUANITA		Aulas: 3 Alumnos: 138 Docentes: 7 Personal diverso: 0	
Teléfonos: CP:50680		Número de internos Instalaciones con las que cuenta:	

Municipio: <u>SAN JOSE DEL RINCON</u> <small>124</small> <small>Clave Municipio</small>		Número consecutivo (identificador en el mapa) 143	MAPA-68 No. Mapa
1.- Datos Generales		2.- Datos específicos	
Fecha de la información: 18-JUN-16		Escolaridad: PREESCOLAR Nombre: JUAN ESCUTIA	
Localidad: SANTA ANA PUEBLO NUEVO <small>076</small> <small>Clave Localidad</small>		Tipo: PUBLICA Nivel: Clave del centro de trabajo (CCT): 15OCC0358Q	
Sublocalidad: SANTA ANA <small>006</small> <small>Clave Sublocalidad</small>		Categoria: ESCUELA Responsable: PROFRA. REYNA REYES HERNANDEZ	
Categoría Administrativa: SUBDELEGACION		Turno: MATUTINO Horario: 09:00 A 13:00	
Dirección: CARR. A SANTA ANA - SAN ANTONIO PUEBLO NUEVO		Aulas: 2 Alumnos: 17 Docentes: 2 Personal diverso: 0	
Teléfonos: 7121595614 CP:50670		Número de internos Instalaciones con las que cuenta:	

Municipio: <u>SAN JOSE DEL RINCON</u> <small>124</small> <small>Clave Municipio</small>		Número consecutivo (identificador en el mapa) 142	MAPA-42 No. Mapa
1.- Datos Generales		2.- Datos específicos	
Fecha de la información: 20-JUN-16		Escolaridad: PRIMARIA Nombre: PADRE DE LA REFORMA	
Localidad: TRINIDAD CONCEPCION <small>120</small> <small>Clave Localidad</small>		Tipo: PUBLICA Nivel: Clave del centro de trabajo (CCT): 15DPR0185W	
Sublocalidad: TRINIDAD CONCEPCIÓN <small>000</small> <small>Clave Sublocalidad</small>		Categoria: ESCUELA Responsable: PROF. OBER DE PAZ DE LUCIO	
Categoría Administrativa: DELEGACIÓN		Turno: COMPLETO Horario: 08:00 A 15:00	
Dirección: DOMICILIO CONOCIDO S/N TRINIDAD CONCEPCIÓN		Aulas: 12 Alumnos: 256 Docentes: 10 Personal diverso: 2	
Teléfonos: 7121804152 CP:50668		Número de internos Instalaciones con las que cuenta:	

Municipio: <u>SAN JOSE DEL RINCON</u> <small>124</small> <small>Clave Municipio</small>		Número consecutivo (identificador en el mapa) 144	MAPA-65 No. Mapa
1.- Datos Generales		2.- Datos específicos	
Fecha de la información: 17-JUN-16		Escolaridad: PREESCOLAR Nombre: JUAN ESCUTIA	
Localidad: SAN JUAN PALO SECO <small>076</small> <small>Clave Localidad</small>		Tipo: PUBLICA Nivel: Clave del centro de trabajo (CCT): 15KJN1329A	
Sublocalidad: SAN JUAN PALO SECO <small>001</small> <small>Clave Sublocalidad</small>		Categoria: ESCUELA Responsable: PROFRA. ESTELA MARCIAL GAZPAR	
Categoría Administrativa: DELEGACION		Turno: MATUTINO Horario: 09:00 A 13:00	
Dirección: DOMICILIO CONOCIDO S/N SAN JUAN PALO SECO		Aulas: 1 Alumnos: 12 Docentes: 1 Personal diverso: 0	
Teléfonos: 7121352261 CP:50676		Número de internos Instalaciones con las que cuenta:	

Municipio: SAN JOSE DEL RINCON <small>124</small> <small>Clave Municipio</small>		Número consecutivo (identificador en el mapa) 145	<small>MAPA-65</small> No. Mapa
1.- Datos Generales		2.- Datos específicos	
Fecha de la información: 17-JUN-16		Escolaridad: PRIMARIA Nombre: HERIBERTO ENRIQUEZ	
Localidad: SAN JUAN PALO SECO <small>076</small> <small>Clave Localidad</small>		Tipo: PUBLICA Nivel:	
Sublocalidad: LA MAGDALENA <small>003</small> <small>Clave Sublocalidad</small>		Clave del centro de trabajo (CCT): 15EPR4585R Categoría: ESCUELA Responsable: PROF. JOSE ALBERTO GONZALEZ GARCIA	
Categoría Administrativa: SUBDELEGACION		Turno: MATUTINO Horario: 09:00 A 14:00 Aulas: 4 Alumnos: 70 Docentes: 4 Personal diverso: 0	
Dirección: DOMICILIO CONOCIDO S/N LA MAGDALENA SAN JUAN PALO SECO		Número de internos Instalaciones con las que cuenta:	
Teléfonos: 7121503341 CP:50676			

Municipio: SAN JOSE DEL RINCON <small>124</small> <small>Clave Municipio</small>		Número consecutivo (identificador en el mapa) 147	<small>MAPA-68</small> No. Mapa
1.- Datos Generales		2.- Datos específicos	
Fecha de la información: 21-JUN-16		Escolaridad: PRIMARIA Nombre: NICOLAS BRAVO	
Localidad: LOS PINTADOS <small>058</small> <small>Clave Localidad</small>		Tipo: PUBLICA Nivel:	
Sublocalidad: LOS PINTADOS <small>000</small> <small>Clave Sublocalidad</small>		Clave del centro de trabajo (CCT): 15EPR1545W Categoría: ESCUELA Responsable: PROFRA. BLANCA ESTHELA CRUZ SANCHEZ	
Categoría Administrativa: DELEGACION		Turno: MATUTINO Horario: 09:00 A 14:00 Aulas: 4 Alumnos: 84 Docentes: 4 Personal diverso: 0	
Dirección: DOMICILIO CONOCIDO S/N LOS PINTADOS PUEBLO NUEVO		Número de internos Instalaciones con las que cuenta:	
Teléfonos: 7121157905 CP:50673			

Municipio: SAN JOSE DEL RINCON <small>124</small> <small>Clave Municipio</small>		Número consecutivo (identificador en el mapa) 146	<small>MAPA-55</small> No. Mapa
1.- Datos Generales		2.- Datos específicos	
Fecha de la información: 21-MAY-16		Escolaridad: PRIMARIA Nombre: JOSEFA ORTIZ DE DOMINGUEZ	
Localidad: SAN ANTONIO PUEBLO NUEVO <small>076</small> <small>Clave Localidad</small>		Tipo: PUBLICA Nivel:	
Sublocalidad: SANTA ANA <small>006</small> <small>Clave Sublocalidad</small>		Clave del centro de trabajo (CCT): 15DPB0185U Categoría: ESCUELA Responsable: PROFRA. ESMERALDA MORENO SEGUNDO	
Categoría Administrativa: SUBDELEGACION		Turno: MATUTINO Horario: 09:00 A 14:00 Aulas: 3 Alumnos: 81 Docentes: 6 Personal diverso: 0	
Dirección: DOMICILIO CONOCIDO S/N SANTA ANA - SAN ANTONIO PUEBLO NUEVO		Número de internos Instalaciones con las que cuenta:	
Teléfonos: 7121135695 CP:50670			

Municipio: SAN JOSE DEL RINCON <small>124</small> <small>Clave Municipio</small>		Número consecutivo (identificador en el mapa) 148	<small>MAPA-55</small> No. Mapa
1.- Datos Generales		2.- Datos específicos	
Fecha de la información: 21-MAY-16		Escolaridad: PRIMARIA Nombre: 16 DE SEPTIEMBRE	
Localidad: RANCHERIA LOS DOLORES <small>085</small> <small>Clave Localidad</small>		Tipo: PUBLICA Nivel:	
Sublocalidad: RANCHERIA LOS DOLORES <small>000</small> <small>Clave Sublocalidad</small>		Clave del centro de trabajo (CCT): 15EPR2876T Categoría: ESCUELA Responsable: PROF. GULLERMO GUTIERREZ CABALLOS	
Categoría Administrativa: DELEGACION		Turno: MATUTINO Horario: 09:00 A 14:00 Aulas: 3 Alumnos: 49 Docentes: 3 Personal diverso: 0	
Dirección: DOMICILIO CONOCIDO S/N RANCHERIA DE LOS DOLORES		Número de internos Instalaciones con las que cuenta:	
Teléfonos: 7121760848 CP:50670			

Municipio: SAN JOSE DEL RINCON <small>124</small> <small>Clave Municipio</small>		Número consecutivo (identificador en el mapa) 149	<small>MAPA-34</small> No. Mapa
1.- Datos Generales		2.- Datos específicos	
Fecha de la información: 19-MAY-16		Escolaridad: PRIMARIA Nombre: NARCISO MENDOZA	
Localidad: SAN JERONIMO DE LOS DOLORES <small>083</small> <small>Clave Localidad</small>		Tipo: PUBLICA Nivel: Clave del centro de trabajo (CCT): 15EPR1539L	
Sublocalidad: SAN JERONIMO DE LOS DOLORES <small>000</small> <small>Clave Sublocalidad</small>		Categoría: ESCUELA Responsable: PROFRA. EVA GARCIA MALDONADO	
Categoría Administrativa: DELEGACION		Turno: MATUTINO Horario: 09:00 A 14:00	
Dirección: DOMICILIO CONOCIDO S/N SAN JERONIMO DE LOS DOLORES		Aulas: 12 Alumnos: 366 Docentes: 13 Personal diverso: 4	
Teléfonos: CP:50689		Número de internos Instalaciones con las que cuenta:	

Municipio: SAN JOSE DEL RINCON <small>124</small> <small>Clave Municipio</small>		Número consecutivo (identificador en el mapa) 151	<small>MAPA-10</small> No. Mapa
1.- Datos Generales		2.- Datos específicos	
Fecha de la información: 21-ABR-16		Escolaridad: PRESCOLAR Nombre: ANTONIO MACHADO	
Localidad: SAN FRANCISCO DE LA LOMA <small>076</small> <small>Clave Localidad</small>		Tipo: PUBLICA Nivel: Clave del centro de trabajo (CCT): 15EJN0272Z	
Sublocalidad: SAN FRANCISCO DE LA LOMA <small>000</small> <small>Clave Sublocalidad</small>		Categoría: ESCUELA Responsable: PROFRA. MA. DEL CONSUELO SARMIENTO GONZALEZ	
Categoría Administrativa: DELEGACION		Turno: MATUTINO Horario: 08:45 A 13:30	
Dirección: DOMICILIO CONOCIDO S/N SAN FRANCISCO DE LA LOMA		Aulas: 3 Alumnos: 45 Docentes: 2 Personal diverso: 0	
Teléfonos: 7121715854 CP:50684		Número de internos Instalaciones con las que cuenta:	

Municipio: SAN JOSE DEL RINCON <small>124</small> <small>Clave Municipio</small>		Número consecutivo (identificador en el mapa) 150	<small>MAPA-44</small> No. Mapa
1.- Datos Generales		2.- Datos específicos	
Fecha de la información: 19-MAY-16		Escolaridad: BACHILLERATO, PREPARATORIA Nombre: CBT No. 2 SAN JOSE DEL RINCON	
Localidad: SAN MIGUEL AGUA BENDITA <small>097</small> <small>Clave Localidad</small>		Tipo: PUBLICA Nivel: Clave del centro de trabajo (CCT): 15FCT0155K	
Sublocalidad: SAN MIGUEL AGUA BENDITA <small>000</small> <small>Clave Sublocalidad</small>		Categoría: ESCUELA Responsable: PROF. RAUL CRUZ SANCHEZ	
Categoría Administrativa: DELEGACION		Turno: MATUTINO Horario: 08:00 A 15:00	
Dirección: DOMICILIO CONOCIDO S/N SAN MIGUEL AGUA BENDITA		Aulas: 3 Alumnos: 78 Docentes: 13 Personal diverso: 0	
Teléfonos: 7121189421 CP:50664		Número de internos Instalaciones con las que cuenta:	

Municipio: SAN JOSE DEL RINCON <small>124</small> <small>Clave Municipio</small>		Número consecutivo (identificador en el mapa) 152	<small>MAPA-44</small> No. Mapa
1.- Datos Generales		2.- Datos específicos	
Fecha de la información: 19-MAY-16		Escolaridad: SECUNDARIA Nombre: OFIC. No.0556 DR. MAXIMILIANO RUIZ CASTAÑEDA	
Localidad: SAN MIGUEL AGUA BENDITA <small>097</small> <small>Clave Localidad</small>		Tipo: PUBLICA Nivel: Clave del centro de trabajo (CCT): 15EES0873B	
Sublocalidad: SAN MIGUEL AGUA BENDITA <small>000</small> <small>Clave Sublocalidad</small>		Categoría: ESCUELA Responsable: PROF. JESUS SANCHEZ CARDENAS	
Categoría Administrativa: DELEGACION		Turno: MATUTINO Horario: 08:00 A 14:10	
Dirección: DOMICILIO CONOSIDO S/N SAN MIGUEL AGUA BENDITA		Aulas: 6 Alumnos: 268 Docentes: 15 Personal diverso: 0	
Teléfonos: CP:50665		Número de internos Instalaciones con las que cuenta:	

Municipio: <u>SAN JOSE DEL RINCON</u> <small>124</small> <small>Clave Municipio</small>		Número consecutivo (identificador en el mapa) 153	MAPA-44 No. Mapa
1.- Datos Generales		2.- Datos específicos	
Fecha de la información: 19-MAY-16		Escolaridad: PRIMARIA Nombre: LIC. BENITO JUAREZ	
Localidad: SAN MIGUEL AGUA BENDITA <small>097</small> <small>Clave Localidad</small>		Tipo: PUBLICA Nivel: Clave del centro de trabajo (CCT): 15EPR0404Q	
Sublocalidad: SAN MIGUEL AGUA BENDITA <small>000</small> <small>Clave Sublocalidad</small>		Categoría: ESCUELA Responsable: PROFRA. ELIZABETH RUIZ GARCIA	
Categoría Administrativa: DELEGACION		Turno: MATUTINO Horario: 08:00 A 16:00	
Dirección: DOMICILIO CONOSIDO S/N SAN MIGUEL AGUA BENDITA		Aulas: 18 Alumnos: 360 Docentes: 20 Personal diverso: 0	
Teléfonos: CP:50665		Número de internos Instalaciones con las que cuenta:	

Municipio: <u>SAN JOSE DEL RINCON</u> <small>124</small> <small>Clave Municipio</small>		Número consecutivo (identificador en el mapa) 155	MAPA-44 No. Mapa
1.- Datos Generales		2.- Datos específicos	
Fecha de la información: 19-MAY-16		Escolaridad: PRIMARIA Nombre: ESC. PRIM. ACAMAPICHTLI	
Localidad: SAN MIGUEL AGUA BENDITA <small>097</small> <small>Clave Localidad</small>		Tipo: PUBLICA Nivel: Clave del centro de trabajo (CCT): 15DPR3107L	
Sublocalidad: SAN MIGUEL AGUA BENDITA <small>000</small> <small>Clave Sublocalidad</small>		Categoría: ESCUELA Responsable: PROF. JOSE GUADALUPE MUSITO RAMIREZ	
Categoría Administrativa: DELEGACION		Turno: MATUTINO Horario: 08:30 A 13:30	
Dirección: DOMICILIO CONOCIDO S/N SAN MIGUEL AGUA BENDITA		Aulas: 7 Alumnos: 193 Docentes: 8 Personal diverso: 0	
Teléfonos: CP:50665		Número de internos Instalaciones con las que cuenta:	

Municipio: <u>SAN JOSE DEL RINCON</u> <small>124</small> <small>Clave Municipio</small>		Número consecutivo (identificador en el mapa) 154	MAPA-44 No. Mapa
1.- Datos Generales		2.- Datos específicos	
Fecha de la información: 19-MAY-16		Escolaridad: PRIMARIA Nombre: LIC. ALFREDO DEL MAZO GONZALEZ	
Localidad: SAN MIGUEL CHISDA <small>098</small> <small>Clave Localidad</small>		Tipo: PUBLICA Nivel: Clave del centro de trabajo (CCT): 15EPR2429M	
Sublocalidad: SAN MIGUEL CHISDA <small>000</small> <small>Clave Sublocalidad</small>		Categoría: ESCUELA Responsable: PROF. JOSE TRINIDAD SALAZAR CRUZ	
Categoría Administrativa: DELEGACION		Turno: MATUTINO Horario: 09:00 A 14:00	
Dirección: DOMICILIO CONOCIDO S/N SAN MIGUEL CHISDA		Aulas: 5 Alumnos: 64 Docentes: 3 Personal diverso: 0	
Teléfonos: CP:50667		Número de internos Instalaciones con las que cuenta:	

Municipio: <u>SAN JOSE DEL RINCON</u> <small>124</small> <small>Clave Municipio</small>		Número consecutivo (identificador en el mapa) 156	MAPA-44 No. Mapa
1.- Datos Generales		2.- Datos específicos	
Fecha de la información: 19-MAY-16		Escolaridad: PRESCOLAR Nombre: CARMEN JORDAN	
Localidad: SAN MIGUEL AGUA BENDITA <small>097</small> <small>Clave Localidad</small>		Tipo: PUBLICA Nivel: Clave del centro de trabajo (CCT): 15EJN0264Q	
Sublocalidad: SAN MIGUEL AGUA BENDITA <small>000</small> <small>Clave Sublocalidad</small>		Categoría: ESCUELA Responsable: PROFRA. ROCIO RODRIGUEZ GONZALEZ	
Categoría Administrativa: DELEGACION		Turno: MATUTINO Horario: 08:45 A 13:30	
Dirección: DOMICILIO CONOCIDO S/N SAN MIGUEL AGUA BENDITA		Aulas: 3 Alumnos: 46 Docentes: 2 Personal diverso: 0	
Teléfonos: CP:50665		Número de internos Instalaciones con las que cuenta:	

Municipio: <u>SAN JOSE DEL RINCON</u> <small>124</small> <small>Clave Municipio</small>		Número consecutivo (identificador en el mapa) 157	MAPA-55 No. Mapa
1.- Datos Generales		2.- Datos específicos	
Fecha de la información: 21-MAY-16		Escolaridad: PRESCOLAR Nombre: LIC. ISIDRO FABELA	
Localidad: EJIDO LOS PINTADOS <small>076</small> <small>Clave Localidad</small>		Tipo: PUBLICA Nivel:	
Sublocalidad: EJIDO LOS PINTADOS <small>003</small> <small>Clave Sublocalidad</small>		Clave del centro de trabajo (CCT): 15EJN4137V Categoría: ESCUELA Responsable: PROFRA. GRICEL BECERRIL SOLIS	
Categoría Administrativa: DELEGACION		Turno: MATUTINO Horario: 08:45 A 13:00 Aulas: 2 Alumnos: 11 Docentes: 1 Personal diverso: 0	
Dirección: DOMICILIO CONOCIDO S/N EJIDO LOS PINTADOS		Número de internos	
Teléfonos: 7121343849 CP:50673		Instalaciones con las que cuenta:	

Municipio: <u>SAN JOSE DEL RINCON</u> <small>124</small> <small>Clave Municipio</small>		Número consecutivo (identificador en el mapa) 159	MAPA-17 No. Mapa
1.- Datos Generales		2.- Datos específicos	
Fecha de la información: 21-ABR-16		Escolaridad: PRIMARIA Nombre: VASCO DE QUIROGA	
Localidad: SAN FRANCISCO DE LA LOMA <small>076</small> <small>Clave Localidad</small>		Tipo: PUBLICA Nivel:	
Sublocalidad: SAN FRANCISCO DE LA LOMA <small>000</small> <small>Clave Sublocalidad</small>		Clave del centro de trabajo (CCT): 15EPR1555C Categoría: ESCUELA Responsable: PROF. ISAAC NAVA CORTES	
Categoría Administrativa: DELEGACION		Turno: MATUTINO Horario: 09:00 A 14:00 Aulas: 12 Alumnos: 262 Docentes: 13 Personal diverso: 3	
Dirección: DOMICILIO CONOCIDO S/N SAN FRANCISCO DE LA LOMA		Número de internos	
Teléfonos: 7121151413 CP:50684		Instalaciones con las que cuenta:	

Municipio: <u>SAN JOSE DEL RINCON</u> <small>124</small> <small>Clave Municipio</small>		Número consecutivo (identificador en el mapa) 158	MAPA-58 No. Mapa
1.- Datos Generales		2.- Datos específicos	
Fecha de la información: 21-MAY-16		Escolaridad: PRESCOLAR Nombre: NICOLAS BRAVO	
Localidad: SAN ANTONIO PUEBLO NUEVO <small>076</small> <small>Clave Localidad</small>		Tipo: PUBLICA Nivel:	
Sublocalidad: SAN ANTONIO PUEBLO NUEVO <small>000</small> <small>Clave Sublocalidad</small>		Clave del centro de trabajo (CCT): 15EJN1022Z Categoría: ESCUELA Responsable: PROFRA.GRICELDA ODILON ESQUIVEL	
Categoría Administrativa: DELEGACION		Turno: MATUTINO Horario: 09:00 A 13:00 Aulas: 1 Alumnos: 25 Docentes: 1 Personal diverso: 0	
Dirección: DOMICILIO CONOCIDO S/N SAN ANTONIO PUEBLO NUEVO		Número de internos	
Teléfonos: CP:50670		Instalaciones con las que cuenta:	

Municipio: <u>SAN JOSE DEL RINCON</u> <small>124</small> <small>Clave Municipio</small>		Número consecutivo (identificador en el mapa) 160	MAPA-20 No. Mapa
1.- Datos Generales		2.- Datos específicos	
Fecha de la información: 22-ABR-16		Escolaridad: PRESCOLAR Nombre: JOAQUIN BARANDA	
Localidad: GUADALUPE DEL PEDREGAL <small>040</small> <small>Clave Localidad</small>		Tipo: PUBLICA Nivel:	
Sublocalidad: GUADALUPE DEL PEDREGAL <small>000</small> <small>Clave Sublocalidad</small>		Clave del centro de trabajo (CCT): 15EJN1020B Categoría: ESCUELA Responsable: PROFRA. IVETTE ANAYANCY MONRROY ROJAS	
Categoría Administrativa: DELEGACION		Turno: MATUTINO Horario: 08:45 A 13:30 Aulas: 1 Alumnos: 19 Docentes: 1 Personal diverso: 0	
Dirección: DOMICILIO CONOCIDO S/N GUADALUPE DEL PEDREGAL		Número de internos	
Teléfonos: CP:50684		Instalaciones con las que cuenta:	

Municipio: SAN JOSE DEL RINCON <small>124</small> <small>Clave Municipio</small>		Número consecutivo (identificador en el mapa) 161	<small>MAPA-42</small> No. Mapa
1.- Datos Generales		2.- Datos específicos	
Fecha de la información: 20-JUN-16		Escolaridad: PRIMARIA Nombre: PADRE DE LA REFORMA	
Localidad: LA TRINIDAD CONCEPCION <small>120</small> <small>Clave Localidad</small>		Tipo: PUBLICA Nivel: Clave del centro de trabajo (CCT): 15EPR1538M	
Sublocalidad: LA TRINIDAD CONCEPCION <small>000</small> <small>Clave Sublocalidad</small>		Categoria: ESCUELA Responsable: PROFE. DE PAZ DELUCIO OLBER	
Categoría Administrativa: DELEGACIÓN		Turno: COMPLETO Horario: 08:00 A 15:00	
Dirección: DOMICILIO CONOCIDO S/N LA TRINIDAD		Aulas: 12 Alumnos: 256 Docentes: 10 Personal diverso: 1	
Teléfonos: CP:50667		Número de internos Instalaciones con las que cuenta:	

Municipio: SAN JOSE DEL RINCON <small>124</small> <small>Clave Municipio</small>		Número consecutivo (identificador en el mapa) 163	<small>MAPA-49</small> No. Mapa
1.- Datos Generales		2.- Datos específicos	
Fecha de la información: 08-MAY-16		Escolaridad: SECUNDARIA Nombre:	
Localidad: JALTEPEC <small>046</small> <small>Clave Localidad</small>		Tipo: PUBLICA Nivel: Clave del centro de trabajo (CCT): 15EES1242V	
Sublocalidad: JALTEPEC <small>000</small> <small>Clave Sublocalidad</small>		Categoria: ESCUELA Responsable:	
Categoría Administrativa: DELEGACION		Turno: Horario:	
Dirección: DOMICILIO CONOCIDO S/N JALTEPEC		Aulas: Alumnos: Docentes: Personal diverso: Número de internos	
Teléfonos: 7121355042 CP:50667		Instalaciones con las que cuenta:	

Municipio: SAN JOSE DEL RINCON <small>124</small> <small>Clave Municipio</small>		Número consecutivo (identificador en el mapa) 162	<small>MAPA-49</small> No. Mapa
1.- Datos Generales		2.- Datos específicos	
Fecha de la información: 11-MAY-16		Escolaridad: PRESCOLAR Nombre: CARLOS MARIA BUSTAMANTE	
Localidad: JALTEPEC <small>046</small> <small>Clave Localidad</small>		Tipo: PUBLICA Nivel: Clave del centro de trabajo (CCT): 15EJN1287H	
Sublocalidad: LA PURISIMA JALTEPEC <small>003</small> <small>Clave Sublocalidad</small>		Categoria: ESCUELA Responsable: PROFE. SANTIAGO OCAMPO GUADALUPE	
Categoría Administrativa: SUBDELEGACION		Turno: MATUTINO Horario: 09:00 A 13:30	
Dirección: DOMICILIO CONOCIDO S/N JALTEPEC		Aulas: 2 Alumnos: 21 Docentes: 1 Personal diverso: 0	
Teléfonos: 7121010415 CP:50673		Número de internos Instalaciones con las que cuenta:	

Municipio: SAN JOSE DEL RINCON <small>124</small> <small>Clave Municipio</small>		Número consecutivo (identificador en el mapa) 164	<small>MAPA-16</small> No. Mapa
1.- Datos Generales		2.- Datos específicos	
Fecha de la información: 06-JUN-16		Escolaridad: TELEBACHILLERATO Nombre: TELEBACHILLERATO COMUNITARIO NUM. 167	
Localidad: CONCEPCION DE LA VENTA <small>077</small> <small>Clave Localidad</small>		Tipo: PUBLICA Nivel: Clave del centro de trabajo (CCT): 15ETK0167Y	
Sublocalidad: CONCEPCION DE LA VENTA <small>000</small> <small>Clave Sublocalidad</small>		Categoria: ESCUELA Responsable: PROFR. HUGO PORFIRIO HERNANDEZ	
Categoría Administrativa: DELEGACION		Turno: VESPERTINO Horario: 14:30 A 19:30	
Dirección: DOMICILIO CONOCIDO S/N CONCEPCION DE LA VENTA		Aulas: 2 Alumnos: 38 Docentes: 3 Personal diverso: 0	
Teléfonos: 7121086826 CP:50660		Número de internos Instalaciones con las que cuenta:	

Municipio: SAN JOSE DEL RINCON Clave Municipio: 124	Número consecutivo (identificador en el mapa) 165	MAPA-42 No. Mapa
1.- Datos Generales		
Fecha de la información: 06-JUN-16	2.- Datos específicos	
Localidad: TRINIDAD CONCEPCION Clave Localidad: 001	Escolaridad: TELEBACHILLERATO Nombre: TELEBACHILLERATO COMUNITARIO NUM. 168	
Sublocalidad: TRINIDAD CONCEPCION Clave Sublocalidad: 000	Tipo: PUBLICA Nivel: Clave del centro de trabajo (CCT): 15ETK0168X Categoría: ESCUELA Responsable: PROFR. LUCAS PASTOR PEREZ	
Categoría Administrativa: DELEGACION	Turno: VESPERTINO Horario: 14:30 A 19:31 Aulas: 2 Alumnos: 42 Docentes: 3 Personal diverso: 0	
Dirección: DOMICILIO CONOCIDO S/N TRINIDAD CONCEPCION	Número de internos Instalaciones con las que cuenta:	
Teléfonos: 0	CP:50666	

Municipio: SAN JOSE DEL RINCON Clave Municipio: 124	Número consecutivo (identificador en el mapa) 167	MAPA-3 No. Mapa
1.- Datos Generales		
Fecha de la información: 12-JUN-16	2.- Datos específicos	
Localidad: PATEMULA Clave Localidad: 033	Escolaridad: TELEBACHILLERATO Nombre: TELEBACHILLERATO COMUNITARIO NUM. 170	
Sublocalidad: PATEMULA Clave Sublocalidad: 000	Tipo: PUBLICA Nivel: Clave del centro de trabajo (CCT): 15ETK0170L Categoría: ESCUELA Responsable: ANGEL YAÑEZ LEGORRETA	
Categoría Administrativa: DELEGACION	Turno: VESPERTINO Horario: 14:30 A 19:33 Aulas: 2 Alumnos: 24 Docentes: 3 Personal diverso: 0	
Dirección: DOMICILIO CONOCIDO S/N PATEMULA	Número de internos Instalaciones con las que cuenta:	
Teléfonos: 7121884428	CP:50665	

Municipio: SAN JOSE DEL RINCON Clave Municipio: 124	Número consecutivo (identificador en el mapa) 166	MAPA-24 No. Mapa
1.- Datos Generales		
Fecha de la información: 16-JUN-16	2.- Datos específicos	
Localidad: PALO AMARILLO Clave Localidad: 123	Escolaridad: TELEBACHILLERATO Nombre: TELEBACHILLERATO COMUNITARIO NUM. 169	
Sublocalidad: PALO AMARILLO Clave Sublocalidad: 000	Tipo: PUBLICA Nivel: Clave del centro de trabajo (CCT): 15ETK0169W Categoría: ESCUELA Responsable: SHIRLEY GARDUÑO BASTIDA	
Categoría Administrativa: DELEGACION	Turno: VESPERTINO Horario: 14:30 A 19:32 Aulas: 2 Alumnos: 19 Docentes: 3 Personal diverso: 0	
Dirección: DOMICILIO CONOCIDO S/N PALO AMARILLO	Número de internos Instalaciones con las que cuenta:	
Teléfonos: 7121266221	CP:50670	

Municipio: SAN JOSE DEL RINCON Clave Municipio: 124	Número consecutivo (identificador en el mapa) 168	MAPA-32 No. Mapa
1.- Datos Generales		
Fecha de la información: 04-JUN-16	2.- Datos específicos	
Localidad: EL VALERIO Clave Localidad: 033	Escolaridad: TELEBACHILLERATO Nombre: TELEBACHILLERATO COMUNITARIO NUM. 407	
Sublocalidad: EL VALERIO Clave Sublocalidad: 000	Tipo: PUBLICA Nivel: Clave del centro de trabajo (CCT): 15ETK0407G Categoría: ESCUELA Responsable: EDUARDO BARTOLO PEDRAZA	
Categoría Administrativa: DELEGACION	Turno: VESPERTINO Horario: 14:30 A 19:34 Aulas: 2 Alumnos: 39 Docentes: 3 Personal diverso: 0	
Dirección: DOMICILIO CONOCIDO S/N EL VALERIO	Número de internos Instalaciones con las que cuenta:	
Teléfonos: 7121748318	CP:50660	

Municipio: SAN JOSE DEL RINCON Clave Municipio: 124	Número consecutivo (identificador en el mapa) 169	MAPA-70 No. Mapa
1.- Datos Generales		
Fecha de la información: 04-JUN-16	2.- Datos específicos	
Localidad: RAMEJE EJIDO EL DEPOSITO Clave Localidad: 033	Escolaridad: TELEBACHILLERATO Nombre: TELEBACHILLERATO COMUNITARIO NUM. 409	
Sublocalidad: RAMEJE EJIDO EL DEPOSITO Clave Sublocalidad: 000	Tipo: PUBLICA Nivel: Clave del centro de trabajo (CCT): 15ETK0409E Categoria: ESCUELA Responsable: JUVENTINO MORENO CONSUELO	
Categoría Administrativa: DELEGACION	Turno: VESPERTINO Horario: 14:30 A 19:35 Aulas: 2 Alumnos: 58 Docentes: 3 Personal diverso: 0	
Dirección: DOMICILIO CONOCIDO S/N RAMEJE EJIDO EL DEPOSITO	Número de internos Instalaciones con las que cuenta:	
Teléfonos: CP:50670		

Municipio: SAN JOSE DEL RINCON Clave Municipio: 124	Número consecutivo (identificador en el mapa) 171	MAPA-57 No. Mapa
1.- Datos Generales		
Fecha de la información: 16-JUN-16	2.- Datos específicos	
Localidad: SAN JOAQUIN LAMILLAS Clave Localidad: 043	Escolaridad: TELEBACHILLERATO Nombre: TELEBACHILLERATO COMUNITARIO NUM. 411	
Sublocalidad: SAN JOAQUIN LAMILLAS Clave Sublocalidad: 000	Tipo: PUBLICA Nivel: Clave del centro de trabajo (CCT): 15ETK0411T Categoria: ESCUELA Responsable: ISRAEL MUNGUIA MORENO	
Categoría Administrativa: DELEGACION	Turno: VESPERTINO Horario: 14:30 A 19:37 Aulas: 2 Alumnos: 24 Docentes: 5 Personal diverso: 0	
Dirección: DOMICILIO CONOCIDO S/N SAN JOAQUIN LAMILLAS	Número de internos Instalaciones con las que cuenta:	
Teléfonos: 0 CP:50660		

Municipio: SAN JOSE DEL RINCON Clave Municipio: 124	Número consecutivo (identificador en el mapa) 170	MAPA-52 No. Mapa
1.- Datos Generales		
Fecha de la información: 10-JUN-16	2.- Datos específicos	
Localidad: LA MESA Clave Localidad: 058	Escolaridad: TELEBACHILLERATO Nombre: TELEBACHILLERATO COMUNITARIO NUM. 410	
Sublocalidad: LA MESA Clave Sublocalidad: 000	Tipo: PUBLICA Nivel: Clave del centro de trabajo (CCT): 15ETK0410U Categoria: ESCUELA Responsable: GRISSEL HERNANDEZ GARCIA	
Categoría Administrativa: DELEGACION	Turno: VESPERTINO Horario: 14:30 A 19:36 Aulas: 2 Alumnos: 56 Docentes: 4 Personal diverso: 0	
Dirección: DOMICILIO CONOCIDO LA MESA	Número de internos Instalaciones con las que cuenta:	
Teléfonos: 7121073143 CP:50670		

Municipio: SAN JOSE DEL RINCON Clave Municipio: 124	Número consecutivo (identificador en el mapa) 172	MAPA-34 No. Mapa
1.- Datos Generales		
Fecha de la información: 26-JUN-16	2.- Datos específicos	
Localidad: JERONIMO DE LOS DOLORES Clave Localidad: 069	Escolaridad: TELEBACHILLERATO Nombre: TELEBACHILLERATO COMUNITARIO NUM. 412	
Sublocalidad: JERONIMO DE LOS DOLORES Clave Sublocalidad: 000	Tipo: PUBLICA Nivel: Clave del centro de trabajo (CCT): 15ETK0412S Categoria: ESCUELA Responsable: MARIA DE JESUS ALVAREZ RODRIGUEZ	
Categoría Administrativa: DELEGACION	Turno: VESPERTINO Horario: 14:30 A 19:38 Aulas: 2 Alumnos: 35 Docentes: 3 Personal diverso: 0	
Dirección: DOMICILIO CONOCIDO S/N JERONIMO DE LOS DOLORES	Número de internos Instalaciones con las que cuenta:	
Teléfonos: 7121643566 CP:50682		

Municipio: SAN JOSE DEL RINCON <small>124</small> <small>Clave Municipio</small>		Número consecutivo (identificador en el mapa) 173	<small>MAPA-173</small> No. Mapa
1.- Datos Generales		2.- Datos específicos	
Fecha de la información: 14-JUN-16		Escolaridad: TELEBACHILLERATO Nombre: TELEBACHILLERATO COMUNITARIO NUM. 413	
Localidad: SAN FRANCISCO DE LA LOMA <small>069</small> <small>Clave Localidad</small>		Tipo: PUBLICA Nivel: Clave del centro de trabajo (CCT): 15ETK0413R	
Sublocalidad: SAN FRANCISCO DE LA LOMA <small>000</small> <small>Clave Sublocalidad</small>		Categoría: ESCUELA Responsable: DULCE ESTRELLA BERNAL NAVA	
Categoría Administrativa: DELEGACION		Turno: VESPERTINO Horario: 14:30 A 19:39	
Dirección: DOMICILIO CONOCIDO S/N SAN FRANCISCO DE LA LOMA		Aulas: 2 Alumnos: 36 Docentes: 3 Personal diverso: 0	
Teléfonos: 7121713069 CP:50682		Número de internos Instalaciones con las que cuenta:	

Municipio: SAN JOSE DEL RINCON <small>124</small> <small>Clave Municipio</small>		Número consecutivo (identificador en el mapa) 175	<small>MAPA-10</small> No. Mapa
1.- Datos Generales		2.- Datos específicos	
Fecha de la información: 15-JUN-16		Escolaridad: TELEBACHILLERATO Nombre: TELEBACHILLERATO COMUNITARIO NUM. 415	
Localidad: SAN MIGUEL DEL CENTRO <small>069</small> <small>Clave Localidad</small>		Tipo: PUBLICA Nivel: Clave del centro de trabajo (CCT): 15ETK0415P	
Sublocalidad: SAN MIGUEL DEL CENTRO <small>000</small> <small>Clave Sublocalidad</small>		Categoría: ESCUELA Responsable: JOSE EMMANUEL PEREZ MONDRAGON	
Categoría Administrativa: DELEGACION		Turno: VESPERTINO Horario: 14:30 A 19:41	
Dirección: DOMICILIO CONOCIDO S/N SAN MIGUEL DEL CENTRO		Aulas: 2 Alumnos: 22 Docentes: 3 Personal diverso: 0	
Teléfonos: 7121377737 CP:50680		Número de internos Instalaciones con las que cuenta:	

Municipio: SAN JOSE DEL RINCON <small>124</small> <small>Clave Municipio</small>		Número consecutivo (identificador en el mapa) 174	<small>MAPA-44</small> No. Mapa
1.- Datos Generales		2.- Datos específicos	
Fecha de la información: 14-JUN-16		Escolaridad: TELEBACHILLERATO Nombre: TELEBACHILLERATO COMUNITARIO NUM. 414	
Localidad: SAN MIGUEL AGUA BENDITA <small>069</small> <small>Clave Localidad</small>		Tipo: PUBLICA Nivel: Clave del centro de trabajo (CCT): 15ETK0414Q	
Sublocalidad: SAN MIGUEL AGUA BENDITA <small>000</small> <small>Clave Sublocalidad</small>		Categoría: ESCUELA Responsable: BIANCA EYMI CAMPUZANO SALINAS	
Categoría Administrativa: DELEGACION		Turno: VESPERTINO Horario: 14:30 A 19:40	
Dirección: DOMICILIO CONOCIDO S/N SAN MIGUEL AGUA BENDITA		Aulas: 2 Alumnos: 38 Docentes: 3 Personal diverso: 0	
Teléfonos: 7121549799 CP:50680		Número de internos Instalaciones con las que cuenta:	

Municipio: SAN JOSE DEL RINCON <small>124</small> <small>Clave Municipio</small>		Número consecutivo (identificador en el mapa) 176	<small>MAPA-2</small> No. Mapa
1.- Datos Generales		2.- Datos específicos	
Fecha de la información: 15-JUN-16		Escolaridad: TELEBACHILLERATO Nombre: TELEBACHILLERATO COMUNITARIO NUM. 416	
Localidad: LA SOLEDAD EL GUARDA <small>041</small> <small>Clave Localidad</small>		Tipo: PUBLICA Nivel: Clave del centro de trabajo (CCT): 15ETK0416O	
Sublocalidad: LA SOLEDAD EL GUARDA <small>000</small> <small>Clave Sublocalidad</small>		Categoría: ESCUELA Responsable: EDGAR GARCIA ARELLANO	
Categoría Administrativa: DELEGACION		Turno: VESPERTINO Horario: 14:30 A 19:42	
Dirección: DOMICILIO CONOCIDO S/N LA SOLEDAD EL GUARDA		Aulas: 2 Alumnos: 15 Docentes: 3 Personal diverso: 0	
Teléfonos: CP:50680		Número de internos Instalaciones con las que cuenta:	

Municipio: SAN JOSE DEL RINCON Clave Municipio: 124	Número consecutivo (identificador en el mapa): 177	MAPA-5 No. Mapa
1.- Datos Generales		
Fecha de la información: 15-JUN-16	2.- Datos específicos	
Localidad: BARRIO CANOAS GUARDA LA LAGUNITA Clave Localidad: 089	Escolaridad: TELEBACHILLERATO Nombre: TELEBACHILLERATO COMUNITARIO NUM. 417	
Sublocalidad: BARRIO CANOAS GUARDA LA LAGUNITA Clave Sublocalidad: 000	Tipo: PUBLICA Nivel: Clave del centro de trabajo (CCT): 15ETK0417N Categoría: ESCUELA Responsable: MARTIN REYES CARRIAGA	
Categoría Administrativa: DELEGACION	Turno: VESPERTINO Horario: 14:30 A 19:43 Aulas: 2 Alumnos: 42 Docentes: 3 Personal diverso: 0	
Dirección: DOMICILIO CONOCIDO S/N BARRIO CANOAS GUARDA LA LAGUNITA	Número de internos Instalaciones con las que cuenta:	
Teléfonos: CP:50680		

Municipio: SAN JOSE DEL RINCON Clave Municipio: 124	Número consecutivo (identificador en el mapa): 179	MAPA-1 No. Mapa
1.- Datos Generales		
Fecha de la información: 16-MAY-16	2.- Datos específicos	
Localidad: ROSA DE LA PALMA Clave Localidad: 089	Escolaridad: TELEBACHILLERATO Nombre: TELEBACHILLERATO COMUNITARIO NUM. 419	
Sublocalidad: ROSA DE LA PALMA Clave Sublocalidad: 000	Tipo: PUBLICA Nivel: Clave del centro de trabajo (CCT): 15ETK0419L Categoría: ESCUELA Responsable: IVAN RAFAEL HERNANDEZ	
Categoría Administrativa: DELEGACION	Turno: VESPERTINO Horario: 14:30 A 19:45 Aulas: 2 Alumnos: 22 Docentes: 3 Personal diverso: 0	
Dirección: DOMICILIO CONOCIDO S/N ROSA DE LA PALMA	Número de internos Instalaciones con las que cuenta:	
Teléfonos: 7225733476 CP:50670		

Municipio: SAN JOSE DEL RINCON Clave Municipio: 124	Número consecutivo (identificador en el mapa): 178	MAPA-72 No. Mapa
1.- Datos Generales		
Fecha de la información: 11-ABR-16	2.- Datos específicos	
Localidad: PUNDEREJE EL DEPOSITO Clave Localidad: 089	Escolaridad: TELEBACHILLERATO Nombre: TELEBACHILLERATO COMUNITARIO NUM. 418	
Sublocalidad: PUNDEREJE EL DEPOSITO Clave Sublocalidad: 000	Tipo: PUBLICA Nivel: Clave del centro de trabajo (CCT): 15ETK0418M Categoría: ESCUELA Responsable: FLOR ANDRADE MORENO	
Categoría Administrativa: DELEGACIÓN	Turno: VESPERTINO Horario: 14:30 A 19:44 Aulas: 2 Alumnos: 32 Docentes: 3 Personal diverso: 0	
Dirección: DOMICILIO CONOCIDO S/N PUNDEREJE EL DEPOSITO	Número de internos Instalaciones con las que cuenta:	
Teléfonos: CP:50670		

Municipio: SAN JOSE DEL RINCON Clave Municipio: 124	Número consecutivo (identificador en el mapa): 180	MAPA-11 No. Mapa
1.- Datos Generales		
Fecha de la información: 11-ABR-16	2.- Datos específicos	
Localidad: SAN JERONIMO PILITAS Clave Localidad: 089	Escolaridad: TELEBACHILLERATO Nombre: TELEBACHILLERATO COMUNITARIO NUM. 420	
Sublocalidad: SAN JERONIMO PILITAS Clave Sublocalidad: 000	Tipo: PUBLICA Nivel: Clave del centro de trabajo (CCT): 15ETK0420A Categoría: ESCUELA Responsable: MARIA CONCEPCION BLAS LOPEZ	
Categoría Administrativa: DELEGACION	Turno: VESPERTINO Horario: 14:30 A 19:46 Aulas: 2 Alumnos: 25 Docentes: 3 Personal diverso: 0	
Dirección: DOMICILIO CONOCIDO S/N SAN JERONIMO PILITAS	Número de internos Instalaciones con las que cuenta:	
Teléfonos: CP:50670		

Municipio: <u>SAN JOSE DEL RINCON</u> <small>124</small> <small>Clave Municipio</small>		Número consecutivo (identificador en el mapa) 181	MAPA-54 No. Mapa
1.- Datos Generales		2.- Datos específicos	
Fecha de la información: 02-JUN-16		Escolaridad: TELEBACHILLERATO Nombre: TELEBACHILLERATO COMUNITARIO NUM. 421	
Localidad: SANTIAGO GIGANTE JALTEPEC <small>018</small> <small>Clave Localidad</small>		Tipo: PUBLICA Nivel: Clave del centro de trabajo (CCT): 15ETK0421Z	
Sublocalidad: SANTIAGO GIGANTE JALTEPEC <small>000</small> <small>Clave Sublocalidad</small>		Categoría: ESCUELA Responsable: OSCAR GALINDO SEGUNDO	
Categoría Administrativa: DELEGACION		Turno: VESPERTINO Horario: 14:30 A 19:47	
Dirección: DOMICILIO CONOCIDO S/N SANTIAGO GIGANTE JALTEPEC		Aulas: 2 Alumnos: 19 Docentes: 3 Personal diverso: 0	
Teléfonos: 0 CP:50680		Número de internos Instalaciones con las que cuenta:	

Municipio: <u>SAN JOSE DEL RINCON</u> <small>124</small> <small>Clave Municipio</small>		Número consecutivo (identificador en el mapa) 183	MAPA-44 No. Mapa
1.- Datos Generales		2.- Datos específicos	
Fecha de la información: 04-JUN-16		Escolaridad: BACHILLERATO TEC. Nombre: CBT NUM. 2	
Localidad: SAN MIGUEL AGUA BENDITA <small>097</small> <small>Clave Localidad</small>		Tipo: PUBLICA Nivel: Clave del centro de trabajo (CCT): 15ECT0155K	
Sublocalidad: SAN MIGUEL AGUA BENDITA <small>000</small> <small>Clave Sublocalidad</small>		Categoría: ESCUELA Responsable: RAUL CRUZ SANCHEZ	
Categoría Administrativa: DELEGACION		Turno: MATUTINO Horario: 08:00 A 16:01	
Dirección: DOMICILIO CONOCIDO S/N SAN MIGUEL AGUA BENDITA		Aulas: 6 Alumnos: 216 Docentes: 9 Personal diverso: 0	
Teléfonos: 7121189421 CP:50684		Número de internos Instalaciones con las que cuenta:	

Municipio: <u>SAN JOSE DEL RINCON</u> <small>124</small> <small>Clave Municipio</small>		Número consecutivo (identificador en el mapa) 182	MAPA-7 No. Mapa
1.- Datos Generales		2.- Datos específicos	
Fecha de la información: 02-JUN-16		Escolaridad: BACHILLERATO TEC. Nombre: CBT NUM. 1	
Localidad: BARRIO LOMA BONITA GUARDA LA LAGUNITA <small>087</small> <small>Clave Localidad</small>		Tipo: PUBLICA Nivel: Clave del centro de trabajo (CCT): 15ECT0154L	
Sublocalidad: BARRIO LOMA BONITA GUARDA LA LAGUNITA <small>002</small> <small>Clave Sublocalidad</small>		Categoría: ESCUELA Responsable: ALDO JOAQUIN RODRIGUEZ GONZALEZ	
Categoría Administrativa: DELEGACION		Turno: MATUTINO Horario: 08:00 A 16:00	
Dirección: DOMICILIO CONOCIDO S/N BARRIO LOMA BONITA GUARDA LA LAGUNITA		Aulas: 4 Alumnos: 126 Docentes: 8 Personal diverso: 0	
Teléfonos: 7121186285 CP:50664		Número de internos Instalaciones con las que cuenta:	

Municipio: <u>SAN JOSE DEL RINCON</u> <small>124</small> <small>Clave Municipio</small>		Número consecutivo (identificador en el mapa) 184	MAPA-62 No. Mapa
1.- Datos Generales		2.- Datos específicos	
Fecha de la información: 04-JUN-16		Escolaridad: BACHILLERATO GRAL. Nombre: COBAEM N°29	
Localidad: BARRIO SAN JUAN PALO SECO <small>002</small> <small>Clave Localidad</small>		Tipo: PUBLICA Nivel: Clave del centro de trabajo (CCT): 15ECB0040U	
Sublocalidad: BARRIO SAN JUAN PALO SECO <small>002</small> <small>Clave Sublocalidad</small>		Categoría: ESCUELA Responsable: MTR. PEDRO HUGO ESPIRITUSANTO ACHO	
Categoría Administrativa: DELEGACION		Turno: MATUTINO Horario: 08:00 A 14:02	
Dirección: DOMICILIO CONOCIDO S/N BARRIO SAN JUAN PALO SECO		Aulas: 8 Alumnos: 136 Docentes: 5 Personal diverso: 0	
Teléfonos: 7224001954 CP:50665		Número de internos Instalaciones con las que cuenta:	

Municipio: <u>SAN JOSE DEL RINCON</u> <small>124</small> <small>Clave Municipio</small>		Número consecutivo (identificador en el mapa) 185	MAPA-36 No. Mapa
1.- Datos Generales		2.- Datos específicos	
Fecha de la información: 02-JUN-16		Escolaridad: BACHILLERATO TECNOLOGICO Nombre: CECYTEM	
Localidad: SAN JOAQUIN DEL MONTE <small>031</small> <small>Clave Localidad</small>		Tipo: PUBLICA Nivel: Clave del centro de trabajo (CCT): 15ETC0033Z	
Sublocalidad: SAN JOAQUIN DEL MONTE <small>001</small> <small>Clave Sublocalidad</small>		Categoría: ESCUELA Responsable: C. P. JESUS BARTOLO ARCOS	
Categoría Administrativa: DELEGACION		Turno: MATUTINO Horario: 07:00 A 19:30	
Dirección: DOMICILIO CONOCIDO S/N SAN JOAQUIN DEL MONTE		Aulas: 28 Alumnos: 986 Docentes: 32 Personal diverso: 0	
Teléfonos: 0 CP:50665		Número de internos Instalaciones con las que cuenta:	

Municipio: <u>SAN JOSE DEL RINCON</u> <small>124</small> <small>Clave Municipio</small>		Número consecutivo (identificador en el mapa) 187	MAPA-53 No. Mapa
1.- Datos Generales		2.- Datos específicos	
Fecha de la información: 21-JUN-16		Escolaridad: BACHILLERATO GRAL. Nombre: EPO NUM. 215	
Localidad: YONDECE EL GRANDE <small>001</small> <small>Clave Localidad</small>		Tipo: PUBLICA Nivel: Clave del centro de trabajo (CCT): 15EBH0400K	
Sublocalidad: YONDECE EL GRANDE <small>006</small> <small>Clave Sublocalidad</small>		Categoría: ESCUELA Responsable: JAVIER ALCANTARA NUÑEZ	
Categoría Administrativa: DELEGACION		Turno: MATUTINO Horario: 08:00 A 16:05	
Dirección: DOMICILIO CONOCIDO S/N YONDECE EL GRANDE		Aulas: 12 Alumnos: 487 Docentes: 8 Personal diverso: 0	
Teléfonos: 7751558255 CP:50665		Número de internos Instalaciones con las que cuenta:	

Municipio: <u>SAN JOSE DEL RINCON</u> <small>124</small> <small>Clave Municipio</small>		Número consecutivo (identificador en el mapa) 186	MAPA-58 No. Mapa
1.- Datos Generales		2.- Datos específicos	
Fecha de la información: 02-JUN-16		Escolaridad: BACHILLERATO GRAL. Nombre: EPO NUM. 156	
Localidad: SAN ANTONIO PUEBLO NUEVO <small>086</small> <small>Clave Localidad</small>		Tipo: PUBLICA Nivel: Clave del centro de trabajo (CCT): 15EBH0289F	
Sublocalidad: SAN ANTONIO PUEBLO NUEVO <small>003</small> <small>Clave Sublocalidad</small>		Categoría: ESCUELA Responsable: ESTELA RAMIREZ MARTINEZ	
Categoría Administrativa: DELEGACION		Turno: MATUTINO Horario: 08:00 A 15:04	
Dirección: DOMICILIO CONOCIDO S/N SAN ANTONIO PUEBLO NUEVO		Aulas: 4 Alumnos: 226 Docentes: 9 Personal diverso: 0	
Teléfonos: 0 CP:50667		Número de internos Instalaciones con las que cuenta:	

Municipio: <u>SAN JOSE DEL RINCON</u> <small>124</small> <small>Clave Municipio</small>		Número consecutivo (identificador en el mapa) 188	MAPA-9 No. Mapa
1.- Datos Generales		2.- Datos específicos	
Fecha de la información: 21-JUN-16		Escolaridad: BACHILLERATO GRAL. Nombre: EPO NUM. 219	
Localidad: EL SALTO LA VENTA <small>081</small> <small>Clave Localidad</small>		Tipo: PUBLICA Nivel: Clave del centro de trabajo (CCT): 15EBH0407D	
Sublocalidad: EL SALTO LA VENTA <small>000</small> <small>Clave Sublocalidad</small>		Categoría: ESCUELA Responsable: LUCIO GARCIA SANCHEZ	
Categoría Administrativa: DELEGACION		Turno: MATUTINO Horario: 08:00 A 14:06	
Dirección: DOMICILIO CONOCIDO S/N EL SALTO LA VENTA		Aulas: 8 Alumnos: 256 Docentes: 6 Personal diverso: 0	
Teléfonos: 0 CP:50665		Número de internos Instalaciones con las que cuenta:	

Municipio: SAN JOSE DEL RINCON Clave Municipio: 124	Número consecutivo (identificador en el mapa) 189	MAPA-18 No. Mapa
1.- Datos Generales		
Fecha de la información: 21-JUN-16	2.- Datos específicos	
Localidad: SANTA CRUZ DEL TEJOCOTE Clave Localidad: 071	Escolaridad: BACHILLERATO GRAL. Nombre: EPO NUM. 316	
Sublocalidad: SANTA CRUZ DEL TEJOCOTE Clave Sublocalidad: 000	Tipo: PUBLICA Nivel: Clave del centro de trabajo (CCT): 15EBH0514M	
Categoría Administrativa: DELEGACIÓN	Categoria: ESCUELA	
Dirección: DOMICILIO CONOCIDO S/N SANTA CRUZ DEL TEJOCOTE	Responsable: PROFR. IRVING FERNANDO CRUZ ALANIS	
Teléfonos: CP:50673	Turno: MATUTINO	
	Horario: 08:00 A 16:07	
	Aulas: 6	
	Alumnos: 287	
	Docentes: 6	
	Personal diverso: 0	
	Número de internos	
	Instalaciones con las que cuenta:	

Municipio: SAN JOSE DEL RINCON Clave Municipio: 124	Número consecutivo (identificador en el mapa) 191	MAPA-49 No. Mapa
1.- Datos Generales		
Fecha de la información: 10-JUL-16	2.- Datos específicos	
Localidad: JALTEPEC CENTRO Clave Localidad: 076	Escolaridad: BACHILLERATO GRAL. Nombre: EPO NUM. 322	
Sublocalidad: JALTEPEC CENTRO Clave Sublocalidad: 000	Tipo: PUBLICA Nivel: Clave del centro de trabajo (CCT): 15EBH0522V	
Categoría Administrativa: DELEGACION	Categoria: ESCUELA	
Dirección: DOMICILIO CONOCIDO S/N JALTEPEC CENTRO	Responsable: PROFR. FELIPE HERNANDEZ GONZAGA	
Teléfonos: 7121308112 CP:50684	Turno: MATUTINO	
	Horario: 08:00 A 15:09	
	Aulas: 9	
	Alumnos: 226	
	Docentes: 6	
	Personal diverso: 0	
	Número de internos	
	Instalaciones con las que cuenta:	

Municipio: SAN JOSE DEL RINCON Clave Municipio: 124	Número consecutivo (identificador en el mapa) 190	MAPA-39 No. Mapa
1.- Datos Generales		
Fecha de la información: 14-JUL-16	2.- Datos específicos	
Localidad: SAN FELIPE DE JESUS Clave Localidad: 076	Escolaridad: BACHILLERATO GRAL. Nombre: EPO NUM.321	
Sublocalidad: SAN FELIPE DE JESUS Clave Sublocalidad: 000	Tipo: PUBLICA Nivel: Clave del centro de trabajo (CCT): 15EBH0521W	
Categoría Administrativa: DELEGACION	Categoria: ESCUELA	
Dirección: DOMICILIO CONOCIDO S/N SAN FELIPE DE JESUS	Responsable: PROFRA. BRAULIA ADELINA PLATA ARZATE	
Teléfonos: 7121071592 CP:50670	Turno: MATUTINO	
	Horario: 08:00 A 16:08	
	Aulas: 4	
	Alumnos: 159	
	Docentes: 7	
	Personal diverso: 0	
	Número de internos	
	Instalaciones con las que cuenta:	

Municipio: SAN JOSE DEL RINCON Clave Municipio: 124	Número consecutivo (identificador en el mapa) 192	MAPA-42 No. Mapa
1.- Datos Generales		
Fecha de la información: 19-MAY-16	2.- Datos específicos	
Localidad: LA TRINIDAD CONCEPCION Clave Localidad: 076	Escolaridad: SECUENDARIA Nombre: OFTV NO 0274 GRAL. IGNACIO ZARAGOZA	
Sublocalidad: LA TRINIDAD CONCEPCION Clave Sublocalidad: 000	Tipo: PUBLICA Nivel: Clave del centro de trabajo (CCT): 15ETV0251B	
Categoría Administrativa: DELEGACION	Categoria: ESCUELA	
Dirección: DOMICILIO CONOCIDO S/N LA TRINIDAD CONCEPCION	Responsable: IMELDA GARCIA ROBLES	
Teléfonos: 7121484412 CP:50689	Turno: MATUTINO	
	Horario: 07:30 A 14:30	
	Aulas: 6	
	Alumnos: 156	
	Docentes: 3	
	Personal diverso: 0	
	Número de internos	
	Instalaciones con las que cuenta:	

Municipio: <u>SAN JOSE DEL RINCON</u> <small>124</small> <small>Clave Municipio</small>		Número consecutivo (identificador en el mapa) 193	MAPA-24 No. Mapa
1.- Datos Generales		2.- Datos específicos	
Fecha de la información: 19-MAY-16		Escolaridad: SECUNDARIA Nombre: OFTV NO 0577 OCTAVIO PAZ	
Localidad: PALO AMARILLO <small>076</small> <small>Clave Localidad</small>		Tipo: PUBLICA Nivel:	
Sublocalidad: PALO AMARILLO <small>000</small> <small>Clave Sublocalidad</small>		Clave del centro de trabajo (CCT): 15ETV0590A Categoría: ESCUELA Responsable: ELIGIO GENARO BRUNO MONROY	
Categoría Administrativa: DELEGACION		Turno: MATUTINO Horario: 07:30 A 14:30	
Dirección: DOMICILIO CONOCIDO S/N PALO AMARILLO		Aulas: 4 Alumnos: 211 Docentes: 3 Personal diverso: 0	
Teléfonos: CP:50664		Número de internos Instalaciones con las que cuenta:	

Municipio: <u>SAN JOSE DEL RINCON</u> <small>124</small> <small>Clave Municipio</small>		Número consecutivo (identificador en el mapa) 195	MAPA-3 No. Mapa
1.- Datos Generales		2.- Datos específicos	
Fecha de la información: 19-MAY-16		Escolaridad: PREESCOLAR Nombre: MIGUEL HIDALGO	
Localidad: PATHE MULA DE LOS CEDROS <small>076</small> <small>Clave Localidad</small>		Tipo: PUBLICA Nivel:	
Sublocalidad: PATHE MULA DE LOS CEDROS <small>000</small> <small>Clave Sublocalidad</small>		Clave del centro de trabajo (CCT): 15DPB0045U Categoría: ESCUELA Responsable:	
Categoría Administrativa: DELEGACION		Turno: MATUTINO Horario: 09:00 A 14:00	
Dirección: DOMICILIO CONOCIDO S/N PATHE MULA DE LOS CEDROS		Aulas: 6 Alumnos: 26 Docentes: 2 Personal diverso: 0	
Teléfonos: CP:50684		Número de internos Instalaciones con las que cuenta:	

Municipio: <u>SAN JOSE DEL RINCON</u> <small>124</small> <small>Clave Municipio</small>		Número consecutivo (identificador en el mapa) 194	MAPA-3 No. Mapa
1.- Datos Generales		2.- Datos específicos	
Fecha de la información: 21-ABR-16		Escolaridad: PRIMARIA Nombre: RAFAEL RAMIREZ CASTAÑEDA	
Localidad: PATE MULA DE LOS CEDROS <small>076</small> <small>Clave Localidad</small>		Tipo: PUBLICA Nivel:	
Sublocalidad: PATE MULA DE LOS CEDROS <small>000</small> <small>Clave Sublocalidad</small>		Clave del centro de trabajo (CCT): 15EJN0284D Categoría: ESCUELA Responsable:	
Categoría Administrativa: DELEGACION		Turno: MATUTINO Horario: 09:00 A 14:00	
Dirección: DOMICILIO CONOCIDO S/N PATE MULA DE LOS CEDROS		Aulas: 8 Alumnos: 85 Docentes: 3 Personal diverso: 0	
Teléfonos: CP:50684		Número de internos Instalaciones con las que cuenta:	

Municipio: <u>SAN JOSE DEL RINCON</u> <small>124</small> <small>Clave Municipio</small>		Número consecutivo (identificador en el mapa) 196	MAPA-3 No. Mapa
1.- Datos Generales		2.- Datos específicos	
Fecha de la información: 19-MAY-16		Escolaridad: PRIMARIA Nombre: JUANA DE LA BARRERA	
Localidad: PATHE MULA DE LOS CEDROS <small>076</small> <small>Clave Localidad</small>		Tipo: PUBLICA Nivel:	
Sublocalidad: PATHE MULA DE LOS CEDROS <small>000</small> <small>Clave Sublocalidad</small>		Clave del centro de trabajo (CCT): 15ETV0707J Categoría: ESCUELA Responsable: MARIA DEL CARMEN PEREZ URBINA	
Categoría Administrativa: DELEGACION		Turno: MATUTINO Horario: 09:00 A 14:00	
Dirección: DOMICILIO CONOCIDO S/N PATHE MULA DE LOS CEDROS		Aulas: 5 Alumnos: 135 Docentes: 3 Personal diverso: 0	
Teléfonos: 7121679464 CP:50684		Número de internos Instalaciones con las que cuenta:	

Municipio: <u>SAN JOSE DEL RINCON</u> <small>124</small> <small>Clave Municipio</small>		Número consecutivo (identificador en el mapa) 197	<small>MAPA-70</small> No. Mapa
1.- Datos Generales		2.- Datos específicos	
Fecha de la información: 19-MAY-16		Escolaridad: PREESCOLAR Nombre: JUANA DE ASBAJE	
Localidad: RAMEJE EL DEPOSITO EJIDO <small>013</small> <small>Clave Localidad</small>		Tipo: PUBLICA Nivel: Clave del centro de trabajo (CCT): 15EJN0283E	
Sublocalidad: RAMEJE EL DEPOSITO EJIDO <small>000</small> <small>Clave Sublocalidad</small>		Categoría: ESCUELA Responsable:	
Categoría Administrativa: DELEGACION		Turno: MATUTINO Horario: 09:00 A 14:00	
Dirección: DOMICILIO CONOCIDO S/N RAMEJE EL DEPOSITO EJIDO		Aulas: 6 Alumnos: 23 Docentes: 3 Personal diverso: 0	
Teléfonos: CP:50667		Número de internos Instalaciones con las que cuenta:	

Municipio: <u>SAN JOSE DEL RINCON</u> <small>124</small> <small>Clave Municipio</small>		Número consecutivo (identificador en el mapa) 199	<small>MAPA-65</small> No. Mapa
1.- Datos Generales		2.- Datos específicos	
Fecha de la información: 19-MAY-16		Escolaridad: SECUNDARIA Nombre: OFTV NO 0681 VALENTIN GOMEZ FARIAS	
Localidad: EL CABLE <small>022</small> <small>Clave Localidad</small>		Tipo: PUBLICA Nivel: Clave del centro de trabajo (CCT): 15ETV0705L	
Sublocalidad: EL CABLE <small>000</small> <small>Clave Sublocalidad</small>		Categoría: ESCUELA Responsable: JUAN CARLOS VELAZQUEZ COLIN	
Categoría Administrativa: DELEGACION		Turno: MATUTINO Horario: 09:00 A 13:00	
Dirección: DOMICILIO CONOCIDO S/N EL CABLE		Aulas: 6 Alumnos: 213 Docentes: 5 Personal diverso: 0	
Teléfonos: CP:50665		Número de internos Instalaciones con las que cuenta:	

Municipio: <u>SAN JOSE DEL RINCON</u> <small>124</small> <small>Clave Municipio</small>		Número consecutivo (identificador en el mapa) 198	<small>MAPA-70</small> No. Mapa
1.- Datos Generales		2.- Datos específicos	
Fecha de la información: 19-MAY-16		Escolaridad: SECUNDARIA Nombre: OFTV NO 0270 GRAL. ALVARO OBREGON	
Localidad: PATHE MULA DE LOS CEDROS <small>126</small> <small>Clave Localidad</small>		Tipo: PUBLICA Nivel: Clave del centro de trabajo (CCT): 15ETV0250C	
Sublocalidad: PATHE MULA DE LOS CEDROS <small>000</small> <small>Clave Sublocalidad</small>		Categoría: ESCUELA Responsable: VICENTE CONTRERAS GUTIERREZ	
Categoría Administrativa: DELEGACION		Turno: MATUTINO Horario: 09:00 A 14:00	
Dirección: DOMICILIO CONOCIDO S/N PATHE MULA DE LOS CEDROS		Aulas: 5 Alumnos: 125 Docentes: 4 Personal diverso: 0	
Teléfonos: CP:50665		Número de internos Instalaciones con las que cuenta:	

Municipio: <u>SAN JOSE DEL RINCON</u> <small>124</small> <small>Clave Municipio</small>		Número consecutivo (identificador en el mapa) 200	<small>MAPA-69</small> No. Mapa
1.- Datos Generales		2.- Datos específicos	
Fecha de la información: 21-MAY-16		Escolaridad: PREESCOLAR Nombre: PALO SECO	
Localidad: EL CABLE <small>022</small> <small>Clave Localidad</small>		Tipo: PUBLICA Nivel: Clave del centro de trabajo (CCT): 15KPR0420S	
Sublocalidad: EL CABLE <small>000</small> <small>Clave Sublocalidad</small>		Categoría: ESCUELA Responsable:	
Categoría Administrativa: DELEGACION		Turno: MATUTINO Horario: 09:00 A 13:00	
Dirección: DOMICILIO CONOCIDO S/N EL CABLE		Aulas: 5 Alumnos: 6 Docentes: 1 Personal diverso: 0	
Teléfonos: CP:50665		Número de internos Instalaciones con las que cuenta:	

Municipio: SAN JOSE DEL RINCON <small>124</small> <small>Clave Municipio</small>		Número consecutivo (identificador en el mapa) 201	MAPA-69 No. Mapa
1.- Datos Generales		2.- Datos específicos	
Fecha de la información: 21-MAY-16		Escolaridad: PRESCOLAR Nombre: EL CABLE	
Localidad: EL CABLE <small>018</small> <small>Clave Localidad</small>		Tipo: PUBLICA Nivel:	
Sublocalidad: EL CABLE <small>000</small> <small>Clave Sublocalidad</small>		Clave del centro de trabajo (CCT): 15ETV04700 Categoria: ESCUELA Responsable: RAMIRO PINEDA CAMACHO	
Categoría Administrativa: DELEGACION		Turno: MATUTINO Horario: 09:00 A 13:30	
Dirección: DOMICILIO CONOCIDO S/N EL CABLE		Aulas: 6 Alumnos: 8 Docentes: 1 Personal diverso: 0	
Teléfonos: CP:50665		Número de internos Instalaciones con las que cuenta:	

Municipio: SAN JOSE DEL RINCON <small>124</small> <small>Clave Municipio</small>		Número consecutivo (identificador en el mapa) 203	MAPA-51 No. Mapa
1.- Datos Generales		2.- Datos específicos	
Fecha de la información: 22-ABR-16		Escolaridad: PRIMARIA Nombre: 11 DE JULIO	
Localidad: PALO AMARILLO <small>031</small> <small>Clave Localidad</small>		Tipo: PUBLICA Nivel:	
Sublocalidad: PALO AMARILLO <small>000</small> <small>Clave Sublocalidad</small>		Clave del centro de trabajo (CCT): 15EPR1487W Categoria: ESCUELA Responsable:	
Categoría Administrativa: DELEGACION		Turno: MATUTINO Horario: 09:00 A 13:30	
Dirección: DOMICILIO CONOCIDO S/N PALO AMARILLO		Aulas: 6 Alumnos: 215 Docentes: 3 Personal diverso: 0	
Teléfonos: CP:50684		Número de internos Instalaciones con las que cuenta:	

Municipio: SAN JOSE DEL RINCON <small>124</small> <small>Clave Municipio</small>		Número consecutivo (identificador en el mapa) 202	MAPA-52 No. Mapa
1.- Datos Generales		2.- Datos específicos	
Fecha de la información: 21-ABR-16		Escolaridad: PRIMARIA Nombre: CUAUHTEMOC	
Localidad: LA MESA <small>085</small> <small>Clave Localidad</small>		Tipo: PUBLICA Nivel:	
Sublocalidad: LA MESA <small>000</small> <small>Clave Sublocalidad</small>		Clave del centro de trabajo (CCT): 15KTV0005C Categoria: ESCUELA Responsable: JOSE LUIS ALVAREZ SANCHEZ	
Categoría Administrativa: DELEGACION		Turno: MATUTINO Horario: 09:00 A 13:30	
Dirección: DOMICILIO CONOCIDO S/N LA MESA		Aulas: 5 Alumnos: 6 Docentes: 3 Personal diverso: 0	
Teléfonos: 7121506508 CP:50684		Número de internos Instalaciones con las que cuenta:	

Municipio: SAN JOSE DEL RINCON <small>124</small> <small>Clave Municipio</small>		Número consecutivo (identificador en el mapa) 204	MAPA-51 No. Mapa
1.- Datos Generales		2.- Datos específicos	
Fecha de la información: 20-JUN-16		Escolaridad: SECUNDARIA Nombre: ALFONSO FABILA	
Localidad: SAN JUAN PALO SECO <small>064</small> <small>Clave Localidad</small>		Tipo: PUBLICA Nivel:	
Sublocalidad: SAN JUAN PALO SECO <small>000</small> <small>Clave Sublocalidad</small>		Clave del centro de trabajo (CCT): 15EJN1009F Categoria: ESCUELA Responsable:	
Categoría Administrativa: DELEGACION		Turno: MATUTINO Horario: 09:00 A 13:30	
Dirección: DOMICILIO CONOCIDO S/N SAN JUAN PALO SECO		Aulas: 5 Alumnos: 125 Docentes: 3 Personal diverso: 0	
Teléfonos: CP:50667		Número de internos Instalaciones con las que cuenta:	

Municipio: <u>SAN JOSE DEL RINCON</u> <small>124</small> <small>Clave Municipio</small>		Número consecutivo (identificador en el mapa) 205	<small>MAPA-69</small> No. Mapa
1.- Datos Generales		2.- Datos específicos	
Fecha de la información: 11-MAY-16		Escolaridad: SECUNDARIA Nombre: VENUSTIANO CARRANZA	
Localidad: EL CABLE <small>055</small> <small>Clave Localidad</small>		Tipo: PUBLICA Nivel: Clave del centro de trabajo (CCT): 15EJN0270A	
Sublocalidad: EL CABLE <small>000</small> <small>Clave Sublocalidad</small>		Categoria: ESCUELA Responsable:	
Categoría Administrativa: DELEGACION		Turno: MATUTINO Horario: 09:00 A 14:00	
Dirección: DOMICILIO CONOCIDO S/N BARRIO EL LIJADERO LA MESA		Aulas: 5 Alumnos: 102 Docentes: 3 Personal diverso: 0	
Teléfonos: CP:50673		Número de internos Instalaciones con las que cuenta:	

Municipio: <u>SAN JOSE DEL RINCON</u> <small>124</small> <small>Clave Municipio</small>		Número consecutivo (identificador en el mapa) 207	<small>MAPA-52</small> No. Mapa
1.- Datos Generales		2.- Datos específicos	
Fecha de la información: 06-JUN-16		Escolaridad: PRESCOLAR Nombre: ADOLFO LOPEZ MATEOS	
Localidad: CHIVATI LA MESA <small>076</small> <small>Clave Localidad</small>		Tipo: PUBLICA Nivel: Clave del centro de trabajo (CCT): 15DCC0378D	
Sublocalidad: CHIVATI LA MESA <small>000</small> <small>Clave Sublocalidad</small>		Categoria: ESCUELA Responsable:	
Categoría Administrativa: DELEGACION		Turno: MATUTINO Horario: 08:00 A 15:00	
Dirección: DOMICILIO CONOCIDO S/N CHIVATI LA MESA		Aulas: 6 Alumnos: 26 Docentes: 3 Personal diverso: 0	
Teléfonos: 7121342242 CP:50667		Número de internos Instalaciones con las que cuenta:	

Municipio: <u>SAN JOSE DEL RINCON</u> <small>124</small> <small>Clave Municipio</small>		Número consecutivo (identificador en el mapa) 206	<small>MAPA-52</small> No. Mapa
1.- Datos Generales		2.- Datos específicos	
Fecha de la información: 08-MAY-16		Escolaridad: PRIMARIA Nombre: LIC. ISIDRO FABELA	
Localidad: CHIVATI LA MESA <small>120</small> <small>Clave Localidad</small>		Tipo: PUBLICA Nivel: Clave del centro de trabajo (CCT): 15DPB0195A	
Sublocalidad: CHIVATI LA MESA <small>000</small> <small>Clave Sublocalidad</small>		Categoria: ESCUELA Responsable:	
Categoría Administrativa: DELEGACION		Turno: MATUTINO Horario: 09:00 A 14:10	
Dirección: DOMICILIO CONOCIDO S/N CHIVATI LA MESA		Aulas: 5 Alumnos: 125 Docentes: 3 Personal diverso: 0	
Teléfonos: 7121609002 CP:50667		Número de internos Instalaciones con las que cuenta:	

Municipio: <u>SAN JOSE DEL RINCON</u> <small>124</small> <small>Clave Municipio</small>		Número consecutivo (identificador en el mapa) 208	<small>MAPA-52</small> No. Mapa
1.- Datos Generales		2.- Datos específicos	
Fecha de la información: 06-JUN-16		Escolaridad: SECUNDARIA Nombre: JOSEFA ORTIZ DE DOMINGUEZ	
Localidad: BARRIO EL LIJADERO LA MESA <small>052</small> <small>Clave Localidad</small>		Tipo: PUBLICA Nivel: Clave del centro de trabajo (CCT): 15DTV0395Z	
Sublocalidad: BARRIO EL LIJADERO LA MESA <small>000</small> <small>Clave Sublocalidad</small>		Categoria: ESCUELA Responsable: EMILIA NOCHEBUENA HERNANDEZ	
Categoría Administrativa: DELEGACION		Turno: MATUTINO Horario: 09:00 A 13:00	
Dirección: DOMICILIO CONOCIDO S/N BARRIO EL LIJADERO LA MESA		Aulas: 4 Alumnos: 48 Docentes: 3 Personal diverso: 0	
Teléfonos: 7222949483 CP:50666		Número de internos Instalaciones con las que cuenta:	

Municipio: <u>SAN JOSE DEL RINCON</u> <small>124</small> <small>Clave Municipio</small>		Número consecutivo (identificador en el mapa) 209	<small>MAPA-72</small> No. Mapa
1.- Datos Generales		2.- Datos específicos	
Fecha de la información: 16-JUN-16		Escolaridad: PRIMARIA Nombre: JUANA DE LA BARRERA	
Localidad: FUNDEREJE <small>071</small> <small>Clave Localidad</small>		Tipo: PUBLICA Nivel: Clave del centro de trabajo (CCT): 15DPV0367C	
Sublocalidad: FUNDEREJE <small>002</small> <small>Clave Sublocalidad</small>		Categoria: ESCUELA Responsable: LENI VALTASAR GONZALEZ OLVERA	
Categoría Administrativa: DELEGACION		Turno: MATUTINO Horario: 09:00 A 13:00	
Dirección: DOMICILIO CONOCIDO S/N FUNDEREJE		Aulas: 5 Alumnos: 126 Docentes: 3 Personal diverso: 0	
Teléfonos: 7721168977 CP:50670		Número de internos Instalaciones con las que cuenta:	

Municipio: <u>SAN JOSE DEL RINCON</u> <small>124</small> <small>Clave Municipio</small>		Número consecutivo (identificador en el mapa) 211	<small>MAPA-72</small> No. Mapa
1.- Datos Generales		2.- Datos específicos	
Fecha de la información: 21-MAY-16		Escolaridad: SECUNDARIA Nombre: ETS'IYARU	
Localidad: FUNDEREJE <small>022</small> <small>Clave Localidad</small>		Tipo: PUBLICA Nivel: Clave del centro de trabajo (CCT): 15DCC0173R	
Sublocalidad: FUNDEREJE <small>002</small> <small>Clave Sublocalidad</small>		Categoria: ESCUELA Responsable: JOSE LUIS MEDINA BASILIO	
Categoría Administrativa: DELEGACION		Turno: MATUTINO Horario: 09:00 A 14:00	
Dirección: DOMICILIO CONOCIDO S/N FUNDEREJE		Aulas: 3 Alumnos: 129 Docentes: 9 Personal diverso: 0	
Teléfonos: 7121668596 CP:50660		Número de internos Instalaciones con las que cuenta:	

Municipio: <u>SAN JOSE DEL RINCON</u> <small>124</small> <small>Clave Municipio</small>		Número consecutivo (identificador en el mapa) 210	<small>MAPA-72</small> No. Mapa
1.- Datos Generales		2.- Datos específicos	
Fecha de la información: 12-JUN-16		Escolaridad: PREESCOLAR Nombre: TS'INDARE	
Localidad: FUNDEREJE <small>093</small> <small>Clave Localidad</small>		Tipo: PUBLICA Nivel: Clave del centro de trabajo (CCT): 15DPB0100X	
Sublocalidad: FUNDEREJE <small>000</small> <small>Clave Sublocalidad</small>		Categoria: ESCUELA Responsable: VICENTE MARIN SANCHEZ	
Categoría Administrativa: DELEGACION		Turno: MATUTINO Horario: 09:00 A 14:00	
Dirección: DOMICILIO CONOCIDO S/N FUNDEREJE		Aulas: 6 Alumnos: 36 Docentes: 8 Personal diverso: 0	
Teléfonos: 7121141940 CP:50665		Número de internos Instalaciones con las que cuenta:	

Municipio: <u>SAN JOSE DEL RINCON</u> <small>124</small> <small>Clave Municipio</small>		Número consecutivo (identificador en el mapa) 212	<small>MAPA-57</small> No. Mapa
1.- Datos Generales		2.- Datos específicos	
Fecha de la información: 21-MAY-16		Escolaridad: PREESCOLAR Nombre: SEC. TEC. NO. 123 LUIS PASTEUR	
Localidad: SAN JOAQUIN LAMILLAS <small>056</small> <small>Clave Localidad</small>		Tipo: PUBLICA Nivel: Clave del centro de trabajo (CCT): 15DST0132B	
Sublocalidad: SAN JOAQUIN LAMILLAS <small>001</small> <small>Clave Sublocalidad</small>		Categoria: ESCUELA Responsable: JESUS OCAMPO SALMERON	
Categoría Administrativa: DELEGACION		Turno: MATUTINO Horario: 09:00 A 14:00	
Dirección: DOMICILIO CONOCIDO S/N SAN JOAQUIN LAMILLAS		Aulas: 2 Alumnos: 43 Docentes: 5 Personal diverso: 0	
Teléfonos: 7221924811 CP:50670		Número de internos Instalaciones con las que cuenta:	

Municipio: SAN JOSE DEL RINCON <small>124</small> <small>Clave Municipio</small>		Número consecutivo (identificador en el mapa) 213	<small>MAPA-11</small> No. Mapa
1.- Datos Generales		2.- Datos específicos	
Fecha de la información: 02-JUN-16		Escolaridad: PRIMARIA Nombre: BENITO JUAREZ	
Localidad: SAN JERONIMO PILITAS <small>099</small> <small>Clave Localidad</small>		Tipo: PUBLICA Nivel: Clave del centro de trabajo (CCT): 15KJN1157Z	
Sublocalidad: SAN JERONIMO PILITAS <small>003</small> <small>Clave Sublocalidad</small>		Categoria: ESCUELA Responsable: CYNTHIA MARTINEZ GALICIA	
Categoría Administrativa: DELEGACION		Turno: MATUTINO Horario: 09:00 A 14:00	
Dirección: DOMICILIO CONOCIDO S/N SAN JERONIMO PILITAS		Aulas: 2 Alumnos: 125 Docentes: 5 Personal diverso: 0	
Teléfonos: 7121633611 CP:50660		Número de internos Instalaciones con las que cuenta:	

Municipio: SAN JOSE DEL RINCON <small>124</small> <small>Clave Municipio</small>		Número consecutivo (identificador en el mapa) 215	<small>MAPA-11</small> No. Mapa
1.- Datos Generales		2.- Datos específicos	
Fecha de la información: 04-JUN-16		Escolaridad: PRIMARIA Nombre: ADOLFO LOPEZ MATEOS	
Localidad: SAN JERONIMO PILITAS <small>099</small> <small>Clave Localidad</small>		Tipo: PUBLICA Nivel: Clave del centro de trabajo (CCT): 15KTV0093N	
Sublocalidad: SAN JERONIMO PILITAS <small>000</small> <small>Clave Sublocalidad</small>		Categoria: ESCUELA Responsable: ROSA NAVA HERNANDEZ	
Categoría Administrativa: DELEGACION		Turno: MATUTINO Horario: 08:00 A 15:00	
Dirección: DOMICILIO CONOCIDO S/N SAN JERONIMO PILITAS		Aulas: 2 Alumnos: 120 Docentes: 5 Personal diverso: 0	
Teléfonos: 7121264289 CP:50660		Número de internos Instalaciones con las que cuenta:	

Municipio: SAN JOSE DEL RINCON <small>124</small> <small>Clave Municipio</small>		Número consecutivo (identificador en el mapa) 214	<small>MAPA-11</small> No. Mapa
1.- Datos Generales		2.- Datos específicos	
Fecha de la información: 04-JUN-16		Escolaridad: PREESCOLAR Nombre: MIGUEL HIDALGO	
Localidad: SAN JERONIMO PILITAS <small>099</small> <small>Clave Localidad</small>		Tipo: PUBLICA Nivel: Clave del centro de trabajo (CCT): 15EPR0593Z	
Sublocalidad: SAN JERONIMO PILITAS <small>006</small> <small>Clave Sublocalidad</small>		Categoria: ESCUELA Responsable: DULCE MELINA ROJAS LOPEZ	
Categoría Administrativa: DELEGACION		Turno: MATUTINO Horario: 09:00 A 14:00	
Dirección: DOMICILIO CONOCIDO S/N SAN JERONIMO PILITAS		Aulas: 3 Alumnos: 46 Docentes: 3 Personal diverso: 0	
Teléfonos: 7151214575 CP:50660		Número de internos Instalaciones con las que cuenta:	

Municipio: SAN JOSE DEL RINCON <small>124</small> <small>Clave Municipio</small>		Número consecutivo (identificador en el mapa) 216	<small>MAPA-54</small> No. Mapa
1.- Datos Generales		2.- Datos específicos	
Fecha de la información: 02-JUN-16		Escolaridad: PREESCOLAR Nombre: NIÑOS HEROES	
Localidad: JALTEPEC <small>099</small> <small>Clave Localidad</small>		Tipo: PUBLICA Nivel: Clave del centro de trabajo (CCT): 15DCC0202P	
Sublocalidad: JALTEPEC <small>000</small> <small>Clave Sublocalidad</small>		Categoria: ESCUELA Responsable: CECILIA GOMEZ DE LA CRUZ	
Categoría Administrativa: DELEGACION		Turno: MATUTINO Horario: 09:00 A 14:00	
Dirección: DOMICILIO CONOCIDO S/N JALTEPEC		Aulas: 6 Alumnos: 26 Docentes: 3 Personal diverso: 0	
Teléfonos: 7121828118 CP:50682		Número de internos Instalaciones con las que cuenta:	

Municipio: <u>SAN JOSE DEL RINCON</u> <small>124</small> <small>Clave Municipio</small>		Número consecutivo (identificador en el mapa) 217	<small>MAPA-54</small> No. Mapa
1.- Datos Generales		2.- Datos específicos	
Fecha de la información: 02-JUN-16		Escolaridad: PRIMARIA Nombre: BENITO JUAREZ	
Localidad: JALTEPEC <small>099</small> <small>Clave Localidad</small>		Tipo: PUBLICA Nivel:	
Sublocalidad: JALTEPEC <small>000</small> <small>Clave Sublocalidad</small>		Clave del centro de trabajo (CCT): 15EPR1486X Categoría: ESCUELA Responsable: EVA GARCIA MALDONADO	
Categoría Administrativa: DELEGACION		Turno: MATUTINO Horario: 09:00 A 14:00 Aulas: 5 Alumnos: 59 Docentes: 4 Personal diverso: 0	
Dirección: DOMICILIO CONOCIDO S/N JALTEPEC		Número de internos	
Teléfonos: 7121420130 CP:50682		Instalaciones con las que cuenta:	

Municipio: <u>SAN JOSE DEL RINCON</u> <small>124</small> <small>Clave Municipio</small>		Número consecutivo (identificador en el mapa) 219	<small>MAPA-18</small> No. Mapa
1.- Datos Generales		2.- Datos específicos	
Fecha de la información: 21-JUN-16		Escolaridad: PRIMARIA Nombre: ALFONSO GARCIA ROBLES	
Localidad: SANTA CRUZ DEL TEJOCOTE <small>076</small> <small>Clave Localidad</small>		Tipo: PUBLICA Nivel:	
Sublocalidad: SANTA CRUZ DEL TEJOCOTE <small>000</small> <small>Clave Sublocalidad</small>		Clave del centro de trabajo (CCT): 15EES0923T Categoría: ESCUELA Responsable: BRAULIA O. GONZALEZ SALGADO	
Categoría Administrativa: DELEGACION		Turno: MATUTINO Horario: 09:00 A 14:00 Aulas: 5 Alumnos: 126 Docentes: 6 Personal diverso: 0	
Dirección: DOMICILIO CONOCIDO S/N SANTA CRUZ DEL TEJOCOTE		Número de internos	
Teléfonos: 7121413301 CP:50680		Instalaciones con las que cuenta:	

Municipio: <u>SAN JOSE DEL RINCON</u> <small>124</small> <small>Clave Municipio</small>		Número consecutivo (identificador en el mapa) 218	<small>MAPA-18</small> No. Mapa
1.- Datos Generales		2.- Datos específicos	
Fecha de la información: 21-JUN-16		Escolaridad: PREESCOLAR Nombre: LAZARO CARDENAS	
Localidad: SANTA CRUZ DEL TEJOCOTE <small>076</small> <small>Clave Localidad</small>		Tipo: PUBLICA Nivel:	
Sublocalidad: SANTA CRUZ DEL TEJOCOTE <small>000</small> <small>Clave Sublocalidad</small>		Clave del centro de trabajo (CCT): 15EPR1483Z Categoría: ESCUELA Responsable: DAVID PADILLA GUALDERRAMA	
Categoría Administrativa: DELEGACIÓN		Turno: MATUTINO Horario: 09:00 A 14:00 Aulas: 2 Alumnos: 46 Docentes: 3 Personal diverso: 0	
Dirección: DOMICILIO CONOCIDO S/N SANTA CRUZ DEL TEJOCOTE		Número de internos	
Teléfonos: 7151024627 CP:50680		Instalaciones con las que cuenta:	



De la mano con la gente

MERCADOS, TIANGUIS Y CENTRALES DE ABASTO (4 Registros)

Municipio: <u>SAN JOSE DEL RINCON</u>	124 Clave Municipio	Número consecutivo (identificador en el plano) 1	MAPA-17 No. Mapa
1.- Datos Generales		2.- Datos específicos	
Fecha de la información: 04-JUN-16		Tipo: TIANGUIS	
Localidad: CARMONA	099 Clave Localidad	Nombre: EL CRUCERO CARMONA	
Sublocalidad: CARMONA	000 Clave Sublocalidad	Responsable: C. ELENA ROMERO MIRANDA	
Categoría Administrativa: DELEGACION		Área: 10000mts ²	
Dirección: DOMICILIO CONOCIDO S/N CARMONA		Número de Establecimientos:	
Teléfonos:	CP:50663	Horario: 08:00 A 18:00 HRS.	
		Días Laborables: LUNES	
		Venta Principal de: PRODUCTOS VARIOS	
		Descripción del Lugar: FRUTAS, PESCADERIA, CREMERIA, VERDULERIA, JARCERIA, POLLERIA Y CARNES FRIAS	



Municipio: <u>SAN JOSE DEL RINCON</u>	124 Clave Municipio	Número consecutivo (identificador en el plano) 2	MAPA-9 No. Mapa
1.- Datos Generales		2.- Datos específicos	
Fecha de la información: 05-JUN-16		Tipo: TIANGUIS	
Localidad: GUARDA DE LA LAGUNITA	043 Clave Localidad	Nombre: EL PUEBLITO	
Sublocalidad: GUARDA DE LA LAGUNITA	000 Clave Sublocalidad	Responsable: C. CIRILO GARCIA CRUZ	
Categoría Administrativa: DELEGACION		Área: 600mts ²	
Dirección: DOMICILIO CONOCIDO S/N EL PUEBLITO		Número de Establecimientos:	
Teléfonos:	CP:50668	Horario: 08:00 A 19:00 HRS.	
		Días Laborables: MARTES	
		Venta Principal de: PRODUCTOS VARIOS	
		Descripción del Lugar: FRUTAS, PESCADERIA, CREMERIA, VERDULERIA, JARCERIA, POLLERIA Y CARNES FRIAS	



Municipio: SAN JOSE DEL RINCON	124 Clave Municipio	Número consecutivo (identificador en el plano) 3	MAPA-28 No. Mapa
1.- Datos Generales		2.- Datos específicos	
Fecha de la información: 12-JUN-16		Tipo: MERCADO CUBIERTO	
Localidad: SAN JOSE DEL RINCON	088 Clave Localidad	Nombre: MERCADO MUNICIPAL	
Sublocalidad: SAN JOSE DEL RINCON	000 Clave Sublocalidad	Responsable: C. MOISES ROMERO CRUZ	
Categoría Administrativa: CABECERA MUNICIPAL		Área: 3200mts ²	
Dirección: DOMICILIO CONOCIDO S/N SAN JOSE DEL RINCON CENTRO		Número de Establecimientos: 12	
Teléfonos: CP:50660		Horario: 08:00 A 18:00 HRS.	
		Días Laborables: DOMINGO	
		Venta Principal de: PRODUCTOS VARIOS	
		Descripción del Lugar: FRUTAS, PESCADERIA, CREMERIA, VERDULERIA, JARCERIA, POLLERIA Y CARNES FRIAS	



Municipio: SAN JOSE DEL RINCON	124 Clave Municipio	Número consecutivo (identificador en el plano) 4	MAPA-47 No. Mapa
1.- Datos Generales		2.- Datos específicos	
Fecha de la información: 04-JUN-16		Tipo: TIANGUIS	
Localidad: JALTEPEC	046 Clave Localidad	Nombre: JALTEPEC	
Sublocalidad: BARRIO GRANDE JALTEPEC	000 Clave Sublocalidad	Responsable: C. TIBURCIO HERMILO RICARDO	
Categoría Administrativa: DELEGACION		Área: 1000mts ²	
Dirección: DOMICILIO CONOCIDO S/N JALTEPEC		Número de Establecimientos:	
Teléfonos: 7121059443	CP:50667	Horario: 07:00 A 18:00 HRS.	
		Días Laborables: SABADO	
		Venta Principal de: PRODUCTOS VARIOS	
		Descripción del Lugar: FRUTAS, PESCADERIA, CREMERIA, VERDULERIA, JARCERIA, POLLERIA Y CARNES FRIAS	





De la mano con la gente

BARES, RESTAURANTES Y CENTROS NOCTURNOS

Municipio: SAN JOSE DEL RINCON <small>124</small> <small>Clave Municipio</small>	Número consecutivo (identificador en el plano) 1	MAPA-28 No. Mapa
1.- Datos Generales		
Fecha de la información: 21-JUL-16	2.- Datos específicos	
Localidad: SAN JOSE DE RINCON <small>088</small> <small>Clave Localidad</small>	Nombre: RESTAURANTE "LOS ADOBES"	
Sublocalidad: SAN JOSE DEL RINCON <small>000</small> <small>Clave Sublocalidad</small>	Responsable: LIC. GABRIELA REYES GUTIERREZ	
Categoría Administrativa: CABECERA MUNICIPAL	Capacidad 50 PERSONAS	
Dirección: PASEO MARIPOSA MONARCA S/N	Días laborables: TODOS LOS DIAS DE LA SEMANA	
Teléfonos: 01(712) 12-3-43-04 CP: 50660	Horario: 09:00 A 21:00 HRS.	
	Combustibles	
	Nombre:: GAS L.P.	
	Tanques: 1	
	Capacidad: 100	
	Total (Lts): 100	



Municipio: SAN JOSE DEL RINCON <small>124</small> <small>Clave Municipio</small>	Número consecutivo (identificador en el plano) 2	MAPA-28 No. Mapa
1.- Datos Generales		
Fecha de la información: 17-JUL-16	2.- Datos específicos	
Localidad: SAN JOSE DEL RINCON <small>088</small> <small>Clave Localidad</small>	Nombre: RESTAURANTE "LOS ARCOS"	
Sublocalidad: SAN JOSE DEL RINCON <small>000</small> <small>Clave Sublocalidad</small>	Responsable: C.	
Categoría Administrativa: CABECERA MUNICIPAL	Capacidad 30 PERSONAS	
Dirección: AV. PASEO MARIPOSA MONARCA S/N	Días laborables: LUNES A SABADO	
Teléfonos: CP: 50660	Horario: 09:00 A 17:00 HRS.	
	Combustibles	
	Nombre:: GAS L.P.	
	Tanques: 2	
	Capacidad: 20	
	Total (Lts): 40	



Municipio: SAN JOSE DEL RINCON <small>124</small> <small>Clave Municipio</small>	Número consecutivo (identificador en el plano) 3	<small>MAPA-28</small> No. Mapa
1.- Datos Generales		
Fecha de la información: 29-JUL-16	2.- Datos específicos	
Localidad: SAN JOSE DEL RINCON <small>088</small> <small>Clave Localidad</small>	Nombre: RESTAURANTE " LAS FUENTES"	
Sublocalidad: SAN JOSE DEL RINCON <small>000</small> <small>Clave Sublocalidad</small>	Responsable: C. GREGORIO SALAZAR FLOREZ	
Categoría Administrativa: CABECERA MUNICIPAL	Capacidad 100 PERSONAS	
Dirección: CALLE MARIANO MATAMOROS	Días laborables: LUNES A VIERNES	
Teléfonos: CP: 50660	Horario: 10:00 A 20:00 HRS.	
	Combustibles	
	Nombre::	GAS L.P.
	Tanques:	1
	Capacidad:	200
	Total (Lts):	200



Municipio: SAN JOSE DEL RINCON <small>124</small> <small>Clave Municipio</small>	Número consecutivo (identificador en el plano) 4	<small>MAPA-28</small> No. Mapa
1.- Datos Generales		
Fecha de la información: 11-JUL-16	2.- Datos específicos	
Localidad: SAN JOSE DEL RINCON <small>088</small> <small>Clave Localidad</small>	Nombre: RESTAURANTE " LA CABAÑITA"	
Sublocalidad: SAN JOSE DEL RINCON <small>000</small> <small>Clave Sublocalidad</small>	Responsable: C. JUAN FLORES GOMEZ	
Categoría Administrativa: CABECERA MUNICIPAL	Capacidad 30 PERSONAS	
Dirección: AV. LOS CEDROS S/N	Días laborables: LUNES A SABADO	
Teléfonos: 01(712) 4-21-34 CP: 50660	Horario: 09:00 A 18:00 HRS.	
	Combustibles	
	Nombre::	GAS L.P.
	Tanques:	1
	Capacidad:	30
	Total (Lts):	30

Municipio: SAN JOSE DEL RINCON <small>124 Clave Municipio</small>	Número consecutivo (identificador en el plano) 5	MAPA-28 No. Mapa
1.- Datos Generales		
Fecha de la información: 12-JUL-16	2.- Datos específicos	
Localidad: SAN JOSE DEL RINCON <small>088 Clave Localidad</small>	Nombre: COSINA ECONOMICA "NUA NUA"	
Sublocalidad: SAN JOSE DEL RINCON <small>000 Clave Sublocalidad</small>	Responsable: C. ESTHELA SALGADO GRANADOS	
Categoría Administrativa: CABECERA MUNICIPAL	Capacidad: 30 PERSONAS	
Dirección: CALLE JOSEFA ORTIZ DE DOMINGUEZ	Días laborables: LUNES A DOMINGO	
Teléfonos: CP: 50660	Horario: 09:00 A 19:00 HRS.	
	Combustibles	
	Nombre::	GAS L.P.
	Tanques:	1
	Capacidad:	30
	Total (Lts):	30



Municipio: SAN JOSE DEL RINCON <small>124 Clave Municipio</small>	Número consecutivo (identificador en el plano) 6	MAPA-36 No. Mapa
1.- Datos Generales		
Fecha de la información: 04-JUN-16	2.- Datos específicos	
Localidad: LA TRINIDAD CONCEPCION <small>120 Clave Localidad</small>	Nombre: RESTAURANTE "TITANIC"	
Sublocalidad: LA TRINIDAD CONCEPCION <small>000 Clave Sublocalidad</small>	Responsable: C. AMPARO MARIN SALGADO	
Categoría Administrativa: DELEGACION	Capacidad: 100 PERSONAS	
Dirección: CARRETERA AL ORO - VILLA VICTORIA	Días laborables: LUNES A SABADO	
Teléfonos: CP:	Horario: 09:00 A 20:00 HRS.	
	Combustibles	
	Nombre::	GAS L.P.
	Tanques:	3
	Capacidad:	30
	Total (Lts):	90

Municipio: SAN JOSE DEL RINCON	124 Clave Municipio	Número consecutivo (identificador en el plano) 7	MAPA-17 No. Mapa
1.- Datos Generales		2.- Datos específicos	
Fecha de la información: 08-JUN-16		Nombre: RESTAURANTE "EL PORVENIR"	
Localidad: SAN FRANCISCO DE LA LOMA	081 Clave Localidad	Responsable: C. J. GUADALUPE BASITDA ESQUIVEL	
Sublocalidad: SAN FRANCISCO DE LA LOMA	000 Clave Sublocalidad	Capacidad: 200 PERSONAS	
Categoría Administrativa: DELEGACION		Días laborables: LUNES A SABADO	
		Horario: 09:00 A 20:00 HRS.	
Dirección: DOMICILIO CONOCIDO S/N SAN FRANCISCO DE LA LOMA		Combustibles	
Teléfonos: 712 143 9279	CP: 50684	Nombre:: GAS L.P.	
		Tanques: 2	
		Capacidad: 100	
		Total (Lts): 100	





De la mano con la gente

Municipio: SAN JOSE DEL RINCON <small>124</small> <small>Clave Municipio</small>	Número consecutivo (identificador en el plano) 1	<small>MAPA-23</small> No. Mapa
1.- Datos Generales		
Fecha de la información: 12-JUN-16 Localidad: SANTA CRUZ DEL RINCON <small>110</small> <small>Clave Localidad</small> Sublocalidad: SANTA CRUZ DEL RINCON <small>000</small> <small>Clave Sublocalidad</small> Categoría Administrativa: DELEGACION Dirección: PARADA AGUA BENDITA NO. 15 Teléfonos: 7121849254 CP: 50684	2.- Datos específicos Nombre del templo: SANTA CRUZ DEL RINCON Responsable: C. LIBRADO SANCHEZ LOPEZ Religión: CATÓLICA Capacidad: 300 PERSONAS	



Municipio: SAN JOSE DEL RINCON <small>124</small> <small>Clave Municipio</small>	Número consecutivo (identificador en el plano) 2	<small>MAPA-10</small> No. Mapa
1.- Datos Generales		
Fecha de la información: 11-JUN-16 Localidad: SAN JUAN EVANGELISTA <small>091</small> <small>Clave Localidad</small> Sublocalidad: SAN JUAN EVANGELISTA <small>000</small> <small>Clave Sublocalidad</small> Categoría Administrativa: DELEGACION Dirección: CENTRO DE LA COMUNIDAD Teléfonos: 7121649319 CP: 50682	2.- Datos específicos Nombre del templo: SAN JUAN DE LOS LAGOS Responsable: C. JUAN SANCHEZ LOPEZ Religión: CATÓLICA Capacidad: 400 PERSONAS	



Municipio: SAN JOSE DEL RINCON <small>124</small> <small>Clave Municipio</small>	Número consecutivo (identificador en el plano) 3	<small>MAPA-16</small> No. Mapa
1.- Datos Generales		
Fecha de la información: 09-JUN-16 Localidad: CONCEPCION LA VENTA <small>019</small> <small>Clave Localidad</small> Sublocalidad: CONCEPCION LA VENTA <small>000</small> <small>Clave Sublocalidad</small> Categoría Administrativa: DELEGACION Dirección: DOMICILIO CONOCIDO Teléfonos: CP: 50661	2.- Datos específicos Nombre del templo: VIRGEN DE LA CONCEPCION Responsable: C. CIPRIANO CRUZ GUADALUPE Religión: CATÓLICA Capacidad: 100 PERSONAS	

Municipio: SAN JOSE DEL RINCON <small>124</small> <small>Clave Municipio</small>	Número consecutivo (identificador en el plano) 4	<small>MAPA-16</small> No. Mapa
1.- Datos Generales		
Fecha de la información: 09-JUN-16 Localidad: CONCEPCION LA VENTA <small>019</small> <small>Clave Localidad</small> Sublocalidad: CONCEPCION LA VENTA <small>000</small> <small>Clave Sublocalidad</small> Categoría Administrativa: DELEGACION Dirección: DOMICILIO CONOCIDO Teléfonos: CP: 50661	2.- Datos específicos Nombre del templo: IGLESIA EVANGELICA BELEM Responsable: C. AGUSTIN CRUZ ANCELMO Religión: EVANGELICA Capacidad: 350 PERSONAS	

Municipio: SAN JOSE DEL RINCON <small>124</small> <small>Clave Municipio</small>	Número consecutivo (identificador en el plano) 5	<small>MAPA-7</small> No. Mapa
1.- Datos Generales		
Fecha de la información: 09-JUN-16 Localidad: GUARDA DE SAN ANTONIO BUENAVISTA <small>044</small> <small>Clave Localidad</small> Sublocalidad: GUARDA DE SAN ANTONIO BUENAVISTA <small>000</small> <small>Clave Sublocalidad</small> Categoría Administrativa: DELEGACION Dirección: CARRETERA GUARDA DE SAN ANTONIO BUENAVISTA KM. No. 8 Teléfonos: CP: 50668	2.- Datos específicos Nombre del templo: NUEVA JERUSALEM Responsable: C. MISAEL SANTOS RUIZ Religión: EVANGELICA Capacidad: 100 PERSONAS	

Municipio: SAN JOSE DEL RINCON <small>124</small> <small>Clave Municipio</small>	Número consecutivo (identificador en el plano) 6	<small>MAPA-28</small> No. Mapa
1.- Datos Generales		
Fecha de la información: 04-MAR-16 Localidad: SAN JOSE DEL RINCON <small>088</small> <small>Clave Localidad</small> Sublocalidad: SAN JOSE DEL RINCON <small>000</small> <small>Clave Sublocalidad</small> Categoría Administrativa: DELEGACION Dirección: DOMICILIO CONOCIDO Teléfonos: 01(712)124-20-25 CP: 50660	2.- Datos específicos Nombre del templo: SAN JOSE DEL RINCON Responsable: PBRO. JUAN GARCIA LUGO Religión: CATÓLICA Capacidad: 500 PERSONAS	



Municipio: SAN JOSE DEL RINCON <small>124</small> <small>Clave Municipio</small>	Número consecutivo (identificador en el plano) 7	<small>MAPA-16</small> No. Mapa
1.- Datos Generales		
Fecha de la información: 12-JUN-16 Localidad: CONCEPCION LA VENTA <small>019</small> <small>Clave Localidad</small> Sublocalidad: CONCEPCION LA VENTA <small>000</small> <small>Clave Sublocalidad</small> Categoría Administrativa: DELEGACION Dirección: DOMICILIO CONOCIDO Teléfonos: 7121501010 CP: 50661	2.- Datos específicos Nombre del templo: VELEN Responsable: C. AGUSTIN CRUZ ANCELMO Religión: EVANGELICA Capacidad: 400 PERSONAS	

Municipio: SAN JOSE DEL RINCON <small>124</small> <small>Clave Municipio</small>	Número consecutivo (identificador en el plano) 8	<small>MAPA-17</small> No. Mapa
1.- Datos Generales		
Fecha de la información: 21-JUN-16 Localidad: SAN ONOFRE CENTRO <small>103</small> <small>Clave Localidad</small> Sublocalidad: SAN ONOFRE CENTRO <small>000</small> <small>Clave Sublocalidad</small> Categoría Administrativa: DELEGACION Dirección: DOMICILIO CONOCIDO Teléfonos: 7121552419 CP: 50680	2.- Datos específicos Nombre del templo: SAGRADO CORAZON Responsable: C. LUZ GUDELIA POSADAS MONDRAGON Religión: CATÓLICA Capacidad: 500 PERSONAS	



Municipio: SAN JOSE DEL RINCON <small>124</small> <small>Clave Municipio</small>	Número consecutivo (identificador en el plano) 9	<small>MAPA-8</small> No. Mapa
1.- Datos Generales		
Fecha de la información: 06-JUN-16 Localidad: GUARDA DE LA LAGUNITA <small>043</small> <small>Clave Localidad</small> Sublocalidad: EL POTRERO DE ABAJO <small>003</small> <small>Clave Sublocalidad</small> Categoría Administrativa: SUBDELEGACION Dirección: DOMICILIO CONOCIDO Teléfonos: CP: 50661	2.- Datos específicos Nombre del templo: SANTO NIÑO DE ATOCHA Responsable: C. IRMA TELLEZ CHAVEZ Religión: CATÓLICA Capacidad: 500 PERSONAS	



Municipio: SAN JOSE DEL RINCON <small>124</small> <small>Clave Municipio</small>	Número consecutivo (identificador en el plano) 10	<small>MAPA-9</small> No. Mapa
1.- Datos Generales		
Fecha de la información: 21-JUN-16 Localidad: GUARDA DE LA LAGUNITA <small>043</small> <small>Clave Localidad</small> Sublocalidad: GUARDA DE LA LAGUNITA <small>000</small> <small>Clave Sublocalidad</small> Categoría Administrativa: SUBDELEGACION Dirección: DOMICILIO CONOCIDO Teléfonos: CP: 50668	2.- Datos específicos Nombre del templo: VIRGEN DE GUADALUPE Responsable: C. SOTERO CAZONCI ESPINDOLA Religión: CATÓLICA Capacidad: 600 PERSONAS	

Municipio: SAN JOSE DEL RINCON <small>124</small> <small>Clave Municipio</small>	Número consecutivo (identificador en el plano) 11	<small>MAPA-7</small> No. Mapa
1.- Datos Generales		
Fecha de la información: 11-JUN-16 Localidad: GUADALUPE BUENAVISTA <small>043</small> <small>Clave Localidad</small> Sublocalidad: GUARDA DE SAN ANTONIO (PLAZA DE GALLOS) <small>001</small> <small>Clave Sublocalidad</small> Categoría Administrativa: SUBDELEGACION Dirección: CARRETERA SAN JOSE DEL RINCON - LAS CRUCES KM. No. 9 Teléfonos: CP: 50668	2.- Datos específicos Nombre del templo: IGLESIA DE DIOS DE LA PROFECIA Responsable: C. JUAN SANCHEZ LUCAS Religión: EVANGELICA Capacidad: 100 PERSONAS	

Municipio: SAN JOSE DEL RINCON <small>124</small> <small>Clave Municipio</small>	Número consecutivo (identificador en el plano) 12	<small>MAPA-18</small> No. Mapa
1.- Datos Generales		
Fecha de la información: 06-JUN-16 Localidad: SANTA CRUZ DEL TEJOCOTE <small>111</small> <small>Clave Localidad</small> Sublocalidad: SANTA CRUZ DEL TEJOCOTE <small>000</small> <small>Clave Sublocalidad</small> Categoría Administrativa: DELEGACION Dirección: DOMICILIO CONOCIDO Teléfonos: 7121368218 CP: 50668	2.- Datos específicos Nombre del templo: SINAI Responsable: C. ERIQUE PIÑA MARTINEZ Religión: EVANGELICA Capacidad: 300 PERSONAS	



Municipio: SAN JOSE DEL RINCON <small>124</small> <small>Clave Municipio</small>	Número consecutivo (identificador en el plano) 13	<small>MAPA-34</small> No. Mapa
1.- Datos Generales		
Fecha de la información: 19-JUN-16 Localidad: SAN JERONIMO DE LOS DOLORES <small>083</small> <small>Clave Localidad</small> Sublocalidad: SAN JERONIMO DE LOS DOLORES <small>000</small> <small>Clave Sublocalidad</small> Categoría Administrativa: DELEGACION Dirección: DOMICILIO CONOCIDO Teléfonos: CP: 50664	2.- Datos específicos Nombre del templo: SAN JERONIMO Y DOLORES Responsable: C. JUAN SANCHEZ MATEO Religión: CATÓLICA Capacidad: 200 PERSONAS	



Municipio: SAN JOSE DEL RINCON <small>124</small> <small>Clave Municipio</small>	Número consecutivo (identificador en el plano) 14	<small>MAPA-8</small> No. Mapa
1.- Datos Generales		
Fecha de la información: 12-JUN-16 Localidad: CONCEPCION LA VENTA <small>019</small> <small>Clave Localidad</small> Sublocalidad: CONCEPCION LA VENTA <small>000</small> <small>Clave Sublocalidad</small> Categoría Administrativa: DELEGACION Dirección: DOMICILIO CONOCIDO Teléfonos: 7121666836 CP: 50661	2.- Datos específicos Nombre del templo: IGUECIA DEL SEÑOR Responsable: C. MARTIN NOLASCO FILEMON Religión: CATÓLICA Capacidad: 400 PERSONAS	

Municipio: SAN JOSE DEL RINCON <small>124</small> <small>Clave Municipio</small>	Número consecutivo (identificador en el plano) 15	<small>MAPA-37</small> No. Mapa
1.- Datos Generales		
Fecha de la información: 12-JUN-16 Localidad: EJIDO LA SOLEDAD <small>114</small> <small>Clave Localidad</small> Sublocalidad: EJIDO LA SOLEDAD <small>000</small> <small>Clave Sublocalidad</small> Categoría Administrativa: DELEGACION Dirección: DOMICILIO CONOCIDO Teléfonos: CP: 50689	2.- Datos específicos Nombre del templo: VIRGEN DE GUADALUPE EL CALVARIO Responsable: C. ANTONIO SEGUNDO GONZALEZ Religión: CATÓLICA Capacidad: 200 PERSONAS	

Municipio: SAN JOSE DEL RINCON <small>124 Clave Municipio</small>	Número consecutivo (identificador en el plano) 16	MAPA-8 No. Mapa
1.- Datos Generales		
Fecha de la información: 11-JUN-16 Localidad: GUARDA DE SAN ANTONIO BUENAVISTA <small>044 Clave Localidad</small> Sublocalidad: GUARDA DE SAN ANTONIO BUENAVISTA <small>000 Clave Sublocalidad</small> Categoría Administrativa: DELEGACION Dirección: DOMICILIO CONOCIDO Teléfonos: CP: 50668	2.- Datos específicos Nombre del templo: SAN ANTONIO Responsable: C. WUILFRIDO RAFAEL GARDUÑO Religión: CATÓLICA Capacidad: 500 PERSONAS	

Municipio: SAN JOSE DEL RINCON <small>124 Clave Municipio</small>	Número consecutivo (identificador en el plano) 17	MAPA-13 No. Mapa
1.- Datos Generales		
Fecha de la información: 11-JUN-16 Localidad: CERDRO DE LA MANZANA <small>009 Clave Localidad</small> Sublocalidad: CERDRO DE LA MANZANA <small>000 Clave Sublocalidad</small> Categoría Administrativa: DELEGACION Dirección: CARR. A CEDRO DE LA MANZANA Teléfonos: 7121330574 CP: 50663	2.- Datos específicos Nombre del templo: ROCA DE SALVACION Responsable: C. ERNESTO ESTEBAN CRUZ Religión: EVANGELICA Capacidad: 100 PERSONAS	



Municipio: SAN JOSE DEL RINCON <small>124 Clave Municipio</small>	Número consecutivo (identificador en el plano) 18	MAPA-20 No. Mapa
1.- Datos Generales		
Fecha de la información: 22-JUN-16 Localidad: GUADALUPE DEL PEDREGAL <small>040 Clave Localidad</small> Sublocalidad: GUADALUPE DEL PEDREGAL <small>000 Clave Sublocalidad</small> Categoría Administrativa: DELEGACION Dirección: DOMICILIO CONOCIDO Teléfonos: CP: 50663	2.- Datos específicos Nombre del templo: GUADALUPE DEL PEDREGAL Responsable: C. CATARINO GONZALEZ GONZALEZ Religión: CATÓLICA Capacidad: 200 PERSONAS	



Municipio: SAN JOSE DEL RINCON <small>124</small> <small>Clave Municipio</small>	Número consecutivo (identificador en el plano) 19	<small>MAPA-18</small> No. Mapa
1.- Datos Generales		
Fecha de la información: 06-JUN-16 Localidad: SANTA CRUZ DEL TEJOCOTE <small>111</small> <small>Clave Localidad</small> Sublocalidad: SANTA CRUZ DEL TEJOCOTE <small>000</small> <small>Clave Sublocalidad</small> Categoría Administrativa: DELEGACION Dirección: DOMICILIO CONOCIDO Teléfonos: CP: 50668	2.- Datos específicos Nombre del templo: SAN JUAN DE GUADALUPE Responsable: C. JOAQUIN GUILLERMO GONZALEZ Religión: CATÓLICA Capacidad: 600 PERSONAS	



Municipio: SAN JOSE DEL RINCON <small>124</small> <small>Clave Municipio</small>	Número consecutivo (identificador en el plano) 20	<small>MAPA-32</small> No. Mapa
1.- Datos Generales		
Fecha de la información: 06-JUN-16 Localidad: EJIDO LA SOLEDAD <small>114</small> <small>Clave Localidad</small> Sublocalidad: EJIDO LA SOLEDAD <small>000</small> <small>Clave Sublocalidad</small> Categoría Administrativa: DELEGACION Dirección: DOMICILIO CONOCIDO Teléfonos: CP: 50664	2.- Datos específicos Nombre del templo: LA ALDEA DE VETANEA Responsable: C. JAVIER CRUZ MONDRAGON Religión: EVANGELICA Capacidad: 400 PERSONAS	

Municipio: SAN JOSE DEL RINCON <small>124</small> <small>Clave Municipio</small>	Número consecutivo (identificador en el plano) 21	<small>MAPA-32</small> No. Mapa
1.- Datos Generales		
Fecha de la información: 12-JUN-16 Localidad: EJIDO LA SOLEDAD <small>114</small> <small>Clave Localidad</small> Sublocalidad: EJIDO LA SOLEDAD <small>000</small> <small>Clave Sublocalidad</small> Categoría Administrativa: DELEGACION Dirección: DOMICILIO CONOCIDO Teléfonos: CP: 50664	2.- Datos específicos Nombre del templo: LA VIRGEN DE LA SOLEDAD Responsable: C. ANTONIO SEGUNDO GONZALEZ Religión: CATÓLICA Capacidad: 200 PERSONAS	



Municipio: SAN JOSE DEL RINCON <small>124</small> <small>Clave Municipio</small>	Número consecutivo (identificador en el plano) 22	<small>MAPA-17</small> No. Mapa
1.- Datos Generales		
Fecha de la información: 22-JUN-16 Localidad: SAN FRANCISCO DE LA LOMA <small>081</small> <small>Clave Localidad</small> Sublocalidad: SAN FRANCISCO DE LA LOMA <small>000</small> <small>Clave Sublocalidad</small> Categoría Administrativa: DELEGACION Dirección: DOMICILIO CONOCIDO Teléfonos: 7121431119 CP: 50663	2.- Datos específicos Nombre del templo: SAN FRANCISCO DE ASIS Responsable: C. FRANCISCO RAMIREZ MENDOZA Religión: CATÓLICA Capacidad: 100 PERSONAS	



Municipio: SAN JOSE DEL RINCON <small>124</small> <small>Clave Municipio</small>	Número consecutivo (identificador en el plano) 23	<small>MAPA-44</small> No. Mapa
1.- Datos Generales		
Fecha de la información: 22-JUN-16 Localidad: SAN MIGUEL AGUA BENDITA <small>097</small> <small>Clave Localidad</small> Sublocalidad: SAN MIGUEL AGUA BENDITA <small>000</small> <small>Clave Sublocalidad</small> Categoría Administrativa: DELEGACION Dirección: DOMICILIO CONOCIDO Teléfonos: 7121669122 CP: 50664	2.- Datos específicos Nombre del templo: SAN MIGUEL Responsable: C. MARIO TAPIA SANCHEZ Religión: CATÓLICA Capacidad: 500 PERSONAS	



Municipio: SAN JOSE DEL RINCON <small>124</small> <small>Clave Municipio</small>	Número consecutivo (identificador en el plano) 24	<small>MAPA-1</small> No. Mapa
1.- Datos Generales		
Fecha de la información: 22-JUN-16 Localidad: ROSA DE LA PALMA <small>063</small> <small>Clave Localidad</small> Sublocalidad: ROSA DE LA PALMA <small>000</small> <small>Clave Sublocalidad</small> Categoría Administrativa: DELEGACION Dirección: DOMICILIO CONOCIDO Teléfonos: CP: 50682	2.- Datos específicos Nombre del templo: VIRGEN DE GUADALUPE Responsable: C. FLORENCIA GUADALUPE RAMIREZ Religión: CATÓLICA Capacidad: 200 PERSONAS	



Municipio: SAN JOSE DEL RINCON <small>124 Clave Municipio</small>	Número consecutivo (identificador en el plano) 25	MAPA-62 No. Mapa
1.- Datos Generales		
Fecha de la información: 14-JUN-16 Localidad: LOS LOBOS <small>048 Clave Localidad</small> Sublocalidad: LOS LOBOS 2DA. SECCION <small>001 Clave Sublocalidad</small> Categoría Administrativa: SUBDELEGACION Dirección: DOMICILIO CONOCIDO Teléfonos: 5534908352 CP: 50678	2.- Datos específicos Nombre del templo: VIRGEN DE LOS DOLORES Responsable: C. ADRIAN GARCIA SANCHEZ Religión: CATÓLICA Capacidad: 150 PERSONAS	



Municipio: SAN JOSE DEL RINCON <small>124 Clave Municipio</small>	Número consecutivo (identificador en el plano) 26	MAPA-48 No. Mapa
1.- Datos Generales		
Fecha de la información: 14-JUN-16 Localidad: JALTEPEC <small>046 Clave Localidad</small> Sublocalidad: JALTEPEC <small>000 Clave Sublocalidad</small> Categoría Administrativa: DELEGACION Dirección: DOMICILIO CONOCIDO Teléfonos: CP: 50673	2.- Datos específicos Nombre del templo: SANTIAGO JALTEPEC Responsable: C. HIPOLITO MATEO Religión: CATÓLICA Capacidad: 700 PERSONAS	

Municipio: SAN JOSE DEL RINCON <small>124 Clave Municipio</small>	Número consecutivo (identificador en el plano) 27	MAPA-60 No. Mapa
1.- Datos Generales		
Fecha de la información: 06-JUN-16 Localidad: LAS ROSAS <small>066 Clave Localidad</small> Sublocalidad: LAS ROSAS <small>000 Clave Sublocalidad</small> Categoría Administrativa: DELEGACION Dirección: DOMICILIO CONOCIDO Teléfonos: CP: 50678	2.- Datos específicos Nombre del templo: SAN RAMON Responsable: C. DELFINO AGUSTIN CRUZ Religión: CATÓLICA Capacidad: 50 PERSONAS	

Municipio: SAN JOSE DEL RINCON <small>124</small> <small>Clave Municipio</small>	Número consecutivo (identificador en el plano) 28	MAPA-49 No. Mapa
1.- Datos Generales		
Fecha de la información: 11-JUN-16 Localidad: LOMA DEL RANCHO <small>049</small> <small>Clave Localidad</small> Sublocalidad: LOMA DEL RANCHO <small>000</small> <small>Clave Sublocalidad</small> Categoría Administrativa: DELEGACION Dirección: DOMICILIO CONOCIDO Teléfonos: CP: 50673	2.- Datos específicos	
Nombre del templo: SANTA CRUZ Responsable: C. HIPOLITO GARICA SALAMANCA Religión: CATÓLICA Capacidad: 300 PERSONAS		

Municipio: SAN JOSE DEL RINCON <small>124</small> <small>Clave Municipio</small>	Número consecutivo (identificador en el plano) 29	MAPA-39 No. Mapa
1.- Datos Generales		
Fecha de la información: 22-JUN-16 Localidad: SAN FELIPE DE JESUS <small>077</small> <small>Clave Localidad</small> Sublocalidad: SAN FELIPE DE JESUS <small>000</small> <small>Clave Sublocalidad</small> Categoría Administrativa: DELEGACION Dirección: DOMICILIO CONOCIDO Teléfonos: CP: 50666	2.- Datos específicos	
Nombre del templo: SAN FELIPE DE JESUS Responsable: C. DAVID GALINDO AMBROCIO Religión: CATÓLICA Capacidad: 200 PERSONAS		

Municipio: SAN JOSE DEL RINCON <small>124</small> <small>Clave Municipio</small>	Número consecutivo (identificador en el plano) 30	MAPA-27 No. Mapa
1.- Datos Generales		
Fecha de la información: 06-JUN-16 Localidad: SAN JOSE DEL RINCON <small>088</small> <small>Clave Localidad</small> Sublocalidad: SAN JOSE DEL RINCON <small>000</small> <small>Clave Sublocalidad</small> Categoría Administrativa: DELEGACION Dirección: DOMICILIO CONOCIDO Teléfonos: CP: 50660	2.- Datos específicos	
Nombre del templo: GETZEMANY Responsable: C. BERNABE HERNANDEZ ANTONIO Religión: PENTECOSTES Capacidad: 50 PERSONAS		

Municipio: SAN JOSE DEL RINCON <small>124</small> <small>Clave Municipio</small>	Número consecutivo (identificador en el plano) 31	MAPA-26 No. Mapa
1.- Datos Generales		
Fecha de la información: 06-JUN-16 Localidad: GUADALUPE LAS CABRAS <small>041</small> <small>Clave Localidad</small> Sublocalidad: GUADALUPE LAS CABRAS <small>000</small> <small>Clave Sublocalidad</small> Categoría Administrativa: DELEGACION Dirección: DOMICILIO CONOCIDO Teléfonos: 7121087666 CP: 50666	2.- Datos específicos	
Nombre del templo: VIRGEN DE GUADALUPE Responsable: C. ROGELIO VASQUEZ MARTINEZ Religión: CATÓLICA Capacidad: 30 PERSONAS		

Municipio: SAN JOSE DEL RINCON <small>124</small> <small>Clave Municipio</small>	Número consecutivo (identificador en el plano) 32	MAPA-48 No. Mapa
1.- Datos Generales		
Fecha de la información: 21-JUN-16 Localidad: JALTEPEC <small>046</small> <small>Clave Localidad</small> Sublocalidad: JALTEPEC <small>000</small> <small>Clave Sublocalidad</small> Categoría Administrativa: DELEGACION Dirección: DOMICILIO CONOCIDO Teléfonos: CP:	2.- Datos específicos	
Nombre del templo: PURISIMA JALTEPEC Responsable: C. ROBERTO ELIZALDE OCAMPO Religión: CATÓLICA Capacidad: 400 PERSONAS		

Municipio: SAN JOSE DEL RINCON <small>124</small> <small>Clave Municipio</small>	Número consecutivo (identificador en el plano) 33	MAPA-42 No. Mapa
1.- Datos Generales		
Fecha de la información: 22-JUN-16 Localidad: LA TRINIDAD CONCEPCION <small>120</small> <small>Clave Localidad</small> Sublocalidad: LA TRINIDAD CONCEPCION <small>000</small> <small>Clave Sublocalidad</small> Categoría Administrativa: DELEGACION Dirección: DOMICILIO CONOCIDO Teléfonos: CP: 50664	2.- Datos específicos	
Nombre del templo: EVEN ESER Responsable: C. LORENZO CRUZ DE JESUS Religión: EVANGELICA Capacidad: 400 PERSONAS		

Municipio: SAN JOSE DEL RINCON <small>124</small> <small>Clave Municipio</small>	Número consecutivo (identificador en el plano) 34	<small>MAPA-58</small> No. Mapa
1.- Datos Generales		
Fecha de la información: 22-JUN-16 Localidad: SAN ANTONIO PUEBLO NUEVO <small>076</small> <small>Clave Localidad</small> Sublocalidad: SAN ANTONIO PUEBLO NUEVO <small>000</small> <small>Clave Sublocalidad</small> Categoría Administrativa: DELEGACION Dirección: DOMICILIO CONOCIDO Teléfonos: CP: 50674	2.- Datos específicos Nombre del templo: SAN ANTONIO DE PADUA Responsable: C. JAVIER RAMIREZ GUSMAN Religión: CATÓLICA Capacidad: 400 PERSONAS	



Municipio: SAN JOSE DEL RINCON <small>124</small> <small>Clave Municipio</small>	Número consecutivo (identificador en el plano) 35	<small>MAPA-64</small> No. Mapa
1.- Datos Generales		
Fecha de la información: 15-JUN-16 Localidad: SAN ANTONIO PUEBLO NUEVO <small>076</small> <small>Clave Localidad</small> Sublocalidad: BARRIO EL 44 SAN DIEGO <small>005</small> <small>Clave Sublocalidad</small> Categoría Administrativa: SUBDELEGACION Dirección: DOMICILIO CONOCIDO Teléfonos: CP:	2.- Datos específicos Nombre del templo: SIN NOMBRE Responsable: C. GERARDO MAYA Religión: CATÓLICA Capacidad: 200 PERSONAS	



Municipio: SAN JOSE DEL RINCON <small>124</small> <small>Clave Municipio</small>	Número consecutivo (identificador en el plano) 36	<small>MAPA-61</small> No. Mapa
1.- Datos Generales		
Fecha de la información: 13-JUN-16 Localidad: LAS ROSAS <small>066</small> <small>Clave Localidad</small> Sublocalidad: LAS ROSAS <small>000</small> <small>Clave Sublocalidad</small> Categoría Administrativa: DELEGACION Dirección: DOMICILIO CONOCIDO Teléfonos: CP: 50670	2.- Datos específicos Nombre del templo: LOS DOLORES Responsable: C. SIMON CARRERA REYES Religión: CATÓLICA Capacidad: 400 PERSONAS	

Municipio: <u>SAN JOSE DEL RINCON</u> <small>124</small> <small>Clave Municipio</small>	Número consecutivo (identificador en el plano) 37	<small>MAPA-70</small> No. Mapa
1.- Datos Generales		
Fecha de la información: 22-JUN-16 Localidad: RAMEJE <small>000</small> <small>Clave Localidad</small> Sublocalidad: RAMEJE <small>000</small> <small>Clave Sublocalidad</small> Categoría Administrativa: DELEGACION Dirección: DOMICILIO CONOCIDO Teléfonos: CP: 50676	2.- Datos específicos	
Nombre del templo: SIN NOMBRE Responsable: C. JESUS ARRIAGA GARNICA Religión: CATÓLICA Capacidad: 80 PERSONAS		

Municipio: <u>SAN JOSE DEL RINCON</u> <small>124</small> <small>Clave Municipio</small>	Número consecutivo (identificador en el plano) 40	<small>MAPA-6</small> No. Mapa
1.- Datos Generales		
Fecha de la información: 12-JUN-16 Localidad: SAN MIGUEL DEL CENTRO <small>099</small> <small>Clave Localidad</small> Sublocalidad: SAN MIGUEL DEL CENTRO <small>000</small> <small>Clave Sublocalidad</small> Categoría Administrativa: DELEGACION Dirección: CARR. PRINCIPAL A SAN MIGUEL DEL CENTRO Teléfonos: CP: 50663	2.- Datos específicos	
Nombre del templo: SAN MIGUEL ARCANGEL Responsable: C. JUAN ISIDRO CAMPOS Religión: CATÓLICA Capacidad: 200 PERSONAS		

Municipio: <u>SAN JOSE DEL RINCON</u> <small>124</small> <small>Clave Municipio</small>	Número consecutivo (identificador en el plano) 38	<small>MAPA-67</small> No. Mapa
1.- Datos Generales		
Fecha de la información: 22-JUN-16 Localidad: SAN ANTONIO PUEBLO NUEVO <small>076</small> <small>Clave Localidad</small> Sublocalidad: EL QUELITE <small>004</small> <small>Clave Sublocalidad</small> Categoría Administrativa: SUBDELEGACION Dirección: CARR. EL QUELITE - SANTA ANA PUEBLO NUEVO Teléfonos: CP:	2.- Datos específicos	
Nombre del templo: EL DIA DE LA PROFESIA Responsable: C. RAMONA VILCHIS CRUZ Religión: EVANGELICA Capacidad: 150 PERSONAS		

Municipio: <u>SAN JOSE DEL RINCON</u> <small>124</small> <small>Clave Municipio</small>	Número consecutivo (identificador en el plano) 41	<small>MAPA-3</small> No. Mapa
1.- Datos Generales		
Fecha de la información: 06-JUN-16 Localidad: PATE MULA DE LOS CEDROS <small>000</small> <small>Clave Localidad</small> Sublocalidad: PATE MULA DE LOS CEDROS <small>001</small> <small>Clave Sublocalidad</small> Categoría Administrativa: DELEGACION Dirección: CARR. PRINCIPAL A PATE MULA DE LOS CEDROS Teléfonos: CP: 50682	2.- Datos específicos	
Nombre del templo: SIN NOMBRE Responsable: C. ALEJANDRO RAMIREZ SEGUNDO Religión: CATÓLICA Capacidad: 150 PERSONAS		

Municipio: <u>SAN JOSE DEL RINCON</u> <small>124</small> <small>Clave Municipio</small>	Número consecutivo (identificador en el plano) 39	<small>MAPA-10</small> No. Mapa
1.- Datos Generales		
Fecha de la información: 22-JUN-16 Localidad: SAN MIGUEL DEL CENTRO <small>099</small> <small>Clave Localidad</small> Sublocalidad: SAN MIGUEL DEL CENTRO <small>000</small> <small>Clave Sublocalidad</small> Categoría Administrativa: DELEGACION Dirección: CARR. PRINCIPAL A SAN MIGUEL DEL CENTRO Teléfonos: CP:	2.- Datos específicos	
Nombre del templo: IGLESIA DE DIOS DE LA PROFECIA Responsable: C. JUAN RAMIREZ AMBROSIO Religión: EVANGELICA Capacidad: 200 PERSONAS		

Municipio: <u>SAN JOSE DEL RINCON</u> <small>124</small> <small>Clave Municipio</small>	Número consecutivo (identificador en el plano) 42	<small>MAPA-10</small> No. Mapa
1.- Datos Generales		
Fecha de la información: 21-JUN-16 Localidad: JESUS CARRANZA <small>047</small> <small>Clave Localidad</small> Sublocalidad: JESUS CARRANZA <small>000</small> <small>Clave Sublocalidad</small> Categoría Administrativa: DELEGACION Dirección: CARR. PRINCIPAL A JESUS CARRANZA Teléfonos: 7121596651 CP: 50663	2.- Datos específicos	
Nombre del templo: SAN JUDITAS TADEO Responsable: C. JUAN CRUZ MARTINEZ Religión: CATÓLICA Capacidad: 80 PERSONAS		

Municipio: <u>SAN JOSE DEL RINCON</u> <small>124</small> <small>Clave Municipio</small>	Número consecutivo (identificador en el plano) 43	MAPA-2 No. Mapa
1.- Datos Generales		
Fecha de la información: 22-JUN-16 Localidad: LA SOLEDAD EL GUARDA <small>115</small> <small>Clave Localidad</small> Sublocalidad: LA SOLEDAD EL GUARDA <small>000</small> <small>Clave Sublocalidad</small> Categoría Administrativa: SUBDELEGACION Dirección: CARR. PRINCIPAL A SOLEDAD EL GUARDA Teléfonos: CP: 50663	2.- Datos específicos Nombre del templo: SANTISIMA SOLEDAD Responsable: C. MARIO TAPIA SANCHEZ Religión: CATÓLICA Capacidad: 170 PERSONAS	

Municipio: <u>SAN JOSE DEL RINCON</u> <small>124</small> <small>Clave Municipio</small>	Número consecutivo (identificador en el plano) 44	MAPA-2 No. Mapa
1.- Datos Generales		
Fecha de la información: 15-JUN-16 Localidad: GUARDA DE GUADALUPE <small>042</small> <small>Clave Localidad</small> Sublocalidad: GUARDA DE GUADALUPE <small>000</small> <small>Clave Sublocalidad</small> Categoría Administrativa: DELEGACION Dirección: CARR. PRINCIPAL A GUARDA DE GUADALUPE Teléfonos: CP: 50663	2.- Datos específicos Nombre del templo: SANTA MARIA DE GUADALUPE Responsable: C. MA. VIRGINIA RAMIRES ANTONIO Religión: CATÓLICA Capacidad: 200 PERSONAS	

Municipio: <u>SAN JOSE DEL RINCON</u> <small>124</small> <small>Clave Municipio</small>	Número consecutivo (identificador en el plano) 45	MAPA-59 No. Mapa
1.- Datos Generales		
Fecha de la información: 22-JUN-16 Localidad: SAN ANTONIO PUEBLO NUEVO <small>076</small> <small>Clave Localidad</small> Sublocalidad: AGUA ZARCA <small>001</small> <small>Clave Sublocalidad</small> Categoría Administrativa: SUBDELEGACION Dirección: CARR. A AGUA ZARCA - PUEBLO NUEVO Teléfonos: CP:	2.- Datos específicos Nombre del templo: MONTE CARMELO Responsable: C. ROGELIO GIL MATIAS Religión: EVANGELICA Capacidad: 400 PERSONAS	

Municipio: <u>SAN JOSE DEL RINCON</u> <small>124</small> <small>Clave Municipio</small>	Número consecutivo (identificador en el plano) 46	MAPA-59 No. Mapa
1.- Datos Generales		
Fecha de la información: 21-JUN-16 Localidad: LOS PINTADOS <small>058</small> <small>Clave Localidad</small> Sublocalidad: LOS PINTADOS <small>000</small> <small>Clave Sublocalidad</small> Categoría Administrativa: DELEGACION Dirección: CARR. SAN JOSE DEL RINCON Teléfonos: CP: 50674	2.- Datos específicos Nombre del templo: SIN NOMBRE Responsable: C. ALBERTO GARCIA MARTINEZ Religión: CATÓLICA Capacidad: 200 PERSONAS	

Municipio: <u>SAN JOSE DEL RINCON</u> <small>124</small> <small>Clave Municipio</small>	Número consecutivo (identificador en el plano) 47	MAPA-50 No. Mapa
1.- Datos Generales		
Fecha de la información: 22-ENE-16 Localidad: SAN ANTONIO PUEBLO NUEVO <small>076</small> <small>Clave Localidad</small> Sublocalidad: EL PINTADO <small>000</small> <small>Clave Sublocalidad</small> Categoría Administrativa: DELEGACION Dirección: CARR. EL PINTADO Teléfonos: CP: 50674	2.- Datos específicos Nombre del templo: SAN NICOLAS TOLENTINO Responsable: C. FELIX RAMIREZ ANICETO Religión: CATÓLICA Capacidad: 130 PERSONAS	

Municipio: <u>SAN JOSE DEL RINCON</u> <small>124</small> <small>Clave Municipio</small>	Número consecutivo (identificador en el plano) 48	MAPA-67 No. Mapa
1.- Datos Generales		
Fecha de la información: 14-JUN-16 Localidad: EL DEPOSITO <small>022</small> <small>Clave Localidad</small> Sublocalidad: EL PINTAL <small>002</small> <small>Clave Sublocalidad</small> Categoría Administrativa: DELEGACION Dirección: CARR. A VILLA VICTORIA Teléfonos: CP: 50675	2.- Datos específicos Nombre del templo: NUESTRO SEÑOR DEL DEPOSITO Responsable: C. CRESENCIO REYES MORENO Religión: CATÓLICA Capacidad: 200 PERSONAS	

Municipio: SAN JOSE DEL RINCON <small>124 Clave Municipio</small>	Número consecutivo (identificador en el plano) 49	MAPA-64 No. Mapa
1.- Datos Generales		
Fecha de la información: 11-ABL-16 Localidad: SAN ANTONIO PUEBLO NUEVO <small>076 Clave Localidad</small> Sublocalidad: LINDERO <small>002 Clave Sublocalidad</small> Categoría Administrativa: SUBDELEGACION Dirección: CARR. A EL LINDERO Teléfonos: 7121518521	2.- Datos específicos Nombre del templo: EL CALVARIO Responsable: C. ERNESTO MATIAS VEGA Religión: CATÓLICA Capacidad: 120 PERSONAS CP: 50674	

Municipio: SAN JOSE DEL RINCON <small>124 Clave Municipio</small>	Número consecutivo (identificador en el plano) 50	MAPA-71 No. Mapa
1.- Datos Generales		
Fecha de la información: 22-JUN-16 Localidad: SAN ANTONIO PUEBLO NUEVO <small>076 Clave Localidad</small> Sublocalidad: BARRIO 44 SAN DIEGO <small>005 Clave Sublocalidad</small> Categoría Administrativa: SUBDELEGACION Dirección: CARR. A SAN DIEGO Teléfonos:	2.- Datos específicos Nombre del templo: SAN DIEGO Responsable: ESTEBAN SERAPIO SANTIAGO Religión: CATÓLICA Capacidad: 200 PERSONAS CP: 50674	

Municipio: SAN JOSE DEL RINCON <small>124 Clave Municipio</small>	Número consecutivo (identificador en el plano) 51	MAPA-20 No. Mapa
1.- Datos Generales		
Fecha de la información: 22-JUN-16 Localidad: PEDREGAL LA CRUZ <small>040 Clave Localidad</small> Sublocalidad: PEDREGAL LA CRUZ <small>000 Clave Sublocalidad</small> Categoría Administrativa: DELEGACION Dirección: CARR. A CARMONA - EL ORO Teléfonos: 7121334439	2.- Datos específicos Nombre del templo: PEDREGAL DE LA CRUZ Responsable: C. ENRIQUE ESPINDOLA GUZMAN Religión: CATÓLICA Capacidad: 200 PERSONAS CP: 50680	

Municipio: SAN JOSE DEL RINCON <small>124 Clave Municipio</small>	Número consecutivo (identificador en el plano) 52	MAPA-27 No. Mapa
1.- Datos Generales		
Fecha de la información: 21-JUN-16 Localidad: EJIDO SAN JOSE DEL RINCON <small>089 Clave Localidad</small> Sublocalidad: EJIDO SAN JOSE DEL RINCON <small>000 Clave Sublocalidad</small> Categoría Administrativa: DELEGACION Dirección: CARR. A EJIDO DE SAN JOSE DE RINCON Teléfonos:	2.- Datos específicos Nombre del templo: EL CALVARIO DE JESUS DE NAZARETH Responsable: C. JUAN CARLOS GARCIA CRUZ Religión: CATÓLICA Capacidad: 300 PERSONAS CP: 50660	

Municipio: SAN JOSE DEL RINCON <small>124 Clave Municipio</small>	Número consecutivo (identificador en el plano) 53	MAPA-30 No. Mapa
1.- Datos Generales		
Fecha de la información: 11-JUN-16 Localidad: CONCEPCION DEL MONTE <small>018 Clave Localidad</small> Sublocalidad: CONCEPCION DEL MONTE <small>000 Clave Sublocalidad</small> Categoría Administrativa: DELEGACION Dirección: CARR. A CONCEPCION DEL MONTE Teléfonos: 7121837103	2.- Datos específicos Nombre del templo: JESUS EL BUEN PASTOR Responsable: C. JESUS DE JESUS GARCIA Religión: EVANGELICA Capacidad: 380 PERSONAS CP: 50665	

Municipio: SAN JOSE DEL RINCON <small>124 Clave Municipio</small>	Número consecutivo (identificador en el plano) 54	MAPA-30 No. Mapa
1.- Datos Generales		
Fecha de la información: 11-JUN-16 Localidad: CONCEPCION DEL MONTE <small>018 Clave Localidad</small> Sublocalidad: CONCEPCION DEL MONTE <small>000 Clave Sublocalidad</small> Categoría Administrativa: DELEGACION Dirección: CARR. A CONCEPCION DEL MONTE Teléfonos: 7122347779	2.- Datos específicos Nombre del templo: SIN NOMBRE Responsable: C. ANA LAURA ANTONIO SALGADO Religión: CATÓLICA Capacidad: 200 PERSONAS CP: 50665	

Municipio: SAN JOSE DEL RINCON <small>124</small> <small>Clave Municipio</small>	Número consecutivo (identificador en el plano) 55	<small>MAPA-28</small> No. Mapa
1.- Datos Generales		
Fecha de la información: 11-JUN-16 Localidad: SAN JOSE DEL RINCON <small>088</small> <small>Clave Localidad</small> Sublocalidad: SAN JOSE DEL RINCON <small>000</small> <small>Clave Sublocalidad</small> Categoría Administrativa: DELEGACION Dirección: CARR. A EL CALVARIO Teléfonos: CP: 50660	2.- Datos específicos Nombre del templo: MONTE CALVARIO Responsable: C. JOSE MANUEL CRUZ SANCHEZ Religión: EVANGELICA Capacidad: 350 PERSONAS	

Municipio: SAN JOSE DEL RINCON <small>124</small> <small>Clave Municipio</small>	Número consecutivo (identificador en el plano) 56	<small>MAPA-26</small> No. Mapa
1.- Datos Generales		
Fecha de la información: 11-JUN-16 Localidad: ROSA SAN ANTONIO <small>000</small> <small>Clave Localidad</small> Sublocalidad: ROSA SAN ANTONIO <small>000</small> <small>Clave Sublocalidad</small> Categoría Administrativa: DELEGACION Dirección: CARR. A ROSA SAN ANTONIO Teléfonos: 7121648156 CP: 50663	2.- Datos específicos Nombre del templo: EVENESER Responsable: C. LORENZO CRUZ SANCHEZ Religión: EVANGELICA Capacidad: 500 PERSONAS	



Municipio: SAN JOSE DEL RINCON <small>124</small> <small>Clave Municipio</small>	Número consecutivo (identificador en el plano) 57	<small>MAPA-52</small> No. Mapa
1.- Datos Generales		
Fecha de la información: 22-JUN-16 Localidad: EL DEPOSITO <small>022</small> <small>Clave Localidad</small> Sublocalidad: BARRIO SAN ANTONIO <small>005</small> <small>Clave Sublocalidad</small> Categoría Administrativa: DELEGACION Dirección: CARRETERA VILLA VICTORIA-EL ORO Teléfonos: CP: 50675	2.- Datos específicos Nombre del templo: SAN ANTONIO Responsable: C. JOSE BENITO BERNAL MENDOZA Religión: CATOLICA Capacidad: 150 PERSONAS	



Municipio: SAN JOSE DEL RINCON	124 Clave Municipio	Número consecutivo (identificador en el plano) 58	MAPA-48 No. Mapa
1.- Datos Generales		2.- Datos específicos	
Fecha de la información: 08-ABR-16 Localidad: JALTEPEC	046 Clave Localidad	Nombre del templo: SANTIAGO APOSTOL	
Sublocalidad: BARRIO SANTIAGO GIGANTE	002 Clave Sublocalidad	Responsable: C. HILARIO SANCHEZ	
Categoría Administrativa: DELEGACION		Religión: CATOLICA	
Dirección: A UN KILOMETRO DE LA CLINICA		Capacidad: 1500 PERSONAS	
Teléfonos: 7121476328	CP: 50673		



Municipio: SAN JOSE DEL RINCON	124 Clave Municipio	Número consecutivo (identificador en el plano) 59	MAPA-60 No. Mapa
1.- Datos Generales		2.- Datos específicos	
Fecha de la información: 13-JUN-16 Localidad: LAS ROSAS	067 Clave Localidad	Nombre del templo: MONTE DE SION	
Sublocalidad: LAS ROSAS	000 Clave Sublocalidad	Responsable: C. ALEJANDRO AGUSTIN GARCIA	
Categoría Administrativa: DELEGACION		Religión: EVANGELICA	
Dirección: A UN COSTADO DEL PANTEON		Capacidad: 200 PERSONAS	
Teléfonos:	CP: 50670		



Municipio: SAN JOSE DEL RINCON	124 Clave Municipio	Número consecutivo (identificador en el plano) 60	MAPA-7 No. Mapa
1.- Datos Generales		2.- Datos específicos	
Fecha de la información: 11-JUN-16 Localidad: EL TEPETATE	089 Clave Localidad	Nombre del templo: IGLECIA DE LA DIOSPROFECIA	
Sublocalidad: EL TEPETATE	000 Clave Sublocalidad	Responsable: C. MARGARITO LUCIANO MARTINEZ	
Categoría Administrativa: DELEGACION		Religión: CRISTIANA	
Dirección: A 500 MTS. DE LA PRIMARIA		Capacidad: 150 PERSONAS	
Teléfonos: 5539583747	CP: 50661		

Municipio: <u>SAN JOSE DEL RINCON</u> <small>124</small> <small>Clave Municipio</small>	Número consecutivo (identificador en el plano) 61	MAPA-16 No. Mapa
1.- Datos Generales		
Fecha de la información: 13-JUN-16 Localidad: SALTO LA VENTA <small>114</small> <small>Clave Localidad</small> Sublocalidad: SALTO LA VENTA <small>002</small> <small>Clave Sublocalidad</small> Categoría Administrativa: DELEGACION Dirección: A UN COSTADO DE LA CLINICA Teléfonos: CP: 50668	2.- Datos específicos	
Nombre del templo: LA CONCEPCION Responsable: C. EMILIO GOMEZ POSADES Religión: CATOLICA Capacidad: 300 PERSONAS		

Municipio: <u>SAN JOSE DEL RINCON</u> <small>124</small> <small>Clave Municipio</small>	Número consecutivo (identificador en el plano) 62	MAPA-40 No. Mapa
1.- Datos Generales		
Fecha de la información: 20-JUN-16 Localidad: LA ESPERANZA <small>029</small> <small>Clave Localidad</small> Sublocalidad: LA ESPERANZA <small>000</small> <small>Clave Sublocalidad</small> Categoría Administrativa: DELEGACION Dirección: ZONA CENTRO Teléfonos: CP: 50666	2.- Datos específicos	
Nombre del templo: LA ESPERANZA DE LA VIRGEN Responsable: C. FRANSISCOFLORES MORENO Religión: CATOLICA Capacidad: 300 PERSONAS		

Municipio: <u>SAN JOSE DEL RINCON</u> <small>124</small> <small>Clave Municipio</small>	Número consecutivo (identificador en el plano) 63	MAPA-41 No. Mapa
1.- Datos Generales		
Fecha de la información: 20-JUN-16 Localidad: LA TRINIDAD CONCEPCION <small>46</small> <small>Clave Localidad</small> Sublocalidad: LA TRINIDAD CONCEPCION <small>001</small> <small>Clave Sublocalidad</small> Categoría Administrativa: DELEGACION Dirección: ZONA CENTRO Teléfonos: 7121722468 CP: 50666	2.- Datos específicos	
Nombre del templo: LA SANTISIMA TRINIDAD Responsable: C.CONSTANTINO GRANADOS GUSMAN Religión: CATOLICA Capacidad: 150 PERSONAS		

Municipio: <u>SAN JOSE DEL RINCON</u> <small>124</small> <small>Clave Municipio</small>	Número consecutivo (identificador en el plano) 64	MAPA-28 No. Mapa
1.- Datos Generales		
Fecha de la información: 04-MAR-16 Localidad: SAN JOSE DEL RINCON CENTRO <small>088</small> <small>Clave Localidad</small> Sublocalidad: SAN DEL RINCON CENTRO <small>000</small> <small>Clave Sublocalidad</small> Categoría Administrativa: DELEGACION Dirección: ZONA CENTRO Teléfonos: CP: 50660	2.- Datos específicos	
Nombre del templo: SAN JOSE Responsable: C. JUAN GARCIA LUGO Religión: CATOLICA Capacidad: 500 PERSONAS		

Municipio: <u>SAN JOSE DEL RINCON</u> <small>124</small> <small>Clave Municipio</small>	Número consecutivo (identificador en el plano) 65	MAPA-28 No. Mapa
1.- Datos Generales		
Fecha de la información: 21-JUN-16 Localidad: EJIDO SAN JOSE DEL RINCON <small>089</small> <small>Clave Localidad</small> Sublocalidad: EJIDO SAN JOSE DEL RINCON <small>000</small> <small>Clave Sublocalidad</small> Categoría Administrativa: DELEGACION Dirección: CALLE INDEPENDENCIA Teléfonos: CP: 50660	2.- Datos específicos	
Nombre del templo: SALON DEL REINO DE LOS TESTIGOS DE JEOVA Responsable: C. BENJAMIN RAMIREZ VELASQUEZ Religión: TESTIGOS DE JEOVA Capacidad: 100 PERSONAS		

Municipio: <u>SAN JOSE DEL RINCON</u> <small>124</small> <small>Clave Municipio</small>	Número consecutivo (identificador en el plano) 66	MAPA-64 No. Mapa
1.- Datos Generales		
Fecha de la información: 11-ABR-16 Localidad: EJIDIDO LOS PINTADOS <small>058</small> <small>Clave Localidad</small> Sublocalidad: EJIDO LOS PINTADOS <small>000</small> <small>Clave Sublocalidad</small> Categoría Administrativa: DELEGACION Dirección: FRENTE A LA PRIMARIA Teléfonos: CP: 50674	2.- Datos específicos	
Nombre del templo: SAN ISIDRO LABRADOR Responsable: C. TOMAS MEDINA CRUZ Religión: CATOLICA Capacidad: 150 PERSONAS		

Municipio: <u>SAN JOSE DEL RINCON</u> <small>124</small> <small>Clave Municipio</small>	Número consecutivo (identificador en el plano) 67	<small>MAPA-55</small> No. Mapa
1.- Datos Generales		
Fecha de la información: 11-ABR-16 Localidad: RANCHERIA DE LOS DOLORES <small>058</small> <small>Clave Localidad</small> Sublocalidad: RANCHERIA DE LOS DOLORES <small>000</small> <small>Clave Sublocalidad</small> Categoría Administrativa: DELEGACION Dirección: A UN KIOMETRO DE LA CARRETERA PRINCIPAL Teléfonos: 7122237320 CP: 50674	2.- Datos específicos Nombre del templo: LA VIRGEN DE LOS DOLORES Responsable: C. MARCELINA GARCIA PLIEGO Religión: CATOLICA Capacidad: 100 PERSONAS	

Municipio: <u>SAN JOSE DEL RINCON</u> <small>124</small> <small>Clave Municipio</small>	Número consecutivo (identificador en el plano) 68	<small>MAPA-24</small> No. Mapa
1.- Datos Generales		
Fecha de la información: 02-JUN-16 Localidad: PALO AMARILLO <small>055</small> <small>Clave Localidad</small> Sublocalidad: PALO AMARRILLO <small>000</small> <small>Clave Sublocalidad</small> Categoría Administrativa: DELEGACION Dirección: A 200 MTS. DE LA TELESECUNDARIA Teléfonos: CP: 50663	2.- Datos específicos Nombre del templo: SIN NOMBRE Responsable: C. LUISA RUIZ ROMERO Religión: CATOLICA Capacidad: 60 PERSONAS	

Municipio: <u>SAN JOSE DEL RINCON</u> <small>124</small> <small>Clave Municipio</small>	Número consecutivo (identificador en el plano) 69	<small>MAPA-62</small> No. Mapa
1.- Datos Generales		
Fecha de la información: 02-JUN-16 Localidad: PROVIDENCIA <small>022</small> <small>Clave Localidad</small> Sublocalidad: PROVIDENCIA <small>003</small> <small>Clave Sublocalidad</small> Categoría Administrativa: DELEGACION Dirección: CALLE JUSTO SIERRA Teléfonos: CP: 50670	2.- Datos específicos Nombre del templo: IGLESIA LA DIVINA PROVIDENCIA Responsable: C. MARIO GONZALES MARTINEZ Religión: CATOLICA Capacidad: 500 PERSONAS	

Municipio: <u>SAN JOSE DEL RINCON</u> <small>124</small> <small>Clave Municipio</small>	Número consecutivo (identificador en el plano) 70	<small>MAPA-10</small> No. Mapa
1.- Datos Generales		
Fecha de la información: 11-JUN-16 Localidad: SAN JUAN EVANGELISTA <small>081</small> <small>Clave Localidad</small> Sublocalidad: SAN JUAN EVANGELISTA FRACCION X <small>000</small> <small>Clave Sublocalidad</small> Categoría Administrativa: DELEGACION Dirección: Teléfonos: 7122312949 CP: 50684	2.- Datos específicos Nombre del templo: MARANOTA Responsable: C. CRESENCIO EPIFANIO DE JESUS Religión: EVANGELICA Capacidad: 100 PERSONAS	

Municipio: <u>SAN JOSE DEL RINCON</u> <small>124</small> <small>Clave Municipio</small>	Número consecutivo (identificador en el plano) 71	<small>MAPA-21</small> No. Mapa
1.- Datos Generales		
Fecha de la información: 06-JUN-16 Localidad: RANCHERIA LAS ROSAS <small>066</small> <small>Clave Localidad</small> Sublocalidad: RANCHERIA LAS ROSAS <small>000</small> <small>Clave Sublocalidad</small> Categoría Administrativa: DELEGACION Dirección: ZONA CENTRO Teléfonos: CP: 50661	2.- Datos específicos Nombre del templo: SANTA ROSA DE LIMA Responsable: C.FABIAN MARIN CRUZ Religión: CATOLICA Capacidad: 150 PERSONAS	

Municipio: <u>SAN JOSE DEL RINCON</u> <small>124</small> <small>Clave Municipio</small>	Número consecutivo (identificador en el plano) 72	<small>MAPA-67</small> No. Mapa
1.- Datos Generales		
Fecha de la información: 14-JUN-16 Localidad: PUEBLO NUEVO <small>076</small> <small>Clave Localidad</small> Sublocalidad: EL QUELITE <small>005</small> <small>Clave Sublocalidad</small> Categoría Administrativa: DELEGACION Dirección: ZONA CENTRO Teléfonos: 7122676318 CP: 50670	2.- Datos específicos Nombre del templo: SEÑOR SAN JOSE Responsable: C. ALBERTO MOTRAGO MATA Religión: CATOLICA Capacidad: 350 PERSONAS	

Municipio: <u>SAN JOSE DEL RINCON</u> <small>124</small> <small>Clave Municipio</small>	Número consecutivo (identificador en el plano) 73	<small>MAPA-1</small> No. Mapa
1.- Datos Generales		
Fecha de la información: 15-JUN-16 Localidad: ROSA DE LA PALMA <small>063</small> <small>Clave Localidad</small> Sublocalidad: ROSA DE LA PALMA <small>000</small> <small>Clave Sublocalidad</small> Categoría Administrativa: DELEGACION Dirección: A UN COSTADO DE LA CASA DE SALUD Teléfonos: CP: 50682	2.- Datos específicos Nombre del templo: IGLLESIA SAN PABLO Responsable: C. CESILIO GUADALUPE RAMIREZ Religión: CATOLICA Capacidad: 200 PERSONAS	

Municipio: <u>SAN JOSE DEL RINCON</u> <small>124</small> <small>Clave Municipio</small>	Número consecutivo (identificador en el plano) 74	<small>MAPA-65</small> No. Mapa
1.- Datos Generales		
Fecha de la información: 19-JUN-16 Localidad: JALTEPEC <small>046</small> <small>Clave Localidad</small> Sublocalidad: BARRIO LLANO GRANDE <small>000</small> <small>Clave Sublocalidad</small> Categoría Administrativa: DELEGACION Dirección: A 500 MTS. DE LA CARRETERA PRINCIPAL Teléfonos: 7121530636 CP: 50673	2.- Datos específicos Nombre del templo: CONGREGACION CRISTIANA DE LOS TESTIGOS DE JEOPA Responsable: C. LAUROLOPEZ URBINA Religión: EVANGELICA Capacidad: 100 PERSONAS	

Municipio: <u>SAN JOSE DEL RINCON</u> <small>124</small> <small>Clave Municipio</small>	Número consecutivo (identificador en el plano) 75	<small>MAPA-26</small> No. Mapa
1.- Datos Generales		
Fecha de la información: 06-JUN-16 Localidad: SABANETA QUINTANA <small>088</small> <small>Clave Localidad</small> Sublocalidad: SABANETA QUINTANA <small>000</small> <small>Clave Sublocalidad</small> Categoría Administrativa: DELEGACION Dirección: CARRETERA SAN JOSE DEL RINCON Teléfonos: CP: 50668	2.- Datos específicos Nombre del templo: SANTIAGUITO Responsable: C. JOSE CRUZ CRUZ Religión: CATOLICA Capacidad: 200 PERSONAS	

Municipio: <u>SAN JOSE DEL RINCON</u> <small>124</small> <small>Clave Municipio</small>	Número consecutivo (identificador en el plano) 76	<small>MAPA-19</small> No. Mapa
1.- Datos Generales		
Fecha de la información: 09-JUN-16 Localidad: FABRICA PUEBLO NUEVO <small>032</small> <small>Clave Localidad</small> Sublocalidad: FABRICA PUEBLO NUEVO <small>000</small> <small>Clave Sublocalidad</small> Categoría Administrativa: DELEGACION Dirección: ZONA CENTRO Teléfonos: CP: 50668	2.- Datos específicos Nombre del templo: SIN NOMBRE Responsable: C. ROGELIO BENITEZ MORENO Religión: CATOLICA Capacidad: 300 PERSONAS	

Municipio: <u>SAN JOSE DEL RINCON</u> <small>124</small> <small>Clave Municipio</small>	Número consecutivo (identificador en el plano) 77	<small>MAPA-11</small> No. Mapa
1.- Datos Generales		
Fecha de la información: 02-JUN-16 Localidad: SAN JERONIMO PILITAS <small>085</small> <small>Clave Localidad</small> Sublocalidad: SAN JERONIMO PILITAS <small>000</small> <small>Clave Sublocalidad</small> Categoría Administrativa: DELEGACION Dirección: ZONA CENTRO Teléfonos: 7125986621 CP: 50662	2.- Datos específicos Nombre del templo: SEÑOR SAN JERONIMO Responsable: C. JOSE MORENO ESCUTIA Religión: CATOLICA Capacidad: 60 PERSONAS	

Municipio: <u>SAN JOSE DEL RINCON</u> <small>124</small> <small>Clave Municipio</small>	Número consecutivo (identificador en el plano) 78	<small>MAPA-16</small> No. Mapa
1.- Datos Generales		
Fecha de la información: 12-JUN-16 Localidad: CONCEPCION LA VENTA <small>019</small> <small>Clave Localidad</small> Sublocalidad: CONCEPCION LA VENTA <small>000</small> <small>Clave Sublocalidad</small> Categoría Administrativa: DELEGACION Dirección: A UN COSTADO DE LA TELMINAL DE AUTOBUS Teléfonos: 7121666836 CP: 50661	2.- Datos específicos Nombre del templo: IGLESIA DEL SEÑOR Responsable: C. FILEMON MARTINEZ NOASCO Religión: CRISTIANA Capacidad: 400 PERSONAS	

Municipio: SAN JOSE DEL RINCON	124 Clave Municipio	Número consecutivo (identificador en el plano) 79	MAPA-61 No. Mapa
1.- Datos Generales		2.- Datos específicos	
Fecha de la información: 21-JUN-16 Localidad: BARRIO EL PUENTE	067 Clave Localidad	Nombre del templo: SAN MIGUEL ARCANGEL	
Sublocalidad: BARRIO EL PUENTE	000 Clave Sublocalidad	Responsable: C. JUN ISIDRO CAMPOS	
Categoría Administrativa: DELEGACION		Religión: CATOLICA	
Dirección:		Capacidad: 200 PERSONAS	
Teléfonos: 7121321993	CP: 50682		

Municipio: SAN JOSE DEL RINCON	124 Clave Municipio	Número consecutivo (identificador en el plano) 80	MAPA-21 No. Mapa
1.- Datos Generales		2.- Datos específicos	
Fecha de la información: 06-JUN-16 Localidad: COLONIA BENITO JUAREZ	020 Clave Localidad	Nombre del templo: SAN BENITO	
Sublocalidad: COLONIA BENITO JUAREZ	000 Clave Sublocalidad	Responsable: C. CRISTOBAL RODRIGUES GUILLERMO	
Categoría Administrativa: DELEGACION		Religión: CATOLICA	
Dirección: 60 MTS. DE LA ESCUELA		Capacidad: 200 PERSONAS	
Teléfonos: 5511543208	CP: 50661		

SECCIÓN VII

DESCRIPCIÓN Y CLASIFICACIÓN DEL SUBSISTEMA AFECTABLE



De la mano con la gente

VII.- DESCRIPCION Y CLASIFICACION DEL SUBSISTEMA REGULADOR

Esta constituido por la organización de instituciones, acciones, normas, programas y obras destinadas a proteger a los agentes afectables, a prevenir y controlar los efectos destructivos de los fenómenos o agentes perturbadores, para propiciar de manera eficaz la vuelta a la normalidad después de un desastre o catástrofe.

Los programas de Protección Civil se implementan en diferentes niveles de acción:

- Federal
- Estatal
- Municipal
- Interno
- Especifico y
- Especial

La organización del sistema descansa en tres estructuras fundamentales:

Consultiva: integrada por los consejos nacional, estatal y municipal, con funciones de coordinación, consulta y toma de decisiones.

Ejecutiva: integrada por el presidente de la República y el Secretario de Gobernación (sus similares a nivel estatal y municipal), las unidades estatales y municipales; y las unidades internas de los organismos de la administración pública. La elaboración, integración, coordinación y operación de los diferentes programas a los distintos niveles son sus funciones principales.

Participativa: integrada por grupos voluntarios y población en general, quienes con su participación social complementan el esquema de la estructura organizacional de la Protección Civil.

La determinación del sistema afectable esta en función del diagnóstico de riesgos; como resultado de la identificación de los agentes perturbadores a los que está expuesto la población, sus bienes y el entorno en general.

El conocimiento de aquellas entidades que pueden ser afectadas por una calamidad es prioritario en la planeación de todos los programas en favor de la protección civil, para tal fin se requiere de información específica, como es: el número de personas que ocupan el inmueble, el lugar donde se

encuentra ubicado, el equipo de seguridad con el que cuenta, etc. Variables que aportan el grado de vulnerabilidad al que esta expuesto dicha entidad.

En la etapa de determinación de sistemas afectables se considera la mayor incidencia de los fenómenos perturbadores en la zona donde se encuentra ubicada la instalación a proteger, la determinación de los riesgos internos y externos, así como su probabilidad de ocurrencia, el análisis de los dispositivos de control y medidas de emergencia con los que cuenta para enfrentarlos.

Conjuntada la información se diseñan escenarios donde se pueden incluir los fenómenos perturbadores y la afectabilidad, de forma que se logre la construcción de modelos, bajo los cuales se involucran las condiciones a efectuarse y se determinan las acciones a emprender; de tal manera que la integración de programas y planes de prevención, atención y ejecución de acciones materiales a fin de prevenir, mitigar, atender y abatir las consecuencias destructivas de desastres, son las principales acciones del subsistema regulador.

En la etapa de determinación de sistemas afectables se considera la mayor incidencia de los fenómenos perturbadores en la zona donde se encuentra ubicada la instalación a proteger, la determinación de los riesgos internos y externos, así como su probabilidad de ocurrencia, el análisis de los dispositivos de control y medidas de emergencia con los que cuenta para enfrentarlos.

Conjuntada la información se formulan escenarios donde se pueden incluir los fenómenos perturbadores y la afectabilidad de tal manera que se logre la construcción de modelos, bajo los cuales se involucran las condiciones a efectuarse y determinan las acciones a emprender; de tal manera que la integración de programas y planes de prevención, atención y ejecución de acciones materiales a fin de prevenir, mitigar, atender y abatir las consecuencias destructivas de desastres, son las principales acciones del subsistema regulador.



De la mano con la gente

CENTROS DE RESPUESTA INMEDIATA Y AUXILIO (2 Registros)

Municipio: SAN JOSE DEL RINCON Clave Municipio: 124	Número consecutivo (identificador en el plano): 1	MAPA-28 No. Mapa																																																																				
1.- Datos Generales																																																																						
Fecha de la información: 16-JUN-16	2.- Datos específicos																																																																					
Localidad: SAN JOSE DEL RINCON Clave Localidad: 088	Nombre: DIRECCION DE SEGURIDAD PUBLICA MUNICIPAL																																																																					
Sublocalidad: SAN JOSE DEL RINCON Clave Sublocalidad: 000	Tipo de Centro: DIRECCION DE SEGURIDAD PUBLICA MUNICIPAL																																																																					
Categoría Administrativa: CABECERA MUNICIPAL	Responsable: M en D. DANIEL VELASQUEZ SUAREZ																																																																					
Dirección: AV. PASEO MARIPOSA MONARCA NO. 42	<table border="0"> <tr> <td colspan="2"><u>Recursos Humanos</u></td> <td colspan="2"><u>Recursos Materiales</u></td> </tr> <tr> <td>Médicos:</td> <td>0</td> <td>Ambulancias:</td> <td>0</td> </tr> <tr> <td>Enfermeras:</td> <td>0</td> <td>Helicópteros:</td> <td>0</td> </tr> <tr> <td>Rescatistas:</td> <td>0</td> <td>Patrullas:</td> <td>13</td> </tr> <tr> <td>Bomberos:</td> <td>0</td> <td>Motocicletas:</td> <td>6</td> </tr> <tr> <td>Policías:</td> <td>107</td> <td>Automóviles:</td> <td>2</td> </tr> <tr> <td>Militares:</td> <td>0</td> <td>Grúas:</td> <td></td> </tr> <tr> <td>Otros:</td> <td>3</td> <td>Camionetas:</td> <td>10</td> </tr> <tr> <td></td> <td></td> <td>Maquinaria pesada:</td> <td>0</td> </tr> <tr> <td></td> <td></td> <td>Equipo contra incendio:</td> <td>0</td> </tr> <tr> <td></td> <td></td> <td>Equipo Acuático:</td> <td>0</td> </tr> <tr> <td></td> <td></td> <td></td> <td>29</td> </tr> <tr> <td></td> <td></td> <td></td> <td>Pottat</td> </tr> <tr> <td></td> <td></td> <td></td> <td>iles, 2</td> </tr> <tr> <td></td> <td></td> <td></td> <td>Mobil</td> </tr> <tr> <td></td> <td></td> <td>Equipo de comunicación:</td> <td>y 1</td> </tr> <tr> <td></td> <td></td> <td></td> <td>Base</td> </tr> </table>		<u>Recursos Humanos</u>		<u>Recursos Materiales</u>		Médicos:	0	Ambulancias:	0	Enfermeras:	0	Helicópteros:	0	Rescatistas:	0	Patrullas:	13	Bomberos:	0	Motocicletas:	6	Policías:	107	Automóviles:	2	Militares:	0	Grúas:		Otros:	3	Camionetas:	10			Maquinaria pesada:	0			Equipo contra incendio:	0			Equipo Acuático:	0				29				Pottat				iles, 2				Mobil			Equipo de comunicación:	y 1				Base
<u>Recursos Humanos</u>		<u>Recursos Materiales</u>																																																																				
Médicos:	0	Ambulancias:	0																																																																			
Enfermeras:	0	Helicópteros:	0																																																																			
Rescatistas:	0	Patrullas:	13																																																																			
Bomberos:	0	Motocicletas:	6																																																																			
Policías:	107	Automóviles:	2																																																																			
Militares:	0	Grúas:																																																																				
Otros:	3	Camionetas:	10																																																																			
		Maquinaria pesada:	0																																																																			
		Equipo contra incendio:	0																																																																			
		Equipo Acuático:	0																																																																			
			29																																																																			
			Pottat																																																																			
			iles, 2																																																																			
			Mobil																																																																			
		Equipo de comunicación:	y 1																																																																			
			Base																																																																			
Teléfonos: 01 (712) 124-21-94, 1242102, 1242103 CP:50660	<u>Brigadas</u> Contra Incendio: 0 Búsqueda y rescate: 1 Acuática: 0 Alta Montaña: 0 Antibomba: <u>Otros:</u> Caballos: 12 Perros guía:																																																																					



Municipio: SAN JOSE DEL RINCON	124 Clave Municipio	Número consecutivo (identificador en el plano) 2	MAPA-28 No. Mapa
1.- Datos Generales		2.- Datos específicos	
Fecha de la información: 16-JUN-16		Nombre: PROTECCION CIVIL MUNICIPAL	
Localidad: SAN JOSE DEL RINCON	088 Clave Localidad	Tipo de Centro: SERVICIO DE EMERGENCIA Y PROTECCION CIVIL	
Sublocalidad: SAN JOSE DEL RINCON	000 Clave Sublocalidad	Responsable: C. JUAN JOSE GRANADOS GUZMAN	
Categoría Administrativa: CABECERA MUNICIPAL		<u>Recursos Humanos</u>	<u>Recursos Materiales</u>
Dirección: PASEO MARIPOSA MONARACA NO. 42		Médicos: 0	Ambulancias: 2
Teléfonos: 01 (712) 124-21-94, 124-21-03, 1242123	CP:50660	Enfermeras: 0	Helicópteros: 0
		Rescatistas: 20	Patrullas: 1
		Bomberos: 0	Motocicletas: 0
		Policías: 0	Automóviles: 0
		Militares: 0	Grúas: 0
		Otros: 1	Camionetas: 1
			Maquinaria pesada: 0
			Equipo contra incendio: 0
			Equipo Acuático: 0
			Equipo de comunicación: 2
		<u>Brigadas</u>	
		Contra Incendio: 3	Búsqueda y rescate: 10
		Acuática: 0	Alta Montaña: 1
		Antibomba:	
		<u>Otros:</u>	
		Caballos:	Perros guía:





De la mano con la gente

INFRAESTRUCTURA BÁSICA Y SERVICIOS VITALES

INFRAESTRUCTURA BASICA Y SERVICIO VITALES (7 Registros)

Municipio: SAN JOSE DEL RINCON <small>124</small> <small>Clave Municipio</small>	Número consecutivo (identificador en el plano) 1	MAPA-28 No. Mapa
1.- Dato Generales		
Fecha de la información: 24-JUN-16 Localidad: SAN JOSE DEL RINCON <small>088</small> <small>Clave Localidad</small> Sublocalidad: SAN JOSE DEL RINCON <small>000</small> <small>Clave Sublocalidad</small> Categoría Administrativa: CABECERA MUNICIPAL Dirección: GUADALUPE VICTORIA NO. 12 Teléfonos: CP:50660	2.- Datos específicos Nombre: PALACIO MUNICIPAL Infraestructura: SERVICIO ADMINISTRATIVO Responsable: LIC. JESUS ROLANDO RANGEL ESPINOSA Capacidad: (1) PERSONAS Niveles de la construcción: 2 Número de Oficinas: Días laborables: LUNES A VIERNES Horario: 09:00 A 18:00 HRS.	

Municipio: SAN JOSE DEL RINCON <small>124</small> <small>Clave Municipio</small>	Número consecutivo (identificador en el plano) 2	MAPA-27 No. Mapa
1.- Dato Generales		
Fecha de la información: 24-JUN-16 Localidad: SAN JOSE DEL RINCON <small>088</small> <small>Clave Localidad</small> Sublocalidad: SAN JOSE DEL RINCON <small>000</small> <small>Clave Sublocalidad</small> Categoría Administrativa: CABECERA MUNICIPAL Dirección: DOMICILIO CONOCIDO S/N SAN JOSE DEL RINCON Teléfonos: CP:50660	2.- Datos específicos Nombre: DIF MUNICIPAL Infraestructura: SERVICIO ADMINISTRATIVO Responsable: C. MARIA ELENA DE LA O RECORDON Capacidad: (1) PERSONAS Niveles de la construcción: 1 Número de Oficinas: Días laborables: LUNES A VIERNES Horario: 08:00 A 16:00 HRS.	

Municipio: SAN JOSE DEL RINCON <small>124</small> <small>Clave Municipio</small>	Número consecutivo (identificador en el plano) 3	MAPA-28 No. Mapa
1.- Dato Generales		
Fecha de la información: 24-JUN-16 Localidad: SAN JOSE DEL RINCON <small>088</small> <small>Clave Localidad</small> Sublocalidad: SAN JOSE DEL RINCON <small>000</small> <small>Clave Sublocalidad</small> Categoría Administrativa: CABECERA MUNICIPAL Dirección: DOMICILIO CONOCIDO S/N SAN JOSE DEL RINCON Teléfonos: CP:50660	2.- Datos específicos Nombre: BODEGA DIF Infraestructura: SERVICIO ADMINISTRATIVO Responsable: C. MARIA ELENA DE LA O RECORDON Capacidad: (1) PERSONAS Niveles de la construcción: 1 Número de Oficinas: Días laborables: LUNES A VIERNES Horario: 08:00 A 16:00 HRS.	



Municipio: SAN JOSE DEL RINCON	124 Clave Municipio	Número consecutivo (identificador en el plano) 4	MAPA-27 No. Mapa
1.- Dato Generales		2.- Datos específicos	
Fecha de la información: 24-JUN-16 Localidad: SAN JOSE DEL RINCON	088 Clave Localidad	Nombre: CENTRO DE SERVICIOS ADMINISTRATIVOS Infraestructura: SERVICIO ADMINISTRATIVO Responsable: LIC. JESUS ROLANDO RANGEL ESPINOSA	
Sublocalidad: SAN JOSE DEL RINCON	000 Clave Sublocalidad	Capacidad: (1) PERSONAS Niveles de la construcción 3 Número de Oficinas Días laborables: LUNES A VIERNES Horario: 08:00 A 16:00 HRS.	
Categoría Administrativa: CABECERA MUNICIPAL			
Dirección: DOMICILIO CONOCIDO S/N SAN JOSE DEL RINCON			
Teléfonos: CP:50660			



Municipio: SAN JOSE DEL RINCON	124 Clave Municipio	Número consecutivo (identificador en el plano) 5	MAPA-29 No. Mapa
1.- Dato Generales		2.- Datos específicos	
Fecha de la información: 24-JUN-16 Localidad: SAN JOSE DEL RINCON	088 Clave Localidad	Nombre: POZO Infraestructura: INFRAESTRUCTURA HIDRAULICA Responsable: LIC. JESUS ROLANDO RANGEL ESPINOSA	
Sublocalidad: SAN JOSE DEL RINCON	000 Clave Sublocalidad	Capacidad: (1) PERSONAS Niveles de la construcción 1 Número de Oficinas Días laborables: LUNES A VIERNES Horario: 09:00 A 18:00 HRS.	
Categoría Administrativa: DELEGACION			
Dirección: DOMICILIO CONOCIDO S/N SAN JOSE DEL RINCON			
Teléfonos: CP:50660			



Municipio: SAN JOSE DEL RINCON	124 Clave Municipio	Número consecutivo (identificador en el plano) 6	MAPA-36 No. Mapa
1.- Dato Generales		2.- Datos específicos	
Fecha de la información: 24-JUN-16 Localidad: EJIDO BUENAVISTA CASA BLANCA	100 Clave Localidad	Nombre: POZO Infraestructura: INFRAESTRUCTURA HIDRAULICA Responsable: LIC. JESUS ROLANDO RANGEL ESPINOSA	
Sublocalidad: EJIDO BUENAVISTA CASA BLANCA	000 Clave Sublocalidad	Capacidad: (1) PERSONAS Niveles de la construcción 1 Número de Oficinas Días laborables: LUNES A VIERNES Horario: 09:00 A 18:00 HRS.	
Categoría Administrativa: DELEGACION			
Dirección: DOMICILIO CONOCIDO S/N SAN JOSE DEL RINCON			
Teléfonos: CP:50665			



Municipio: SAN JOSE DEL RINCON	124 <small>Clave Municipio</small>	Número consecutivo (identificador en el plano)	7	MAPA-27 No. Mapa
1.- Dato Generales		2.- Datos específicos		
Fecha de la información: 24-JUN-16		Nombre: URIS (UNIDAD DE REHABILITACION E INTEGRACION SOCIAL)		
Localidad: SAN JOSE DEL RINCON	088 <small>Clave Localidad</small>	Infraestructura: MEDICO Y TERAPEUTA		
Sublocalidad: SAN JOSE DEL RINCON	000 <small>Clave Sublocalidad</small>	Responsable: C. MARIA ELENA DE LA O RECORDON		
Categoría Administrativa: CABECERA MUNICIPAL		Capacidad: (1) PERSONAS		
Dirección: DOMICILIO CONOCIDO S/N SAN JOSE DEL RINCON		Niveles de la construcción: 1		
Teléfonos: CP:50660		Número de Oficinas:		
		Días laborables: LUNES A VIERNES		
		Horario: 08:00 A 16:00 HRS.		





De la mano con la gente

INSTITUCIONES DE SALUD Y LABORATORIOS CLINICOS

INSTITUCIONES DE SALUD Y LABORATORIOS CLINICOS (50 Registros)

Municipio: SAN JOSE DEL RINCON <small>124</small> <small>Clave Municipio</small>	Número consecutivo (identificador en el plano) 1	<small>MAPA-28</small> No. Mapa
1.- Datos Generales		
Fecha de la información: 24-ABR-16 Localidad: SAN JOSE DEL RINCON <small>088</small> <small>Clave Localidad</small> Sublocalidad: SAN JOSE DEL RINCON <small>000</small> <small>Clave Sublocalidad</small> Categoría Administrativa: CABECERA MUNICIPAL Dirección: DOMICILIO CONOCIDO S/N SAN JOSE DEL RINCON Teléfonos: CP:50660	2.- Datos específicos Nombre: CENTRO DE LA SALUD RURAL DISPERSO SAN JOSE DEL RINCON Responsable: DR. RAFAEL CARLOS MIRANDA CAMAHCO Centro de Salud: CENTRO DE SALUD Institución: ISEM Nivel: 1ER. NIVEL Servicios que ofrece Consulta <input checked="" type="checkbox"/> Quirófano <input type="checkbox"/> Urgencias <input checked="" type="checkbox"/> Crematorio <input type="checkbox"/> Hospitalización <input type="checkbox"/> Laboratorio <input type="checkbox"/> Otros <input type="checkbox"/> Especifique: Recursos Camas: 4 Médicos: 6 Enfermeras: 8 Ambulancias:	
	Material radioactivo	Cantidad
	NO	
	Aplicación	

Municipio: SAN JOSE DEL RINCON <small>124</small> <small>Clave Municipio</small>	Número consecutivo (identificador en el plano) 3	<small>MAPA-10</small> No. Mapa
1.- Datos Generales		
Fecha de la información: 29-ABR-16 Localidad: SAN MIGUEL DEL CENTRO <small>099</small> <small>Clave Localidad</small> Sublocalidad: EJIDO LA CUADRILLA <small>001</small> <small>Clave Sublocalidad</small> Categoría Administrativa: SUBDELEGACION Dirección: DOMICILIO CONOSIDO S/N SAN MIGUEL DEL CENTRO Teléfonos: CP:50663	2.- Datos específicos Nombre: CENTRO DE SALUD "SAN MIGUEL DEL CENTRO" Responsable: DR. PASCUAL MARTINEZ HERNANDEZ Centro de Salud: CENTRO DE SALUD Institución: ISEM Nivel: 1ER. NIVEL Servicios que ofrece Consulta <input checked="" type="checkbox"/> Quirófano <input type="checkbox"/> Urgencias <input checked="" type="checkbox"/> Crematorio <input type="checkbox"/> Hospitalización <input type="checkbox"/> Laboratorio <input type="checkbox"/> Otros <input type="checkbox"/> Especifique: Recursos Camas: 1 Médicos: 1 Enfermeras: 1 Ambulancias: 0	
	Material radioactivo	Cantidad
	NO	
	Aplicación	

Municipio: SAN JOSE DEL RINCON <small>124</small> <small>Clave Municipio</small>	Número consecutivo (identificador en el plano) 2	<small>MAPA-67</small> No. Mapa
1.- Datos Generales		
Fecha de la información: 29-ABR-16 Localidad: EL DEPOSITO <small>022</small> <small>Clave Localidad</small> Sublocalidad: EL PINTAL BARRIO <small>022</small> <small>Clave Sublocalidad</small> Categoría Administrativa: DELEGACION Dirección: DOMICILIO CONOSIDO S/N EL DEPOSITO Teléfonos: CP:50675	2.- Datos específicos Nombre: CENTRO DE SALUD "EL PINTAL" Responsable: DR. CONCEPCION PASTRANA BLANCAS Centro de Salud: CENTRO DE SALUD Institución: ISEM Nivel: 1ER. NIVEL Servicios que ofrece Consulta <input checked="" type="checkbox"/> Quirófano <input type="checkbox"/> Urgencias <input type="checkbox"/> Crematorio <input type="checkbox"/> Hospitalización <input type="checkbox"/> Laboratorio <input type="checkbox"/> Otros <input type="checkbox"/> Especifique: Recursos Camas: 0 Médicos: 1 Enfermeras: 2 Ambulancias: 0	
	Material radioactivo	Cantidad
	NO	
	Aplicación	

Municipio: SAN JOSE DEL RINCON <small>124</small> <small>Clave Municipio</small>	Número consecutivo (identificador en el plano) 4	<small>MAPA-9</small> No. Mapa
1.- Datos Generales		
Fecha de la información: 11-MAY-16 Localidad: GUARDA DE LA LAGUNITA <small>043</small> <small>Clave Localidad</small> Sublocalidad: GUARDA DE LA LAGUNITA <small>000</small> <small>Clave Sublocalidad</small> Categoría Administrativa: DELEGACION Dirección: DOMICILIO CONOSIDO S/N GUARDA DE LA LAGUNITA Teléfonos: CP:50668	2.- Datos específicos Nombre: CENTRO DE SALUD RURAL DISPERSO "GUARDA SAN ANTONIO" Responsable: DRA. ADRIANA CASTILLO VARELA Centro de Salud: CENTRO DE SALUD Institución: ISEM Nivel: 1ER. NIVEL Servicios que ofrece Consulta <input checked="" type="checkbox"/> Quirófano <input type="checkbox"/> Urgencias <input checked="" type="checkbox"/> Crematorio <input type="checkbox"/> Hospitalización <input checked="" type="checkbox"/> Laboratorio <input type="checkbox"/> Otros <input type="checkbox"/> Especifique: Recursos Camas: 2 Médicos: 1 Enfermeras: 1 Ambulancias: 0	
	Material radioactivo	Cantidad
	NO	
	Aplicación	

Municipio: <u>SAN JOSE DEL RINCON</u> <small>124</small> <small>Clave Municipio</small>	Número consecutivo (identificador en el plano) 5	<small>MAPA-17</small> No. Mapa
1.- Datos Generales		
Fecha de la información: 16-ABR-16 Localidad: GUARDA DE LA LAGUNITA <small>043</small> <small>Clave Localidad</small> Sublocalidad: EL POTRERO DE ABAJO <small>003</small> <small>Clave Sublocalidad</small> Categoría Administrativa: SUBDELEGACION Dirección: DOMICILIO CONOSIDO S/N GUARDA DE LA LAGUNITA Teléfonos: CP:50668	2.- Datos específicos Nombre: CENTRO DE SALUD "GUARDA LA LAGUNITA" Responsable: DRA. MARIA TERESA DURAN SALAS CENTRO DE SALUD Institución: ISEM Nivel: 1ER. NIVEL Servicios que ofrece Consulta <input checked="" type="checkbox"/> Quirófano <input type="checkbox"/> Urgencias <input checked="" type="checkbox"/> Crematorio <input type="checkbox"/> Hospitalización <input type="checkbox"/> Laboratorio <input type="checkbox"/> Otros <input type="checkbox"/> Especifique: Recursos Camas: 2 Médicos: 1 Enfermeras: 1 Ambulancias: 0	
	Material radioactivo	Cantidad
	NO	

Municipio: <u>SAN JOSE DEL RINCON</u> <small>124</small> <small>Clave Municipio</small>	Número consecutivo (identificador en el plano) 7	<small>MAPA-39</small> No. Mapa
1.- Datos Generales		
Fecha de la información: 16-ABR-16 Localidad: SAN FELIPE DE JESUS <small>077</small> <small>Clave Localidad</small> Sublocalidad: SAN FELIPE DE JESUS <small>000</small> <small>Clave Sublocalidad</small> Categoría Administrativa: DELEGACION Dirección: DOMICILIO CONOSIDO S/N SAN FELIPE DE JESUS Teléfonos: CP:50666	2.- Datos específicos Nombre: CASA DE SALUD "SAN FELIPE DE JESUS" Responsable: DRA. LIZBETH XALOLPA JIMENEZ CENTRO DE SALUD Institución: ISEM Nivel: 1ER. NIVEL Servicios que ofrece Consulta <input checked="" type="checkbox"/> Quirófano <input type="checkbox"/> Urgencias <input checked="" type="checkbox"/> Crematorio <input type="checkbox"/> Hospitalización <input checked="" type="checkbox"/> Laboratorio <input type="checkbox"/> Otros <input type="checkbox"/> Especifique: Recursos Camas: 2 Médicos: 1 Enfermeras: 2 Ambulancias: 0	
	Material radioactivo	Cantidad
	NO	

Municipio: <u>SAN JOSE DEL RINCON</u> <small>124</small> <small>Clave Municipio</small>	Número consecutivo (identificador en el plano) 6	<small>MAPA-17</small> No. Mapa
1.- Datos Generales		
Fecha de la información: 16-ABR-16 Localidad: SAN ONOFRE EJIDO <small>104</small> <small>Clave Localidad</small> Sublocalidad: SAN ONOFRE EJIDO <small>000</small> <small>Clave Sublocalidad</small> Categoría Administrativa: DELEGACION Dirección: DOMICILIO CONOSIDO S/N SAN ONOFRE Teléfonos: CP:50663	2.- Datos específicos Nombre: CENTRO DE SALUD RURAL DISPERSO SAN ONOFRE Responsable: DRA. GUADALUPE CARMONA REYES CENTRO DE SALUD Institución: ISEM Nivel: 1ER. NIVEL Servicios que ofrece Consulta <input checked="" type="checkbox"/> Quirófano <input type="checkbox"/> Urgencias <input type="checkbox"/> Crematorio <input type="checkbox"/> Hospitalización <input type="checkbox"/> Laboratorio <input type="checkbox"/> Otros <input type="checkbox"/> Especifique: Recursos Camas: 1 Médicos: 1 Enfermeras: 0 Ambulancias: 0	
	Material radioactivo	Cantidad
	NO	

Municipio: <u>SAN JOSE DEL RINCON</u> <small>124</small> <small>Clave Municipio</small>	Número consecutivo (identificador en el plano) 8	<small>MAPA-28</small> No. Mapa
1.- Datos Generales		
Fecha de la información: 14-ABR-16 Localidad: SAN JOSE DEL RINCON <small>088</small> <small>Clave Localidad</small> Sublocalidad: SAN JOSE DEL RINCON <small>000</small> <small>Clave Sublocalidad</small> Categoría Administrativa: CABECERA MUNICIPAL Dirección: DOMICILIO CONOSIDO S/N SAN JOSE DEL RINCON Teléfonos: CP:50660	2.- Datos específicos Nombre: CLINICA DE CONSULTA EXTERNA Responsable: DR. VERONICA NERI CENTRO DE SALUD Institución: ISSEMYM Nivel: 1ER. NIVEL Servicios que ofrece Consulta <input checked="" type="checkbox"/> Quirófano <input type="checkbox"/> Urgencias <input type="checkbox"/> Crematorio <input type="checkbox"/> Hospitalización <input type="checkbox"/> Laboratorio <input type="checkbox"/> Otros <input type="checkbox"/> Especifique: Recursos Camas: 1 Médicos: 1 Enfermeras: 1 Ambulancias: 0	
	Material radioactivo	Cantidad
	NO	

Municipio: <u>SAN JOSE DEL RINCON</u> <small>124</small> <small>Clave Municipio</small>	Número consecutivo (identificador en el plano) 9	<small>MAPA-46</small> No. Mapa
1.- Datos Generales		
Fecha de la información: 14-ABR-16 Localidad: ROSA SAN ANTONIO <small>Clave Localidad</small> Sublocalidad: ROSA SAN ANTONIO <small>Clave Sublocalidad</small> Categoría Administrativa: DELEGACION Dirección: DOMICILIO CONOSIDO S/N ROSA SAN ANTONIO Teléfonos: CP:50670	2.- Datos específicos Nombre: CSRD LA ROSA SAN ANTONIO Responsable: DR. JOSE BENITEZ NIETO Centro de Salud: CENTRO DE SALUD Institución: ISEM Nivel: 1ER. NIVEL Servicios que ofrece Consulta <input checked="" type="checkbox"/> Quirófano <input type="checkbox"/> Urgencias <input type="checkbox"/> Crematorio <input type="checkbox"/> Hospitalización <input type="checkbox"/> Laboratorio <input type="checkbox"/> Otros <input type="checkbox"/> Especifique: Recursos Camas: 2 Médicos: 1 Enfermeras: 0 Ambulancias: 0	
	Material radioactivo	Cantidad
		Aplicación

Municipio: <u>SAN JOSE DEL RINCON</u> <small>124</small> <small>Clave Municipio</small>	Número consecutivo (identificador en el plano) 11	<small>MAPA-59</small> No. Mapa
1.- Datos Generales		
Fecha de la información: 26-MAR-16 Localidad: SAN ANTONIO PUEBLO NUEVO <small>076</small> Sublocalidad: SAN ANTONIO PUEBLO NUEVO <small>000</small> Categoría Administrativa: DELEGACION Dirección: DOMICILIO CONOSIDO S/N SAN ANTONIO PUEBLO NUEVO Teléfonos: CP:50674	2.- Datos específicos Nombre: CSRD AGUA ZARCA PUEBLO NUEVO Responsable: CENTRO DE SALUD Institución: ISEM Nivel: 1ER. NIVEL Servicios que ofrece Consulta <input checked="" type="checkbox"/> Quirófano <input type="checkbox"/> Urgencias <input checked="" type="checkbox"/> Crematorio <input type="checkbox"/> Hospitalización <input type="checkbox"/> Laboratorio <input type="checkbox"/> Otros <input type="checkbox"/> Especifique: Recursos Camas: 1 Médicos: 1 Enfermeras: 2 Ambulancias: 0	
	Material radioactivo	Cantidad
		Aplicación

Municipio: <u>SAN JOSE DEL RINCON</u> <small>124</small> <small>Clave Municipio</small>	Número consecutivo (identificador en el plano) 10	<small>MAPA-30</small> No. Mapa
1.- Datos Generales		
Fecha de la información: 15-ABR-16 Localidad: CONCEPCION DEL MONTE <small>018</small> Sublocalidad: CONCEPCION DEL MONTE <small>000</small> Categoría Administrativa: DELEGACION Dirección: DOMICILIO CONOSIDO S/N CONCEPCION DEL MONTE Teléfonos: CP:50665	2.- Datos específicos Nombre: CSRD LA ROSA CONCEPCION Responsable: CENTRO DE SALUD Institución: ISEM Nivel: 1ER. NIVEL Servicios que ofrece Consulta <input checked="" type="checkbox"/> Quirófano <input type="checkbox"/> Urgencias <input checked="" type="checkbox"/> Crematorio <input type="checkbox"/> Hospitalización <input type="checkbox"/> Laboratorio <input type="checkbox"/> Otros <input type="checkbox"/> Especifique: Recursos Camas: 3 Médicos: 1 Enfermeras: 0 Ambulancias: 0	
	Material radioactivo	Cantidad
		Aplicación

Municipio: <u>SAN JOSE DEL RINCON</u> <small>124</small> <small>Clave Municipio</small>	Número consecutivo (identificador en el plano) 12	<small>MAPA-2</small> No. Mapa
1.- Datos Generales		
Fecha de la información: 22-MAR-16 Localidad: GUARADA DE GUADALUPE <small>042</small> Sublocalidad: GUARADA DE GUADALUPE <small>000</small> Categoría Administrativa: DELEGACION Dirección: DOMICILIO CONOSIDO S/N GUARADA DE GUADALUPE Teléfonos: CP:50663	2.- Datos específicos Nombre: CSRD GUARDA DE GUADALUPE Responsable: DRA. MARIA ISABEL TERESA MONDRAGON Institución: ISEM Nivel: 1ER. NIVEL Servicios que ofrece Consulta <input checked="" type="checkbox"/> Quirófano <input type="checkbox"/> Urgencias <input checked="" type="checkbox"/> Crematorio <input type="checkbox"/> Hospitalización <input type="checkbox"/> Laboratorio <input type="checkbox"/> Otros <input type="checkbox"/> Especifique: Recursos Camas: 1 Médicos: 1 Enfermeras: 1 Ambulancias: 0	
	Material radioactivo	Cantidad
		Aplicación

Municipio: SAN JOSE DEL RINCON	124 Clave Municipio	Número consecutivo (identificador en el plano) 13	MAPA-45 No. Mapa
1.- Datos Generales		2.- Datos específicos	
Fecha de la información: 12-MAY-16 Localidad: GUADALUPE BUENAVISTA Clave Localidad	Sublocalidad: GUADALUPE BUENAVISTA Clave Sublocalidad	Nombre: CSRD GUADALUPE BUENAVISTA Responsable: DRA. GRISEL VANEZA RUEDA PINEDA CENTRO DE SALUD Institución: ISEM Nivel: 1ER. NIVEL Servicios que ofrece Consulta <input checked="" type="checkbox"/> Quirófano <input type="checkbox"/> Urgencias <input type="checkbox"/> Crematorio <input type="checkbox"/> Hospitalización <input type="checkbox"/> Laboratorio <input type="checkbox"/> Otros <input type="checkbox"/> Especifique:	Recursos Camas: 1 Médicos: 1 Enfermeras: 1 Ambulancias: 0
Categoría Administrativa: DELEGACION	Dirección: DOMICILIO CONOCIDO S/N GUADALUPE BUENAVISTA	Material radioactivo	Cantidad
Teléfonos: CP:50668			Aplicación

Municipio: SAN JOSE DEL RINCON	124 Clave Municipio	Número consecutivo (identificador en el plano) 14	MAPA-58 No. Mapa
1.- Datos Generales		2.- Datos específicos	
Fecha de la información: 07-MAY-16 Localidad: SAN ANTONIO PUEBLO NUEVO Clave Localidad	Sublocalidad: SAN ANTONIO PUEBLO NUEVO Clave Sublocalidad	Nombre: SIN NOMBRE Responsable: DR. MISAEL MENDOZA INES CENTRO DE SALUD Institución: ISEM Nivel: 1ER. NIVEL Servicios que ofrece Consulta <input checked="" type="checkbox"/> Quirófano <input type="checkbox"/> Urgencias <input type="checkbox"/> Crematorio <input type="checkbox"/> Hospitalización <input type="checkbox"/> Laboratorio <input type="checkbox"/> Otros <input type="checkbox"/> Especifique:	Recursos Camas: 0 Médicos: 2 Enfermeras: 3 Ambulancias: 0
Categoría Administrativa: DELEGACION	Dirección: DOMICILIO CONOCIDO S/N SAN ANTONIO PUEBLO NUEVO	Material radioactivo	Cantidad
Teléfonos: 7121728380	CP:50670		Aplicación



Municipio: SAN JOSE DEL RINCON	124 Clave Municipio	Número consecutivo (identificador en el plano) 15	MAPA-74 No. Mapa
1.- Datos Generales		2.- Datos específicos	
Fecha de la información: 07-MAY-16 Localidad: SAN JOAQUIN DEL MONTE Sublocalidad: SAN JOAQUIN DEL MONE Categoría Administrativa: DELEGACION Dirección: DOMICILIO CONOCIDO S/N SAN JOAQUÍN DEL MONTE Teléfonos: 5541301922	Clave Localidad Clave Sublocalidad CP:50665	Nombre: CASA DE SALUD SAN JOAQUIN DEL MONTE Responsable: DRA. MARIA ELIZABETH VAZQUEZ CORONA CASA DE SALUD Institución: Nivel: 1ER. NIVEL Servicios que ofrece Consulta <input checked="" type="checkbox"/> Quirófano <input type="checkbox"/> Urgencias <input type="checkbox"/> Crematorio <input type="checkbox"/> Hospitalización <input type="checkbox"/> Laboratorio <input type="checkbox"/> Otros <input type="checkbox"/> Especifique:	Recursos Camas: 0 Médicos: 1 Enfermeras: 0 Ambulancias: 0
		Material radioactivo	Cantidad
		Aplicación	



Municipio: SAN JOSE DEL RINCON	124 Clave Municipio	Número consecutivo (identificador en el plano) 16	MAPA-3 No. Mapa
1.- Datos Generales		2.- Datos específicos	
Fecha de la información: 29-ABR-16 Localidad: SAN MIGUEL DEL CENTRO Sublocalidad: SAN MIGUEL DEL CENTRO Categoría Administrativa: DELEGACION Dirección: DOMICILIO CONOCIDO S/N SAN MIGUEL DEL CENTRO Teléfonos: 7121348332	Clave Localidad Clave Sublocalidad CP:50682	Nombre: CASA DE SALUD SAN MIGUEL DEL CENTRO Responsable: DR. INOEL MIRANDA REYES CASA DE SALUD SAN MIGUEL DEL CENTRO Institución: ISEM Nivel: 1ER. NIVEL Servicios que ofrece Consulta <input checked="" type="checkbox"/> Quirófano <input type="checkbox"/> Urgencias <input type="checkbox"/> Crematorio <input type="checkbox"/> Hospitalización <input type="checkbox"/> Laboratorio <input type="checkbox"/> Otros <input type="checkbox"/> Especifique:	Recursos Camas: 0 Médicos: 1 Enfermeras: 0 Ambulancias: 0
		Material radioactivo	Cantidad
		Aplicación	



Municipio: SAN JOSE DEL RINCON	124 Clave Municipio	Número consecutivo (identificador en el plano) 17	MAPA-6 No. Mapa
1.- Datos Generales		2.- Datos específicos	
Fecha de la información: 29-ABR-16 Localidad: SAN MIGUEL DEL CENTRO Clave Localidad	Sublocalidad: SAN MIGUEL DEL CENTRO Clave Sublocalidad	Nombre: CENTRO DE SALUD RURAL DISPERSO SAN MIGUEL DEL CENTRO Responsable: DR. PASCUAL MARTINEZ HERNANDEZ CENTRO DE SALUD Institución: ISEM Nivel: 1ER. NIVEL Servicios que ofrece Consulta <input checked="" type="checkbox"/> Quirófano <input type="checkbox"/> Urgencias <input type="checkbox"/> Crematorio <input type="checkbox"/> Hospitalización <input type="checkbox"/> Laboratorio <input type="checkbox"/> Otros <input type="checkbox"/> Especifique:	Recursos Camas: 0 Médicos: 1 Enfermeras: 2 Ambulancias: 0
Categoría Administrativa: DELEGACION	Dirección: DOMICILIO CONOCIDO S/N SAN MIGUEL DEL CENTRO	Material radioactivo	Cantidad
Teléfonos: 7121534108	CP:50682		Aplicación



Municipio: SAN JOSE DEL RINCON	124 Clave Municipio	Número consecutivo (identificador en el plano) 18	MAPA-39 No. Mapa
1.- Datos Generales		2.- Datos específicos	
Fecha de la información: 24-ABR-16 Localidad: SAN FELIPE DE JESUS Clave Localidad	Sublocalidad: SAN FELIPE DE JESUS Clave Sublocalidad	Nombre: CSRD SAN FELIPE DE JESUS Responsable: DRA. MONICA MIREYA MEJIA HERNANDEZ CENTRO DE SALUD Institución: ISEM Nivel: 1ER. NIVEL Servicios que ofrece Consulta <input checked="" type="checkbox"/> Quirófano <input type="checkbox"/> Urgencias <input type="checkbox"/> Crematorio <input type="checkbox"/> Hospitalización <input type="checkbox"/> Laboratorio <input type="checkbox"/> Otros <input type="checkbox"/> Especifique:	Recursos Camas: 0 Médicos: 1 Enfermeras: 1 Ambulancias: 0
Categoría Administrativa: DELEGACION	Dirección: DOMICILIO CONOCIDO S/N SAN FELIPE DE JESÚS	Material radioactivo	Cantidad
Teléfonos: 5529178159	CP:50663		Aplicación



Municipio: SAN JOSE DEL RINCON	124 Clave Municipio	Número consecutivo (identificador en el plano) 19	MAPA-8 No. Mapa
1.- Datos Generales		2.- Datos específicos	
Fecha de la información: 29-ABR-16	Localidad: LA LAGUNITA Clave Localidad	Nombre: CSRD GUARDA SAN ANTONIO	Responsable: DRA. YOGESUANI ALEJANDRA ESCALON CRUZ CENTRO DE SALUD Institución: ISEM
Sublocalidad: EL PUEBLITO Clave Sublocalidad	Categoría Administrativa: DELEGACION	Nivel: 1ER. NIVEL	Servicios que ofrece
Dirección: DOMICILIO CONOCIDO S/N LA LAGUNITA	Teléfonos: 7121016622 CP:50682	Consulta <input checked="" type="checkbox"/>	Recursos
		Quirófano <input type="checkbox"/>	Camas: 0
		Urgencias <input type="checkbox"/>	Médicos: 1
		Crematorio <input type="checkbox"/>	Enfermeras: 1
		Hospitalización <input type="checkbox"/>	Ambulancias: 0
		Laboratorio <input type="checkbox"/>	
		Otros <input type="checkbox"/>	
		Especifique:	
		Material radioactivo	Cantidad
			Aplicación



Municipio: SAN JOSE DEL RINCON	124 Clave Municipio	Número consecutivo (identificador en el plano) 20	MAPA-23 No. Mapa
1.- Datos Generales		2.- Datos específicos	
Fecha de la información: 29-ABR-16	Localidad: GUADALUPE DEL PEDREGAL LA PALMA Clave Localidad	Nombre: CASA DE SALUD GUADALUPE DEL PEDREGAL LA PALMA	Responsable: DRA. CYNTHIA CERDA CORONA CENTRO DE SALUD Institución: ISEM
Sublocalidad: GUADALUPE DEL PEDREGAL LA PALMA Clave Sublocalidad	Categoría Administrativa: DELEGACION	Nivel: 1ER. NIVEL	Servicios que ofrece
Dirección: DOMICILIO CONOCIDO S/N GUADALUPE DEL PEDREGAL LA PALMA	Teléfonos: CP:50684	Consulta <input checked="" type="checkbox"/>	Recursos
		Quirófano <input type="checkbox"/>	Camas: 0
		Urgencias <input type="checkbox"/>	Médicos: 1
		Crematorio <input type="checkbox"/>	Enfermeras: 0
		Hospitalización <input type="checkbox"/>	Ambulancias: 0
		Laboratorio <input type="checkbox"/>	
		Otros <input type="checkbox"/>	
		Especifique:	
		Material radioactivo	Cantidad
			Aplicación

Municipio: SAN JOSE DEL RINCON	124 Clave Municipio	Número consecutivo (identificador en el plano) 21	MAPA-74 No. Mapa
1.- Datos Generales		2.- Datos específicos	
Fecha de la información: 29-ABR-16 Localidad: FABRICA CONCEPCION Sublocalidad: FABRICA CONCEPCION Categoría Administrativa: DELEGACION Dirección: DOMICILIO CONOCIDO S/N FABRICA CONCEPCION Teléfonos: 7861052716	Clave Localidad Clave Sublocalidad CP:50668	Nombre: CASA DE SALUD FABRICA CONCEPCION Responsable: DRA. MARIA DE LA LUZ LOPEZ NICOLAS CASA DE SALUD Institución: ISEM Nivel: 1ER. NIVEL Servicios que ofrece Consulta <input checked="" type="checkbox"/> Quirófano <input type="checkbox"/> Urgencias <input type="checkbox"/> Crematorio <input type="checkbox"/> Hospitalización <input type="checkbox"/> Laboratorio <input type="checkbox"/> Otros <input type="checkbox"/> Especifique:	Recursos Camas: 0 Médicos: 1 Enfermeras: 0 Ambulancias: 0
		Material radioactivo	Cantidad
			Aplicación



Municipio: SAN JOSE DEL RINCON	124 Clave Municipio	Número consecutivo (identificador en el plano) 22	MAPA-18 No. Mapa
1.- Datos Generales		2.- Datos específicos	
Fecha de la información: 11-MAY-16 Localidad: SANTA CRUZ DEL TEJOCOTE Sublocalidad: SANTA CRUZ DEL TEJOCOTE Categoría Administrativa: DELEGACION Dirección: DOMICILIO CONOCIDO S/N SANTA CRUZ DEL TEJOCOTE Teléfonos: 7121479410	Clave Localidad Clave Sublocalidad CP:50660	Nombre: SIN NOMBRE Responsable: DR. GABRIEL CORREA CORREA CENTRO DE SALUD Institución: ISEM Nivel: 1ER. NIVEL Servicios que ofrece Consulta <input checked="" type="checkbox"/> Quirófano <input type="checkbox"/> Urgencias <input type="checkbox"/> Crematorio <input type="checkbox"/> Hospitalización <input type="checkbox"/> Laboratorio <input type="checkbox"/> Otros <input type="checkbox"/> Especifique:	Recursos Camas: 0 Médicos: 1 Enfermeras: 1 Ambulancias: 0
		Material radioactivo	Cantidad
			Aplicación



Municipio: SAN JOSE DEL RINCON	124 Clave Municipio	Número consecutivo (identificador en el plano) 23	MAPA-2 No. Mapa
1.- Datos Generales		2.- Datos específicos	
Fecha de la información: 16-ABR-16 Localidad: GUARDA DE GUADALUPE Sublocalidad: GUARDA DE GUADALUPE Categoría Administrativa: DELEGACION Dirección: DOMICILIO CONOCIDO S/N GUARDA DE GUADALUPE Teléfonos: CP:50663	Clave Localidad Clave Sublocalidad	Nombre: CSRD GUARDA DE GUADALUPE Responsable: DR. ALDO FABIAN BALLESTEROS TERAN CENTRO DE SALUD Institución: ISEM Nivel: 1ER. NIVEL Servicios que ofrece Consulta <input checked="" type="checkbox"/> Quirófano <input type="checkbox"/> Urgencias <input type="checkbox"/> Crematorio <input type="checkbox"/> Hospitalización <input type="checkbox"/> Laboratorio <input type="checkbox"/> Otros <input type="checkbox"/> Especifique:	Recursos Camas: 0 Médicos: 1 Enfermeras: 1 Ambulancias: 0
		Material radioactivo	Cantidad
			Aplicación

Municipio: SAN JOSE DEL RINCON	124 Clave Municipio	Número consecutivo (identificador en el plano) 25	MAPA-3 No. Mapa
1.- Datos Generales		2.- Datos específicos	
Fecha de la información: 16-ABR-16 Localidad: PATEMULA DE LOS CEDROS Sublocalidad: PATEMULA DE LOS CEDROS Categoría Administrativa: DELEGACION Dirección: DOMICILIO CONOCIDO S/N PATEMULA DE LOS CEDROS Teléfonos: 5523172852 CP:50663	Clave Localidad Clave Sublocalidad	Nombre: CENTRO DE SALUD PATEMULA DE LOS CEDROS Responsable: DRA. BLANCA GUADALUPE VARGAS EPIFANIO CENTRO DE SALUD Institución: ISEM Nivel: 1ER. NIVEL Servicios que ofrece Consulta <input checked="" type="checkbox"/> Quirófano <input type="checkbox"/> Urgencias <input type="checkbox"/> Crematorio <input type="checkbox"/> Hospitalización <input type="checkbox"/> Laboratorio <input type="checkbox"/> Otros <input type="checkbox"/> Especifique:	Recursos Camas: 0 Médicos: 1 Enfermeras: 0 Ambulancias: 0
		Material radioactivo	Cantidad
			Aplicación

Municipio: SAN JOSE DEL RINCON	124 Clave Municipio	Número consecutivo (identificador en el plano) 24	MAPA-1 No. Mapa
1.- Datos Generales		2.- Datos específicos	
Fecha de la información: 16-ABR-16 Localidad: EL CONSUELO Sublocalidad: EL CONSUELO Categoría Administrativa: DELEGACION Dirección: DOMICILIO CONOCIDO S/N EL CONSUELO Teléfonos: CP:50682	Clave Localidad Clave Sublocalidad	Nombre: CASA DE SALUD EL CONSUELO Responsable: DR. LUIS MANUEL PINEDA ROMERO CASA DE SALUD Institución: ISEM Nivel: 1ER. NIVEL Servicios que ofrece Consulta <input checked="" type="checkbox"/> Quirófano <input type="checkbox"/> Urgencias <input type="checkbox"/> Crematorio <input type="checkbox"/> Hospitalización <input type="checkbox"/> Laboratorio <input type="checkbox"/> Otros <input type="checkbox"/> Especifique:	Recursos Camas: 0 Médicos: 1 Enfermeras: 0 Ambulancias: 0
		Material radioactivo	Cantidad
			Aplicación

Municipio: SAN JOSE DEL RINCON	124 Clave Municipio	Número consecutivo (identificador en el plano) 26	MAPA-7 No. Mapa
1.- Datos Generales		2.- Datos específicos	
Fecha de la información: 14-ABR-16 Localidad: PLAZA DE GALLOS Sublocalidad: EL TEPETATE Categoría Administrativa: DELEGACION Dirección: DOMICILIO CONOCIDO S/N PLAZA DE GALLOS Teléfonos: CP:50668	Clave Localidad Clave Sublocalidad	Nombre: SIN NOMBRE Responsable: DR. YANDER AMAURI LARA PEDRINI CENTRO DE SALUD Institución: ISEM Nivel: 1ER. NIVEL Servicios que ofrece Consulta <input checked="" type="checkbox"/> Quirófano <input type="checkbox"/> Urgencias <input type="checkbox"/> Crematorio <input type="checkbox"/> Hospitalización <input type="checkbox"/> Laboratorio <input type="checkbox"/> Otros <input type="checkbox"/> Especifique:	Recursos Camas: 1 Médicos: 1 Enfermeras: 1 Ambulancias: 0
		Material radioactivo	Cantidad
			Aplicación

Municipio: SAN JOSE DEL RINCON	124 Clave Municipio	Número consecutivo (identificador en el plano) 27	MAPA-16 No. Mapa
1.- Datos Generales		2.- Datos específicos	
Fecha de la información: 14-ABR-16 Localidad: CONCEPCION LA VENTA Sublocalidad: CONCEPCION LA VENTA Categoría Administrativa: DELEGACION Dirección: DOMICILIO CONOCIDO S/N CONCEPCIÓN LA VENTA Teléfonos: CP:50668	Clave Localidad Clave Sublocalidad	Nombre: CENTRO DE SALUD CONCEPCION LA VENTA Responsable: DR. GUSTAVO SANCHEZ LIZUMBO CENTRO DE SALUD Institución: ISEM Nivel: 1ER. NIVEL Servicios que ofrece Consulta <input checked="" type="checkbox"/> Quirófano <input type="checkbox"/> Urgencias <input type="checkbox"/> Crematorio <input type="checkbox"/> Hospitalización <input type="checkbox"/> Laboratorio <input type="checkbox"/> Otros <input type="checkbox"/> Especifique:	Recursos Camas: 0 Médicos: 1 Enfermeras: 2 Ambulancias: 0
		Material radioactivo	Cantidad
			Aplicación



Municipio: SAN JOSE DEL RINCON	124 Clave Municipio	Número consecutivo (identificador en el plano) 28	MAPA-4 No. Mapa
1.- Datos Generales		2.- Datos específicos	
Fecha de la información: 15-ABR-16 Localidad: SAN FRANCISCO SOLO Sublocalidad: SAN FRANCISCO SOLO Categoría Administrativa: DELEGACION Dirección: DOMICILIO CONOCIDO SAN FRANCISCO SOLO Teléfonos: CP:50663	Clave Localidad Clave Sublocalidad	Nombre: CASA DE SALUD SAN FRANCISCO SOLO Responsable: DRA. SANDRA LOPEZ NICOLAS CASA DE SALUD Institución: ISEM Nivel: 1ER. NIVEL Servicios que ofrece Consulta <input checked="" type="checkbox"/> Quirófano <input type="checkbox"/> Urgencias <input type="checkbox"/> Crematorio <input type="checkbox"/> Hospitalización <input type="checkbox"/> Laboratorio <input type="checkbox"/> Otros <input type="checkbox"/> Especifique:	Recursos Camas: 0 Médicos: 1 Enfermeras: 1 Ambulancias: 0
		Material radioactivo	Cantidad
			Aplicación



Municipio: SAN JOSE DEL RINCON <small>124</small> <small>Clave Municipio</small>	Número consecutivo (identificador en el plano) 29	MAPA-21 No. Mapa
1.- Datos Generales		
Fecha de la información: 26-MAR-16 Localidad: COLONIA BENITO JUAREZ <small>Clave Localidad</small> Sublocalidad: COLONIA BENITO JUAREZ <small>Clave Sublocalidad</small> Categoría Administrativa: DELEGACION Dirección: DOMICILIO CONOCIDO S/N COLONIA BENITO JUAREZ Teléfonos: CP:50668	2.- Datos específicos Nombre: CASA DE SALUD COLONIA BENITO JUAREZ Responsable: DR. ALFREDO LEONARDO GARCIA EVARISTO CASA DE SALUD Institución: ISEM Nivel: 1ER. NIVEL Servicios que ofrece Consulta <input checked="" type="checkbox"/> Quirófano <input type="checkbox"/> Urgencias <input type="checkbox"/> Crematorio <input type="checkbox"/> Hospitalización <input type="checkbox"/> Laboratorio <input type="checkbox"/> Otros <input type="checkbox"/> Especifique: Recursos Camas: 0 Médicos: 1 Enfermeras: 0 Ambulancias: 0	
	Material radioactivo	Cantidad
		Aplicación

Municipio: SAN JOSE DEL RINCON <small>124</small> <small>Clave Municipio</small>	Número consecutivo (identificador en el plano) 31	MAPA-32 No. Mapa
1.- Datos Generales		
Fecha de la información: 30-MAR-16 Localidad: EJIDO LA SOLEDAD <small>Clave Localidad</small> Sublocalidad: EJIDO LA SOLEDAD <small>Clave Sublocalidad</small> Categoría Administrativa: DELEGACION Dirección: DOMICILIO CONOCIDO Teléfonos: CP:50664	2.- Datos específicos Nombre: CSRD EJIDO LA SOLEDAD Responsable: DR. JAVIER ASGUARD RAMIREZ RAMIREZ CENTRO DE SALUD Institución: ISEM Nivel: 1ER. NIVEL Servicios que ofrece Consulta <input checked="" type="checkbox"/> Quirófano <input type="checkbox"/> Urgencias <input type="checkbox"/> Crematorio <input type="checkbox"/> Hospitalización <input type="checkbox"/> Laboratorio <input type="checkbox"/> Otros <input type="checkbox"/> Especifique: Recursos Camas: 1 Médicos: 1 Enfermeras: 1 Ambulancias: 0	
	Material radioactivo	Cantidad
		Aplicación

Municipio: SAN JOSE DEL RINCON <small>124</small> <small>Clave Municipio</small>	Número consecutivo (identificador en el plano) 30	MAPA-30 No. Mapa
1.- Datos Generales		
Fecha de la información: 30-MAR-16 Localidad: CONCEPCION DEL MONTE <small>Clave Localidad</small> Sublocalidad: CONCEPCION DEL MONTE <small>Clave Sublocalidad</small> Categoría Administrativa: DELEGACION Dirección: DOMICILIO CONOCIDO S/N CONCEPCIÓN DEL MONTE Teléfonos: CP:50665	2.- Datos específicos Nombre: SIN NOMBRE Responsable: DR. GUSTAVO SANCHEZ LIZUMBO CENTRO DE SALUD Institución: ISEM Nivel: 1ER. NIVEL Servicios que ofrece Consulta <input checked="" type="checkbox"/> Quirófano <input type="checkbox"/> Urgencias <input type="checkbox"/> Crematorio <input type="checkbox"/> Hospitalización <input type="checkbox"/> Laboratorio <input type="checkbox"/> Otros <input type="checkbox"/> Especifique: Recursos Camas: 0 Médicos: 1 Enfermeras: 0 Ambulancias: 0	
	Material radioactivo	Cantidad
		Aplicación

Municipio: SAN JOSE DEL RINCON <small>124</small> <small>Clave Municipio</small>	Número consecutivo (identificador en el plano) 32	MAPA-24 No. Mapa
1.- Datos Generales		
Fecha de la información: 02-JUN-16 Localidad: PALO AMARILLO <small>Clave Localidad</small> Sublocalidad: PALO AMARILLO <small>Clave Sublocalidad</small> Categoría Administrativa: DELEGACION Dirección: DOMICILIO CONOCIDO S/N PALO AMARILLO Teléfonos: 7121242233 CP:50663	2.- Datos específicos Nombre: CENTRO DE SALUD PALO AMARILLO Responsable: DR. ANTONOCONTRERAS ORTIZ CENTRO DE SALUD Institución: ISEM Nivel: 1ER. NIVEL Servicios que ofrece Consulta <input checked="" type="checkbox"/> Quirófano <input type="checkbox"/> Urgencias <input type="checkbox"/> Crematorio <input type="checkbox"/> Hospitalización <input type="checkbox"/> Laboratorio <input type="checkbox"/> Otros <input type="checkbox"/> Especifique: Recursos Camas: 2 Médicos: 1 Enfermeras: 1 Ambulancias: 0	
	Material radioactivo	Cantidad
		Aplicación

Municipio: SAN JOSE DEL RINCON	124 Clave Municipio	Número consecutivo (identificador en el plano) 33	MAPA-25 No. Mapa
1.- Datos Generales		2.- Datos específicos	
Fecha de la información: 30-MAR-16 Localidad: ROSA DE PALO AMARILLO Sublocalidad: ROSA DE PALO AMARILLO Categoría Administrativa: DELEGACION Dirección: DOMICILIO CONOCIDO S/N ROSA DE PALO AMARILLO Teléfonos: 7122143264	Clave Localidad Clave Sublocalidad CP:50663	Nombre: CENTRO DE SALUD ROSA DE PALO AMARILLO Responsable: DRA. IVONN GARDUÑO REYES CENTRO DE SALUD Institución: ISEM Nivel: 1ER. NIVEL Servicios que ofrece Consulta <input checked="" type="checkbox"/> Quirófano <input type="checkbox"/> Urgencias <input type="checkbox"/> Crematorio <input type="checkbox"/> Hospitalización <input type="checkbox"/> Laboratorio <input type="checkbox"/> Otros <input type="checkbox"/> Especifique:	Recursos Camas: 1 Médicos: 1 Enfermeras: 1 Ambulancias: 0
		Material radioactivo	Cantidad
			Aplicación

Municipio: SAN JOSE DEL RINCON	124 Clave Municipio	Número consecutivo (identificador en el plano) 35	MAPA-7 No. Mapa
1.- Datos Generales		2.- Datos específicos	
Fecha de la información: 09-JUN-16 Localidad: GUARDA SAN ANTONIO Sublocalidad: GUARDA SAN ANTONIO Categoría Administrativa: DELEGACION Dirección: DOMICILIO CONOCIDO S/N GUARDA SAN ANTONIO Teléfonos: 7121366173	Clave Localidad Clave Sublocalidad CP:50661	Nombre: CASA DE SALUD GUARDA SAN ANTONIO Responsable: DR. YANDER AMAURI LARA PEDRINI CASA DE SALUD Institución: ISEM Nivel: 1ER. NIVEL Servicios que ofrece Consulta <input checked="" type="checkbox"/> Quirófano <input type="checkbox"/> Urgencias <input type="checkbox"/> Crematorio <input type="checkbox"/> Hospitalización <input type="checkbox"/> Laboratorio <input type="checkbox"/> Otros <input type="checkbox"/> Especifique:	Recursos Camas: 2 Médicos: 1 Enfermeras: 1 Ambulancias: 0
		Material radioactivo	Cantidad
			Aplicación

Municipio: SAN JOSE DEL RINCON	124 Clave Municipio	Número consecutivo (identificador en el plano) 34	MAPA-13 No. Mapa
1.- Datos Generales		2.- Datos específicos	
Fecha de la información: 25-MAR-16 Localidad: CEDRO DE LA MANZANA Sublocalidad: CEDRO DE LA MANZANA Categoría Administrativa: DELEGACION Dirección: DOMICILIO CONOCIDO S/N CEDRO DE LA MANZANA Teléfonos: 7121510414	Clave Localidad Clave Sublocalidad CP:50684	Nombre: CASA DE SALUD CEDRO DE LA MANZANA Responsable: DRA. ERIKA DOMINGUEZ GALINDO CASA DE SAUD Institución: ISEM Nivel: 1ER. NIVEL Servicios que ofrece Consulta <input checked="" type="checkbox"/> Quirófano <input type="checkbox"/> Urgencias <input type="checkbox"/> Crematorio <input type="checkbox"/> Hospitalización <input type="checkbox"/> Laboratorio <input type="checkbox"/> Otros <input type="checkbox"/> Especifique:	Recursos Camas: 0 Médicos: 1 Enfermeras: 0 Ambulancias: 0
		Material radioactivo	Cantidad
			Aplicación

Municipio: SAN JOSE DEL RINCON	124 Clave Municipio	Número consecutivo (identificador en el plano) 36	MAPA-8 No. Mapa
1.- Datos Generales		2.- Datos específicos	
Fecha de la información: 25-MAR-16 Localidad: GUARDA LA LAGUNITA Sublocalidad: EL POTRERO Categoría Administrativa: DELEGACION Dirección: DOMICILIO CONOCIDO S/N GUARDA LA LAGUNITA Teléfonos:	Clave Localidad Clave Sublocalidad CP:50668	Nombre: CSRD GUARDA LA LAGUNITA Responsable: DRA. ELIZABETH YAEL CARRION RAMIREZ CENTRO DE SALUD Institución: ISEM Nivel: 1ER. NIVEL Servicios que ofrece Consulta <input checked="" type="checkbox"/> Quirófano <input type="checkbox"/> Urgencias <input type="checkbox"/> Crematorio <input type="checkbox"/> Hospitalización <input type="checkbox"/> Laboratorio <input type="checkbox"/> Otros <input type="checkbox"/> Especifique:	Recursos Camas: 0 Médicos: 1 Enfermeras: 2 Ambulancias: 0
		Material radioactivo	Cantidad
			Aplicación

Municipio: SAN JOSE DEL RINCON	124 Clave Municipio	Número consecutivo (identificador en el plano) 37	MAPA-9 No. Mapa
1.- Datos Generales		2.- Datos específicos	
Fecha de la información: 25-MAR-16 Localidad: GUARDA LA LAGUNITA Sublocalidad: BARRIO EL PUEBLITO Categoría Administrativa: DELEGACION Dirección: DOMICILIO CONOCIDO S/N GUARDA LA LAGUNITA Teléfonos: 7121016622	Clave Localidad Clave Sublocalidad CP:50682	Nombre: CSRD GUARDA SAN ANTONIO Responsable: DRA. YOGESCANI ALEJANDRA ESCANDON CENTRO DE SALUD Institución: ISEM Nivel: 1ER. NIVEL Servicios que ofrece Consulta <input checked="" type="checkbox"/> Quirófano <input type="checkbox"/> Urgencias <input type="checkbox"/> Crematorio <input type="checkbox"/> Hospitalización <input type="checkbox"/> Laboratorio <input type="checkbox"/> Otros <input type="checkbox"/> Especifique:	Recursos Camas: 2 Médicos: 1 Enfermeras: 1 Ambulancias: 0
		Material radioactivo	Cantidad
			Aplicación



Municipio: SAN JOSE DEL RINCON	124 Clave Municipio	Número consecutivo (identificador en el plano) 38	MAPA-42 No. Mapa
1.- Datos Generales		2.- Datos específicos	
Fecha de la información: 10-MAR-16 Localidad: SAN JOSE DEL RINCON Sublocalidad: SAN JOSE DEL RINCON Categoría Administrativa: DELEGACION Dirección: DOMICILIO CONOCIDO S/N SAN JOSÉ DEL RINCÓN Teléfonos: 7721242233	Clave Localidad Clave Sublocalidad CP:50660	Nombre: COORDINACION MUNICIPAL SAN JOSE DEL RINCON Responsable: DR. RUBEN BUSTAMANTE CASTILLO ADMINISTRATIVO Institución: ISEM Nivel: 1ER. NIVEL Servicios que ofrece Consulta <input checked="" type="checkbox"/> Quirófano <input type="checkbox"/> Urgencias <input type="checkbox"/> Crematorio <input type="checkbox"/> Hospitalización <input type="checkbox"/> Laboratorio <input type="checkbox"/> Otros <input type="checkbox"/> Especifique:	Recursos Camas: 0 Médicos: 2 Enfermeras: 1 Ambulancias: 0
		Material radioactivo	Cantidad
			Aplicación

Municipio: SAN JOSE DEL RINCON	124 Clave Municipio	Número consecutivo (identificador en el plano) 39	MAPA-52 No. Mapa
1.- Datos Generales		2.- Datos específicos	
Fecha de la información: 06-JUN-16 Localidad: YONDECE DEL CEDRO Sublocalidad: YONDECE DEL CEDRO Categoría Administrativa: DELEGACION Dirección: DOMICILIO CONOCIDO S/N YONDECE DEL CEDRO Teléfonos: CP:50665	Clave Localidad Clave Sublocalidad	Nombre: CENTRO DE SALUD RURAL DISPERSO YONDECE Responsable: DRA. MARCELA SANTOS TERESO CENTRO DE SALUD Institución: ISEM Nivel: 1ER. NIVEL Servicios que ofrece Consulta <input checked="" type="checkbox"/> Quirófano <input type="checkbox"/> Urgencias <input type="checkbox"/> Crematorio <input type="checkbox"/> Hospitalización <input type="checkbox"/> Laboratorio <input type="checkbox"/> Otros <input type="checkbox"/> Especifique:	Recursos Camas: 0 Médicos: 1 Enfermeras: 1 Ambulancias: 0
		Material radioactivo	Cantidad
			Aplicación



Municipio: SAN JOSE DEL RINCON	124 Clave Municipio	Número consecutivo (identificador en el plano) 40	MAPA-56 No. Mapa
1.- Datos Generales		2.- Datos específicos	
Fecha de la información: 09-JUN-16 Localidad: LA TRAMPA GRANDE Sublocalidad: LA TRAMPA GRANDE Categoría Administrativa: DELEGACION Dirección: DOMICILIO CONOCIDO S/N LA TRAMPA GRANDE Teléfonos: CP:50677	Clave Localidad Clave Sublocalidad	Nombre: CENTRO DE SALUD LA TRAMPA GRANDE Responsable: DR. ERIK LOPEZ ROMERO CENTRO DE SALUD Institución: ISEM Nivel: 1ER. NIVEL Servicios que ofrece Consulta <input checked="" type="checkbox"/> Quirófano <input type="checkbox"/> Urgencias <input type="checkbox"/> Crematorio <input type="checkbox"/> Hospitalización <input type="checkbox"/> Laboratorio <input type="checkbox"/> Otros <input type="checkbox"/> Especifique:	Recursos Camas: 0 Médicos: 1 Enfermeras: 1 Ambulancias: 0
		Material radioactivo	Cantidad
			Aplicación

Municipio: SAN JOSE DEL RINCON	124 Clave Municipio	Número consecutivo (identificador en el plano) 41	MAPA-59 No. Mapa
1.- Datos Generales		2.- Datos específicos	
Fecha de la información: 08-MAY-16 Localidad: PUEBLO NUEVO Sublocalidad: AGUA ZARCA Categoría Administrativa: DELEGACION Dirección: DOMICILIO CONOCIDO S/N AGUA ZARCA PUEBLO NUEVO Teléfonos: CP:50660	Clave Localidad Clave Sublocalidad	Nombre: CSRD AGUA ZARCA PUEBLO NUEVO Responsable: DR. JOSE GUADALUPE SANCHEZ OPEZ CENTRO DE SALUD Institución: ISEM Nivel: 1ER. NIVEL Servicios que ofrece Consulta <input checked="" type="checkbox"/> Quirófano <input type="checkbox"/> Urgencias <input type="checkbox"/> Crematorio <input type="checkbox"/> Hospitalización <input type="checkbox"/> Laboratorio <input type="checkbox"/> Otros <input type="checkbox"/> Especifique:	Recursos Camas: 0 Médicos: 1 Enfermeras: 1 Ambulancias: 0
		Material radioactivo	Cantidad
			Aplicación



Municipio: SAN JOSE DEL RINCON	124 Clave Municipio	Número consecutivo (identificador en el plano) 42	MAPA-31 No. Mapa
1.- Datos Generales		2.- Datos específicos	
Fecha de la información: 16-MAY-16 Localidad: SANTA CRUZ DEL RINCON Sublocalidad: SANTA CRUZ DEL RINCON Categoría Administrativa: DELEGACION Dirección: DOMICILIO CONOCIDO S/N SANTA CRUZ DEL RINCÓN Teléfonos: 7121242121 CP:50684	Clave Localidad Clave Sublocalidad	Nombre: HOSPITAL RURAL IMSS OPORTUNIDADES No 1 Responsable: DR. HIPOLITO AGUSTIN SANTANA DIAS HOSPITAL Institución: IMSS Nivel: 2DO. NIVEL Servicios que ofrece Consulta <input checked="" type="checkbox"/> Quirófano <input checked="" type="checkbox"/> Urgencias <input checked="" type="checkbox"/> Crematorio <input type="checkbox"/> Hospitalización <input checked="" type="checkbox"/> Laboratorio <input checked="" type="checkbox"/> Otros <input type="checkbox"/> Especifique:	Recursos Camas: 33 Médicos: Enfermeras: Ambulancias: 1
		Material radioactivo	Cantidad
			Aplicación



Municipio: SAN JOSE DEL RINCON	124 Clave Municipio	Número consecutivo (identificador en el plano) 43	MAPA-31 No. Mapa
1.- Datos Generales		2.- Datos específicos	
Fecha de la información: 16-MAY-16 Localidad: SANTA CRUZ DEL RINCON Sublocalidad: SANTA CRUZ DEL RINCON Categoría Administrativa: DELEGACION Dirección: DOMICILIO CONOCIDO S/N SANTA CRUZ DEL RINCÓN Teléfonos: 7121234299	Clave Localidad Clave Sublocalidad CP:50684	Nombre: HOSPITAL MATERNO INFANTIL JOSE MARIA MORELOS YPAVON BICENTENARIO Responsable: DR. BENJAMIN CACIQUE BORJA Institución: ISEM Nivel: 2DO. NIVEL Servicios que ofrece Consulta <input checked="" type="checkbox"/> Quirófano <input checked="" type="checkbox"/> Urgencias <input checked="" type="checkbox"/> Crematorio <input type="checkbox"/> Hospitalización <input checked="" type="checkbox"/> Laboratorio <input checked="" type="checkbox"/> Otros <input type="checkbox"/> Especifique:	Recursos Camas: 30 Médicos: 36 Enfermeras: 80 Ambulancias: 1
		Material radioactivo	Cantidad
		Aplicación	



Municipio: SAN JOSE DEL RINCON	124 Clave Municipio	Número consecutivo (identificador en el plano) 44	MAPA-31 No. Mapa
1.- Datos Generales		2.- Datos específicos	
Fecha de la información: 11-MAY-16 Localidad: SANTA CRUZ DEL RINCON Sublocalidad: SANTA CRUZ DEL RINCON Categoría Administrativa: DELEGACION Dirección: DOMICILIO CONOCIDO S/N SANTA CRUZ DEL RINCÓN Teléfonos: 7121233043	Clave Localidad Clave Sublocalidad CP:50684	Nombre: CEAPS SAN JOSE DEL RINCON Responsable: DR. JOSE LUIS ANGULO MENDOZA Institución: ISEM Nivel: 1ER. NIVEL Servicios que ofrece Consulta <input checked="" type="checkbox"/> Quirófano <input type="checkbox"/> Urgencias <input checked="" type="checkbox"/> Crematorio <input type="checkbox"/> Hospitalización <input type="checkbox"/> Laboratorio <input type="checkbox"/> Otros <input checked="" type="checkbox"/> Especifique: ODONTOLOGIA, PSICOLOGIA Y NUTRICION	Recursos Camas: 6 Médicos: 5 Enfermeras: 3 Ambulancias: 0
		Material radioactivo	Cantidad
		Aplicación	

Municipio: <u>SAN JOSE DEL RINCON</u>	124 Clave Municipio	Número consecutivo (identificador en el plano) 45	MAPA-32 No. Mapa
1.- Datos Generales		2.- Datos específicos	
Fecha de la información: 15-ABR-16 Localidad: EJIDO LA SOLEDAD Sublocalidad: EJIDO LA SOLEDAD Categoría Administrativa: DELEGACION Dirección: DOMICILIO CONOCIDO S/N EJIDO LA SOLEDAD Teléfonos: 7121182558 CP:50689	Clave Localidad Clave Sublocalidad	Nombre: SIN NOMBRE Responsable: DR. ULICES CRUZ RAYA CENTRO DE SALUD Institución: ISEM Nivel: 1ER. NIVEL Servicios que ofrece Consulta <input checked="" type="checkbox"/> Quirófano <input type="checkbox"/> Urgencias <input type="checkbox"/> Crematorio <input type="checkbox"/> Hospitalización <input type="checkbox"/> Laboratorio <input type="checkbox"/> Otros <input type="checkbox"/> Especifique:	Recursos Camas: 0 Médicos: 1 Enfermeras: 3 Ambulancias: 0
		Material radioactivo	Cantidad
			Aplicación

Municipio: <u>SAN JOSE DEL RINCON</u>	124 Clave Municipio	Número consecutivo (identificador en el plano) 46	MAPA-50 No. Mapa
1.- Datos Generales		2.- Datos específicos	
Fecha de la información: 01-ABR-16 Localidad: SAN ANTONIO PUEBLO NUEVO Sublocalidad: SAN ANTONIO PUEBLO NUEVO Categoría Administrativa: DELEGACION Dirección: DOMICILIO CONOCIDO S/N SAN ANTONIO PUEBLO NUEVO Teléfonos: CP:50670	Clave Localidad Clave Sublocalidad	Nombre: CSRD SAN ANTONIO PUEBLO NUEVO Responsable: DRA. SOLEDAD CRISTINA MENDOZA CASILLO CENTRO DE SALUD Institución: ISEM Nivel: 1ER. NIVEL Servicios que ofrece Consulta <input checked="" type="checkbox"/> Quirófano <input type="checkbox"/> Urgencias <input type="checkbox"/> Crematorio <input type="checkbox"/> Hospitalización <input type="checkbox"/> Laboratorio <input type="checkbox"/> Otros <input type="checkbox"/> Especifique:	Recursos Camas: 1 Médicos: 1 Enfermeras: 0 Ambulancias: 0
		Material radioactivo	Cantidad
			Aplicación

Municipio: SAN JOSE DEL RINCON	124 Clave Municipio	Número consecutivo (identificador en el plano) 47	MAPA-49 No. Mapa
1.- Datos Generales		2.- Datos específicos	
Fecha de la información: 08-ABR-16 Localidad: JALTEPEC Sublocalidad: LA PURISIMA Categoría Administrativa: DELEGACION Dirección: DOMICILIO CONOCIDO LA PURÍSIMA JALTEPEC Teléfonos: CP:50667	Clave Localidad Clave Sublocalidad	Nombre: CENTRO DE SALUD PURISIMA JALTEPEC Responsable: DRA. PRICILA MUÑIS ROMAN CENTRO DE SALUD Institución: ISEM Nivel: 1ER. NIVEL Servicios que ofrece Consulta <input checked="" type="checkbox"/> Quirófano <input type="checkbox"/> Urgencias <input type="checkbox"/> Crematorio <input type="checkbox"/> Hospitalización <input type="checkbox"/> Laboratorio <input type="checkbox"/> Otros <input type="checkbox"/> Especifique:	Recursos Camas: 0 Médicos: 1 Enfermeras: 0 Ambulancias: 0
		Material radioactivo	Cantidad
			Aplicación



Municipio: SAN JOSE DEL RINCON	124 Clave Municipio	Número consecutivo (identificador en el plano) 48	MAPA-11 No. Mapa
1.- Datos Generales		2.- Datos específicos	
Fecha de la información: 02-JUN-16 Localidad: SAN JERONIMO PILITAS Sublocalidad: SAN JERONIMO PILITAS Categoría Administrativa: DELEGACION Dirección: DOMICILIO CONOCIDO S/N SAN JERONIMO PILITAS Teléfonos: 7121483536 CP:50662	Clave Localidad Clave Sublocalidad	Nombre: CASA DE SALUD SAN JERONIMO Responsable: CASA DE SALUD Institución: ISEM Nivel: 1ER. NIVEL Servicios que ofrece Consulta <input checked="" type="checkbox"/> Quirófano <input type="checkbox"/> Urgencias <input type="checkbox"/> Crematorio <input type="checkbox"/> Hospitalización <input type="checkbox"/> Laboratorio <input type="checkbox"/> Otros <input type="checkbox"/> Especifique:	Recursos Camas: 0 Médicos: 3 Enfermeras: 1 Ambulancias: 0
		Material radioactivo	Cantidad
			Aplicación

Municipio: SAN JOSE DEL RINCON	124 Clave Municipio	Número consecutivo (identificador en el plano) 49	MAPA-5 No. Mapa
1.- Datos Generales		2.- Datos específicos	
Fecha de la información: 09-JUN-16 Localidad: GUARDA DE LA LAGUNITA Clave Localidad	Sublocalidad: GUARDA DE LA LAGUNITA Clave Sublocalidad	Nombre: CSRD GUARDA DE LA LAGUNITA	
Categoría Administrativa: DELEGACION	Dirección: DOMICILIO CONOCIDO GUARDA DE LA LAGUNITA	Responsable: DR. YANDER AMAURI LARA PEDRINI CENTRO DE SALUD Institución: ISEM	
Teléfonos: CP:50682		Nivel: 1ER. NIVEL	
		Servicios que ofrece	
		Consulta <input checked="" type="checkbox"/>	Recursos
		Quirófano <input type="checkbox"/>	Camas: 0
		Urgencias <input type="checkbox"/>	Médicos: 1
		Crematorio <input type="checkbox"/>	Enfermeras: 0
		Hospitalización <input type="checkbox"/>	Ambulancias: 0
		Laboratorio <input type="checkbox"/>	
		Otros <input type="checkbox"/>	
		Especifique:	
		Material radioactivo	Cantidad
			Aplicación

Municipio: SAN JOSE DEL RINCON	124 Clave Municipio	Número consecutivo (identificador en el plano) 50	MAPA-40 No. Mapa
1.- Datos Generales		2.- Datos específicos	
Fecha de la información: 20-JUN-16 Localidad: LA ESPERANZA Clave Localidad	Sublocalidad: LA ESPERANZA Clave Sublocalidad	Nombre: CASA DE SALUD LA ESPERANZA	
Categoría Administrativa: DELEGACION	Dirección: DOMICILIO CONOCIDO S/N LA ESPERANZA	Responsable: DRA. MARIA DEL ROSARIO CASTRO SUAREZ CASA DE SALUD Institución: ISEM	
Teléfonos: 7121655326 CP:50666		Nivel: 1ER. NIVEL	
		Servicios que ofrece	
		Consulta <input checked="" type="checkbox"/>	Recursos
		Quirófano <input type="checkbox"/>	Camas: 0
		Urgencias <input type="checkbox"/>	Médicos: 1
		Crematorio <input type="checkbox"/>	Enfermeras: 1
		Hospitalización <input type="checkbox"/>	Ambulancias: 0
		Laboratorio <input type="checkbox"/>	
		Otros <input type="checkbox"/>	
		Especifique:	
		Material radioactivo	Cantidad
			Aplicación



De la mano con la gente

REFUGIOS TEMPORALES

REFUGIOS TEMPORALES (7 Registros)

Municipio: SAN JOSE DEL RINCON <small>124</small> <small>Clave Municipio</small>	Número consecutivo (identificador en el plano) 1	MAPA-62 No. MAPA				
1.- Datos Generales						
2.- Datos específicos						
Fecha de la información: 22-JUN-16	Tipo: PUBLICO					
Localidad: PROVIDENCIA EJIDO EL DEPOSITO <small>000</small> <small>Clave Localidad</small>	Inmueble: AUDITORIO					
Sublocalidad: PROVIDENCIA EJIDO EL DEPOSITO <small>000</small> <small>Clave Sublocalidad</small>	Nombre: AUDITORIO LA PROVIDENCIA					
Categoría Administrativa: DELEGACION	Responsable: ENRIQUE ESTRADA ALVAREZ					
Dirección: DOMICILIO CONOCIDO S/N PROVIDENCIA EJIDO EL DEPOSITO	Capacidad: 1000 PERSONAS					
Teléfonos: 55-34-90-37-99 CP:50670	Servicios:					
	AGUA: <input type="text" value="NO"/>	<table border="1"><thead><tr><th>DESCRIPCIÓN</th></tr></thead><tbody><tr><td> </td></tr><tr><td> </td></tr><tr><td> </td></tr></tbody></table>	DESCRIPCIÓN			
DESCRIPCIÓN						
	BAÑOS: <input type="text" value="SI"/>					
	COCINA: <input type="text" value="SI"/>					
	Condiciones del lugar: BUENAS					

Municipio: SAN JOSE DEL RINCON <small>124</small> <small>Clave Municipio</small>	Número consecutivo (identificador en el plano) 3	MAPA-49 No. MAPA				
1.- Datos Generales						
2.- Datos específicos						
Fecha de la información: 09-JUN-16	Tipo: PUBLICO					
Localidad: LA PURISIMA JALTEPEC <small>099</small> <small>Clave Localidad</small>	Inmueble: AUDITORIO					
Sublocalidad: LA PURISIMA JALTEPEC <small>003</small> <small>Clave Sublocalidad</small>	Nombre: AUDITORIO JALTEPEC					
Categoría Administrativa: DELEGACION	Responsable: HUGO CRUZ MORALES					
Dirección: DOMICILIO CONOCIDO S/N LA PURISIMA JALTEPEC	Capacidad: 1000 PERSONAS					
Teléfonos: 55-60-94-83-10 CP:50682	Servicios:					
	AGUA: <input type="text" value="NO"/>	<table border="1"><thead><tr><th>DESCRIPCIÓN</th></tr></thead><tbody><tr><td> </td></tr><tr><td> </td></tr><tr><td> </td></tr></tbody></table>	DESCRIPCIÓN			
DESCRIPCIÓN						
	BAÑOS: <input type="text" value="SI"/>					
	COCINA: <input type="text" value="SI"/>					
	Condiciones del lugar: BUENAS					

Municipio: SAN JOSE DEL RINCON <small>124</small> <small>Clave Municipio</small>	Número consecutivo (identificador en el plano) 2	MAPA-60 No. MAPA				
1.- Datos Generales						
2.- Datos específicos						
Fecha de la información: 21-MAY-16	Tipo: PUBLICO					
Localidad: LAS ROSAS <small>058</small> <small>Clave Localidad</small>	Inmueble: AUDITORIO					
Sublocalidad: LAS ROSAS <small>000</small> <small>Clave Sublocalidad</small>	Nombre: AUDITORIO LAS ROSAS					
Categoría Administrativa: DELEGACION	Responsable: ENRIQUE SANCHEZ MENDOZA					
Dirección: DOMICILIO CONOCIDO S/N LAS ROSAS	Capacidad: 1000 PERSONAS					
Teléfonos: 722-101-25-08 CP:	Servicios:					
	AGUA: <input type="text" value="NO"/>	<table border="1"><thead><tr><th>DESCRIPCIÓN</th></tr></thead><tbody><tr><td> </td></tr><tr><td> </td></tr><tr><td> </td></tr></tbody></table>	DESCRIPCIÓN			
DESCRIPCIÓN						
	BAÑOS: <input type="text" value="SI"/>					
	COCINA: <input type="text" value="NO"/>					
	Condiciones del lugar: MALAS					

Municipio: SAN JOSE DEL RINCON <small>124</small> <small>Clave Municipio</small>	Número consecutivo (identificador en el plano) 4	MAPA-29 No. MAPA				
1.- Datos Generales						
2.- Datos específicos						
Fecha de la información: 07-JUN-16	Tipo: PUBLICO					
Localidad: SAN JOSE DEL RINCON EJIDO, COLONIA LAS TINAJAS <small>086</small> <small>Clave Localidad</small>	Inmueble: ALBERGUE					
Sublocalidad: SAN JOSE DEL RINCON EJIDO <small>000</small> <small>Clave Sublocalidad</small>	Nombre: CASA DEL NIÑO INDIGENA					
Categoría Administrativa: DELEGACION	Responsable:					
Dirección: DOMICILIO CONOCIDO S/N SAN JOSE DEL RINCON EJIDO	Capacidad: 450 PERSONAS					
Teléfonos: CP:50666	Servicios:					
	AGUA: <input type="text" value="SI"/>	<table border="1"><thead><tr><th>DESCRIPCIÓN</th></tr></thead><tbody><tr><td> </td></tr><tr><td> </td></tr><tr><td> </td></tr></tbody></table>	DESCRIPCIÓN			
DESCRIPCIÓN						
	BAÑOS: <input type="text" value="SI"/>					
	COCINA: <input type="text" value="SI"/>					
	Condiciones del lugar: BUENAS					

Municipio: SAN JOSE DEL RINCON <small>124</small> <small>Clave Municipio</small>	Número consecutivo (identificador en el plano) 5	MAPA-17 No. MAPA				
1.- Datos Generales						
2.- Datos específicos						
Fecha de la información: 18-JUN-16 Localidad: SAN ONOFRE EJIDO <small>104</small> <small>Clave Localidad</small> Sublocalidad: SAN ONOFRE EJIDO <small>000</small> <small>Clave Sublocalidad</small> Categoría Administrativa: DELEGACION Dirección: DOMICILIO CONOCIDO S/N SAN ONOFRE EJIDO Teléfonos: 712-118-69-26 CP:50683	Tipo: PUBLICO Inmueble: ALBERGUE Nombre: ALBERGUE BONITO AMANECER Responsable: TOMASA DE JESUS LOPEZ Capacidad: 250 PERSONAS Servicios: AGUA: <input type="checkbox"/> SI BAÑOS: <input type="checkbox"/> SI COCINA: <input type="checkbox"/> SI Condiciones del lugar: BUENAS					
		<table border="1"> <thead> <tr> <th>DESCRIPCIÓN</th> </tr> </thead> <tbody> <tr><td> </td></tr> <tr><td> </td></tr> <tr><td> </td></tr> </tbody> </table>	DESCRIPCIÓN			
DESCRIPCIÓN						

Municipio: SAN JOSE DEL RINCON <small>124</small> <small>Clave Municipio</small>	Número consecutivo (identificador en el plano) 7	MAPA-27 No. MAPA				
1.- Datos Generales						
2.- Datos específicos						
Fecha de la información: 07-JUN-16 Localidad: SANTA CRUZ DEL RINCON <small>110</small> <small>Clave Localidad</small> Sublocalidad: SANTA CRUZ DEL RINCON <small>000</small> <small>Clave Sublocalidad</small> Categoría Administrativa: DELEGACION Dirección: DOMICILIO CONOCIDO S/N SANTA CRUZ DEL RINCON Teléfonos: 712-192-62-62 CP:50664	Tipo: PUBLICO Inmueble: AUDITORIO Nombre: AUDITORIO SANTA CRUZ Responsable: MARGARITO CRUZ LOPEZ Capacidad: 1000 PERSONAS Servicios: AGUA: <input type="checkbox"/> SI BAÑOS: <input type="checkbox"/> SI COCINA: <input type="checkbox"/> SI Condiciones del lugar: BUENAS					
		<table border="1"> <thead> <tr> <th>DESCRIPCIÓN</th> </tr> </thead> <tbody> <tr><td> </td></tr> <tr><td> </td></tr> <tr><td> </td></tr> </tbody> </table>	DESCRIPCIÓN			
DESCRIPCIÓN						

Municipio: SAN JOSE DEL RINCON <small>124</small> <small>Clave Municipio</small>	Número consecutivo (identificador en el plano) 6	MAPA-4 No. MAPA				
1.- Datos Generales						
2.- Datos específicos						
Fecha de la información: 12-JUN-16 Localidad: SAN FRANCISCO (SAN FRANCISCO SOLO) <small>079</small> <small>Clave Localidad</small> Sublocalidad: SAN FRANCISCO (SAN FRANCISCO SOLO) <small>000</small> <small>Clave Sublocalidad</small> Categoría Administrativa: DELEGACION Dirección: DOMICILIO CONOCIDO S/N SAN FRANCISCO (SAN FRANCISCO SOLO) Teléfonos: 712-136-09-93 CP:50682	Tipo: PUBLICO Inmueble: AUDITORIO Nombre: AUDITORIO SAN FRANCISCO Responsable: HERMILO DOMINGUEZ SEGUNDO Capacidad: 500 PERSONAS Servicios: AGUA: <input type="checkbox"/> SI BAÑOS: <input type="checkbox"/> SI COCINA: <input type="checkbox"/> SI Condiciones del lugar: BUENAS					
		<table border="1"> <thead> <tr> <th>DESCRIPCIÓN</th> </tr> </thead> <tbody> <tr><td> </td></tr> <tr><td> </td></tr> <tr><td> </td></tr> </tbody> </table>	DESCRIPCIÓN			
DESCRIPCIÓN						

INVENTARIO DE RECURSOS

La población municipal en caso de alguna eventualidad cuenta con el gran apoyo del H. Ayuntamiento, así como de todas las instancias de seguridad y auxilio, mismas que ponen a su disposición los recursos tanto humanos como materiales, convencidos que trabajando de manera conjunta se logrará brindar mas seguridad y apoyo a la población. A continuación se desglosa el inventario de recursos con los que cuenta el municipio.

DEPENDENCIA	RESPONSABLE	TELEFONO	RECURSOS
Unidad de Protección Civil y Bomberos	C. Juan José Granados Guzmán	01(712) 124-21-94	<u>1</u> Responsable <u>9</u> Auxiliares
Obras Públicas	Arq. José Alfonso Ríos Alba		<u>2</u> Retroexcavadora <u> </u> Motoconformadora <u>6</u> Camiones de volteo
ODAPAS			<u>3</u> Pipas de 10 m ³
Seguridad Pública	M. en D. Daniel Velásquez Suarez	01(712) 124-21-94 01(712) 124-21-23 01(712) 124-21-02	<u>104</u> Policías <u>44</u> Equipo de comunicación
Policía Estatal		01(721) 141-06-63	<u>20</u> Policías <u>3</u> Equipo de comunicación <u>5</u> Patrullas

TELEFONOS DE EMERGENCIA

Para dar respuesta inmediata a todas aquellas situaciones de desorden ante la presencia de los agentes perturbadores es necesario contar con directorios de todas aquellas instancias de prevención y auxilio, en esta sección se cuenta con directorios en los niveles municipal y estatal.

CENTROS REGIONALES DE OPERACIONES DE PROTECCION CIVIL EN EL ESTADO DE MEXICO	NUMERO TELEFONICO
Seguridad Pública el Oro	01(711) 125 70 43
Bomberos El Oro	01(711) 125 04 75
Protección Civil	01(711) 125 08 66
Bomberos Atlacomulco	01(712) 122 44 55
Bomberos San Felipe del Progreso	01(712) 123 61 57

DIRECTORIO MUNICIPAL	
INSTITUCION	NUMERO TELEFONICO
Unidad de Protección Civil Municipal y Bomberos	712 124 21 94
Policía Municipal	712 124 21 23
Policía del Estado	722 279 62 00
Policía Federal Preventiva	722 270 13 13
Cruz Roja el Oro	01 711 125 04 75
ODAPAS	722 456 25 77
Unidad Medico-Familiar IMSS	01 712 124 22 03
CAEM Atlacomulco	01 712 122 27 70
Compañía de Luz	712 124 21 00
Oficinas de TELMEX	722 164 25 53
Misisterio Público	01 800 123 22 22

DIRECTORIO ESTATAL	
DEPENDENCIA	NUMERO TELEFONICO
Policia Fedreral de Caminos	01(722) 2-70-30-10 01(722) 2-70-30-09
Policia Estatal	01(722) 2-79-62-00 01(722) 2-79-62-50
Locatel Estado de México	01(722) 2-14-24-25
Hospital Adolfo López Mateos	01(722) 2-17-35-45 01(722) 2-17-35-25
Hospital Nicolás San Juan	01(722) 2-73-03-41 01(722) 2-72-03-42
Hospital del Niño DIF	01(722) 2-17-40-44 01(722) 2-17-40-43
Clínica ISSSTE	01(722) 2-17-45-04 01(722) 2-17-45-68 01(722) 2-17-14-71
Hospital de la Mujer DIF	01(722) 2-17-28-11 01(722) 2-17-29-22
Centro Médico de Toluca	01(722) 2-32-22-22
Clínica 220 IMSS	01(722) 2-17-07-33 01(722) 2-19-63-65 01(722) 2-17-35-25
Clínica 222 IMSS Gineco-Obstetricia	01(722) 2-14-01-11
ISSEMyM Trauma (Alameda)	01(722) 2-14-97-77
ISSEMyM Materno Infantil	01(722) 2-71-61-68 01(722) 2-72-61-89
IMSS N-11	01(722) 2-11-60-87
Cruz Roja Toluca	01(722) 2-17-33-33 01(722) 2-17-25-40
Bomberos Toluca	01(722) 2-17-58-88
Servicio de Urgencias del Estado de México	01(722) 2-72-01-22 01(722) 2-72-01-35 01(722) 2-72-01-25

SECCIÓN VIII

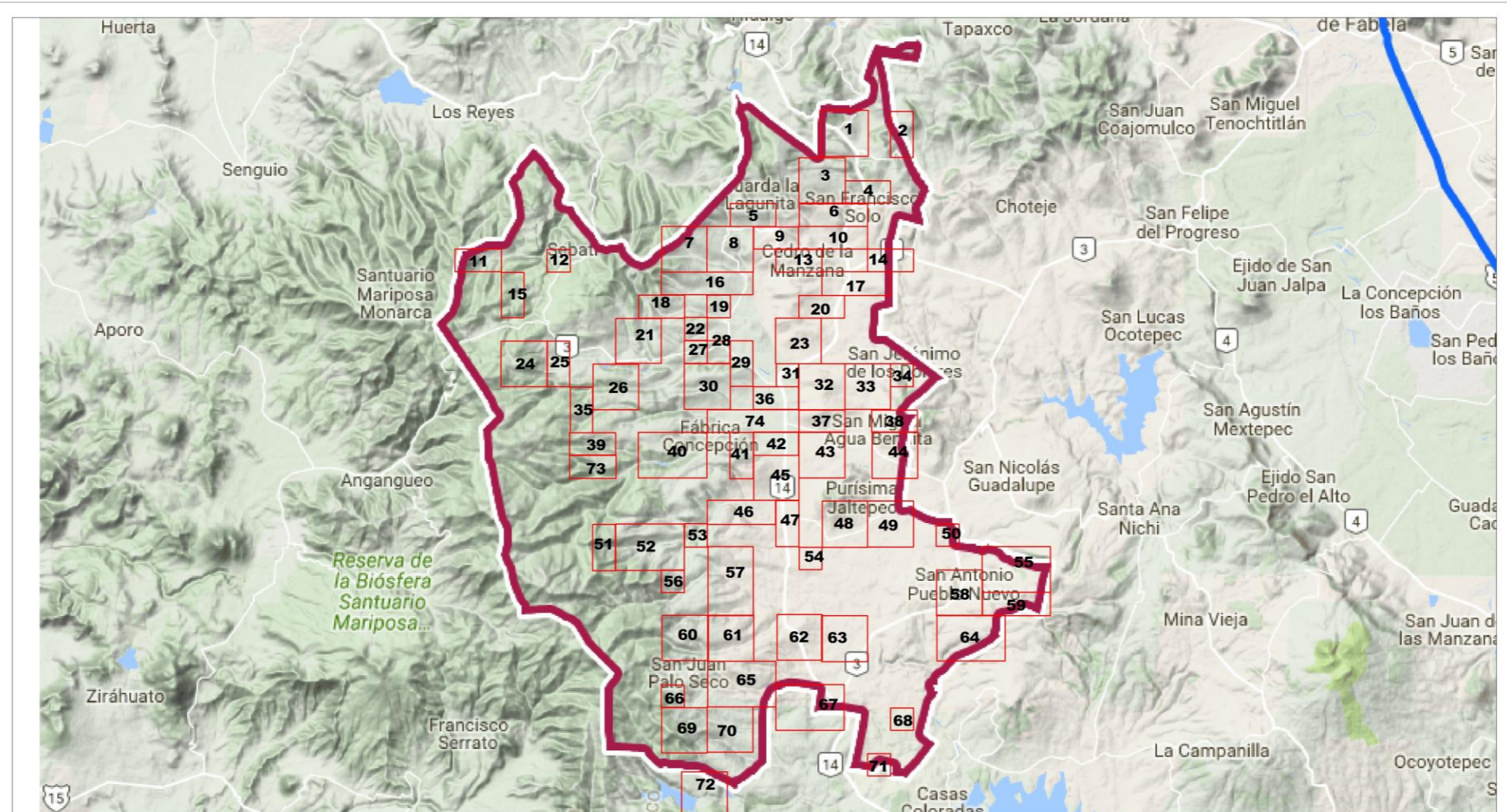
MAPAS DE REFERENCIA GEOGRÁFICA



De la mano con la gente

VIII.- MAPAS DE REFERENCIA GEOGRÁFICA

MAPA LLAVE (LOCALIZACIÓN DE No. DE MAPAS EN EL MUNICIPIO)




GOBIERNO DEL ESTADO DE MÉXICO
SECRETARÍA GENERAL DE GOBIERNO
COORDINACIÓN GENERAL DE PROTECCIÓN CIVIL
AYUNTAMIENTO DE SAN JOSÉ DEL RINCÓN
 2016-2018
PROTECCIÓN CIVIL MUNICIPIO DE
SAN JOSÉ DEL RINCÓN

ATLAS MUNICIPAL DE RIESGOS

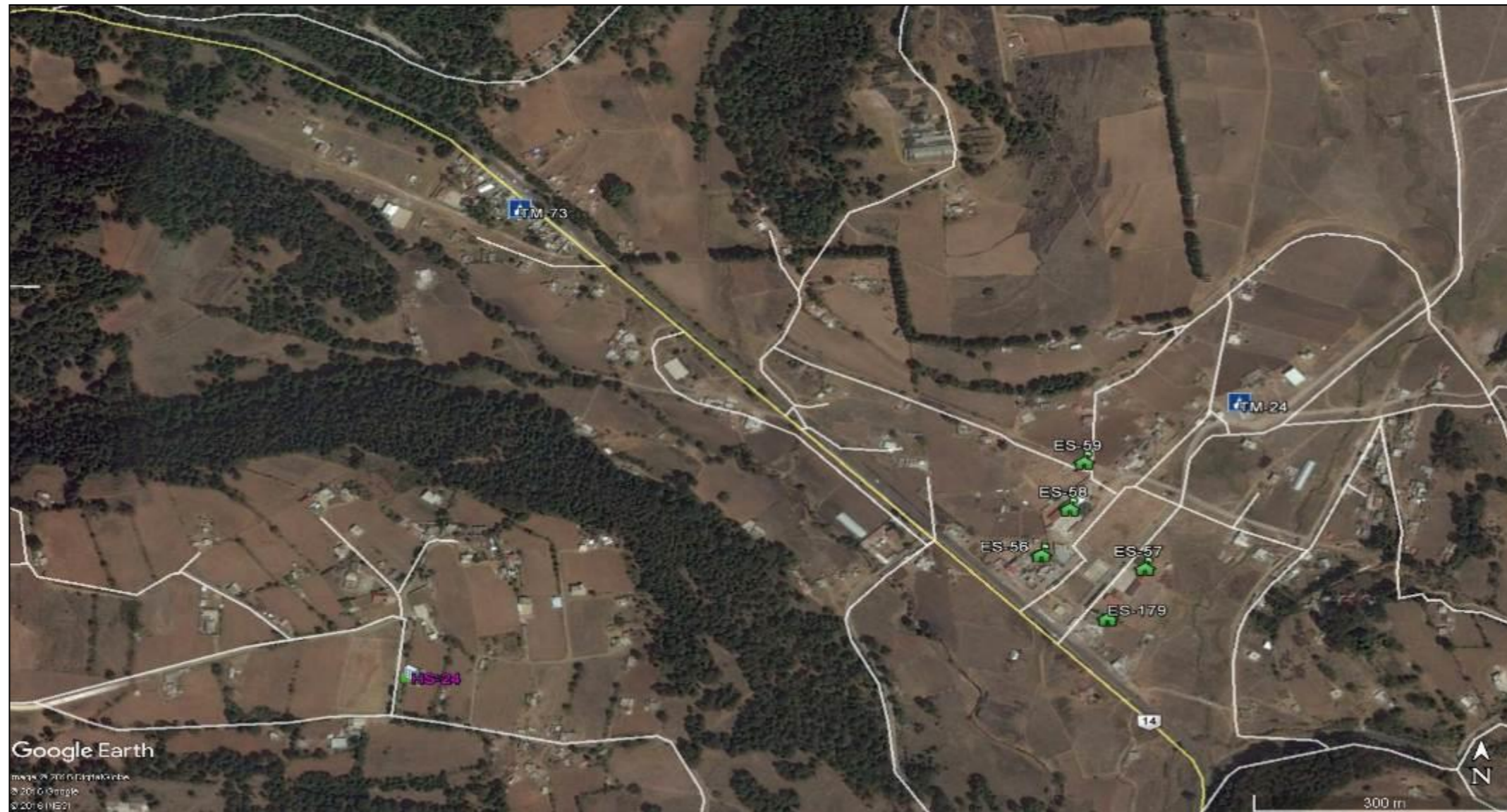
SIMBOLOGÍA

	LIMITE MUNICIPAL
	LIMITE DE MAPA
1,2,3	No. DE MAPA

FUENTE:
 COORDINACIÓN GENERAL DE PROTECCIÓN CIVIL, 2016
 PROTECCIÓN CIVIL MUNICIPIO DE SAN JOSÉ DEL RINCÓN, 2016
 CONSULTA: GOOGLE EARTH 2016
 FECHA DE IMAGEN: 2007



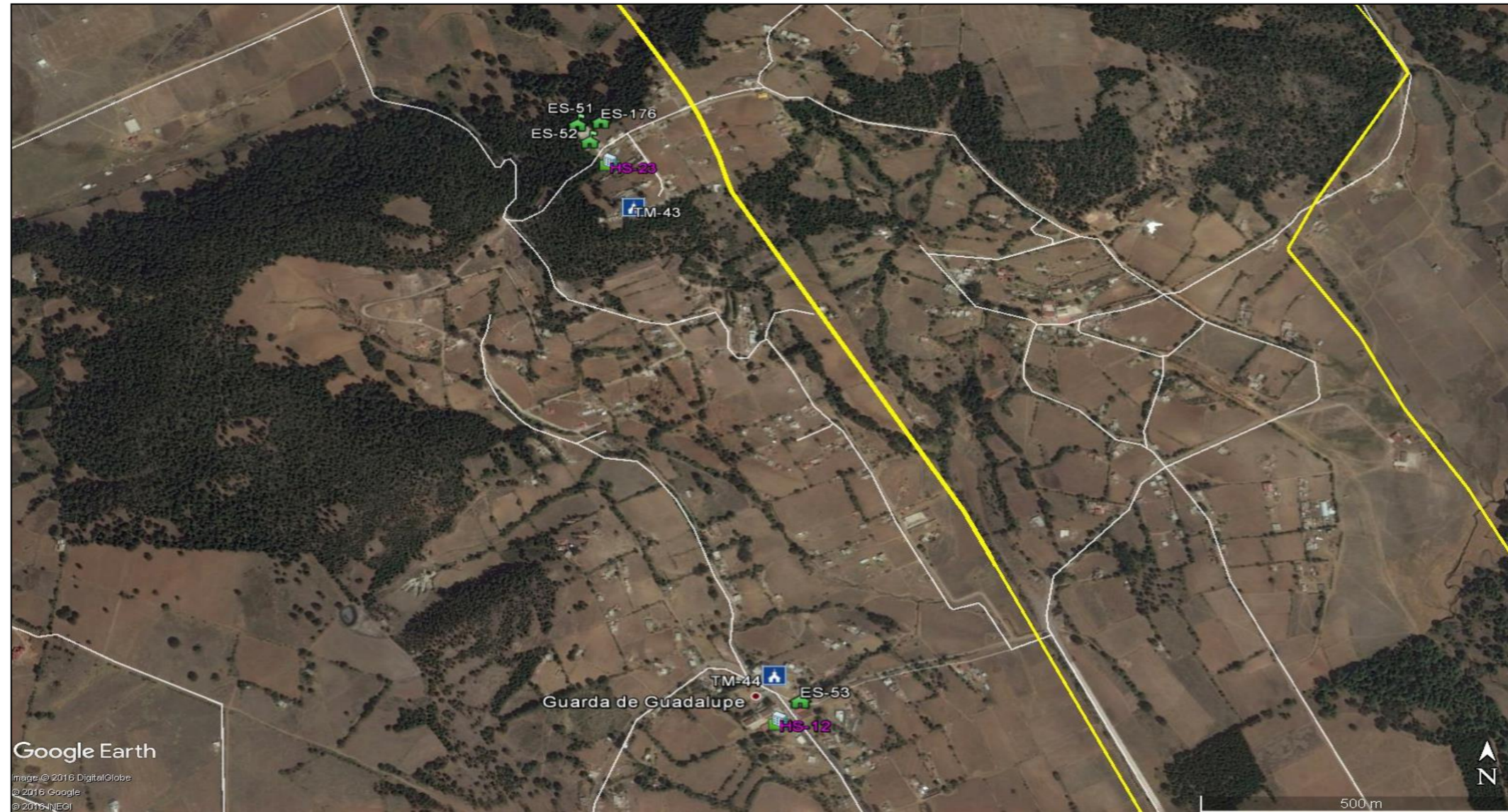
MAPA DE REFERENCIA No. 1



Google Earth
 mark N 2016 © 2016 Google
 © 2016 INEGI

<p>GOBIERNO DEL ESTADO DE MÉXICO SECRETARÍA GENERAL DE GOBIERNO COORDINACIÓN GENERAL DE PROTECCIÓN CIVIL H. AYUNTAMIENTO DE SAN JOSÉ DEL RINCÓN 2016-2018 PROTECCIÓN CIVIL MUNICIPIO DE SAN JOSÉ DEL RINCÓN</p>	ATLAS MUNICIPAL DE RIESGOS MAPAS DE DISTRIBUCIÓN POR CUADRANTE SIMBOLOGÍA			CROQUIS DE LOCALIZACIÓN POR CUADRANTE
	<p>SISTEMA PERTURBADOR</p> <p>FENÓMENOS GEOLÓGICOS - GEOMORFOLÓGICOS</p> <ul style="list-style-type: none"> Asentamientos en pendientes y en zonas adyacentes con problemas de Remoción o erosión Deslizamientos de tierra <p>FENÓMENOS HIDROMETEOROLÓGICOS</p> <ul style="list-style-type: none"> Zonas susceptibles a inundación <p>FENÓMENOS SANITARIOS</p> <ul style="list-style-type: none"> Tiradero de basura 	<p>FACTORES QUÍMICOS</p> <ul style="list-style-type: none"> Estaciones de servicio Gaseras y estaciones de carburación Industrias Polvorines <p>SISTEMA AFECTABLE</p> <ul style="list-style-type: none"> Centros culturales Centros Recreativos 	<ul style="list-style-type: none"> Hospedaje Inst. educativas y de rehabilitación Mercados y tianguis Restaurantes Templos <p>SISTEMA REGULADOR</p> <ul style="list-style-type: none"> Instituciones de salud 	

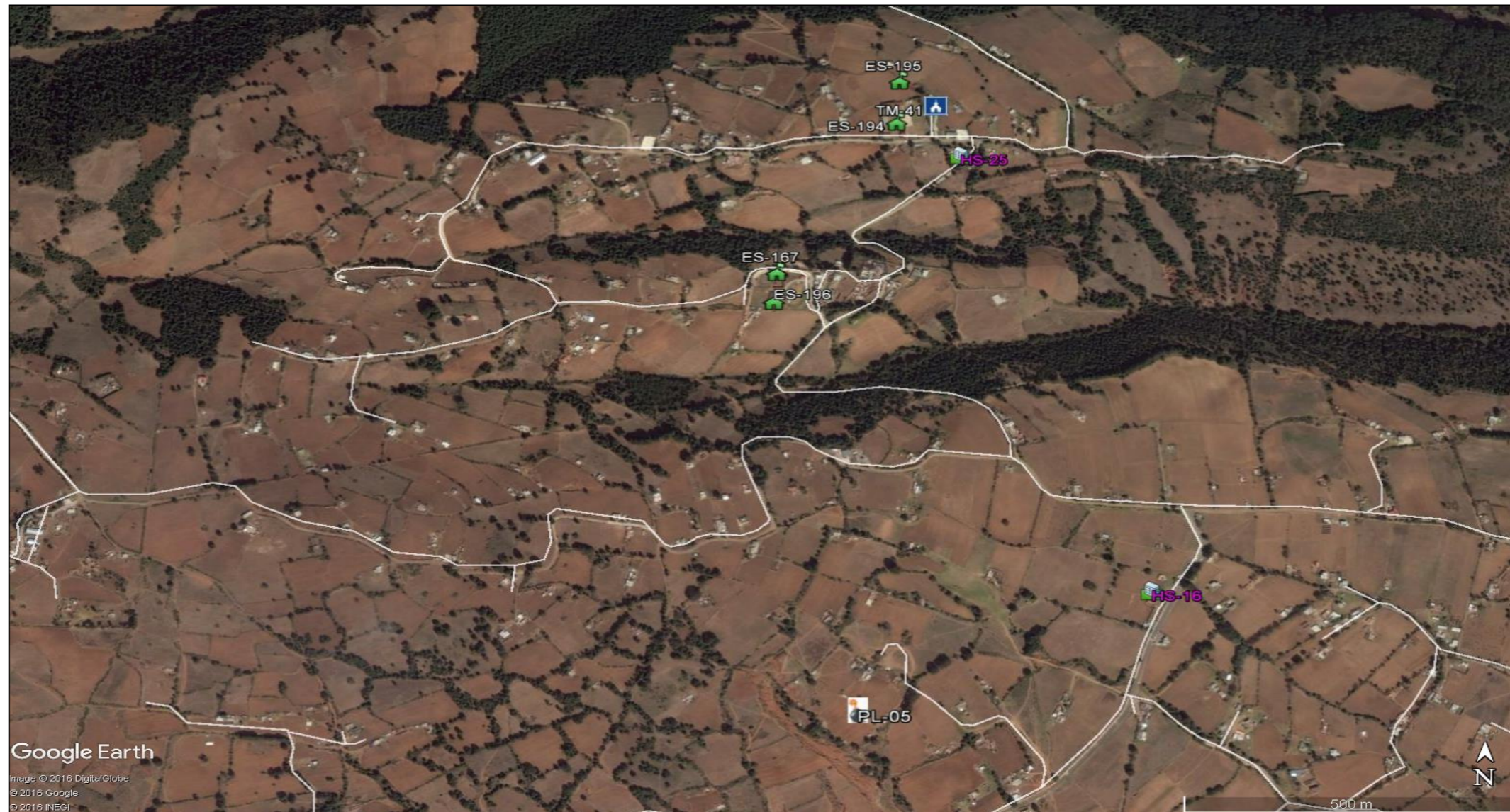
MAPA DE REFERENCIA No. 2



Google Earth
 image © 2016 DigitalGlobe
 © 2016 Google
 © 2016 INEGI

<p>GOBIERNO DEL ESTADO DE MÉXICO</p> <p>SECRETARÍA GENERAL DE GOBIERNO</p> <p>COORDINACIÓN GENERAL DE PROTECCIÓN CIVIL</p> <p>H. AYUNTAMIENTO DE SAN JOSÉ DEL RINCÓN 2016-2018</p> <p>PROTECCIÓN CIVIL MUNICIPIO DE SAN JOSÉ DEL RINCÓN</p>	<p>ATLAS MUNICIPAL DE RIESGOS MAPAS DE DISTRIBUCIÓN POR CUADRANTE</p> <p>SIMBOLOGÍA</p>			<p>CROQUIS DE LOCALIZACIÓN POR CUADRANTE</p>
	<p>SISTEMA PERTURBADOR</p> <p><i>FENÓMENOS GEOLÓGICOS - GEOMORFOLÓGICOS</i></p> <ul style="list-style-type: none"> Asentamientos en pendientes y en zonas adyacentes con problemas de Remoción o erosión Deslizamientos de tierra <p><i>FENÓMENOS HIDROMETEOROLÓGICOS</i></p> <ul style="list-style-type: none"> Zonas susceptibles a inundación <p><i>FENÓMENOS SANITARIOS</i></p> <ul style="list-style-type: none"> Tiradero de basura 	<p><i>FACTORES QUÍMICOS</i></p> <ul style="list-style-type: none"> Estaciones de servicio Gaseras y estaciones de carburación Industrias Polvorines <p>SISTEMA AFECTABLE</p> <ul style="list-style-type: none"> Centros culturales Centros Recreativos 	<ul style="list-style-type: none"> Hospedaje Inst. educativas y de rehabilitación Mercados y tianguis Restaurantes Templos <p>SISTEMA REGULADOR</p> <ul style="list-style-type: none"> Instituciones de salud 	

MAPA DE REFERENCIA No. 3



Google Earth

Image © 2016 DigitalGlobe
 © 2016 Google
 © 2016 INEGI

ATLAS MUNICIPAL DE RIESGOS MAPAS DE DISTRIBUCIÓN POR CUADRANTE			
SIMBOLOGÍA			
<p>GOBIERNO DEL ESTADO DE MÉXICO SECRETARÍA GENERAL DE GOBIERNO COORDINACIÓN GENERAL DE PROTECCIÓN CIVIL H. AYUNTAMIENTO DE SAN JOSÉ DEL RINCÓN 2016-2018 PROTECCIÓN CIVIL MUNICIPIO DE SAN JOSÉ DEL RINCÓN</p>	<p>SISTEMA PERTURBADOR</p> <p><i>FENÓMENOS GEOLÓGICOS - GEOMORFOLÓGICOS</i></p> <ul style="list-style-type: none"> Asentamientos en pendientes y en zonas adyacentes con problemas de Remoción o erosión Deslizamientos de tierra <p><i>FENÓMENOS HIDROMETEOROLÓGICOS</i></p> <ul style="list-style-type: none"> Zonas susceptibles a inundación <p><i>FENÓMENOS SANITARIOS</i></p> <ul style="list-style-type: none"> Tiradero de basura 	<p><i>FACTORES QUÍMICOS</i></p> <ul style="list-style-type: none"> Estaciones de servicio Gaseras y estaciones de carburación Industrias Polvorines <p>SISTEMA AFECTABLE</p> <ul style="list-style-type: none"> Centros culturales Centros Recreativos 	<ul style="list-style-type: none"> Hospedaje Inst. educativas y de rehabilitación Mercados y tianguis Restaurantes Templos <p>SISTEMA REGULADOR Instituciones de salud</p>
	<p>PROTECCIÓN CIVIL Y BOMBEROS</p> <ul style="list-style-type: none"> Seguridad pública Infraestructura básica Edificio público Pozo de agua Refugio temporal 	<p>PUENTE COORDINACIÓN GENERAL DE PROTECCIÓN CIVIL 2016 PROTECCIÓN CIVIL MUNICIPIO DE SAN JOSÉ DEL RINCÓN, 2016 CONSULTA: GEÓLOGA SARTHA 2016 FECHA DE IMPRESIÓN: 2017</p>	<p>CROQUIS DE LOCALIZACIÓN POR CUADRANTE</p>

MAPA DE REFERENCIA No. 4



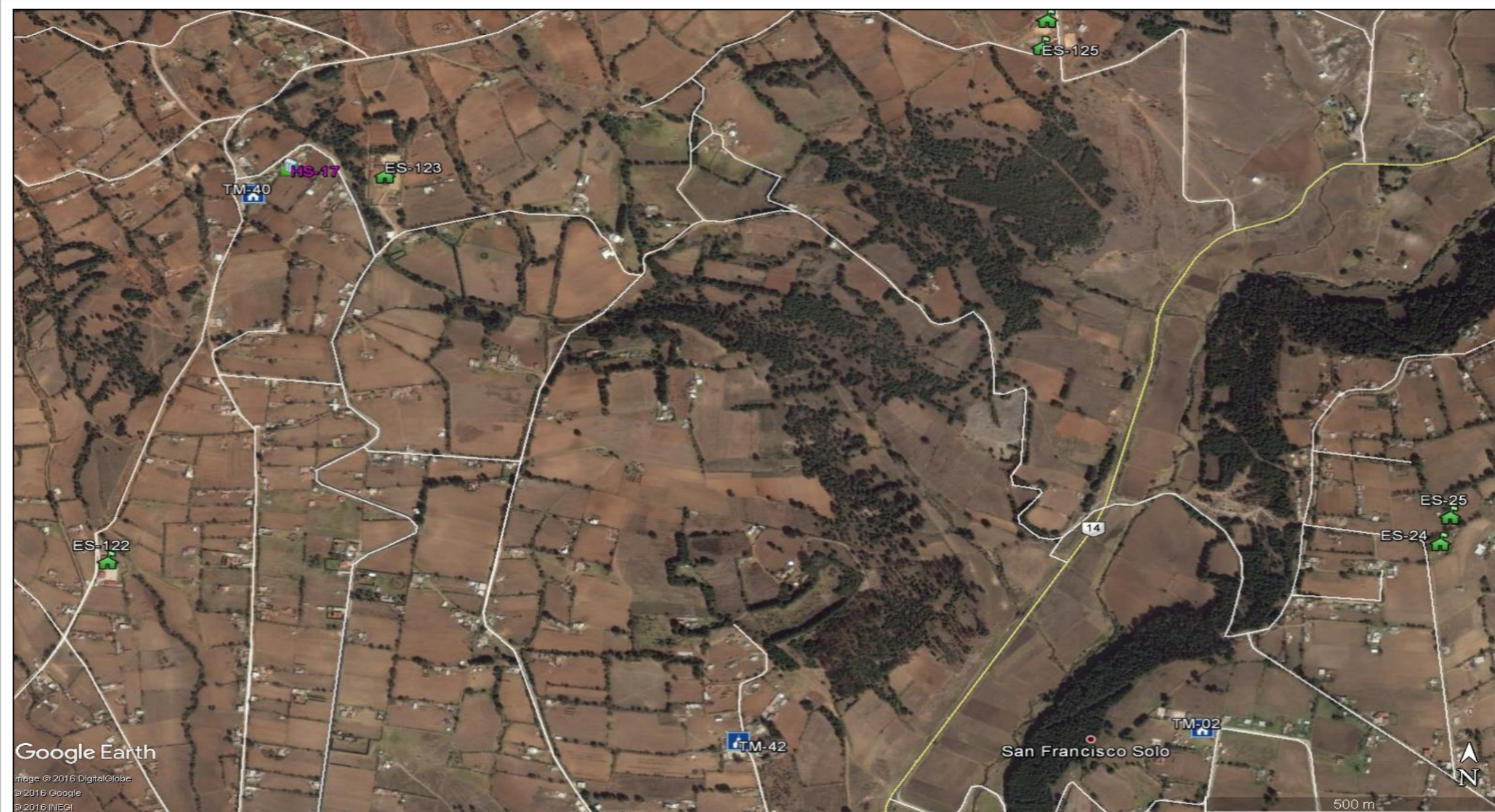
<p>GOBIERNO DEL ESTADO DE MÉXICO SECRETARÍA GENERAL DE GOBIERNO COORDINACIÓN GENERAL DE PROTECCIÓN CIVIL H. AYUNTAMIENTO DE SAN JOSÉ DEL RINCÓN 2016-2018 PROTECCIÓN CIVIL MUNICIPIO DE SAN JOSÉ DEL RINCÓN</p>	<p align="center">ATLAS MUNICIPAL DE RIESGOS MAPAS DE DISTRIBUCIÓN POR CUADRANTE</p> <p align="center">SIMBOLOGÍA</p> <table border="0"> <tr> <td> <p>SISTEMA PERTURBADOR</p> <p><i>FENÓMENOS GEOLÓGICOS - GEOMORFOLÓGICOS</i></p> <ul style="list-style-type: none"> Asentamientos en pendientes y en zonas adyacentes con problemas de Remoción o erosión Deslizamientos de tierra <p><i>FENÓMENOS HIDROMETEOROLÓGICOS</i></p> <ul style="list-style-type: none"> Zonas susceptibles a inundación <p><i>FENÓMENOS SANITARIOS</i></p> <ul style="list-style-type: none"> Tiradero de basura </td> <td> <p><i>FACTORES QUÍMICOS</i></p> <ul style="list-style-type: none"> Estaciones de servicio Gaseras y estaciones de carburación Industrias Polvorines <p>SISTEMA AFECTABLE</p> <ul style="list-style-type: none"> Centros culturales Centros Recreativos </td> <td> <ul style="list-style-type: none"> Hospedaje Inst. educativas y de rehabilitación Mercados y tianguis Restaurantes Templos <p>SISTEMA REGULADOR</p> <ul style="list-style-type: none"> Instituciones de salud </td> <td> <ul style="list-style-type: none"> Protección civil y bomberos Seguridad pública Infraestructura básica Edificio público Pozo de agua Refugio temporal </td> </tr> </table> <p><small>FUENTE: COORDINACIÓN GENERAL DE PROTECCIÓN CIVIL, DE LA PROTECCIÓN CIVIL MUNICIPAL DE SAN JOSÉ DEL RINCÓN, 2016. CONSULTA: DICIEMBRE 2016 FECHA DE IMPRESIÓN: 2017</small></p>	<p>SISTEMA PERTURBADOR</p> <p><i>FENÓMENOS GEOLÓGICOS - GEOMORFOLÓGICOS</i></p> <ul style="list-style-type: none"> Asentamientos en pendientes y en zonas adyacentes con problemas de Remoción o erosión Deslizamientos de tierra <p><i>FENÓMENOS HIDROMETEOROLÓGICOS</i></p> <ul style="list-style-type: none"> Zonas susceptibles a inundación <p><i>FENÓMENOS SANITARIOS</i></p> <ul style="list-style-type: none"> Tiradero de basura 	<p><i>FACTORES QUÍMICOS</i></p> <ul style="list-style-type: none"> Estaciones de servicio Gaseras y estaciones de carburación Industrias Polvorines <p>SISTEMA AFECTABLE</p> <ul style="list-style-type: none"> Centros culturales Centros Recreativos 	<ul style="list-style-type: none"> Hospedaje Inst. educativas y de rehabilitación Mercados y tianguis Restaurantes Templos <p>SISTEMA REGULADOR</p> <ul style="list-style-type: none"> Instituciones de salud 	<ul style="list-style-type: none"> Protección civil y bomberos Seguridad pública Infraestructura básica Edificio público Pozo de agua Refugio temporal 	<p>CROQUIS DE LOCALIZACIÓN POR CUADRANTE</p>
<p>SISTEMA PERTURBADOR</p> <p><i>FENÓMENOS GEOLÓGICOS - GEOMORFOLÓGICOS</i></p> <ul style="list-style-type: none"> Asentamientos en pendientes y en zonas adyacentes con problemas de Remoción o erosión Deslizamientos de tierra <p><i>FENÓMENOS HIDROMETEOROLÓGICOS</i></p> <ul style="list-style-type: none"> Zonas susceptibles a inundación <p><i>FENÓMENOS SANITARIOS</i></p> <ul style="list-style-type: none"> Tiradero de basura 	<p><i>FACTORES QUÍMICOS</i></p> <ul style="list-style-type: none"> Estaciones de servicio Gaseras y estaciones de carburación Industrias Polvorines <p>SISTEMA AFECTABLE</p> <ul style="list-style-type: none"> Centros culturales Centros Recreativos 	<ul style="list-style-type: none"> Hospedaje Inst. educativas y de rehabilitación Mercados y tianguis Restaurantes Templos <p>SISTEMA REGULADOR</p> <ul style="list-style-type: none"> Instituciones de salud 	<ul style="list-style-type: none"> Protección civil y bomberos Seguridad pública Infraestructura básica Edificio público Pozo de agua Refugio temporal 			

MAPA DE REFERENCIA No. 5



<p>GOBIERNO DEL ESTADO DE MÉXICO SECRETARÍA GENERAL DE GOBIERNO COORDINACIÓN GENERAL DE PROTECCIÓN CIVIL H. AYUNTAMIENTO DE SAN JOSÉ DEL RINCÓN 2016-2018 PROTECCIÓN CIVIL MUNICIPIO DE SAN JOSÉ DEL RINCÓN</p>	<p align="center">ATLAS MUNICIPAL DE RIESGOS MAPAS DE DISTRIBUCIÓN POR CUADRANTE</p> <p align="center">SIMBOLOGÍA</p> <table border="0"> <tr> <td> <p>SISTEMA PERTURBADOR</p> <p><i>FENÓMENOS GEOLÓGICOS - GEOMORFOLÓGICOS</i></p> <ul style="list-style-type: none"> Asentamientos en pendientes y en zonas adyacentes con problemas de Remoción o erosión Deslizamientos de tierra <p><i>FENÓMENOS HIDROMETEOROLÓGICOS</i></p> <ul style="list-style-type: none"> Zonas susceptibles a inundación <p><i>FENÓMENOS SANITARIOS</i></p> <ul style="list-style-type: none"> Tiradero de basura </td> <td> <p><i>FACTORES QUÍMICOS</i></p> <ul style="list-style-type: none"> Estaciones de servicio Gaseras y estaciones de carburación Industrias Polvorines <p>SISTEMA AFECTABLE</p> <ul style="list-style-type: none"> Centros culturales Centros Recreativos </td> <td> <ul style="list-style-type: none"> Hospedaje Inst. educativas y de rehabilitación Mercados y tianguis Restaurantes Templos <p>SISTEMA REGULADOR</p> <ul style="list-style-type: none"> Instituciones de salud </td> <td> <ul style="list-style-type: none"> Protección civil y bomberos Seguridad pública Infraestructura básica Edificio público Pozo de agua Refugio temporal </td> </tr> </table> <p><small>FUENTE: COORDINACIÓN GENERAL DE PROTECCIÓN CIVIL, 2016. PROTECCIÓN CIVIL MUNICIPIO DE SAN JOSÉ DEL RINCÓN, 2016. CONSULTA: GOOGLE EARTH 2016. FECHA DE IMAGEN: 2007</small></p>	<p>SISTEMA PERTURBADOR</p> <p><i>FENÓMENOS GEOLÓGICOS - GEOMORFOLÓGICOS</i></p> <ul style="list-style-type: none"> Asentamientos en pendientes y en zonas adyacentes con problemas de Remoción o erosión Deslizamientos de tierra <p><i>FENÓMENOS HIDROMETEOROLÓGICOS</i></p> <ul style="list-style-type: none"> Zonas susceptibles a inundación <p><i>FENÓMENOS SANITARIOS</i></p> <ul style="list-style-type: none"> Tiradero de basura 	<p><i>FACTORES QUÍMICOS</i></p> <ul style="list-style-type: none"> Estaciones de servicio Gaseras y estaciones de carburación Industrias Polvorines <p>SISTEMA AFECTABLE</p> <ul style="list-style-type: none"> Centros culturales Centros Recreativos 	<ul style="list-style-type: none"> Hospedaje Inst. educativas y de rehabilitación Mercados y tianguis Restaurantes Templos <p>SISTEMA REGULADOR</p> <ul style="list-style-type: none"> Instituciones de salud 	<ul style="list-style-type: none"> Protección civil y bomberos Seguridad pública Infraestructura básica Edificio público Pozo de agua Refugio temporal 	<p>CROQUIS DE LOCALIZACIÓN POR CUADRANTE</p>
<p>SISTEMA PERTURBADOR</p> <p><i>FENÓMENOS GEOLÓGICOS - GEOMORFOLÓGICOS</i></p> <ul style="list-style-type: none"> Asentamientos en pendientes y en zonas adyacentes con problemas de Remoción o erosión Deslizamientos de tierra <p><i>FENÓMENOS HIDROMETEOROLÓGICOS</i></p> <ul style="list-style-type: none"> Zonas susceptibles a inundación <p><i>FENÓMENOS SANITARIOS</i></p> <ul style="list-style-type: none"> Tiradero de basura 	<p><i>FACTORES QUÍMICOS</i></p> <ul style="list-style-type: none"> Estaciones de servicio Gaseras y estaciones de carburación Industrias Polvorines <p>SISTEMA AFECTABLE</p> <ul style="list-style-type: none"> Centros culturales Centros Recreativos 	<ul style="list-style-type: none"> Hospedaje Inst. educativas y de rehabilitación Mercados y tianguis Restaurantes Templos <p>SISTEMA REGULADOR</p> <ul style="list-style-type: none"> Instituciones de salud 	<ul style="list-style-type: none"> Protección civil y bomberos Seguridad pública Infraestructura básica Edificio público Pozo de agua Refugio temporal 			

MAPA DE REFERENCIA No. 5



Google Earth
Image © 2016 DigitalGlobe
© 2016 Google
© 2016 INEGI

GOBIERNO DEL ESTADO DE MÉXICO
SECRETARÍA GENERAL DE GOBIERNO
COORDINACIÓN GENERAL DE PROTECCIÓN CIVIL
H. AYUNTAMIENTO DE SAN JOSÉ DEL RINCÓN
2016-2018
PROTECCIÓN CIVIL MUNICIPIO DE
SAN JOSÉ DEL RINCÓN

ATLAS MUNICIPAL DE RIESGOS
MAPAS DE DISTRIBUCIÓN POR CUADRANTE

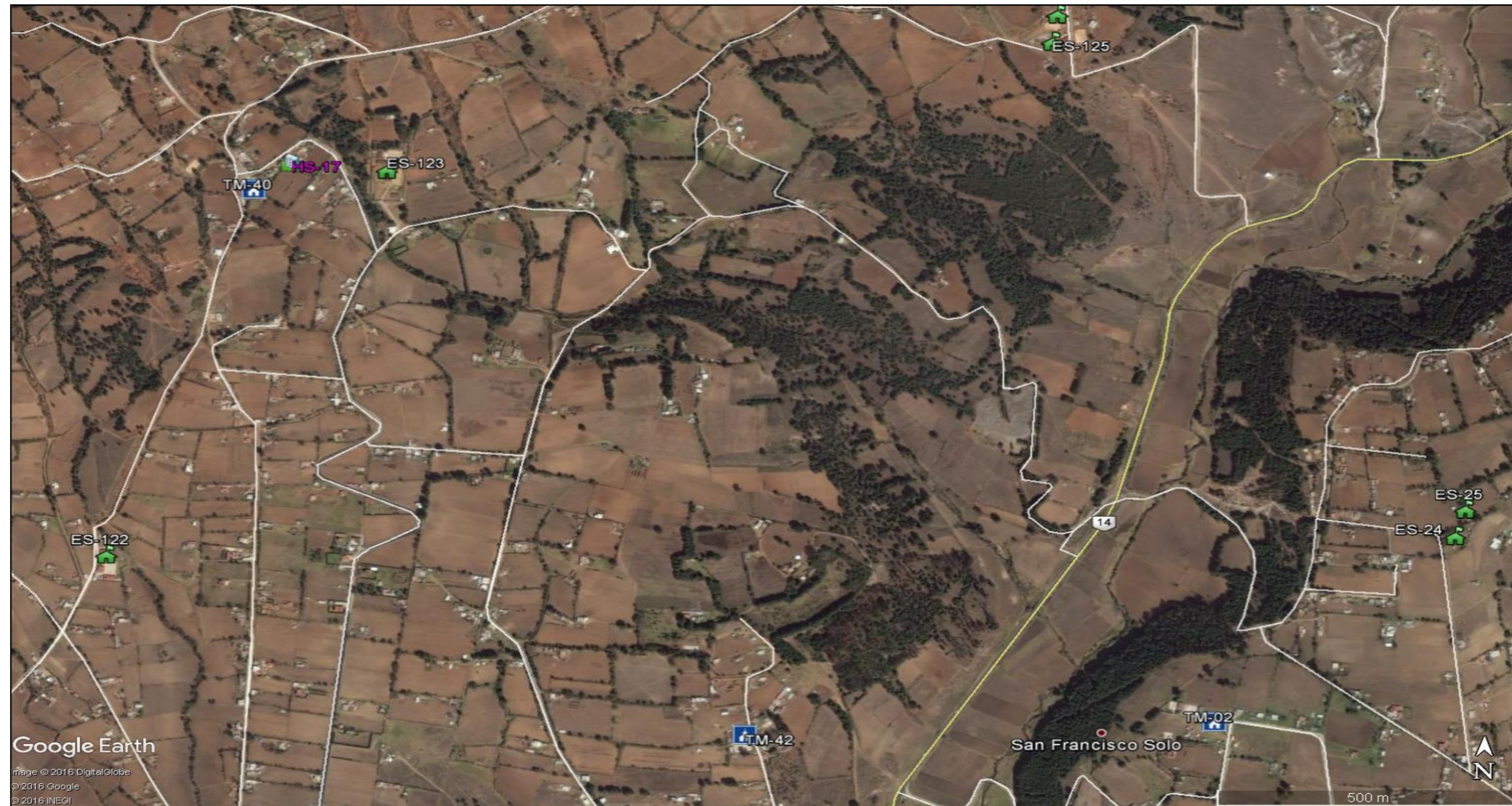
SIMBOLOGÍA

<p>SISTEMA PERTURBADOR</p> <p>FENÓMENOS GEOLÓGICOS - GEOMORFOLÓGICOS</p> <ul style="list-style-type: none"> Asentamientos en pendientes y en zonas adyacentes con problemas de Remoción o erosión Deslizamientos de tierra <p>FENÓMENOS HIDROMETEOROLÓGICOS</p> <ul style="list-style-type: none"> Zonas susceptibles a inundación <p>FENÓMENOS SANITARIOS</p> <ul style="list-style-type: none"> Tiradero de basura 	<p>FACTORES QUÍMICOS</p> <ul style="list-style-type: none"> Estaciones de servicio Gaseras y estaciones de carburación Industrias Polvorines <p>SISTEMA AFECTABLE</p> <ul style="list-style-type: none"> Centros culturales Centros Recreativos 	<ul style="list-style-type: none"> Hospedaje Inst. educativas y de rehabilitación Mercados y tianguis Restaurantes Templos <p>SISTEMA REGULADOR</p> <ul style="list-style-type: none"> Instituciones de salud 	<ul style="list-style-type: none"> Protección civil y bomberos Seguridad pública Infraestructura básica Edificio público Pozo de agua Refugio temporal
--	---	--	--

FUENTE: COORDINACIÓN GENERAL DE PROTECCIÓN CIVIL, 2016; PROTECCIÓN CIVIL MUNICIPIO DE SAN JOSÉ DEL RINCÓN, 2016; CONSULTA: GOOGLE EARTH 2016; FECHA DE IMAGEN: 2007

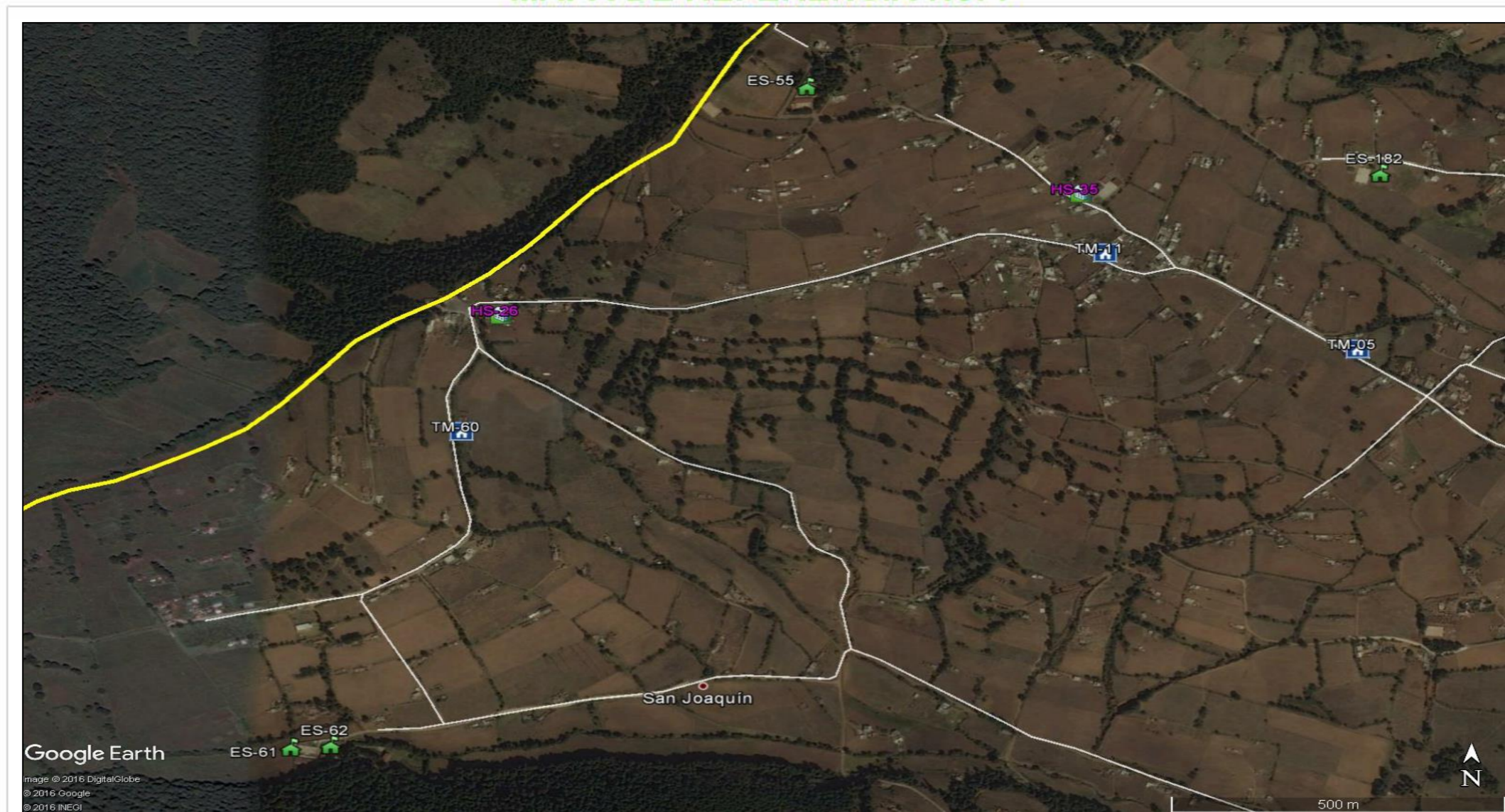


MAPA DE REFERENCIA No. 6



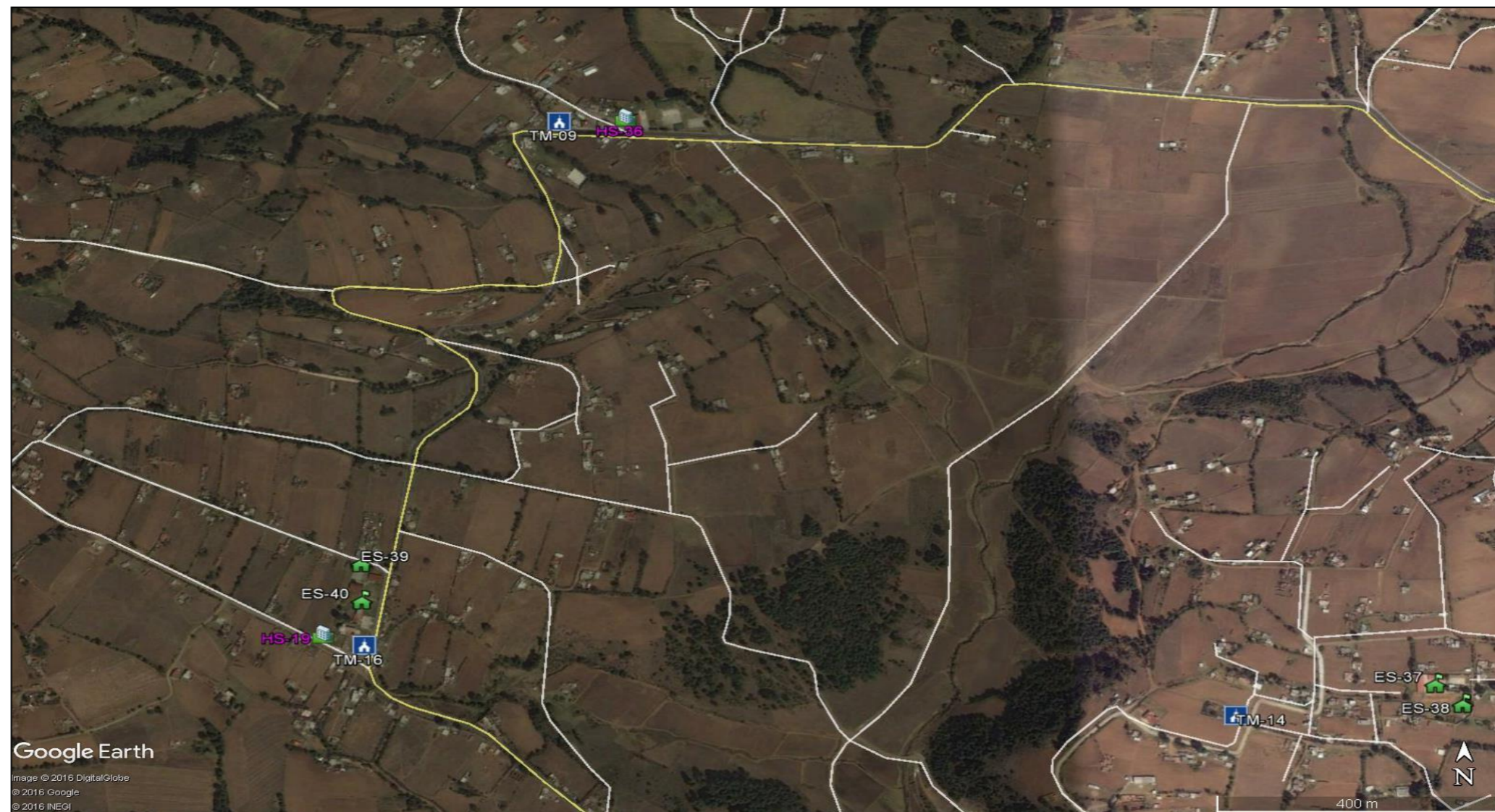
<p>GOBIERNO DEL ESTADO DE MÉXICO SECRETARÍA GENERAL DE GOBIERNO COORDINACIÓN GENERAL DE PROTECCIÓN CIVIL H. AYUNTAMIENTO DE SAN JOSÉ DEL RINCÓN 2016-2018 PROTECCIÓN CIVIL MUNICIPIO DE SAN JOSÉ DEL RINCÓN</p>	<p align="center">ATLAS MUNICIPAL DE RIESGOS MAPAS DE DISTRIBUCIÓN POR CUADRANTE</p> <p align="center">SIMBOLOGÍA</p> <table border="0"> <tr> <td> <p>SISTEMA PERTURBADOR</p> <p><i>FENÓMENOS GEOLÓGICOS - GEOMORFOLÓGICOS</i></p> <ul style="list-style-type: none"> Asentamientos en pendientes y en zonas adyacentes con problemas de Remoción o erosión Deslizamientos de tierra <p><i>FENÓMENOS HIDROMETEOROLÓGICOS</i></p> <ul style="list-style-type: none"> Zonas susceptibles a inundación <p><i>FENÓMENOS SANITARIOS</i></p> <ul style="list-style-type: none"> Tiradero de basura </td> <td> <p><i>FACTORES QUÍMICOS</i></p> <ul style="list-style-type: none"> Estaciones de servicio Gaseras y estaciones de carburación Industrias Polvorines <p>SISTEMA AFECTABLE</p> <ul style="list-style-type: none"> Centros culturales Centros Recreativos </td> <td> <ul style="list-style-type: none"> Hospedaje Inst. educativas y de rehabilitación Mercados y tianguis Restaurantes Templos <p>SISTEMA REGULADOR</p> <ul style="list-style-type: none"> Instituciones de salud </td> <td> <ul style="list-style-type: none"> Protección civil y bomberos Seguridad pública Infraestructura básica Edificio público Pozo de agua Refugio temporal </td> </tr> </table>	<p>SISTEMA PERTURBADOR</p> <p><i>FENÓMENOS GEOLÓGICOS - GEOMORFOLÓGICOS</i></p> <ul style="list-style-type: none"> Asentamientos en pendientes y en zonas adyacentes con problemas de Remoción o erosión Deslizamientos de tierra <p><i>FENÓMENOS HIDROMETEOROLÓGICOS</i></p> <ul style="list-style-type: none"> Zonas susceptibles a inundación <p><i>FENÓMENOS SANITARIOS</i></p> <ul style="list-style-type: none"> Tiradero de basura 	<p><i>FACTORES QUÍMICOS</i></p> <ul style="list-style-type: none"> Estaciones de servicio Gaseras y estaciones de carburación Industrias Polvorines <p>SISTEMA AFECTABLE</p> <ul style="list-style-type: none"> Centros culturales Centros Recreativos 	<ul style="list-style-type: none"> Hospedaje Inst. educativas y de rehabilitación Mercados y tianguis Restaurantes Templos <p>SISTEMA REGULADOR</p> <ul style="list-style-type: none"> Instituciones de salud 	<ul style="list-style-type: none"> Protección civil y bomberos Seguridad pública Infraestructura básica Edificio público Pozo de agua Refugio temporal 	<p>CROQUIS DE LOCALIZACIÓN POR CUADRANTE</p>
<p>SISTEMA PERTURBADOR</p> <p><i>FENÓMENOS GEOLÓGICOS - GEOMORFOLÓGICOS</i></p> <ul style="list-style-type: none"> Asentamientos en pendientes y en zonas adyacentes con problemas de Remoción o erosión Deslizamientos de tierra <p><i>FENÓMENOS HIDROMETEOROLÓGICOS</i></p> <ul style="list-style-type: none"> Zonas susceptibles a inundación <p><i>FENÓMENOS SANITARIOS</i></p> <ul style="list-style-type: none"> Tiradero de basura 	<p><i>FACTORES QUÍMICOS</i></p> <ul style="list-style-type: none"> Estaciones de servicio Gaseras y estaciones de carburación Industrias Polvorines <p>SISTEMA AFECTABLE</p> <ul style="list-style-type: none"> Centros culturales Centros Recreativos 	<ul style="list-style-type: none"> Hospedaje Inst. educativas y de rehabilitación Mercados y tianguis Restaurantes Templos <p>SISTEMA REGULADOR</p> <ul style="list-style-type: none"> Instituciones de salud 	<ul style="list-style-type: none"> Protección civil y bomberos Seguridad pública Infraestructura básica Edificio público Pozo de agua Refugio temporal 			

MAPA DE REFERENCIA No. 7



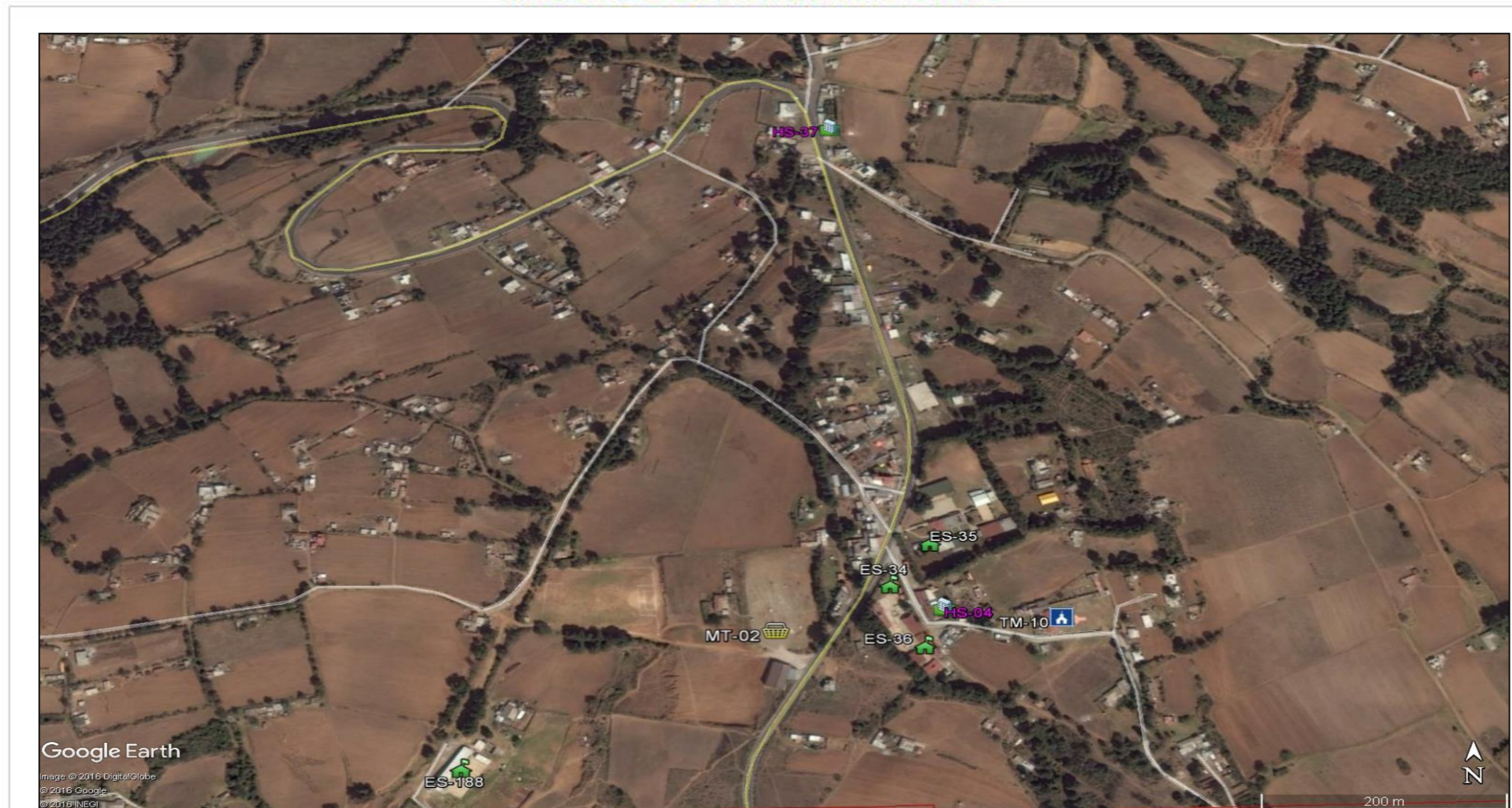
<p>GOBIERNO DEL ESTADO DE MÉXICO SECRETARÍA GENERAL DE GOBIERNO COORDINACIÓN GENERAL DE PROTECCIÓN CIVIL H. AYUNTAMIENTO DE SAN JOSÉ DEL RINCÓN 2016-2018 PROTECCIÓN CIVIL MUNICIPIO DE SAN JOSÉ DEL RINCÓN</p>	ATLAS MUNICIPAL DE RIESGOS MAPAS DE DISTRIBUCIÓN POR CUADRANTE			CROQUIS DE LOCALIZACIÓN POR CUADRANTE
	SIMBOLOGÍA			
	SISTEMA PERTURBADOR FENÓMENOS GEOLÓGICOS - GEOMORFOLÓGICOS Asentamientos en pendientes y en zonas adyacentes con problemas de Remoción o erosión Deslizamientos de tierra FENÓMENOS HIDROMETEOROLÓGICOS Zonas susceptibles a inundación FENÓMENOS SANITARIOS Tiradero de basura	FACTORES QUÍMICOS Estaciones de servicio Gaseras y estaciones de carburación Industrias Polvorines	Hospedaje Inst. educativas y de rehabilitación Mercados y tianguis Restaurantes Templos	Protección civil y bomberos Seguridad pública Infraestructura básica Edificio público Pozo de agua Refugio temporal
		SISTEMA AFECTABLE Centros culturales Centros Recreativos	SISTEMA REGULADOR Instituciones de salud	PUNTO: COORDINACIÓN GENERAL DE PROTECCIÓN CIVIL, 2018 PROTECCIÓN CIVIL MUNICIPIO DE SAN JOSÉ DEL RINCÓN, 2015 CONSULTA: GOOGLE EARTH JERÓNIMO VILLAR DE VILLANUEVA, 2007

MAPA DE REFERENCIA No. 8



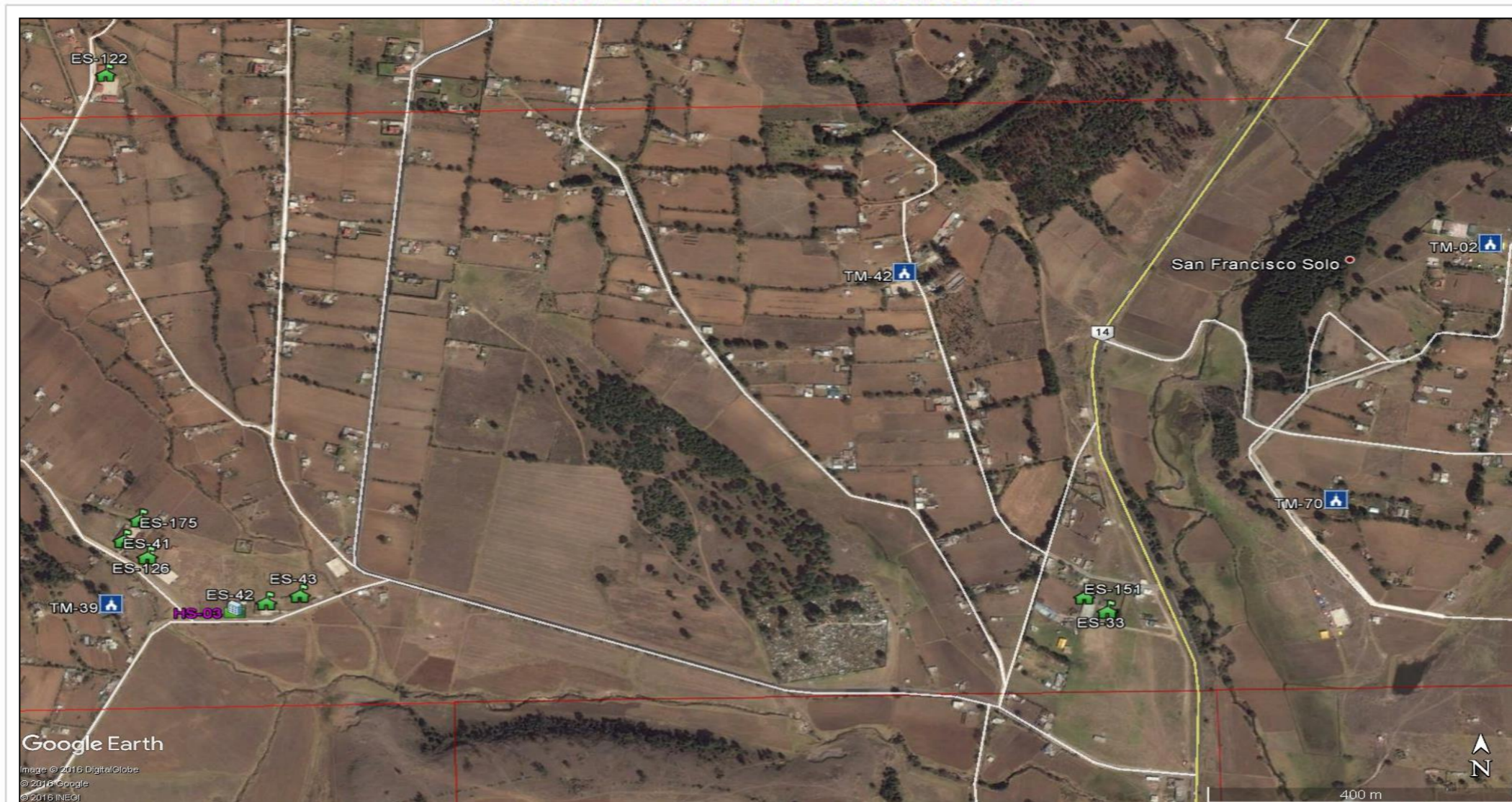
<p>GOBIERNO DEL ESTADO DE MÉXICO SECRETARÍA GENERAL DE GOBIERNO COORDINACIÓN GENERAL DE PROTECCIÓN CIVIL H. AYUNTAMIENTO DE SAN JOSÉ DEL RINCÓN 2016-2018 PROTECCIÓN CIVIL MUNICIPIO DE SAN JOSÉ DEL RINCÓN</p>	ATLAS MUNICIPAL DE RIESGOS MAPAS DE DISTRIBUCIÓN POR CUADRANTE			CROQUIS DE LOCALIZACIÓN POR CUADRANTE
	SIMBOLOGÍA			
SISTEMA PERTURBADOR				
FENÓMENOS GEOLÓGICOS - GEOMORFOLÓGICOS Asentamientos en pendientes y en zonas adyacentes con problemas de Remoción o erosión Deslizamientos de tierra				
FENÓMENOS HIDROMETEOROLÓGICOS Zonas susceptibles a inundación				
FENÓMENOS SANITARIOS Tiradero de basura				
FACTORES QUÍMICOS Estaciones de servicio Gaseras y estaciones de carburación Industrias Polvorines		SISTEMA AFECTABLE Centros culturales Centros Recreativos		
Hospedaje Inst. educativas y de rehabilitación Mercados y tianguis Restaurantes Templos		SISTEMA REGULADOR Instituciones de salud		
Protección civil y bomberos Seguridad pública Infraestructura básica Edificio público Pozo de agua Refugio temporal				
<small>FUENTE: COORDINACIÓN GENERAL DE PROTECCIÓN CIVIL, 2016; PROTECCIÓN CIVIL MUNICIPAL DE SAN JOSÉ DEL RINCÓN, 2016; CONSULTA: GOOGLE EARTH 2014; ESCALA DE IMAGEN: 2007.</small>				

MAPA DE REFERENCIA No. 9



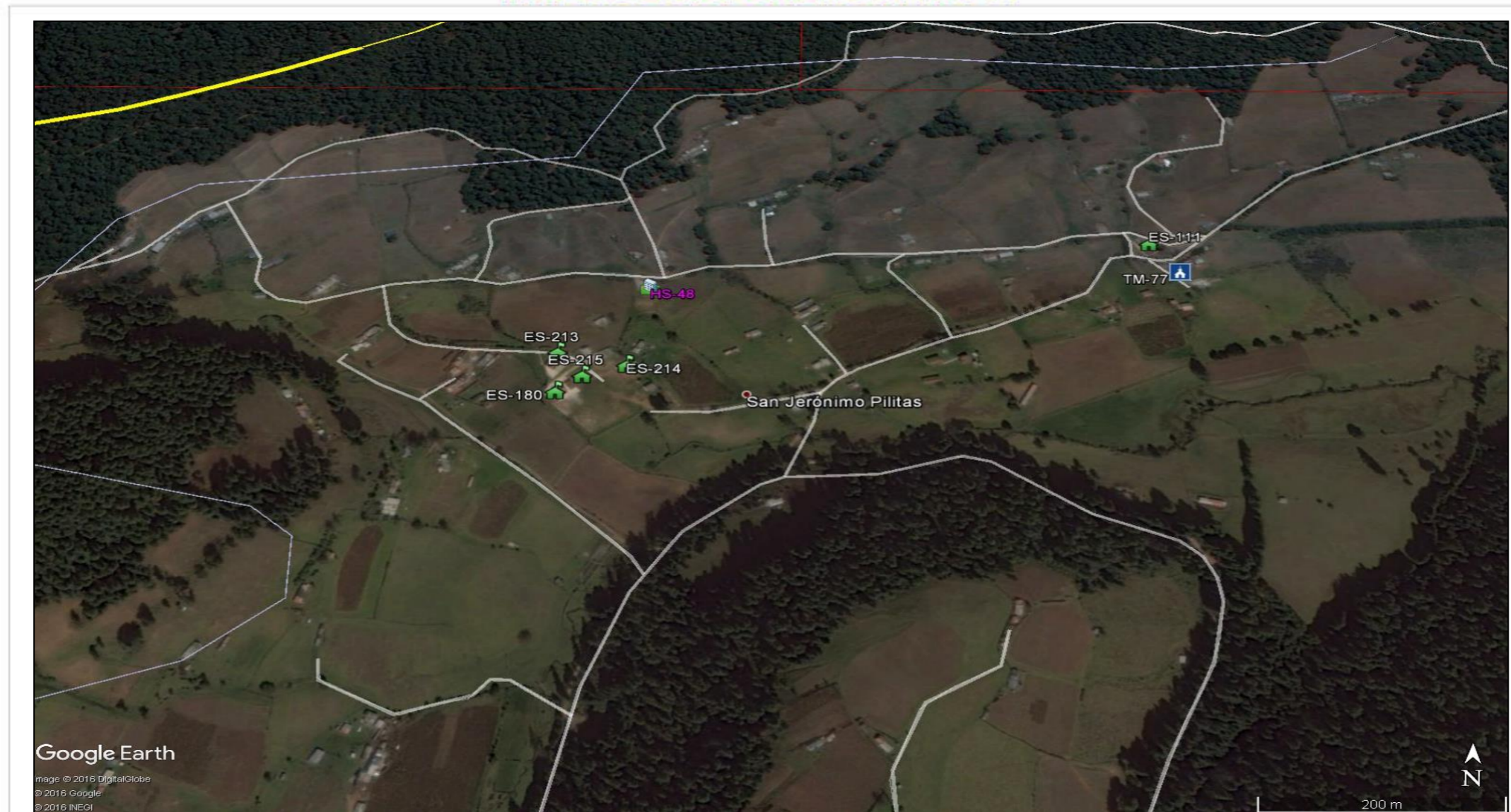
<p>GOBIERNO DEL ESTADO DE MÉXICO SECRETARÍA GENERAL DE GOBIERNO COORDINACIÓN GENERAL DE PROTECCIÓN CIVIL H. AYUNTAMIENTO DE SAN JOSÉ DEL RINCÓN 2016-2018 PROTECCIÓN CIVIL MUNICIPIO DE SAN JOSÉ DEL RINCÓN</p>	<p align="center">ATLAS MUNICIPAL DE RIESGOS MAPAS DE DISTRIBUCIÓN POR CUADRANTE</p> <p align="center">SIMBOLOGÍA</p> <table border="0"> <tr> <td> <p>SISTEMA PERTURBADOR</p> <p><i>FENÓMENOS GEOLÓGICOS - GEOMORFOLÓGICOS</i></p> <ul style="list-style-type: none"> Asentamientos en pendientes y en zonas adyacentes con problemas de Remoción o erosión Deslizamientos de tierra <p><i>FENÓMENOS HIDROMETEOROLÓGICOS</i></p> <ul style="list-style-type: none"> Zonas susceptibles a inundación <p><i>FENÓMENOS SANITARIOS</i></p> <ul style="list-style-type: none"> Tiradero de basura </td> <td> <p><i>FACTORES QUÍMICOS</i></p> <ul style="list-style-type: none"> Estaciones de servicio Gaseras y estaciones de carburación Industrias Polvorines <p>SISTEMA AFECTABLE</p> <ul style="list-style-type: none"> Centros culturales Centros Recreativos </td> <td> <ul style="list-style-type: none"> Hospedaje Inst. educativas y de rehabilitación Mercados y tianguis Restaurantes Templos <p>SISTEMA REGULADOR</p> <ul style="list-style-type: none"> Instituciones de salud </td> <td> <ul style="list-style-type: none"> Protección civil y bomberos Seguridad pública Infraestructura básica Edificio público Pozo de agua Refugio temporal </td> </tr> </table> <p><small>PUENTE: COORDINACIÓN GENERAL DE PROTECCIÓN CIVIL, 2018 PROTECCIÓN CIVIL MUNICIPIO DE SAN JOSÉ DEL RINCÓN, 2015 FUENTE: GOOGLE EARTH JERÓNIMO DE HARO, 2007</small></p>	<p>SISTEMA PERTURBADOR</p> <p><i>FENÓMENOS GEOLÓGICOS - GEOMORFOLÓGICOS</i></p> <ul style="list-style-type: none"> Asentamientos en pendientes y en zonas adyacentes con problemas de Remoción o erosión Deslizamientos de tierra <p><i>FENÓMENOS HIDROMETEOROLÓGICOS</i></p> <ul style="list-style-type: none"> Zonas susceptibles a inundación <p><i>FENÓMENOS SANITARIOS</i></p> <ul style="list-style-type: none"> Tiradero de basura 	<p><i>FACTORES QUÍMICOS</i></p> <ul style="list-style-type: none"> Estaciones de servicio Gaseras y estaciones de carburación Industrias Polvorines <p>SISTEMA AFECTABLE</p> <ul style="list-style-type: none"> Centros culturales Centros Recreativos 	<ul style="list-style-type: none"> Hospedaje Inst. educativas y de rehabilitación Mercados y tianguis Restaurantes Templos <p>SISTEMA REGULADOR</p> <ul style="list-style-type: none"> Instituciones de salud 	<ul style="list-style-type: none"> Protección civil y bomberos Seguridad pública Infraestructura básica Edificio público Pozo de agua Refugio temporal 	<p>CROQUIS DE LOCALIZACIÓN POR CUADRANTE</p>
<p>SISTEMA PERTURBADOR</p> <p><i>FENÓMENOS GEOLÓGICOS - GEOMORFOLÓGICOS</i></p> <ul style="list-style-type: none"> Asentamientos en pendientes y en zonas adyacentes con problemas de Remoción o erosión Deslizamientos de tierra <p><i>FENÓMENOS HIDROMETEOROLÓGICOS</i></p> <ul style="list-style-type: none"> Zonas susceptibles a inundación <p><i>FENÓMENOS SANITARIOS</i></p> <ul style="list-style-type: none"> Tiradero de basura 	<p><i>FACTORES QUÍMICOS</i></p> <ul style="list-style-type: none"> Estaciones de servicio Gaseras y estaciones de carburación Industrias Polvorines <p>SISTEMA AFECTABLE</p> <ul style="list-style-type: none"> Centros culturales Centros Recreativos 	<ul style="list-style-type: none"> Hospedaje Inst. educativas y de rehabilitación Mercados y tianguis Restaurantes Templos <p>SISTEMA REGULADOR</p> <ul style="list-style-type: none"> Instituciones de salud 	<ul style="list-style-type: none"> Protección civil y bomberos Seguridad pública Infraestructura básica Edificio público Pozo de agua Refugio temporal 			

MAPA DE REFERENCIA No. 10



<p>GOBIERNO DEL ESTADO DE MÉXICO SECRETARÍA GENERAL DE GOBIERNO COORDINACIÓN GENERAL DE PROTECCIÓN CIVIL H. AYUNTAMIENTO DE SAN JOSÉ DEL RINCÓN 2016-2018 PROTECCIÓN CIVIL MUNICIPIO DE SAN JOSÉ DEL RINCÓN</p>	<p align="center">ATLAS MUNICIPAL DE RIESGOS MAPAS DE DISTRIBUCIÓN POR CUADRANTE</p> <p align="center">SIMBOLOGÍA</p> <table border="0"> <tr> <td> <p>SISTEMA PERTURBADOR</p> <p><i>FENÓMENOS GEOLÓGICOS - GEOMORFOLÓGICOS</i></p> <ul style="list-style-type: none"> Asentamientos en pendientes y en zonas adyacentes con problemas de Remoción o erosión Deslizamientos de tierra <p><i>FENÓMENOS HIDROMETEOROLÓGICOS</i></p> <ul style="list-style-type: none"> Zonas susceptibles a inundación <p><i>FENÓMENOS SANITARIOS</i></p> <ul style="list-style-type: none"> Tiradero de basura </td> <td> <p><i>FACTORES QUÍMICOS</i></p> <ul style="list-style-type: none"> Estaciones de servicio Gaseras y estaciones de carburación Industrias Polvorines <p>SISTEMA AFECTABLE</p> <ul style="list-style-type: none"> Centros culturales Centros Recreativos </td> <td> <ul style="list-style-type: none"> Hospedaje Inst. educativas y de rehabilitación Mercados y tianguis Restaurantes Templos <p>SISTEMA REGULADOR</p> <ul style="list-style-type: none"> Instituciones de salud </td> <td> <ul style="list-style-type: none"> Protección civil y bomberos Seguridad pública Infraestructura básica Edificio público Pozo de agua Refugio temporal </td> </tr> </table> <p><small>FUENTE: COORDINACIÓN GENERAL DE PROTECCIÓN CIVIL, 2016 PROTECCIÓN CIVIL MUNICIPIO DE SAN JOSÉ DEL RINCÓN, 2016. CONSULTA: GOOGLE EARTH 2016 FECHA DE IMPRESIÓN: 2017</small></p>	<p>SISTEMA PERTURBADOR</p> <p><i>FENÓMENOS GEOLÓGICOS - GEOMORFOLÓGICOS</i></p> <ul style="list-style-type: none"> Asentamientos en pendientes y en zonas adyacentes con problemas de Remoción o erosión Deslizamientos de tierra <p><i>FENÓMENOS HIDROMETEOROLÓGICOS</i></p> <ul style="list-style-type: none"> Zonas susceptibles a inundación <p><i>FENÓMENOS SANITARIOS</i></p> <ul style="list-style-type: none"> Tiradero de basura 	<p><i>FACTORES QUÍMICOS</i></p> <ul style="list-style-type: none"> Estaciones de servicio Gaseras y estaciones de carburación Industrias Polvorines <p>SISTEMA AFECTABLE</p> <ul style="list-style-type: none"> Centros culturales Centros Recreativos 	<ul style="list-style-type: none"> Hospedaje Inst. educativas y de rehabilitación Mercados y tianguis Restaurantes Templos <p>SISTEMA REGULADOR</p> <ul style="list-style-type: none"> Instituciones de salud 	<ul style="list-style-type: none"> Protección civil y bomberos Seguridad pública Infraestructura básica Edificio público Pozo de agua Refugio temporal 	<p>CROQUIS DE LOCALIZACIÓN POR CUADRANTE</p>
<p>SISTEMA PERTURBADOR</p> <p><i>FENÓMENOS GEOLÓGICOS - GEOMORFOLÓGICOS</i></p> <ul style="list-style-type: none"> Asentamientos en pendientes y en zonas adyacentes con problemas de Remoción o erosión Deslizamientos de tierra <p><i>FENÓMENOS HIDROMETEOROLÓGICOS</i></p> <ul style="list-style-type: none"> Zonas susceptibles a inundación <p><i>FENÓMENOS SANITARIOS</i></p> <ul style="list-style-type: none"> Tiradero de basura 	<p><i>FACTORES QUÍMICOS</i></p> <ul style="list-style-type: none"> Estaciones de servicio Gaseras y estaciones de carburación Industrias Polvorines <p>SISTEMA AFECTABLE</p> <ul style="list-style-type: none"> Centros culturales Centros Recreativos 	<ul style="list-style-type: none"> Hospedaje Inst. educativas y de rehabilitación Mercados y tianguis Restaurantes Templos <p>SISTEMA REGULADOR</p> <ul style="list-style-type: none"> Instituciones de salud 	<ul style="list-style-type: none"> Protección civil y bomberos Seguridad pública Infraestructura básica Edificio público Pozo de agua Refugio temporal 			

MAPA DE REFERENCIA No. 11

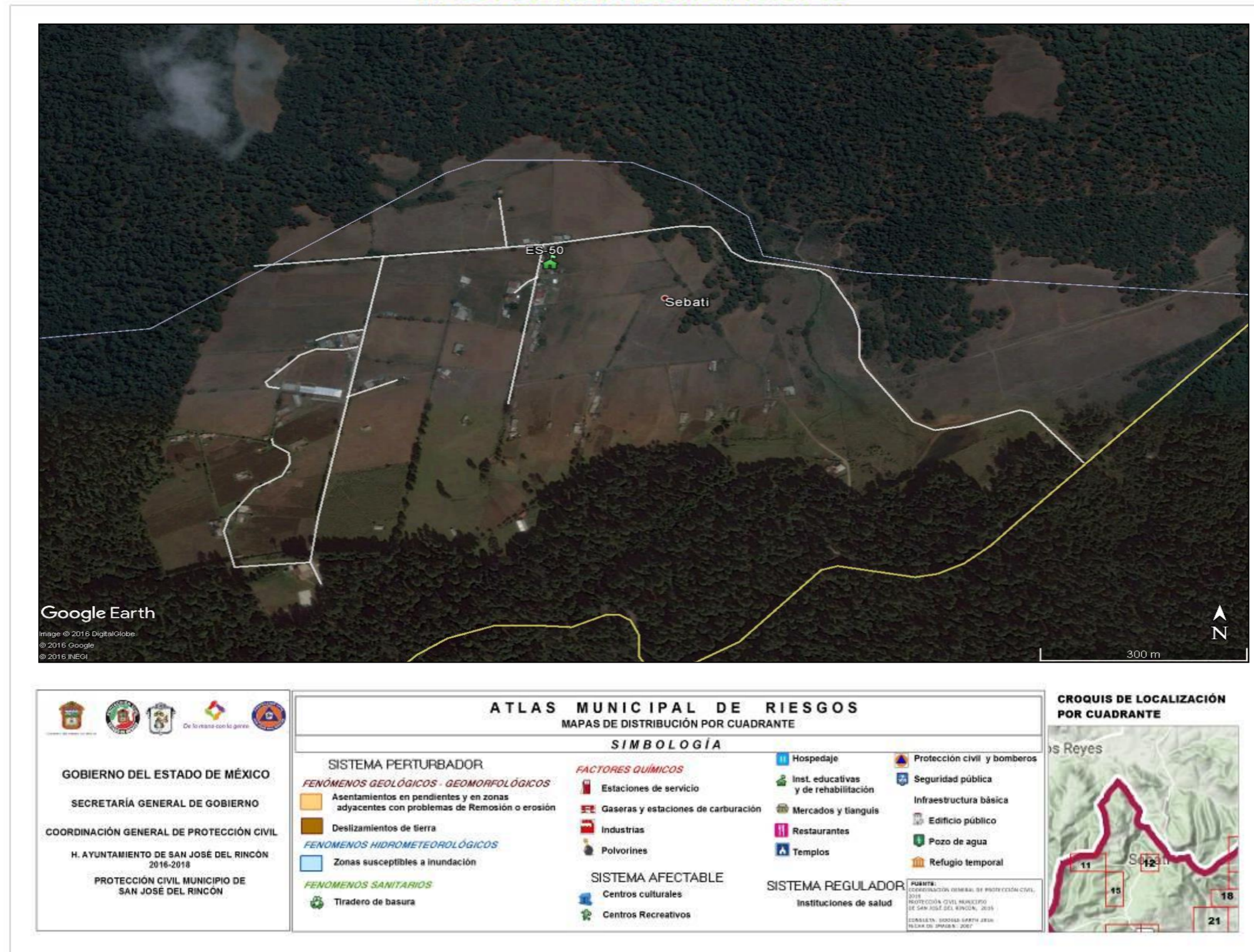


Google Earth

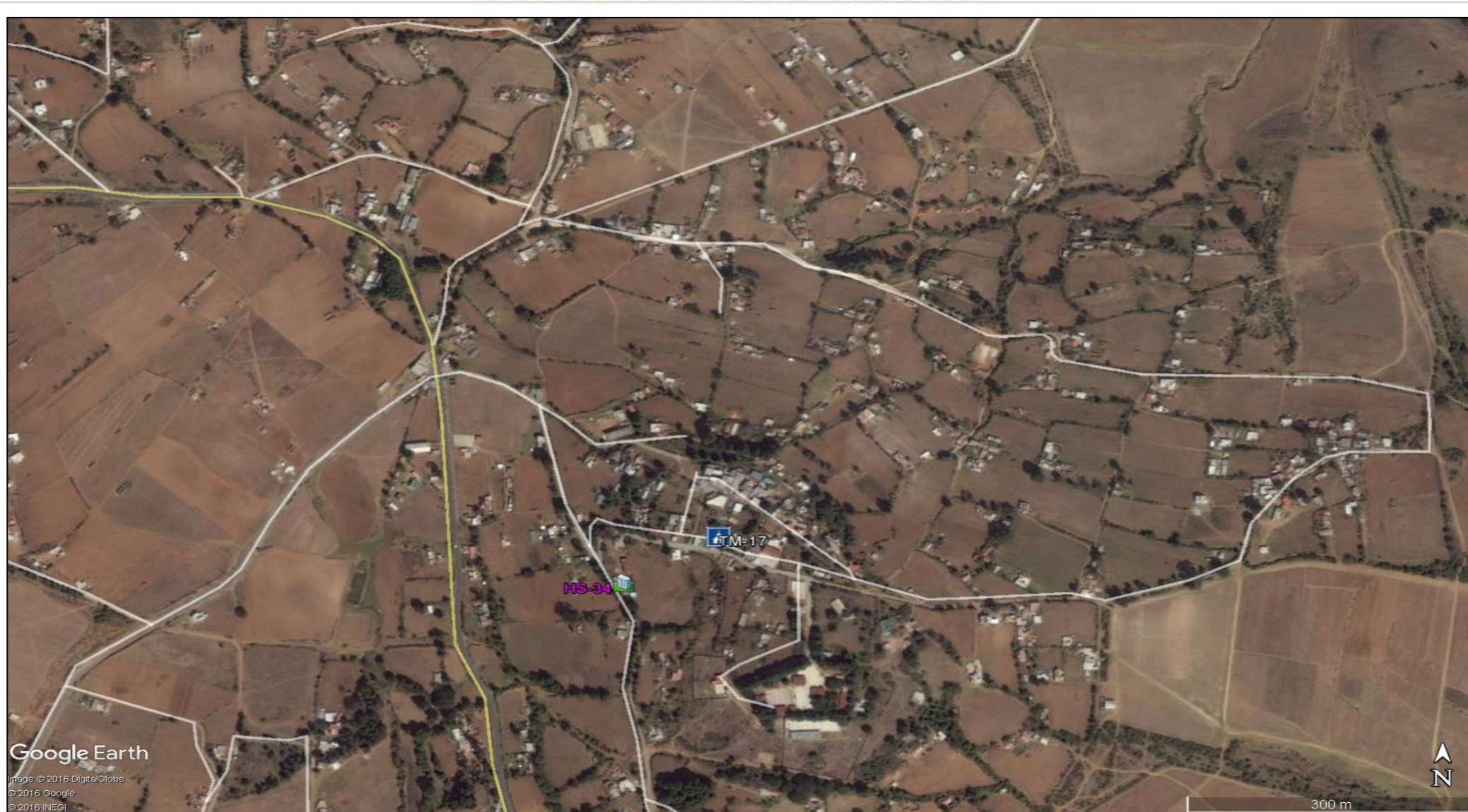
Image © 2016 DigitalGlobe
 © 2016 Google
 © 2016 INEGI

<p>GOBIERNO DEL ESTADO DE MÉXICO SECRETARÍA GENERAL DE GOBIERNO COORDINACIÓN GENERAL DE PROTECCIÓN CIVIL H. AYUNTAMIENTO DE SAN JOSÉ DEL RINCÓN 2016-2018 PROTECCIÓN CIVIL MUNICIPIO DE SAN JOSÉ DEL RINCÓN</p>	<p>ATLAS MUNICIPAL DE RIESGOS MAPAS DE DISTRIBUCIÓN POR CUADRANTE</p>			<p>CROQUIS DE LOCALIZACIÓN POR CUADRANTE</p>	
	<p>SIMBOLOGÍA</p> <table border="0"> <tr> <td> <p>SISTEMA PERTURBADOR</p> <p><i>FENÓMENOS GEOLÓGICOS - GEOMORFOLÓGICOS</i></p> <ul style="list-style-type: none"> Asentamientos en pendientes y en zonas adyacentes con problemas de Remoción o erosión Deslizamientos de tierra <p><i>FENÓMENOS HIDROMETEOROLÓGICOS</i></p> <ul style="list-style-type: none"> Zonas susceptibles a inundación <p><i>FENÓMENOS SANITARIOS</i></p> <ul style="list-style-type: none"> Tiradero de basura </td> <td> <p><i>FACTORES QUÍMICOS</i></p> <ul style="list-style-type: none"> Estaciones de servicio Gaseras y estaciones de carburación Industrias Polvorines <p>SISTEMA AFECTABLE</p> <ul style="list-style-type: none"> Centros culturales Centros Recreativos </td> <td> <p>SISTEMA REGULADOR</p> <ul style="list-style-type: none"> Hospedaje Inst. educativas y de rehabilitación Mercados y tianguis Restaurantes Templos Protección civil y bomberos Seguridad pública Infraestructura básica Edificio público Pozo de agua Refugio temporal </td> </tr> </table>				<p>SISTEMA PERTURBADOR</p> <p><i>FENÓMENOS GEOLÓGICOS - GEOMORFOLÓGICOS</i></p> <ul style="list-style-type: none"> Asentamientos en pendientes y en zonas adyacentes con problemas de Remoción o erosión Deslizamientos de tierra <p><i>FENÓMENOS HIDROMETEOROLÓGICOS</i></p> <ul style="list-style-type: none"> Zonas susceptibles a inundación <p><i>FENÓMENOS SANITARIOS</i></p> <ul style="list-style-type: none"> Tiradero de basura
<p>SISTEMA PERTURBADOR</p> <p><i>FENÓMENOS GEOLÓGICOS - GEOMORFOLÓGICOS</i></p> <ul style="list-style-type: none"> Asentamientos en pendientes y en zonas adyacentes con problemas de Remoción o erosión Deslizamientos de tierra <p><i>FENÓMENOS HIDROMETEOROLÓGICOS</i></p> <ul style="list-style-type: none"> Zonas susceptibles a inundación <p><i>FENÓMENOS SANITARIOS</i></p> <ul style="list-style-type: none"> Tiradero de basura 	<p><i>FACTORES QUÍMICOS</i></p> <ul style="list-style-type: none"> Estaciones de servicio Gaseras y estaciones de carburación Industrias Polvorines <p>SISTEMA AFECTABLE</p> <ul style="list-style-type: none"> Centros culturales Centros Recreativos 	<p>SISTEMA REGULADOR</p> <ul style="list-style-type: none"> Hospedaje Inst. educativas y de rehabilitación Mercados y tianguis Restaurantes Templos Protección civil y bomberos Seguridad pública Infraestructura básica Edificio público Pozo de agua Refugio temporal 			

MAPA DE REFERENCIA No. 12



MAPA DE REFERENCIA No. 13



<p>GOBIERNO DEL ESTADO DE MÉXICO SECRETARÍA GENERAL DE GOBIERNO COORDINACIÓN GENERAL DE PROTECCIÓN CIVIL H. AYUNTAMIENTO DE SAN JOSÉ DEL RINCÓN 2016-2018 PROTECCIÓN CIVIL MUNICIPIO DE SAN JOSÉ DEL RINCÓN</p>	<p align="center">ATLAS MUNICIPAL DE RIESGOS MAPAS DE DISTRIBUCIÓN POR CUADRANTE</p> <p align="center">SIMBOLOGÍA</p> <table border="0"> <tr> <td> <p>SISTEMA PERTURBADOR</p> <p><i>FENÓMENOS GEOLÓGICOS - GEOMORFOLÓGICOS</i></p> <ul style="list-style-type: none"> Asentamientos en pendientes y en zonas adyacentes con problemas de Remoción o erosión Deslizamientos de tierra <p><i>FENÓMENOS HIDROMETEOROLÓGICOS</i></p> <ul style="list-style-type: none"> Zonas susceptibles a inundación <p><i>FENÓMENOS SANITARIOS</i></p> <ul style="list-style-type: none"> Tiradero de basura </td> <td> <p><i>FACTORES QUÍMICOS</i></p> <ul style="list-style-type: none"> Estaciones de servicio Gaseras y estaciones de carburación Industrias Polvorines <p>SISTEMA AFECTABLE</p> <ul style="list-style-type: none"> Centros culturales Centros Recreativos </td> <td> <ul style="list-style-type: none"> Hospedaje Inst. educativas y de rehabilitación Mercados y tianguis Restaurantes Templos <p>SISTEMA REGULADOR</p> <ul style="list-style-type: none"> Instituciones de salud </td> <td> <ul style="list-style-type: none"> Protección civil y bomberos Seguridad pública Infraestructura básica Edificio público Pozo de agua Refugio temporal </td> </tr> </table> <p><small>PUNTERO: COORDINACIÓN GENERAL DE PROTECCIÓN CIVIL, 2018 PROTECCIÓN CIVIL MUNICIPIO DE SAN JOSÉ DEL RINCÓN, 2015 CONSULTA: GOOGLE EARTH JERÓNIMO VILLAR DE VILLALBA, 2017</small></p>	<p>SISTEMA PERTURBADOR</p> <p><i>FENÓMENOS GEOLÓGICOS - GEOMORFOLÓGICOS</i></p> <ul style="list-style-type: none"> Asentamientos en pendientes y en zonas adyacentes con problemas de Remoción o erosión Deslizamientos de tierra <p><i>FENÓMENOS HIDROMETEOROLÓGICOS</i></p> <ul style="list-style-type: none"> Zonas susceptibles a inundación <p><i>FENÓMENOS SANITARIOS</i></p> <ul style="list-style-type: none"> Tiradero de basura 	<p><i>FACTORES QUÍMICOS</i></p> <ul style="list-style-type: none"> Estaciones de servicio Gaseras y estaciones de carburación Industrias Polvorines <p>SISTEMA AFECTABLE</p> <ul style="list-style-type: none"> Centros culturales Centros Recreativos 	<ul style="list-style-type: none"> Hospedaje Inst. educativas y de rehabilitación Mercados y tianguis Restaurantes Templos <p>SISTEMA REGULADOR</p> <ul style="list-style-type: none"> Instituciones de salud 	<ul style="list-style-type: none"> Protección civil y bomberos Seguridad pública Infraestructura básica Edificio público Pozo de agua Refugio temporal 	<p>CROQUIS DE LOCALIZACIÓN POR CUADRANTE</p>
<p>SISTEMA PERTURBADOR</p> <p><i>FENÓMENOS GEOLÓGICOS - GEOMORFOLÓGICOS</i></p> <ul style="list-style-type: none"> Asentamientos en pendientes y en zonas adyacentes con problemas de Remoción o erosión Deslizamientos de tierra <p><i>FENÓMENOS HIDROMETEOROLÓGICOS</i></p> <ul style="list-style-type: none"> Zonas susceptibles a inundación <p><i>FENÓMENOS SANITARIOS</i></p> <ul style="list-style-type: none"> Tiradero de basura 	<p><i>FACTORES QUÍMICOS</i></p> <ul style="list-style-type: none"> Estaciones de servicio Gaseras y estaciones de carburación Industrias Polvorines <p>SISTEMA AFECTABLE</p> <ul style="list-style-type: none"> Centros culturales Centros Recreativos 	<ul style="list-style-type: none"> Hospedaje Inst. educativas y de rehabilitación Mercados y tianguis Restaurantes Templos <p>SISTEMA REGULADOR</p> <ul style="list-style-type: none"> Instituciones de salud 	<ul style="list-style-type: none"> Protección civil y bomberos Seguridad pública Infraestructura básica Edificio público Pozo de agua Refugio temporal 			

MAPA DE REFERENCIA No. 14

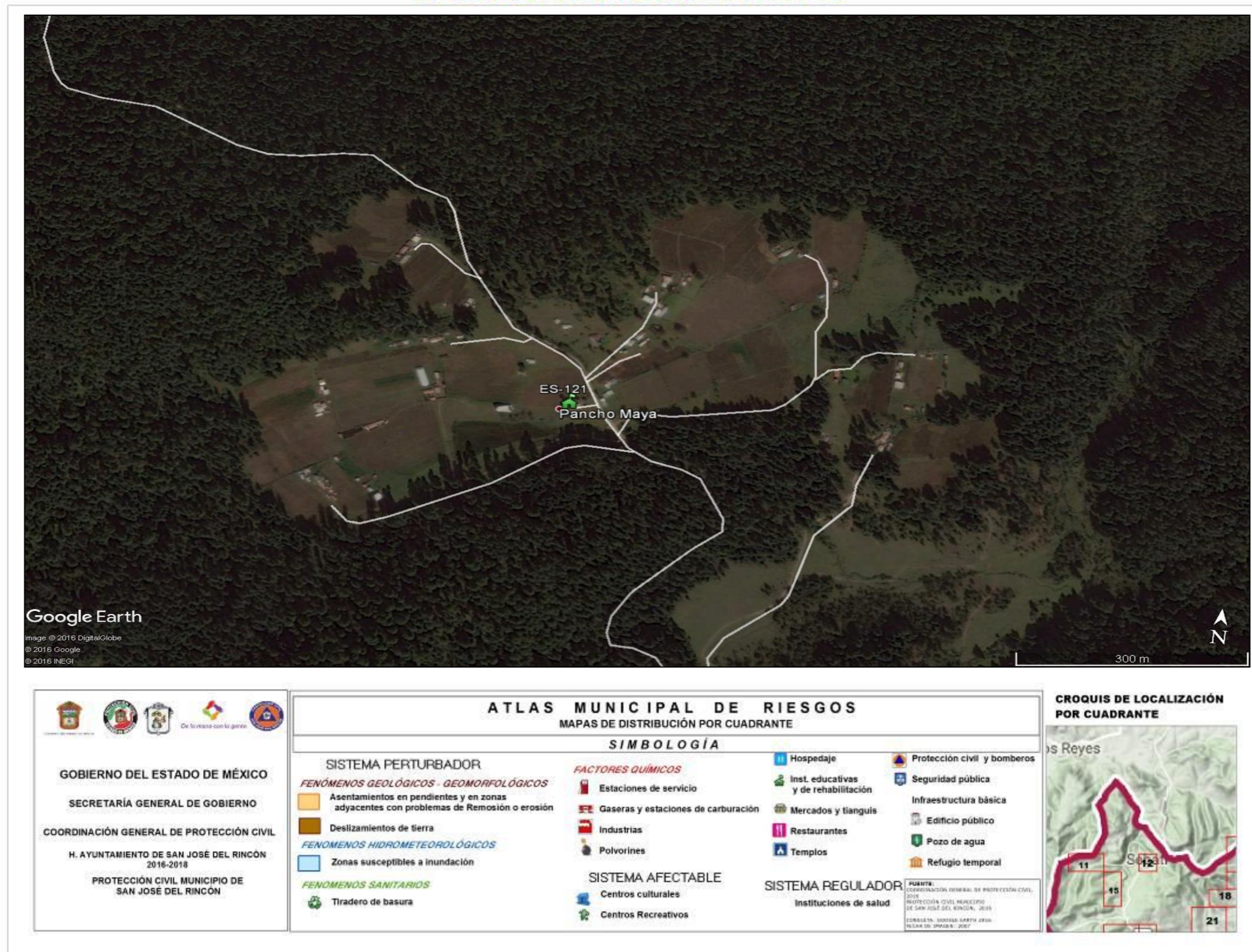


Google Earth

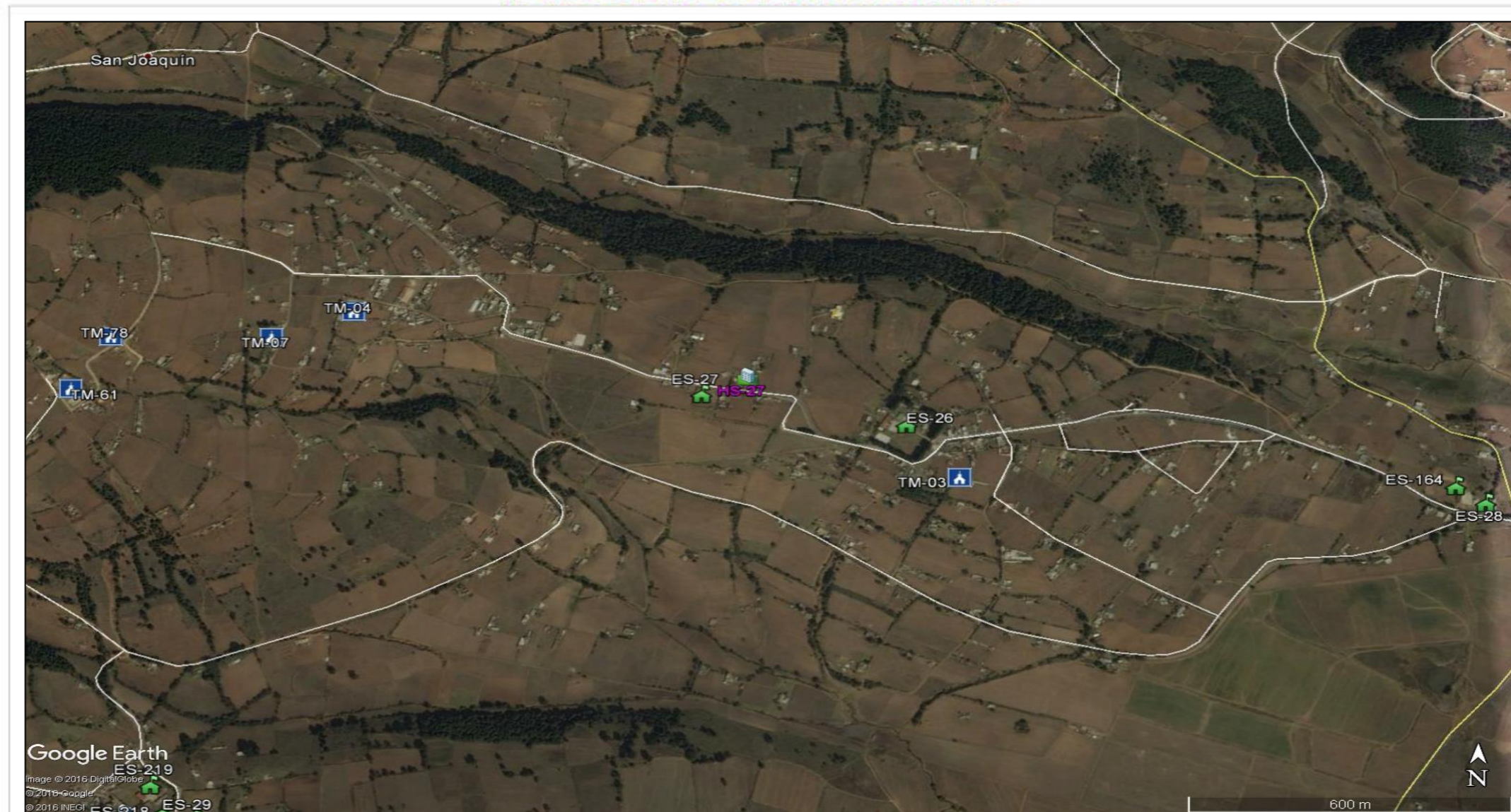
Image © 2016 DigitalGlobe
 © 2016 Google
 © 2016 INEGI

<p>GOBIERNO DEL ESTADO DE MÉXICO SECRETARÍA GENERAL DE GOBIERNO COORDINACIÓN GENERAL DE PROTECCIÓN CIVIL H. AYUNTAMIENTO DE SAN JOSÉ DEL RINCÓN 2016-2018 PROTECCIÓN CIVIL MUNICIPIO DE SAN JOSÉ DEL RINCÓN</p>	<p>ATLAS MUNICIPAL DE RIESGOS MAPAS DE DISTRIBUCIÓN POR CUADRANTE</p>			<p>CROQUIS DE LOCALIZACIÓN POR CUADRANTE</p>		
	<p>SIMBOLOGÍA</p> <table border="0"> <tr> <td> <p>SISTEMA PERTURBADOR</p> <p><i>FENÓMENOS GEOLÓGICOS - GEOMORFOLÓGICOS</i></p> <ul style="list-style-type: none"> Asentamientos en pendientes y en zonas adyacentes con problemas de Remoción o erosión Deslizamientos de tierra <p><i>FENÓMENOS HIDROMETEOROLÓGICOS</i></p> <ul style="list-style-type: none"> Zonas susceptibles a inundación <p><i>FENÓMENOS SANITARIOS</i></p> <ul style="list-style-type: none"> Tiradero de basura </td> <td> <p><i>FACTORES QUÍMICOS</i></p> <ul style="list-style-type: none"> Estaciones de servicio Gaseras y estaciones de carburación Industrias Polvorines <p>SISTEMA AFECTABLE</p> <ul style="list-style-type: none"> Centros culturales Centros Recreativos </td> <td> <ul style="list-style-type: none"> Hospedaje Inst. educativas y de rehabilitación Mercados y tianguis Restaurantes Templos <p>SISTEMA REGULADOR</p> <ul style="list-style-type: none"> Instituciones de salud </td> <td> <ul style="list-style-type: none"> Protección civil y bomberos Seguridad pública Infraestructura básica Edificio público Pozo de agua Refugio temporal </td> </tr> </table>				<p>SISTEMA PERTURBADOR</p> <p><i>FENÓMENOS GEOLÓGICOS - GEOMORFOLÓGICOS</i></p> <ul style="list-style-type: none"> Asentamientos en pendientes y en zonas adyacentes con problemas de Remoción o erosión Deslizamientos de tierra <p><i>FENÓMENOS HIDROMETEOROLÓGICOS</i></p> <ul style="list-style-type: none"> Zonas susceptibles a inundación <p><i>FENÓMENOS SANITARIOS</i></p> <ul style="list-style-type: none"> Tiradero de basura 	<p><i>FACTORES QUÍMICOS</i></p> <ul style="list-style-type: none"> Estaciones de servicio Gaseras y estaciones de carburación Industrias Polvorines <p>SISTEMA AFECTABLE</p> <ul style="list-style-type: none"> Centros culturales Centros Recreativos
<p>SISTEMA PERTURBADOR</p> <p><i>FENÓMENOS GEOLÓGICOS - GEOMORFOLÓGICOS</i></p> <ul style="list-style-type: none"> Asentamientos en pendientes y en zonas adyacentes con problemas de Remoción o erosión Deslizamientos de tierra <p><i>FENÓMENOS HIDROMETEOROLÓGICOS</i></p> <ul style="list-style-type: none"> Zonas susceptibles a inundación <p><i>FENÓMENOS SANITARIOS</i></p> <ul style="list-style-type: none"> Tiradero de basura 	<p><i>FACTORES QUÍMICOS</i></p> <ul style="list-style-type: none"> Estaciones de servicio Gaseras y estaciones de carburación Industrias Polvorines <p>SISTEMA AFECTABLE</p> <ul style="list-style-type: none"> Centros culturales Centros Recreativos 	<ul style="list-style-type: none"> Hospedaje Inst. educativas y de rehabilitación Mercados y tianguis Restaurantes Templos <p>SISTEMA REGULADOR</p> <ul style="list-style-type: none"> Instituciones de salud 	<ul style="list-style-type: none"> Protección civil y bomberos Seguridad pública Infraestructura básica Edificio público Pozo de agua Refugio temporal 			

MAPA DE REFERENCIA No. 15

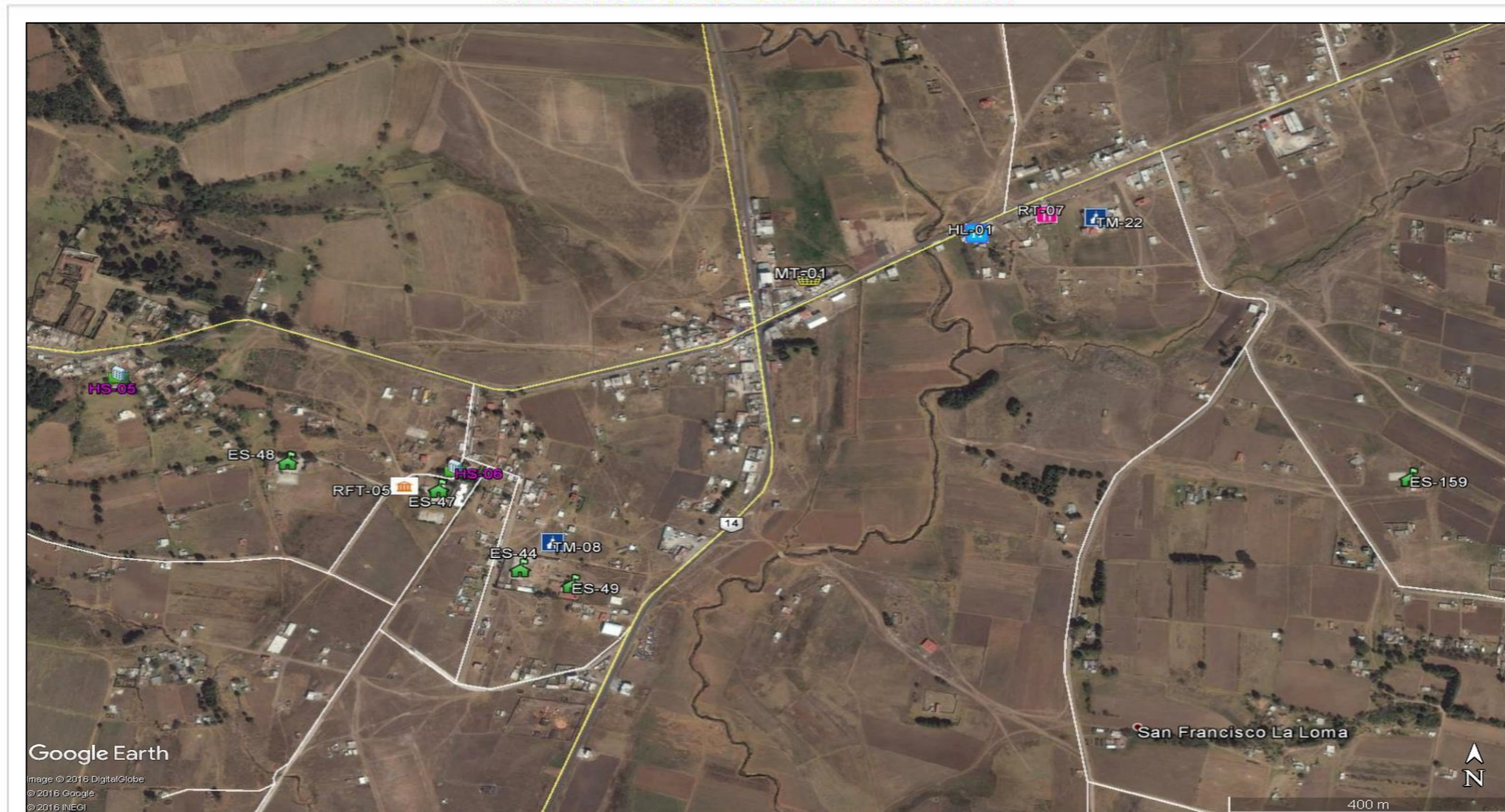


MAPA DE REFERENCIA No. 16



<p>GOBIERNO DEL ESTADO DE MÉXICO SECRETARÍA GENERAL DE GOBIERNO COORDINACIÓN GENERAL DE PROTECCIÓN CIVIL H. AYUNTAMIENTO DE SAN JOSÉ DEL RINCÓN 2016-2018 PROTECCIÓN CIVIL MUNICIPIO DE SAN JOSÉ DEL RINCÓN</p>	<p>ATLAS MUNICIPAL DE RIESGOS MAPAS DE DISTRIBUCIÓN POR CUADRANTE</p>			<p>CROQUIS DE LOCALIZACIÓN POR CUADRANTE</p>	
	<p>SIMBOLOGÍA</p> <table border="0"> <tr> <td> <p>SISTEMA PERTURBADOR</p> <p><i>FENÓMENOS GEOLÓGICOS - GEOMORFOLÓGICOS</i></p> <ul style="list-style-type: none"> Asentamientos en pendientes y en zonas adyacentes con problemas de Remoción o erosión Deslizamientos de tierra <p><i>FENÓMENOS HIDROMETEOROLÓGICOS</i></p> <ul style="list-style-type: none"> Zonas susceptibles a inundación <p><i>FENÓMENOS SANITARIOS</i></p> <ul style="list-style-type: none"> Tiradero de basura </td> <td> <p><i>FACTORES QUÍMICOS</i></p> <ul style="list-style-type: none"> Estaciones de servicio Gaseras y estaciones de carburación Industrias Polvorines <p>SISTEMA AFECTABLE</p> <ul style="list-style-type: none"> Centros culturales Centros Recreativos </td> <td> <ul style="list-style-type: none"> Hospedaje Inst. educativas y de rehabilitación Mercados y tianguis Restaurantes Templos <p>SISTEMA REGULADOR</p> <ul style="list-style-type: none"> Instituciones de salud </td> </tr> </table>				<p>SISTEMA PERTURBADOR</p> <p><i>FENÓMENOS GEOLÓGICOS - GEOMORFOLÓGICOS</i></p> <ul style="list-style-type: none"> Asentamientos en pendientes y en zonas adyacentes con problemas de Remoción o erosión Deslizamientos de tierra <p><i>FENÓMENOS HIDROMETEOROLÓGICOS</i></p> <ul style="list-style-type: none"> Zonas susceptibles a inundación <p><i>FENÓMENOS SANITARIOS</i></p> <ul style="list-style-type: none"> Tiradero de basura
<p>SISTEMA PERTURBADOR</p> <p><i>FENÓMENOS GEOLÓGICOS - GEOMORFOLÓGICOS</i></p> <ul style="list-style-type: none"> Asentamientos en pendientes y en zonas adyacentes con problemas de Remoción o erosión Deslizamientos de tierra <p><i>FENÓMENOS HIDROMETEOROLÓGICOS</i></p> <ul style="list-style-type: none"> Zonas susceptibles a inundación <p><i>FENÓMENOS SANITARIOS</i></p> <ul style="list-style-type: none"> Tiradero de basura 	<p><i>FACTORES QUÍMICOS</i></p> <ul style="list-style-type: none"> Estaciones de servicio Gaseras y estaciones de carburación Industrias Polvorines <p>SISTEMA AFECTABLE</p> <ul style="list-style-type: none"> Centros culturales Centros Recreativos 	<ul style="list-style-type: none"> Hospedaje Inst. educativas y de rehabilitación Mercados y tianguis Restaurantes Templos <p>SISTEMA REGULADOR</p> <ul style="list-style-type: none"> Instituciones de salud 			

MAPA DE REFERENCIA No. 17

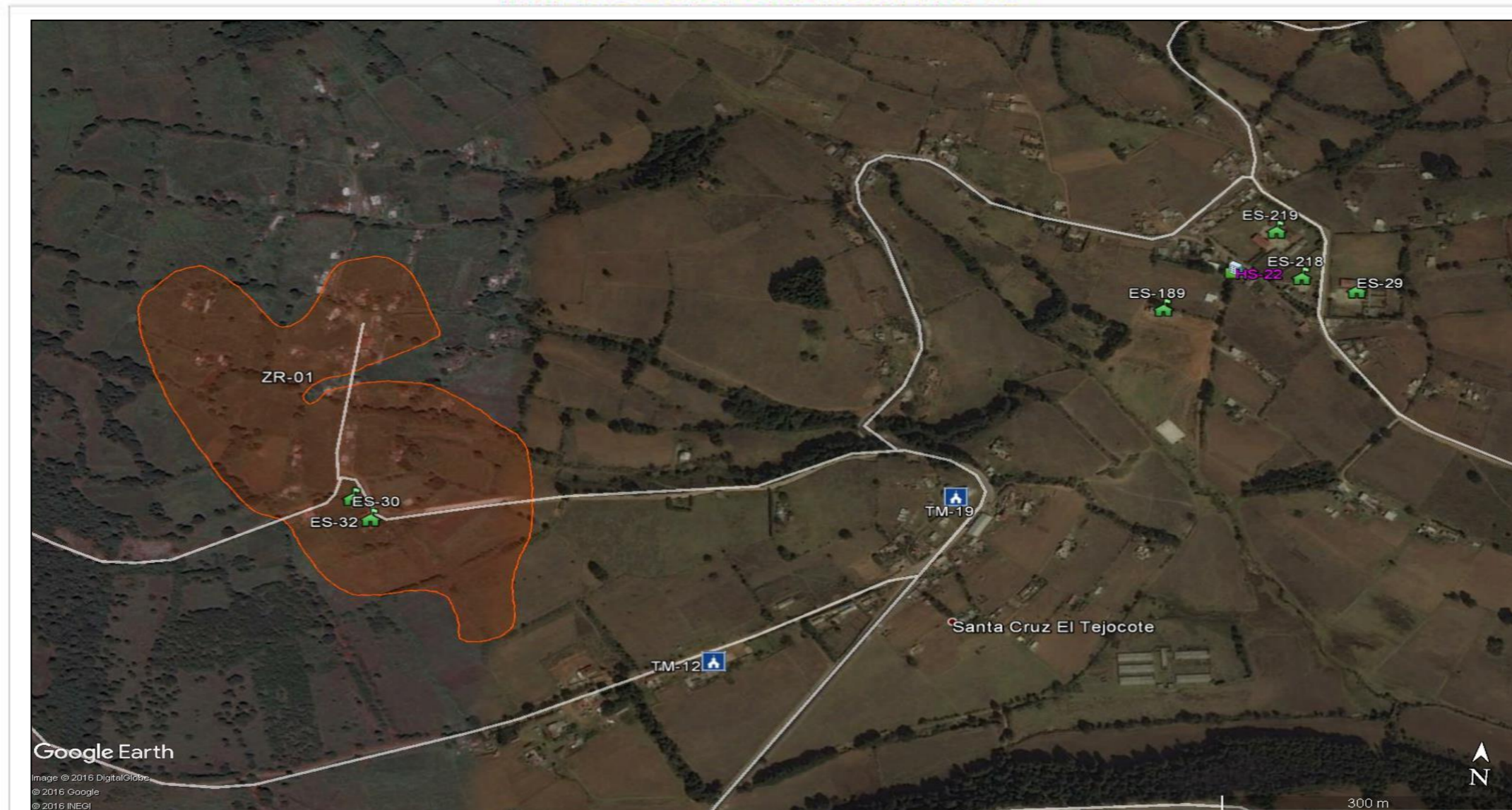


Google Earth

Image © 2016 DigitalGlobe
 © 2016 Google
 © 2016 INEGI

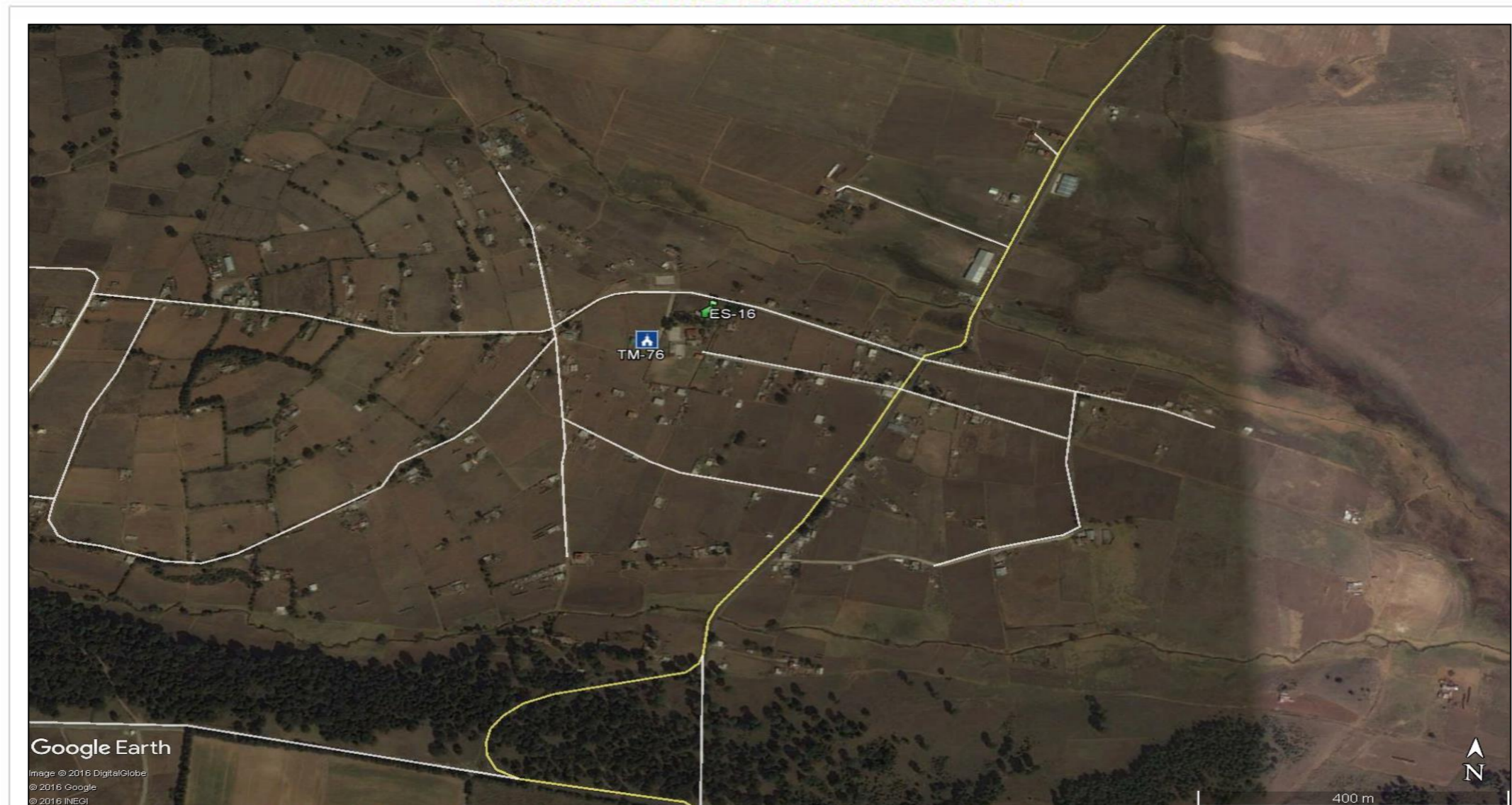
<p>GOBIERNO DEL ESTADO DE MÉXICO SECRETARÍA GENERAL DE GOBIERNO COORDINACIÓN GENERAL DE PROTECCIÓN CIVIL H. AYUNTAMIENTO DE SAN JOSÉ DEL RINCÓN 2016-2018 PROTECCIÓN CIVIL MUNICIPIO DE SAN JOSÉ DEL RINCÓN</p>	<p>ATLAS MUNICIPAL DE RIESGOS MAPAS DE DISTRIBUCIÓN POR CUADRANTE</p>			<p>CROQUIS DE LOCALIZACIÓN POR CUADRANTE</p>		
	<p>SIMBOLOGÍA</p> <table border="0"> <tr> <td> <p>SISTEMA PERTURBADOR</p> <p><i>FENÓMENOS GEOLÓGICOS - GEOMORFOLÓGICOS</i></p> <ul style="list-style-type: none"> Asentamientos en pendientes y en zonas adyacentes con problemas de Remoción o erosión Deslizamientos de tierra <p><i>FENÓMENOS HIDROMETEOROLÓGICOS</i></p> <ul style="list-style-type: none"> Zonas susceptibles a inundación <p><i>FENÓMENOS SANITARIOS</i></p> <ul style="list-style-type: none"> Tiradero de basura </td> <td> <p><i>FACTORES QUÍMICOS</i></p> <ul style="list-style-type: none"> Estaciones de servicio Gaseras y estaciones de carburación Industrias Polvorines <p>SISTEMA AFECTABLE</p> <ul style="list-style-type: none"> Centros culturales Centros Recreativos </td> <td> <ul style="list-style-type: none"> Hospedaje Inst. educativas y de rehabilitación Mercados y tianguis Restaurantes Templos <p>SISTEMA REGULADOR</p> <ul style="list-style-type: none"> Instituciones de salud </td> <td> <ul style="list-style-type: none"> Protección civil y bomberos Seguridad pública Infraestructura básica Edificio público Pozo de agua Refugio temporal </td> </tr> </table>				<p>SISTEMA PERTURBADOR</p> <p><i>FENÓMENOS GEOLÓGICOS - GEOMORFOLÓGICOS</i></p> <ul style="list-style-type: none"> Asentamientos en pendientes y en zonas adyacentes con problemas de Remoción o erosión Deslizamientos de tierra <p><i>FENÓMENOS HIDROMETEOROLÓGICOS</i></p> <ul style="list-style-type: none"> Zonas susceptibles a inundación <p><i>FENÓMENOS SANITARIOS</i></p> <ul style="list-style-type: none"> Tiradero de basura 	<p><i>FACTORES QUÍMICOS</i></p> <ul style="list-style-type: none"> Estaciones de servicio Gaseras y estaciones de carburación Industrias Polvorines <p>SISTEMA AFECTABLE</p> <ul style="list-style-type: none"> Centros culturales Centros Recreativos
<p>SISTEMA PERTURBADOR</p> <p><i>FENÓMENOS GEOLÓGICOS - GEOMORFOLÓGICOS</i></p> <ul style="list-style-type: none"> Asentamientos en pendientes y en zonas adyacentes con problemas de Remoción o erosión Deslizamientos de tierra <p><i>FENÓMENOS HIDROMETEOROLÓGICOS</i></p> <ul style="list-style-type: none"> Zonas susceptibles a inundación <p><i>FENÓMENOS SANITARIOS</i></p> <ul style="list-style-type: none"> Tiradero de basura 	<p><i>FACTORES QUÍMICOS</i></p> <ul style="list-style-type: none"> Estaciones de servicio Gaseras y estaciones de carburación Industrias Polvorines <p>SISTEMA AFECTABLE</p> <ul style="list-style-type: none"> Centros culturales Centros Recreativos 	<ul style="list-style-type: none"> Hospedaje Inst. educativas y de rehabilitación Mercados y tianguis Restaurantes Templos <p>SISTEMA REGULADOR</p> <ul style="list-style-type: none"> Instituciones de salud 	<ul style="list-style-type: none"> Protección civil y bomberos Seguridad pública Infraestructura básica Edificio público Pozo de agua Refugio temporal 			

MAPA DE REFERENCIA No. 18




<p>GOBIERNO DEL ESTADO DE MÉXICO SECRETARÍA GENERAL DE GOBIERNO COORDINACIÓN GENERAL DE PROTECCIÓN CIVIL H. AYUNTAMIENTO DE SAN JOSÉ DEL RINCÓN 2016-2018 PROTECCIÓN CIVIL MUNICIPIO DE SAN JOSÉ DEL RINCÓN</p>	<p>ATLAS MUNICIPAL DE RIESGOS MAPAS DE DISTRIBUCIÓN POR CUADRANTE</p>			<p>CROQUIS DE LOCALIZACIÓN POR CUADRANTE</p>	
	<p>SIMBOLOGÍA</p> <table border="0"> <tr> <td> <p>SISTEMA PERTURBADOR</p> <p><i>FENÓMENOS GEOLÓGICOS - GEOMORFOLÓGICOS</i></p> <ul style="list-style-type: none"> Asentamientos en pendientes y en zonas adyacentes con problemas de Remoción o erosión Deslizamientos de tierra <p><i>FENÓMENOS HIDROMETEOROLÓGICOS</i></p> <ul style="list-style-type: none"> Zonas susceptibles a inundación <p><i>FENÓMENOS SANITARIOS</i></p> <ul style="list-style-type: none"> Tiradero de basura </td> <td> <p><i>FACTORES QUÍMICOS</i></p> <ul style="list-style-type: none"> Estaciones de servicio Gaseras y estaciones de carburación Industrias Polvorines <p>SISTEMA AFECTABLE</p> <ul style="list-style-type: none"> Centros culturales Centros Recreativos </td> <td> <p>SISTEMA REGULADOR</p> <ul style="list-style-type: none"> Hospedaje Inst. educativas y de rehabilitación Mercados y tianguis Restaurantes Templos Protección civil y bomberos Seguridad pública Infraestructura básica Edificio público Pozo de agua Refugio temporal </td> </tr> </table>				<p>SISTEMA PERTURBADOR</p> <p><i>FENÓMENOS GEOLÓGICOS - GEOMORFOLÓGICOS</i></p> <ul style="list-style-type: none"> Asentamientos en pendientes y en zonas adyacentes con problemas de Remoción o erosión Deslizamientos de tierra <p><i>FENÓMENOS HIDROMETEOROLÓGICOS</i></p> <ul style="list-style-type: none"> Zonas susceptibles a inundación <p><i>FENÓMENOS SANITARIOS</i></p> <ul style="list-style-type: none"> Tiradero de basura
<p>SISTEMA PERTURBADOR</p> <p><i>FENÓMENOS GEOLÓGICOS - GEOMORFOLÓGICOS</i></p> <ul style="list-style-type: none"> Asentamientos en pendientes y en zonas adyacentes con problemas de Remoción o erosión Deslizamientos de tierra <p><i>FENÓMENOS HIDROMETEOROLÓGICOS</i></p> <ul style="list-style-type: none"> Zonas susceptibles a inundación <p><i>FENÓMENOS SANITARIOS</i></p> <ul style="list-style-type: none"> Tiradero de basura 	<p><i>FACTORES QUÍMICOS</i></p> <ul style="list-style-type: none"> Estaciones de servicio Gaseras y estaciones de carburación Industrias Polvorines <p>SISTEMA AFECTABLE</p> <ul style="list-style-type: none"> Centros culturales Centros Recreativos 	<p>SISTEMA REGULADOR</p> <ul style="list-style-type: none"> Hospedaje Inst. educativas y de rehabilitación Mercados y tianguis Restaurantes Templos Protección civil y bomberos Seguridad pública Infraestructura básica Edificio público Pozo de agua Refugio temporal 			

MAPA DE REFERENCIA No. 19



<p>GOBIERNO DEL ESTADO DE MÉXICO SECRETARÍA GENERAL DE GOBIERNO COORDINACIÓN GENERAL DE PROTECCIÓN CIVIL H. AYUNTAMIENTO DE SAN JOSÉ DEL RINCÓN 2016-2018 PROTECCIÓN CIVIL MUNICIPIO DE SAN JOSÉ DEL RINCÓN</p>	ATLAS MUNICIPAL DE RIESGOS MAPAS DE DISTRIBUCIÓN POR CUADRANTE			CROQUIS DE LOCALIZACIÓN POR CUADRANTE
	SIMBOLOGÍA			
SISTEMA PERTURBADOR				
FENÓMENOS GEOLÓGICOS - GEOMORFOLÓGICOS Asentamientos en pendientes y en zonas adyacentes con problemas de Remoción o erosión Deslizamientos de tierra				
FENÓMENOS HIDROMETEOROLÓGICOS Zonas susceptibles a inundación				
FENÓMENOS SANITARIOS Tiradero de basura				
FACTORES QUÍMICOS Estaciones de servicio Gaseras y estaciones de carburación Industrias Polvorines		SISTEMA AFECTABLE Centros culturales Centros Recreativos		
Hospedaje Inst. educativas y de rehabilitación Mercados y tianguis Restaurantes Templos		SISTEMA REGULADOR Instituciones de salud		
Protección civil y bomberos Seguridad pública Infraestructura básica Edificio público Pozo de agua Refugio temporal		PUNTO DE LOCALIZACIÓN ORIGINAL: SE PROTECCIÓN CIVIL, 2018 COORDINACIÓN CIVIL MUNICIPIO DE SAN JOSÉ DEL RINCÓN, 2015 CONSULTA: GOOGLE EARTH JERÓNIMO VILLAR DE VILLALBA, 2017		

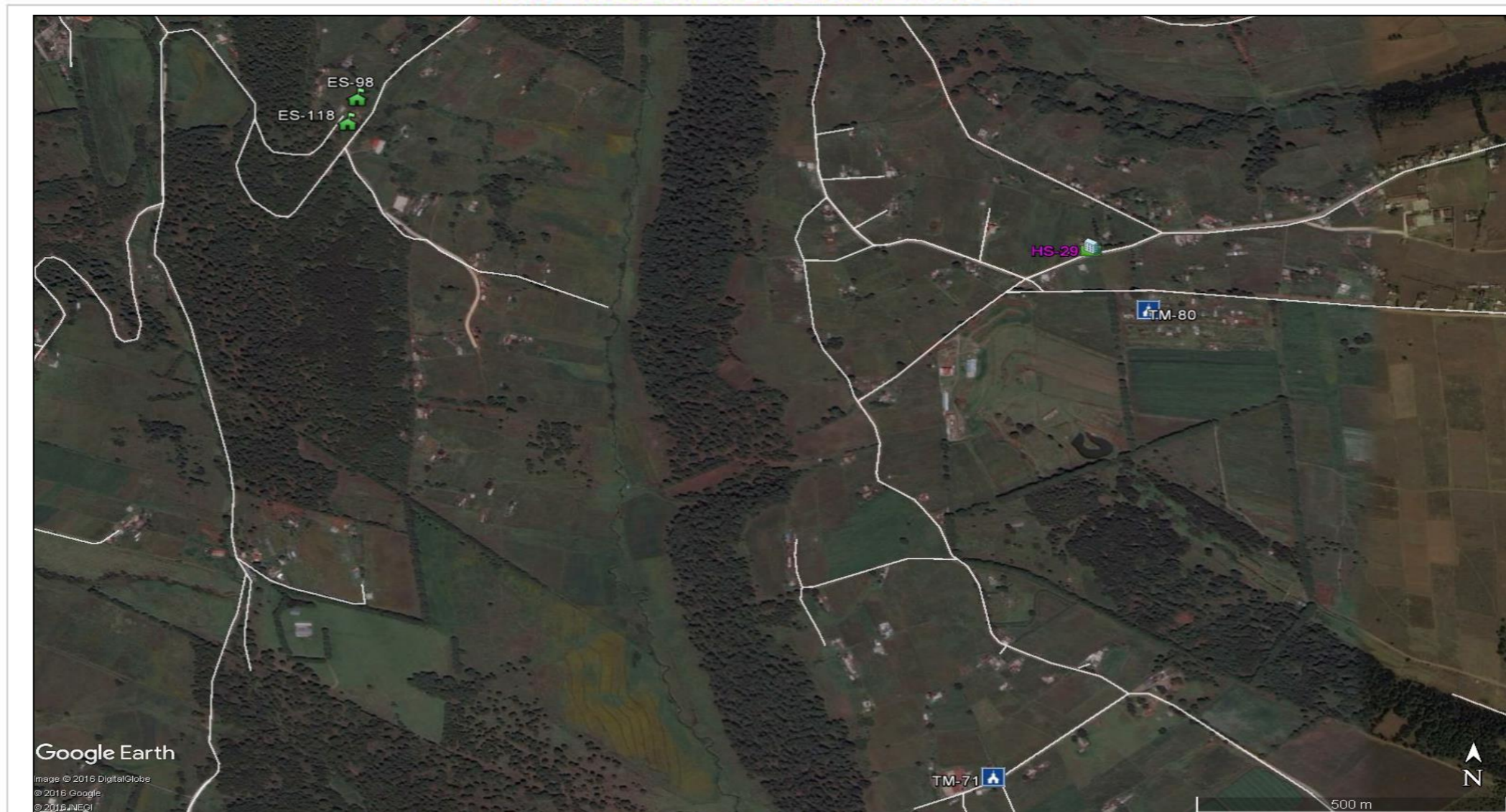
MAPA DE REFERENCIA No. 20



Google Earth
 Image © 2016 DigitalGlobe
 © 2016 Google
 © 2016 INEGI

ATLAS MUNICIPAL DE RIESGOS			
MAPAS DE DISTRIBUCIÓN POR CUADRANTE			
SIMBOLOGÍA			
<p>GOBIERNO DEL ESTADO DE MÉXICO</p> <p>SECRETARÍA GENERAL DE GOBIERNO</p> <p>COORDINACIÓN GENERAL DE PROTECCIÓN CIVIL</p> <p>H. AYUNTAMIENTO DE SAN JOSÉ DEL RINCÓN 2016-2018</p> <p>PROTECCIÓN CIVIL MUNICIPIO DE SAN JOSÉ DEL RINCÓN</p>	<p>SISTEMA PERTURBADOR</p> <p><i>FENÓMENOS GEOLÓGICOS - GEOMORFOLÓGICOS</i></p> <ul style="list-style-type: none"> Asentamientos en pendientes y en zonas adyacentes con problemas de Remoción o erosión Deslizamientos de tierra <p><i>FENÓMENOS HIDROMETEOROLÓGICOS</i></p> <ul style="list-style-type: none"> Zonas susceptibles a inundación <p><i>FENÓMENOS SANITARIOS</i></p> <ul style="list-style-type: none"> Tiradero de basura 	<p><i>FACTORES QUÍMICOS</i></p> <ul style="list-style-type: none"> Estaciones de servicio Gaseras y estaciones de carburación Industrias Polvorines <p>SISTEMA AFECTABLE</p> <ul style="list-style-type: none"> Centros culturales Centros Recreativos 	<ul style="list-style-type: none"> Hospedaje Inst. educativas y de rehabilitación Mercados y tianguis Restaurantes Templos <p>SISTEMA REGULADOR</p> <ul style="list-style-type: none"> Instituciones de salud
	<ul style="list-style-type: none"> Protección civil y bomberos Seguridad pública Infraestructura básica Edificio público Pozo de agua Refugio temporal 	<p>CROQUIS DE LOCALIZACIÓN POR CUADRANTE</p>	<p><small>FUENTE: COORDINACIÓN GENERAL DE PROTECCIÓN CIVIL, 2016 PROTECCIÓN CIVIL MUNICIPIO DE SAN JOSÉ DEL RINCÓN, 2016 CONSULTA: OCEANUS EARTH 2016 FECHA DE ELABORACIÓN: 2017</small></p>

MAPA DE REFERENCIA No. 21




Google Earth

Image © 2016 DigitalGlobe
 © 2016 Google
 © 2016 INEGI

ATLAS MUNICIPAL DE RIESGOS MAPAS DE DISTRIBUCIÓN POR CUADRANTE			CROQUIS DE LOCALIZACIÓN POR CUADRANTE	
SIMBOLOGÍA				
<p>GOBIERNO DEL ESTADO DE MÉXICO</p> <p>SECRETARÍA GENERAL DE GOBIERNO</p> <p>COORDINACIÓN GENERAL DE PROTECCIÓN CIVIL</p> <p>H. AYUNTAMIENTO DE SAN JOSÉ DEL RINCÓN 2016-2018</p> <p>PROTECCIÓN CIVIL MUNICIPIO DE SAN JOSÉ DEL RINCÓN</p>	<p>SISTEMA PERTURBADOR</p> <p><i>FENÓMENOS GEOLÓGICOS - GEOMORFOLÓGICOS</i></p> <ul style="list-style-type: none"> Asentamientos en pendientes y en zonas adyacentes con problemas de Remoción o erosión Deslizamientos de tierra <p><i>FENÓMENOS HIDROMETEOROLÓGICOS</i></p> <ul style="list-style-type: none"> Zonas susceptibles a inundación <p><i>FENÓMENOS SANITARIOS</i></p> <ul style="list-style-type: none"> Tiradero de basura 	<p><i>FACTORES QUÍMICOS</i></p> <ul style="list-style-type: none"> Estaciones de servicio Gaseras y estaciones de carburación Industrias Polvorines <p>SISTEMA AFECTABLE</p> <ul style="list-style-type: none"> Centros culturales Centros Recreativos 	<ul style="list-style-type: none"> Hospedaje Inst. educativas y de rehabilitación Mercados y tianguis Restaurantes Templos <p>SISTEMA REGULADOR</p> <ul style="list-style-type: none"> Instituciones de salud 	
		<ul style="list-style-type: none"> Protección civil y bomberos Seguridad pública Infraestructura básica Edificio público Pozo de agua Refugio temporal 		
				<p><small>FUENTE: COORDINACIÓN GENERAL DE PROTECCIÓN CIVIL 2016 PROTECCIÓN CIVIL MUNICIPIO DE SAN JOSÉ DEL RINCÓN, 2016 CONSULTA: GOOGLE EARTH 2016 FECHA DE IMAGEN: 2017</small></p>

MAPA DE REFERENCIA No. 22

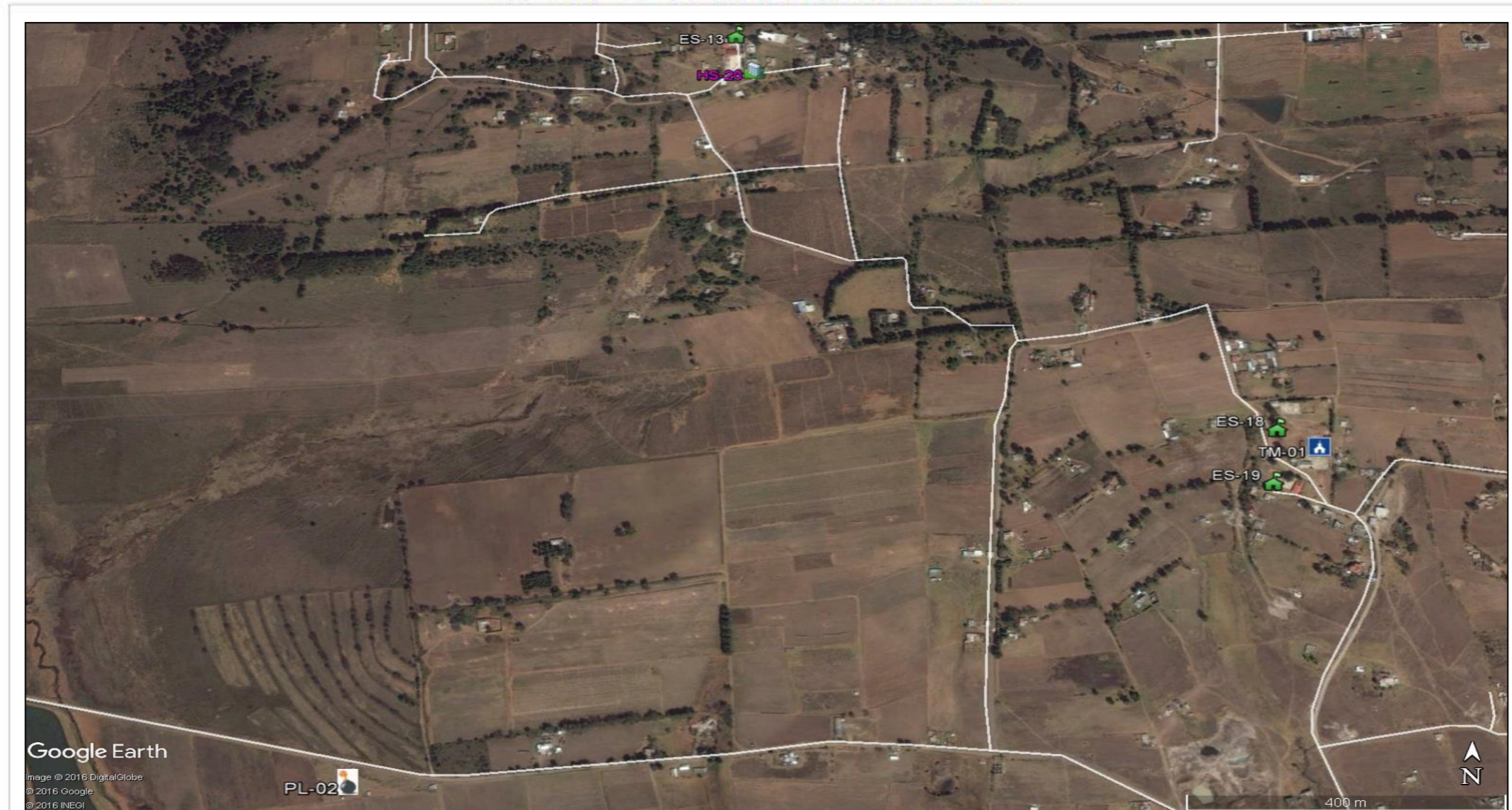


Google Earth

Imágenes © 2016 DigitalGlobe
 © 2016 Google
 © 2016 INEGI

ATLAS MUNICIPAL DE RIESGOS MAPAS DE DISTRIBUCIÓN POR CUADRANTE				
SIMBOLOGÍA				
<p>GOBIERNO DEL ESTADO DE MÉXICO</p> <p>SECRETARÍA GENERAL DE GOBIERNO</p> <p>COORDINACIÓN GENERAL DE PROTECCIÓN CIVIL</p> <p>H. AYUNTAMIENTO DE SAN JOSÉ DEL RINCÓN 2016-2018</p> <p>PROTECCIÓN CIVIL MUNICIPIO DE SAN JOSÉ DEL RINCÓN</p>	<p>SISTEMA PERTURBADOR</p> <p><i>FENÓMENOS GEOLÓGICOS - GEOMORFOLÓGICOS</i></p> <ul style="list-style-type: none"> Asentamientos en pendientes y en zonas adyacentes con problemas de Remoción o erosión Deslizamientos de tierra <p><i>FENÓMENOS HIDROMETEOROLÓGICOS</i></p> <ul style="list-style-type: none"> Zonas susceptibles a inundación <p><i>FENÓMENOS SANITARIOS</i></p> <ul style="list-style-type: none"> Tiradero de basura 	<p><i>FACTORES QUÍMICOS</i></p> <ul style="list-style-type: none"> Estaciones de servicio Gaseras y estaciones de carburación Industrias Polvorines <p>SISTEMA AFECTABLE</p> <ul style="list-style-type: none"> Centros culturales Centros Recreativos 	<ul style="list-style-type: none"> Hospedaje Inst. educativas y de rehabilitación Mercados y tianguis Restaurantes Templos <p>SISTEMA REGULADOR</p> <ul style="list-style-type: none"> Instituciones de salud 	
				<ul style="list-style-type: none"> Protección civil y bomberos Seguridad pública Infraestructura básica Edificio público Pozo de agua Refugio temporal
				<p>CROQUIS DE LOCALIZACIÓN POR CUADRANTE</p>
FUENTE: COORDINACIÓN GENERAL DE PROTECCIÓN CIVIL, 2018 PROTECCIÓN CIVIL MUNICIPIO DE SAN JOSÉ DEL RINCÓN, 2018 ESCALA 1:100000 COORDINADA EN: UTM FECHA DE IMPRESIÓN: 2017				

MAPA DE REFERENCIA No. 23



<p>GOBIERNO DEL ESTADO DE MÉXICO SECRETARÍA GENERAL DE GOBIERNO COORDINACIÓN GENERAL DE PROTECCIÓN CIVIL H. AYUNTAMIENTO DE SAN JOSÉ DEL RINCÓN 2016-2018 PROTECCIÓN CIVIL MUNICIPIO DE SAN JOSÉ DEL RINCÓN</p>	ATLAS MUNICIPAL DE RIESGOS MAPAS DE DISTRIBUCIÓN POR CUADRANTE SIMBOLOGÍA			CROQUIS DE LOCALIZACIÓN POR CUADRANTE
	SISTEMA PERTURBADOR FENÓMENOS GEOLÓGICOS - GEOMORFOLÓGICOS Asentamientos en pendientes y en zonas adyacentes con problemas de Remoción o erosión Deslizamientos de tierra FENÓMENOS HIDROMETEOROLÓGICOS Zonas susceptibles a inundación FENÓMENOS SANITARIOS Tiradero de basura	FACTORES QUÍMICOS Estaciones de servicio Gaseras y estaciones de carburación Industrias Polvorines SISTEMA AFECTABLE Centros culturales Centros Recreativos	Hospedaje Inst. educativas y de rehabilitación Mercados y tianguis Restaurantes Templos SISTEMA REGULADOR Instituciones de salud	

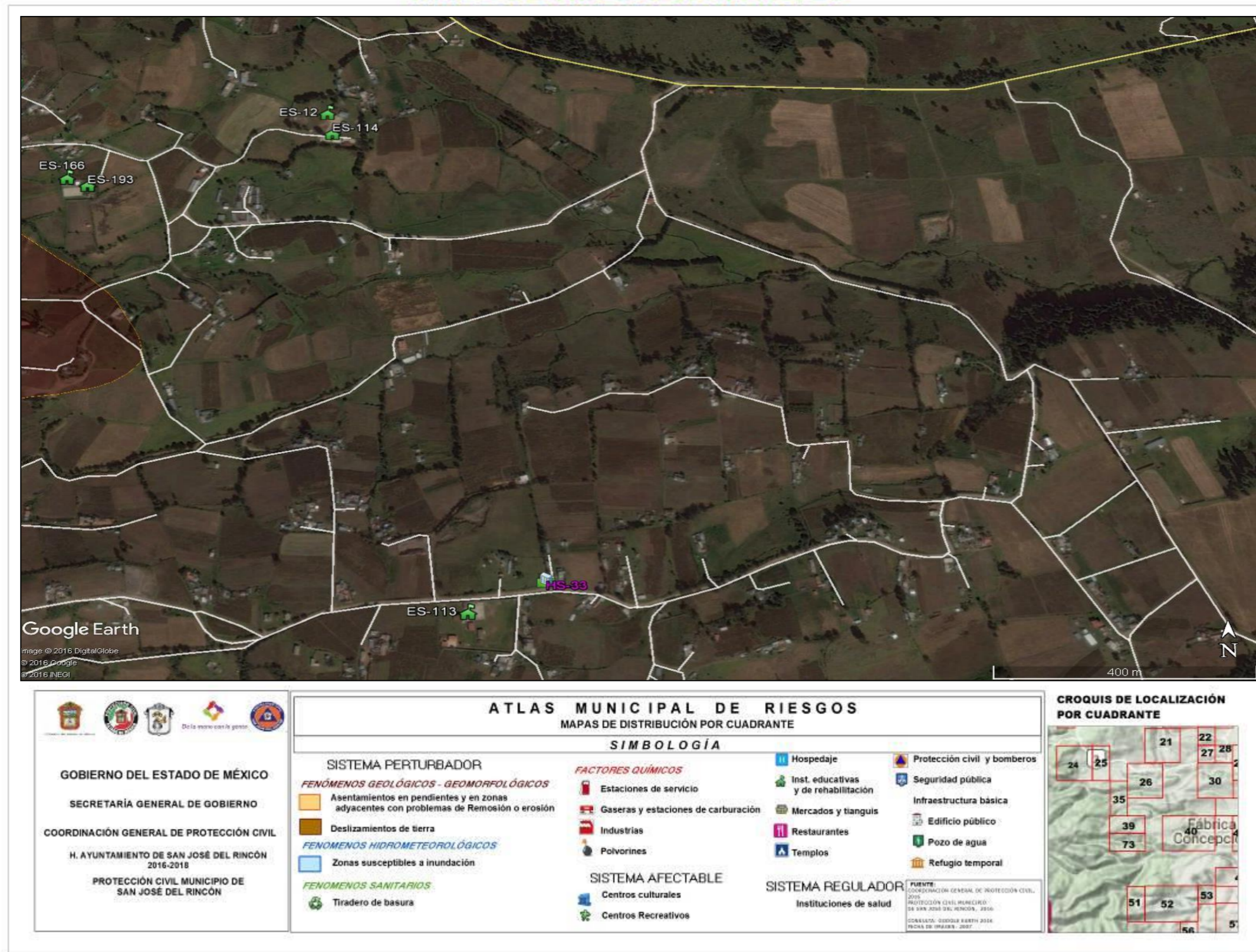
MAPA DE REFERENCIA No. 24



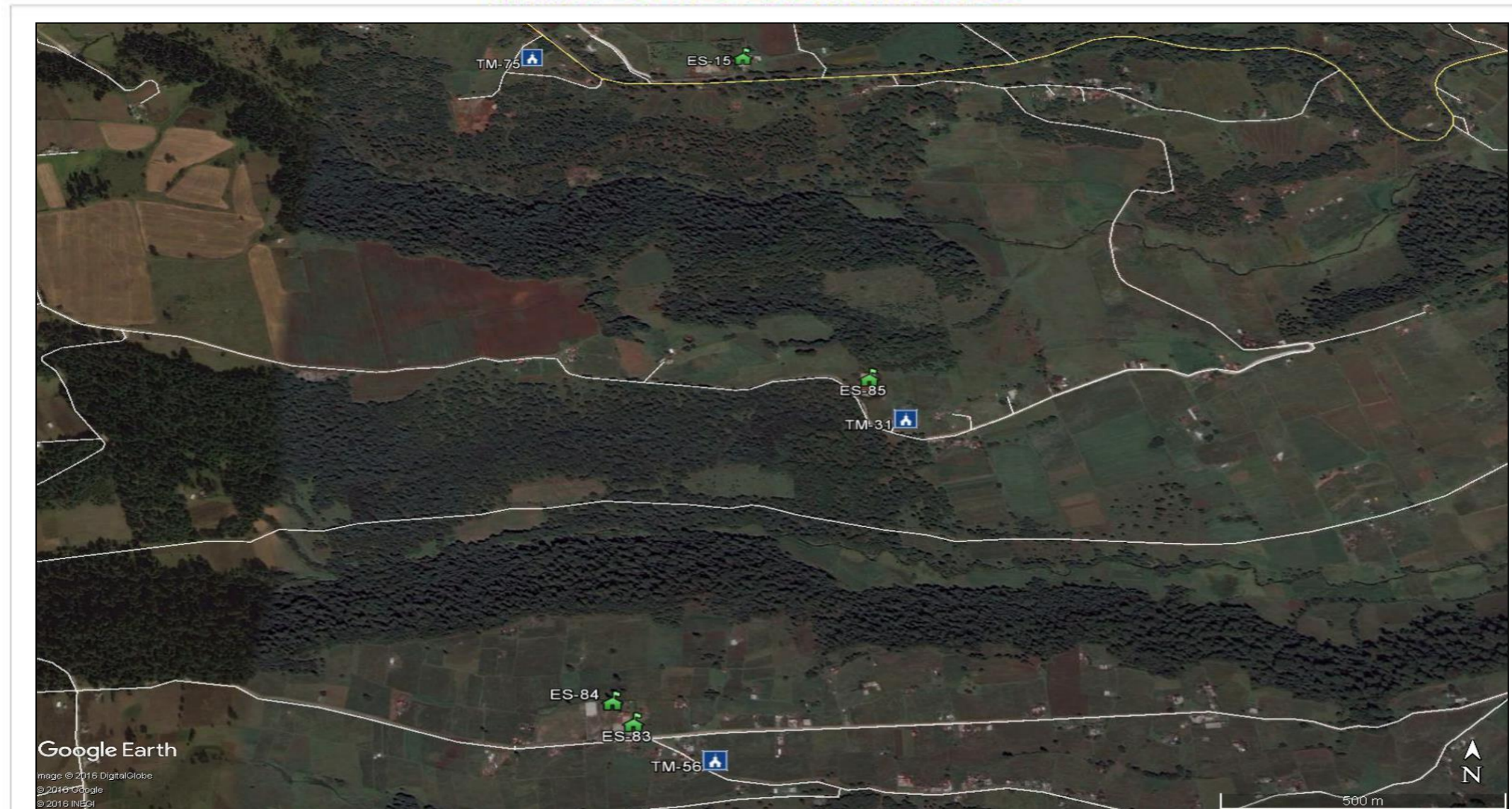
Google Earth
 Image © 2016 DigitalGlobe
 © 2016 Google
 © 2016 INEGI

<p>GOBIERNO DEL ESTADO DE MÉXICO SECRETARÍA GENERAL DE GOBIERNO COORDINACIÓN GENERAL DE PROTECCIÓN CIVIL H. AYUNTAMIENTO DE SAN JOSÉ DEL RINCÓN 2016-2018 PROTECCIÓN CIVIL MUNICIPIO DE SAN JOSÉ DEL RINCÓN</p>	<p>ATLAS MUNICIPAL DE RIESGOS MAPAS DE DISTRIBUCIÓN POR CUADRANTE</p>			<p>CROQUIS DE LOCALIZACIÓN POR CUADRANTE</p>		
	<p>SIMBOLOGÍA</p> <table border="0"> <tr> <td> <p>SISTEMA PERTURBADOR</p> <p><i>FENÓMENOS GEOLÓGICOS - GEOMORFOLÓGICOS</i></p> <ul style="list-style-type: none"> Asentamientos en pendientes y en zonas adyacentes con problemas de Remoción o erosión Deslizamientos de tierra <p><i>FENÓMENOS HIDROMETEOROLÓGICOS</i></p> <ul style="list-style-type: none"> Zonas susceptibles a inundación <p><i>FENÓMENOS SANITARIOS</i></p> <ul style="list-style-type: none"> Tiradero de basura </td> <td> <p><i>FACTORES QUÍMICOS</i></p> <ul style="list-style-type: none"> Estaciones de servicio Gaseras y estaciones de carburación Industrias Polvorines <p>SISTEMA AFECTABLE</p> <ul style="list-style-type: none"> Centros culturales Centros Recreativos </td> <td> <ul style="list-style-type: none"> Hospedaje Inst. educativas y de rehabilitación Mercados y tianguis Restaurantes Templos <p>SISTEMA REGULADOR</p> <ul style="list-style-type: none"> Instituciones de salud </td> <td> <ul style="list-style-type: none"> Protección civil y bomberos Seguridad pública Infraestructura básica Edificio público Pozo de agua Refugio temporal <p><small>FUENTE: COORDINACIÓN GENERAL DE PROTECCIÓN CIVIL, 2016; PROTECCIÓN CIVIL MUNICIPIO DE SAN JOSÉ DEL RINCÓN, 2018; CONSULTA: GOOGLE EARTH 2016; HECHA DE IMAGEN: 2007.</small></p> </td> </tr> </table>				<p>SISTEMA PERTURBADOR</p> <p><i>FENÓMENOS GEOLÓGICOS - GEOMORFOLÓGICOS</i></p> <ul style="list-style-type: none"> Asentamientos en pendientes y en zonas adyacentes con problemas de Remoción o erosión Deslizamientos de tierra <p><i>FENÓMENOS HIDROMETEOROLÓGICOS</i></p> <ul style="list-style-type: none"> Zonas susceptibles a inundación <p><i>FENÓMENOS SANITARIOS</i></p> <ul style="list-style-type: none"> Tiradero de basura 	<p><i>FACTORES QUÍMICOS</i></p> <ul style="list-style-type: none"> Estaciones de servicio Gaseras y estaciones de carburación Industrias Polvorines <p>SISTEMA AFECTABLE</p> <ul style="list-style-type: none"> Centros culturales Centros Recreativos
<p>SISTEMA PERTURBADOR</p> <p><i>FENÓMENOS GEOLÓGICOS - GEOMORFOLÓGICOS</i></p> <ul style="list-style-type: none"> Asentamientos en pendientes y en zonas adyacentes con problemas de Remoción o erosión Deslizamientos de tierra <p><i>FENÓMENOS HIDROMETEOROLÓGICOS</i></p> <ul style="list-style-type: none"> Zonas susceptibles a inundación <p><i>FENÓMENOS SANITARIOS</i></p> <ul style="list-style-type: none"> Tiradero de basura 	<p><i>FACTORES QUÍMICOS</i></p> <ul style="list-style-type: none"> Estaciones de servicio Gaseras y estaciones de carburación Industrias Polvorines <p>SISTEMA AFECTABLE</p> <ul style="list-style-type: none"> Centros culturales Centros Recreativos 	<ul style="list-style-type: none"> Hospedaje Inst. educativas y de rehabilitación Mercados y tianguis Restaurantes Templos <p>SISTEMA REGULADOR</p> <ul style="list-style-type: none"> Instituciones de salud 	<ul style="list-style-type: none"> Protección civil y bomberos Seguridad pública Infraestructura básica Edificio público Pozo de agua Refugio temporal <p><small>FUENTE: COORDINACIÓN GENERAL DE PROTECCIÓN CIVIL, 2016; PROTECCIÓN CIVIL MUNICIPIO DE SAN JOSÉ DEL RINCÓN, 2018; CONSULTA: GOOGLE EARTH 2016; HECHA DE IMAGEN: 2007.</small></p>			

MAPA DE REFERENCIA No. 25



MAPA DE REFERENCIA No. 26




Google Earth

Image © 2016 DigitalGlobe
 © 2016 Google
 © 2016 INEGI

<p>GOBIERNO DEL ESTADO DE MÉXICO SECRETARÍA GENERAL DE GOBIERNO COORDINACIÓN GENERAL DE PROTECCIÓN CIVIL H. AYUNTAMIENTO DE SAN JOSÉ DEL RINCÓN 2016-2018 PROTECCIÓN CIVIL MUNICIPIO DE SAN JOSÉ DEL RINCÓN</p>	ATLAS MUNICIPAL DE RIESGOS MAPAS DE DISTRIBUCIÓN POR CUADRANTE			CROQUIS DE LOCALIZACIÓN POR CUADRANTE
	SIMBOLOGÍA			
SISTEMA PERTURBADOR FENÓMENOS GEOLÓGICOS - GEOMORFOLÓGICOS Asentamientos en pendientes y en zonas adyacentes con problemas de Remoción o erosión Deslizamientos de tierra FENÓMENOS HIDROMETEOROLÓGICOS Zonas susceptibles a inundación FENÓMENOS SANITARIOS Tiradero de basura	FACTORES QUÍMICOS Estaciones de servicio Gaseras y estaciones de carburación Industrias Polvorines	SISTEMA AFECTABLE Centros culturales Centros Recreativos	SISTEMA REGULADOR Hospedaje Inst. educativas y de rehabilitación Mercados y tianguis Restaurantes Templos Instituciones de salud	
			Protección civil y bomberos Seguridad pública Infraestructura básica Edificio público Pozo de agua Refugio temporal	

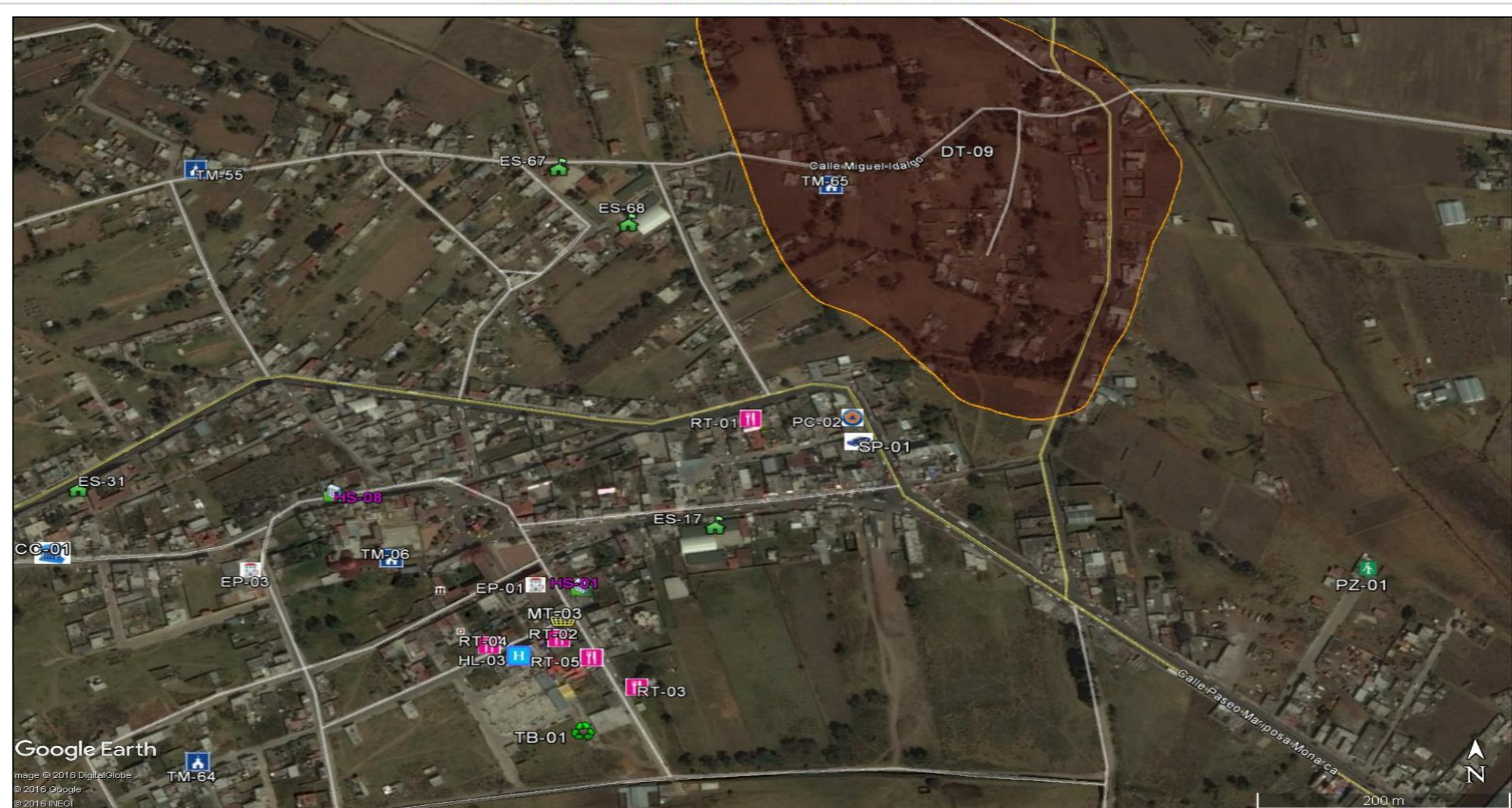
MAPA DE REFERENCIA No. 27



Google Earth
 Image © 2016 DigitalGlobe
 © 2016 Google
 © 2016 INEGI

ATLAS MUNICIPAL DE RIESGOS				
MAPAS DE DISTRIBUCIÓN POR CUADRANTE				
SIMBOLOGÍA				
<p>GOBIERNO DEL ESTADO DE MÉXICO</p> <p>SECRETARÍA GENERAL DE GOBIERNO</p> <p>COORDINACIÓN GENERAL DE PROTECCIÓN CIVIL</p> <p>H. AYUNTAMIENTO DE SAN JOSÉ DEL RINCÓN 2016-2018</p> <p>PROTECCIÓN CIVIL MUNICIPIO DE SAN JOSÉ DEL RINCÓN</p>	<p>SISTEMA PERTURBADOR</p> <p><i>FENÓMENOS GEOLÓGICOS - GEOMORFOLÓGICOS</i></p> <ul style="list-style-type: none"> Asentamientos en pendientes y en zonas adyacentes con problemas de Remoción o erosión Deslizamientos de tierra <p><i>FENÓMENOS HIDROMETEOROLÓGICOS</i></p> <ul style="list-style-type: none"> Zonas susceptibles a inundación <p><i>FENÓMENOS SANITARIOS</i></p> <ul style="list-style-type: none"> Tiradero de basura 	<p><i>FACTORES QUÍMICOS</i></p> <ul style="list-style-type: none"> Estaciones de servicio Gaseras y estaciones de carburación Industrias Polvorines <p>SISTEMA AFECTABLE</p> <ul style="list-style-type: none"> Centros culturales Centros Recreativos 	<ul style="list-style-type: none"> Hospedaje Inst. educativas y de rehabilitación Mercados y tianguis Restaurantes Templos <p>SISTEMA REGULADOR</p> <ul style="list-style-type: none"> Instituciones de salud 	
		<ul style="list-style-type: none"> Protección civil y bomberos Seguridad pública Infraestructura básica Edificio público Pozo de agua Refugio temporal 		
				<p>CROQUIS DE LOCALIZACIÓN POR CUADRANTE</p>

MAPA DE REFERENCIA No. 28



<p>GOBIERNO DEL ESTADO DE MÉXICO SECRETARÍA GENERAL DE GOBIERNO COORDINACIÓN GENERAL DE PROTECCIÓN CIVIL H. AYUNTAMIENTO DE SAN JOSÉ DEL RINCÓN 2016-2018 PROTECCIÓN CIVIL MUNICIPIO DE SAN JOSÉ DEL RINCÓN</p>	<p>ATLAS MUNICIPAL DE RIESGOS MAPAS DE DISTRIBUCIÓN POR CUADRANTE</p> <p>SIMBOLOGÍA</p> <table border="0"> <tr> <td data-bbox="1041 1512 1445 1774"> <p>SISTEMA PERTURBADOR</p> <p><i>FENÓMENOS GEOLÓGICOS - GEOMORFOLÓGICOS</i></p> <ul style="list-style-type: none"> Asentamientos en pendientes y en zonas adyacentes con problemas de Remoción o erosión Deslizamientos de tierra <p><i>FENÓMENOS HIDROMETEOROLÓGICOS</i></p> <ul style="list-style-type: none"> Zonas susceptibles a inundación <p><i>FENÓMENOS SANITARIOS</i></p> <ul style="list-style-type: none"> Tiradero de basura </td> <td data-bbox="1476 1512 1787 1774"> <p><i>FACTORES QUÍMICOS</i></p> <ul style="list-style-type: none"> Estaciones de servicio Gaseras y estaciones de carburación Industrias Polvorines <p>SISTEMA AFECTABLE</p> <ul style="list-style-type: none"> Centros culturales Centros Recreativos </td> <td data-bbox="1818 1512 2206 1774"> <ul style="list-style-type: none"> Hospedaje Inst. educativas y de rehabilitación Mercados y tianguis Restaurantes Templos <p>SISTEMA REGULADOR</p> <ul style="list-style-type: none"> Instituciones de salud </td> <td data-bbox="2004 1512 2206 1774"> <ul style="list-style-type: none"> Protección civil y bomberos Seguridad pública Infraestructura básica Edificio público Pozo de agua Refugio temporal </td> </tr> </table> <p><small>FUENTE: COORDINACIÓN GENERAL DE PROTECCIÓN CIVIL, 2016 PROTECCIÓN CIVIL MUNICIPIO DE SAN JOSÉ DEL RINCÓN, 2016 CONSULTA: 00000.E ENOTR 2016 PEDAJO DE MANZANA - 2007</small></p>	<p>SISTEMA PERTURBADOR</p> <p><i>FENÓMENOS GEOLÓGICOS - GEOMORFOLÓGICOS</i></p> <ul style="list-style-type: none"> Asentamientos en pendientes y en zonas adyacentes con problemas de Remoción o erosión Deslizamientos de tierra <p><i>FENÓMENOS HIDROMETEOROLÓGICOS</i></p> <ul style="list-style-type: none"> Zonas susceptibles a inundación <p><i>FENÓMENOS SANITARIOS</i></p> <ul style="list-style-type: none"> Tiradero de basura 	<p><i>FACTORES QUÍMICOS</i></p> <ul style="list-style-type: none"> Estaciones de servicio Gaseras y estaciones de carburación Industrias Polvorines <p>SISTEMA AFECTABLE</p> <ul style="list-style-type: none"> Centros culturales Centros Recreativos 	<ul style="list-style-type: none"> Hospedaje Inst. educativas y de rehabilitación Mercados y tianguis Restaurantes Templos <p>SISTEMA REGULADOR</p> <ul style="list-style-type: none"> Instituciones de salud 	<ul style="list-style-type: none"> Protección civil y bomberos Seguridad pública Infraestructura básica Edificio público Pozo de agua Refugio temporal 	<p>CROQUIS DE LOCALIZACIÓN POR CUADRANTE</p>
<p>SISTEMA PERTURBADOR</p> <p><i>FENÓMENOS GEOLÓGICOS - GEOMORFOLÓGICOS</i></p> <ul style="list-style-type: none"> Asentamientos en pendientes y en zonas adyacentes con problemas de Remoción o erosión Deslizamientos de tierra <p><i>FENÓMENOS HIDROMETEOROLÓGICOS</i></p> <ul style="list-style-type: none"> Zonas susceptibles a inundación <p><i>FENÓMENOS SANITARIOS</i></p> <ul style="list-style-type: none"> Tiradero de basura 	<p><i>FACTORES QUÍMICOS</i></p> <ul style="list-style-type: none"> Estaciones de servicio Gaseras y estaciones de carburación Industrias Polvorines <p>SISTEMA AFECTABLE</p> <ul style="list-style-type: none"> Centros culturales Centros Recreativos 	<ul style="list-style-type: none"> Hospedaje Inst. educativas y de rehabilitación Mercados y tianguis Restaurantes Templos <p>SISTEMA REGULADOR</p> <ul style="list-style-type: none"> Instituciones de salud 	<ul style="list-style-type: none"> Protección civil y bomberos Seguridad pública Infraestructura básica Edificio público Pozo de agua Refugio temporal 			

MAPA DE REFERENCIA No. 29



Google Earth

Image © 2016 DigitalGlobe
 © 2016 Google
 © 2016 INEGI

<p>GOBIERNO DEL ESTADO DE MÉXICO SECRETARÍA GENERAL DE GOBIERNO COORDINACIÓN GENERAL DE PROTECCIÓN CIVIL H. AYUNTAMIENTO DE SAN JOSÉ DEL RINCÓN 2016-2018 PROTECCIÓN CIVIL MUNICIPIO DE SAN JOSÉ DEL RINCÓN</p>	ATLAS MUNICIPAL DE RIESGOS MAPAS DE DISTRIBUCIÓN POR CUADRANTE SIMBOLOGÍA		CROQUIS DE LOCALIZACIÓN POR CUADRANTE
	SISTEMA PERTURBADOR <i>FENÓMENOS GEOLÓGICOS - GEOMORFOLÓGICOS</i> Asentamientos en pendientes y en zonas adyacentes con problemas de Remoción o erosión Deslizamientos de tierra <i>FENÓMENOS HIDROMETEOROLÓGICOS</i> Zonas susceptibles a inundación <i>FENÓMENOS SANITARIOS</i> Tiradero de basura	<i>FACTORES QUÍMICOS</i> Estaciones de servicio Gaseras y estaciones de carburación Industrias Polvorines	
	SISTEMA AFECTABLE Centros culturales Centros Recreativos	SISTEMA REGULADOR Instituciones de salud	FUENTE: COORDINACIÓN GENERAL DE PROTECCIÓN CIVIL, 2016 PROTECCIÓN CIVIL MUNICIPIO DE SAN JOSÉ DEL RINCÓN, 2016 CONSULTA: 0000, E. ENOY, 2016 PEDAJO DE TLAZAZA, 2007

MAPA DE REFERENCIA No. 30



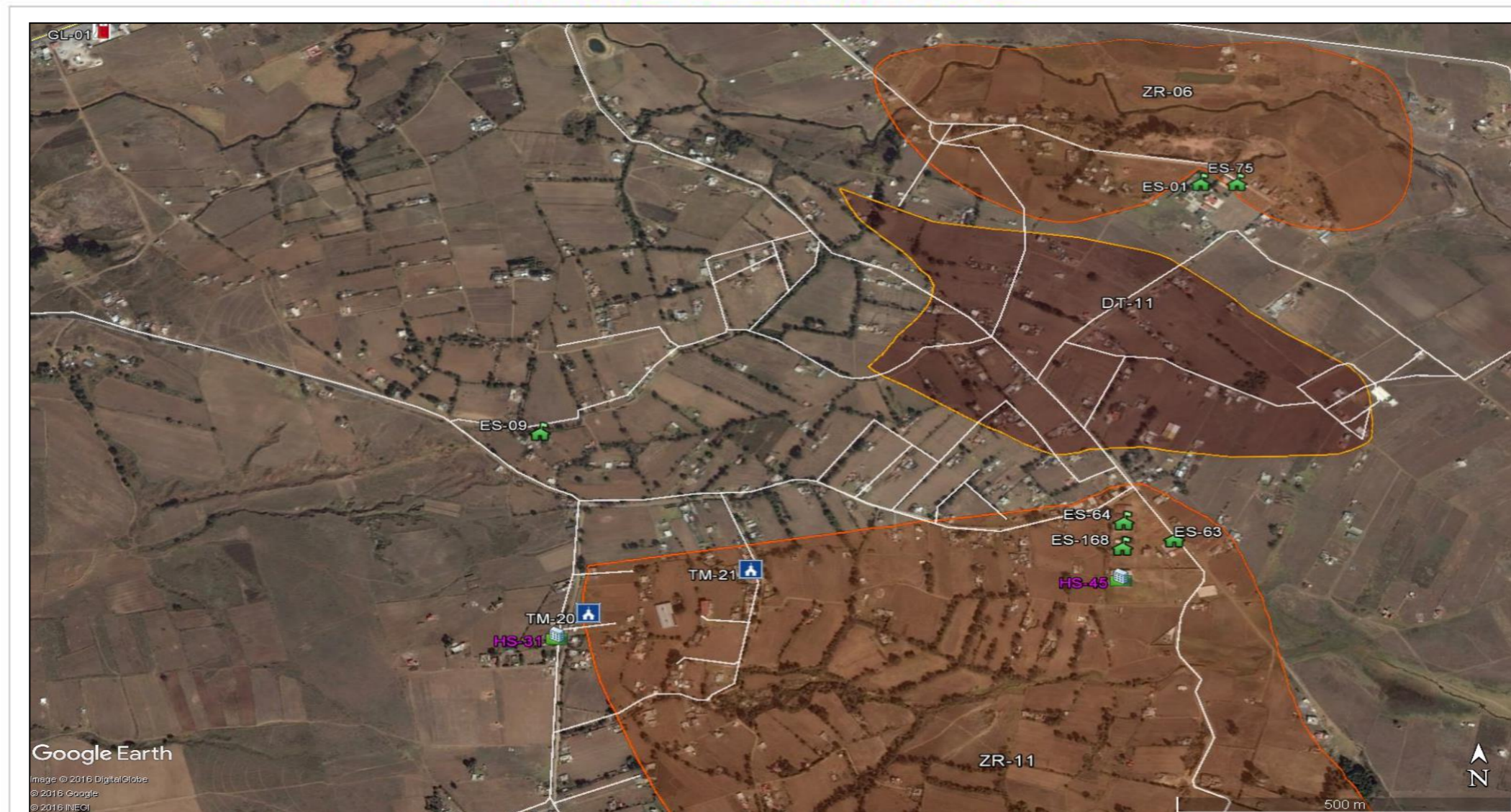
<p>GOBIERNO DEL ESTADO DE MÉXICO SECRETARÍA GENERAL DE GOBIERNO COORDINACIÓN GENERAL DE PROTECCIÓN CIVIL H. AYUNTAMIENTO DE SAN JOSÉ DEL RINCÓN 2016-2018 PROTECCIÓN CIVIL MUNICIPIO DE SAN JOSÉ DEL RINCÓN</p>	<p>ATLAS MUNICIPAL DE RIESGOS MAPAS DE DISTRIBUCIÓN POR CUADRANTE</p>			<p>CROQUIS DE LOCALIZACIÓN POR CUADRANTE</p>		
	<p>SIMBOLOGÍA</p> <table border="0"> <tr> <td> <p>SISTEMA PERTURBADOR</p> <p><i>FENÓMENOS GEOLÓGICOS - GEOMORFOLÓGICOS</i></p> <ul style="list-style-type: none"> Asentamientos en pendientes y en zonas adyacentes con problemas de Remoción o erosión Deslizamientos de tierra <p><i>FENÓMENOS HIDROMETEOROLÓGICOS</i></p> <ul style="list-style-type: none"> Zonas susceptibles a inundación <p><i>FENÓMENOS SANITARIOS</i></p> <ul style="list-style-type: none"> Tiradero de basura </td> <td> <p><i>FACTORES QUÍMICOS</i></p> <ul style="list-style-type: none"> Estaciones de servicio Gaseras y estaciones de carburación Industrias Polvorines <p>SISTEMA AFECTABLE</p> <ul style="list-style-type: none"> Centros culturales Centros Recreativos </td> <td> <ul style="list-style-type: none"> Hospedaje Inst. educativas y de rehabilitación Mercados y tianguis Restaurantes Templos <p>SISTEMA REGULADOR</p> <p>Instituciones de salud</p> </td> <td> <ul style="list-style-type: none"> Protección civil y bomberos Seguridad pública Infraestructura básica Edificio público Pozo de agua Refugio temporal </td> </tr> </table>				<p>SISTEMA PERTURBADOR</p> <p><i>FENÓMENOS GEOLÓGICOS - GEOMORFOLÓGICOS</i></p> <ul style="list-style-type: none"> Asentamientos en pendientes y en zonas adyacentes con problemas de Remoción o erosión Deslizamientos de tierra <p><i>FENÓMENOS HIDROMETEOROLÓGICOS</i></p> <ul style="list-style-type: none"> Zonas susceptibles a inundación <p><i>FENÓMENOS SANITARIOS</i></p> <ul style="list-style-type: none"> Tiradero de basura 	<p><i>FACTORES QUÍMICOS</i></p> <ul style="list-style-type: none"> Estaciones de servicio Gaseras y estaciones de carburación Industrias Polvorines <p>SISTEMA AFECTABLE</p> <ul style="list-style-type: none"> Centros culturales Centros Recreativos
<p>SISTEMA PERTURBADOR</p> <p><i>FENÓMENOS GEOLÓGICOS - GEOMORFOLÓGICOS</i></p> <ul style="list-style-type: none"> Asentamientos en pendientes y en zonas adyacentes con problemas de Remoción o erosión Deslizamientos de tierra <p><i>FENÓMENOS HIDROMETEOROLÓGICOS</i></p> <ul style="list-style-type: none"> Zonas susceptibles a inundación <p><i>FENÓMENOS SANITARIOS</i></p> <ul style="list-style-type: none"> Tiradero de basura 	<p><i>FACTORES QUÍMICOS</i></p> <ul style="list-style-type: none"> Estaciones de servicio Gaseras y estaciones de carburación Industrias Polvorines <p>SISTEMA AFECTABLE</p> <ul style="list-style-type: none"> Centros culturales Centros Recreativos 	<ul style="list-style-type: none"> Hospedaje Inst. educativas y de rehabilitación Mercados y tianguis Restaurantes Templos <p>SISTEMA REGULADOR</p> <p>Instituciones de salud</p>	<ul style="list-style-type: none"> Protección civil y bomberos Seguridad pública Infraestructura básica Edificio público Pozo de agua Refugio temporal 			

MAPA DE REFERENCIA No. 31



<p>GOBIERNO DEL ESTADO DE MÉXICO SECRETARÍA GENERAL DE GOBIERNO COORDINACIÓN GENERAL DE PROTECCIÓN CIVIL H. AYUNTAMIENTO DE SAN JOSÉ DEL RINCÓN 2016-2018 PROTECCIÓN CIVIL MUNICIPIO DE SAN JOSÉ DEL RINCÓN</p>	<p>ATLAS MUNICIPAL DE RIESGOS MAPAS DE DISTRIBUCIÓN POR CUADRANTE</p>			<p>CROQUIS DE LOCALIZACIÓN POR CUADRANTE</p>		
	<p>SIMBOLOGÍA</p> <table border="0"> <tr> <td> <p>SISTEMA PERTURBADOR</p> <p><i>FENÓMENOS GEOLÓGICOS - GEOMORFOLÓGICOS</i></p> <ul style="list-style-type: none"> Asentamientos en pendientes y en zonas adyacentes con problemas de Remoción o erosión Deslizamientos de tierra <p><i>FENÓMENOS HIDROMETEOROLÓGICOS</i></p> <ul style="list-style-type: none"> Zonas susceptibles a inundación <p><i>FENÓMENOS SANITARIOS</i></p> <ul style="list-style-type: none"> Tiradero de basura </td> <td> <p><i>FACTORES QUÍMICOS</i></p> <ul style="list-style-type: none"> Estaciones de servicio Gaseras y estaciones de carburación Industrias Polvorines <p>SISTEMA AFECTABLE</p> <ul style="list-style-type: none"> Centros culturales Centros Recreativos </td> <td> <ul style="list-style-type: none"> Hospedaje Inst. educativas y de rehabilitación Mercados y tianguis Restaurantes Templos <p>SISTEMA REGULADOR</p> <ul style="list-style-type: none"> Instituciones de salud </td> <td> <ul style="list-style-type: none"> Protección civil y bomberos Seguridad pública Infraestructura básica Edificio público Pozo de agua Refugio temporal </td> </tr> </table>				<p>SISTEMA PERTURBADOR</p> <p><i>FENÓMENOS GEOLÓGICOS - GEOMORFOLÓGICOS</i></p> <ul style="list-style-type: none"> Asentamientos en pendientes y en zonas adyacentes con problemas de Remoción o erosión Deslizamientos de tierra <p><i>FENÓMENOS HIDROMETEOROLÓGICOS</i></p> <ul style="list-style-type: none"> Zonas susceptibles a inundación <p><i>FENÓMENOS SANITARIOS</i></p> <ul style="list-style-type: none"> Tiradero de basura 	<p><i>FACTORES QUÍMICOS</i></p> <ul style="list-style-type: none"> Estaciones de servicio Gaseras y estaciones de carburación Industrias Polvorines <p>SISTEMA AFECTABLE</p> <ul style="list-style-type: none"> Centros culturales Centros Recreativos
<p>SISTEMA PERTURBADOR</p> <p><i>FENÓMENOS GEOLÓGICOS - GEOMORFOLÓGICOS</i></p> <ul style="list-style-type: none"> Asentamientos en pendientes y en zonas adyacentes con problemas de Remoción o erosión Deslizamientos de tierra <p><i>FENÓMENOS HIDROMETEOROLÓGICOS</i></p> <ul style="list-style-type: none"> Zonas susceptibles a inundación <p><i>FENÓMENOS SANITARIOS</i></p> <ul style="list-style-type: none"> Tiradero de basura 	<p><i>FACTORES QUÍMICOS</i></p> <ul style="list-style-type: none"> Estaciones de servicio Gaseras y estaciones de carburación Industrias Polvorines <p>SISTEMA AFECTABLE</p> <ul style="list-style-type: none"> Centros culturales Centros Recreativos 	<ul style="list-style-type: none"> Hospedaje Inst. educativas y de rehabilitación Mercados y tianguis Restaurantes Templos <p>SISTEMA REGULADOR</p> <ul style="list-style-type: none"> Instituciones de salud 	<ul style="list-style-type: none"> Protección civil y bomberos Seguridad pública Infraestructura básica Edificio público Pozo de agua Refugio temporal 			

MAPA DE REFERENCIA No. 32



<p>GOBIERNO DEL ESTADO DE MÉXICO SECRETARÍA GENERAL DE GOBIERNO COORDINACIÓN GENERAL DE PROTECCIÓN CIVIL H. AYUNTAMIENTO DE SAN JOSÉ DEL RINCÓN 2016-2018 PROTECCIÓN CIVIL MUNICIPIO DE SAN JOSÉ DEL RINCÓN</p>	<p>ATLAS MUNICIPAL DE RIESGOS MAPAS DE DISTRIBUCIÓN POR CUADRANTE</p> <p>SIMBOLOGÍA</p>			<p>CROQUIS DE LOCALIZACIÓN POR CUADRANTE</p>
	<p>SISTEMA PERTURBADOR</p> <p><i>FENÓMENOS GEOLÓGICOS - GEOMORFOLÓGICOS</i></p> <ul style="list-style-type: none"> Asentamientos en pendientes y en zonas adyacentes con problemas de Remoción o erosión Deslizamientos de tierra <p><i>FENÓMENOS HIDROMETEOROLÓGICOS</i></p> <ul style="list-style-type: none"> Zonas susceptibles a inundación <p><i>FENÓMENOS SANITARIOS</i></p> <ul style="list-style-type: none"> Tiradero de basura 	<p><i>FACTORES QUÍMICOS</i></p> <ul style="list-style-type: none"> Estaciones de servicio Gaseras y estaciones de carburación Industrias Polvorines <p>SISTEMA AFECTABLE</p> <ul style="list-style-type: none"> Centros culturales Centros Recreativos 	<p>SISTEMA REGULADOR</p> <ul style="list-style-type: none"> Instituciones de salud 	

MAPA DE REFERENCIA No. 33




Google Earth

Image © 2016 DigitalGlobe
 © 2016 Google
 © 2016 INEGI

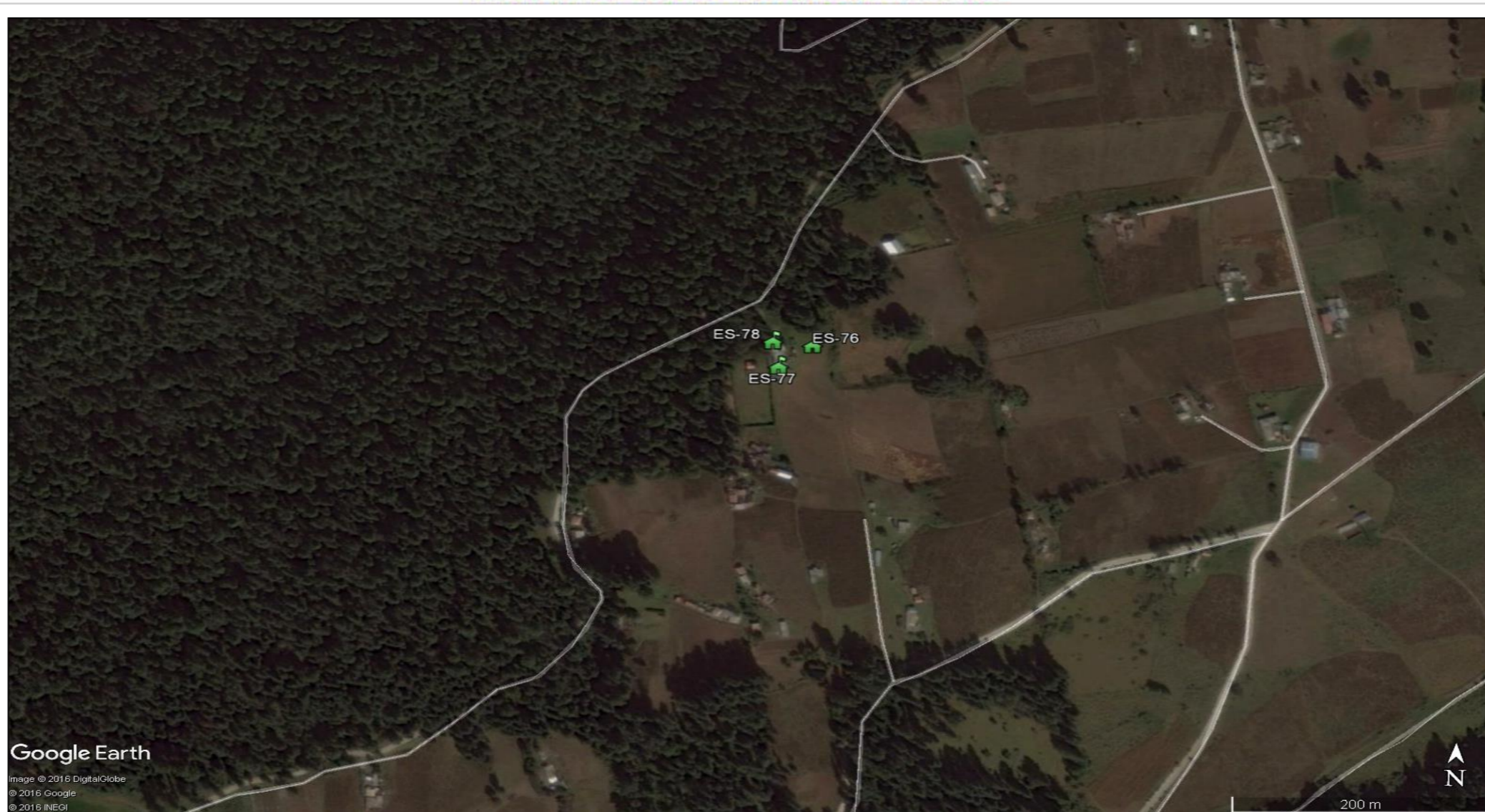
<p>GOBIERNO DEL ESTADO DE MÉXICO SECRETARÍA GENERAL DE GOBIERNO COORDINACIÓN GENERAL DE PROTECCIÓN CIVIL H. AYUNTAMIENTO DE SAN JOSÉ DEL RINCÓN 2016-2018 PROTECCIÓN CIVIL MUNICIPIO DE SAN JOSÉ DEL RINCÓN</p>	<p>ATLAS MUNICIPAL DE RIESGOS MAPAS DE DISTRIBUCIÓN POR CUADRANTE SIMBOLOGÍA</p>			<p>CROQUIS DE LOCALIZACIÓN POR CUADRANTE</p>
	<p>SISTEMA PERTURBADOR</p> <p><i>FENÓMENOS GEOLÓGICOS - GEOMORFOLÓGICOS</i></p> <ul style="list-style-type: none"> Asentamientos en pendientes y en zonas adyacentes con problemas de Remoción o erosión Deslizamientos de tierra <p><i>FENÓMENOS HIDROMETEOROLÓGICOS</i></p> <ul style="list-style-type: none"> Zonas susceptibles a inundación <p><i>FENÓMENOS SANITARIOS</i></p> <ul style="list-style-type: none"> Tiradero de basura 	<p><i>FACTORES QUÍMICOS</i></p> <ul style="list-style-type: none"> Estaciones de servicio Gaseras y estaciones de carburación Industrias Polvorines <p>SISTEMA AFECTABLE</p> <ul style="list-style-type: none"> Centros culturales Centros Recreativos 	<ul style="list-style-type: none"> Hospedaje Inst. educativas y de rehabilitación Mercados y tianguis Restaurantes Templos <p>SISTEMA REGULADOR</p> <ul style="list-style-type: none"> Instituciones de salud 	

MAPA DE REFERENCIA No. 34



<p>GOBIERNO DEL ESTADO DE MÉXICO SECRETARÍA GENERAL DE GOBIERNO COORDINACIÓN GENERAL DE PROTECCIÓN CIVIL H. AYUNTAMIENTO DE SAN JOSÉ DEL RINCÓN 2016-2018 PROTECCIÓN CIVIL MUNICIPIO DE SAN JOSÉ DEL RINCÓN</p>	<p>ATLAS MUNICIPAL DE RIESGOS MAPAS DE DISTRIBUCIÓN POR CUADRANTE</p>			<p>CROQUIS DE LOCALIZACIÓN POR CUADRANTE</p>		
	<p>SIMBOLOGÍA</p> <table border="0"> <tr> <td> <p>SISTEMA PERTURBADOR</p> <p><i>FENÓMENOS GEOLÓGICOS - GEOMORFOLÓGICOS</i></p> <ul style="list-style-type: none"> Asentamientos en pendientes y en zonas adyacentes con problemas de Remoción o erosión Deslizamientos de tierra <p><i>FENÓMENOS HIDROMETEOROLÓGICOS</i></p> <ul style="list-style-type: none"> Zonas susceptibles a inundación <p><i>FENÓMENOS SANITARIOS</i></p> <ul style="list-style-type: none"> Tiradero de basura </td> <td> <p><i>FACTORES QUÍMICOS</i></p> <ul style="list-style-type: none"> Estaciones de servicio Gaseras y estaciones de carburación Industrias Polvorines <p>SISTEMA AFECTABLE</p> <ul style="list-style-type: none"> Centros culturales Centros Recreativos </td> <td> <p>SISTEMA REGULADOR</p> <ul style="list-style-type: none"> Hospedaje Inst. educativas y de rehabilitación Mercados y tianguis Restaurantes Templos Instituciones de salud </td> <td> <p>SISTEMA REGULADOR</p> <ul style="list-style-type: none"> Protección civil y bomberos Seguridad pública Infraestructura básica Edificio público Pozo de agua Refugio temporal </td> </tr> </table>				<p>SISTEMA PERTURBADOR</p> <p><i>FENÓMENOS GEOLÓGICOS - GEOMORFOLÓGICOS</i></p> <ul style="list-style-type: none"> Asentamientos en pendientes y en zonas adyacentes con problemas de Remoción o erosión Deslizamientos de tierra <p><i>FENÓMENOS HIDROMETEOROLÓGICOS</i></p> <ul style="list-style-type: none"> Zonas susceptibles a inundación <p><i>FENÓMENOS SANITARIOS</i></p> <ul style="list-style-type: none"> Tiradero de basura 	<p><i>FACTORES QUÍMICOS</i></p> <ul style="list-style-type: none"> Estaciones de servicio Gaseras y estaciones de carburación Industrias Polvorines <p>SISTEMA AFECTABLE</p> <ul style="list-style-type: none"> Centros culturales Centros Recreativos
<p>SISTEMA PERTURBADOR</p> <p><i>FENÓMENOS GEOLÓGICOS - GEOMORFOLÓGICOS</i></p> <ul style="list-style-type: none"> Asentamientos en pendientes y en zonas adyacentes con problemas de Remoción o erosión Deslizamientos de tierra <p><i>FENÓMENOS HIDROMETEOROLÓGICOS</i></p> <ul style="list-style-type: none"> Zonas susceptibles a inundación <p><i>FENÓMENOS SANITARIOS</i></p> <ul style="list-style-type: none"> Tiradero de basura 	<p><i>FACTORES QUÍMICOS</i></p> <ul style="list-style-type: none"> Estaciones de servicio Gaseras y estaciones de carburación Industrias Polvorines <p>SISTEMA AFECTABLE</p> <ul style="list-style-type: none"> Centros culturales Centros Recreativos 	<p>SISTEMA REGULADOR</p> <ul style="list-style-type: none"> Hospedaje Inst. educativas y de rehabilitación Mercados y tianguis Restaurantes Templos Instituciones de salud 	<p>SISTEMA REGULADOR</p> <ul style="list-style-type: none"> Protección civil y bomberos Seguridad pública Infraestructura básica Edificio público Pozo de agua Refugio temporal 			

MAPA DE REFERENCIA No. 35



Google Earth
 Image © 2016 DigitalGlobe
 © 2016 Google
 © 2016 INEGI

<p>GOBIERNO DEL ESTADO DE MÉXICO SECRETARÍA GENERAL DE GOBIERNO COORDINACIÓN GENERAL DE PROTECCIÓN CIVIL H. AYUNTAMIENTO DE SAN JOSÉ DEL RINCÓN 2016-2018 PROTECCIÓN CIVIL MUNICIPIO DE SAN JOSÉ DEL RINCÓN</p>	<p>ATLAS MUNICIPAL DE RIESGOS MAPAS DE DISTRIBUCIÓN POR CUADRANTE</p>			<p>CROQUIS DE LOCALIZACIÓN POR CUADRANTE</p>		
	<p>SIMBOLOGÍA</p> <table border="0"> <tr> <td> <p>SISTEMA PERTURBADOR</p> <p><i>FENÓMENOS GEOLÓGICOS - GEOMORFOLÓGICOS</i></p> <ul style="list-style-type: none"> Asentamientos en pendientes y en zonas adyacentes con problemas de Remoción o erosión Deslizamientos de tierra <p><i>FENÓMENOS HIDROMETEOROLÓGICOS</i></p> <ul style="list-style-type: none"> Zonas susceptibles a inundación <p><i>FENÓMENOS SANITARIOS</i></p> <ul style="list-style-type: none"> Tiradero de basura </td> <td> <p><i>FACTORES QUÍMICOS</i></p> <ul style="list-style-type: none"> Estaciones de servicio Gaseras y estaciones de carburación Industrias Polvorines <p>SISTEMA AFECTABLE</p> <ul style="list-style-type: none"> Centros culturales Centros Recreativos </td> <td> <p>SISTEMA REGULADOR</p> <p>Instituciones de salud</p> <ul style="list-style-type: none"> Hospedaje Inst. educativas y de rehabilitación Mercados y tianguis Restaurantes Templos </td> <td> <ul style="list-style-type: none"> Protección civil y bomberos Seguridad pública Infraestructura básica Edificio público Pozo de agua Refugio temporal </td> </tr> </table>				<p>SISTEMA PERTURBADOR</p> <p><i>FENÓMENOS GEOLÓGICOS - GEOMORFOLÓGICOS</i></p> <ul style="list-style-type: none"> Asentamientos en pendientes y en zonas adyacentes con problemas de Remoción o erosión Deslizamientos de tierra <p><i>FENÓMENOS HIDROMETEOROLÓGICOS</i></p> <ul style="list-style-type: none"> Zonas susceptibles a inundación <p><i>FENÓMENOS SANITARIOS</i></p> <ul style="list-style-type: none"> Tiradero de basura 	<p><i>FACTORES QUÍMICOS</i></p> <ul style="list-style-type: none"> Estaciones de servicio Gaseras y estaciones de carburación Industrias Polvorines <p>SISTEMA AFECTABLE</p> <ul style="list-style-type: none"> Centros culturales Centros Recreativos
<p>SISTEMA PERTURBADOR</p> <p><i>FENÓMENOS GEOLÓGICOS - GEOMORFOLÓGICOS</i></p> <ul style="list-style-type: none"> Asentamientos en pendientes y en zonas adyacentes con problemas de Remoción o erosión Deslizamientos de tierra <p><i>FENÓMENOS HIDROMETEOROLÓGICOS</i></p> <ul style="list-style-type: none"> Zonas susceptibles a inundación <p><i>FENÓMENOS SANITARIOS</i></p> <ul style="list-style-type: none"> Tiradero de basura 	<p><i>FACTORES QUÍMICOS</i></p> <ul style="list-style-type: none"> Estaciones de servicio Gaseras y estaciones de carburación Industrias Polvorines <p>SISTEMA AFECTABLE</p> <ul style="list-style-type: none"> Centros culturales Centros Recreativos 	<p>SISTEMA REGULADOR</p> <p>Instituciones de salud</p> <ul style="list-style-type: none"> Hospedaje Inst. educativas y de rehabilitación Mercados y tianguis Restaurantes Templos 	<ul style="list-style-type: none"> Protección civil y bomberos Seguridad pública Infraestructura básica Edificio público Pozo de agua Refugio temporal 			

MAPA DE REFERENCIA No. 36



MAPA DE REFERENCIA No. 37

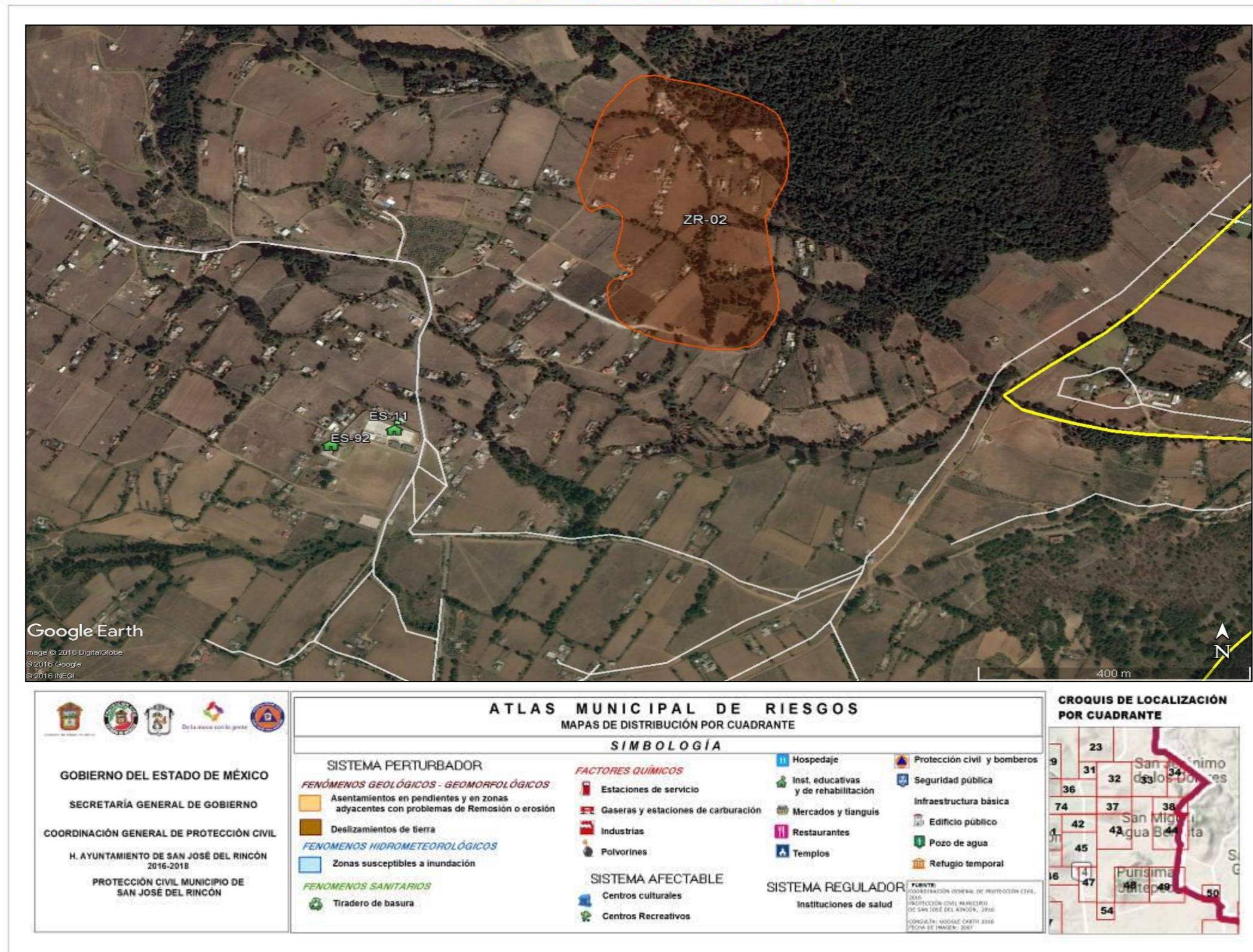


Google Earth

Image © 2016 DigitalGlobe
 © 2016 Google
 © 2016 INEGI

ATLAS MUNICIPAL DE RIESGOS				
MAPAS DE DISTRIBUCIÓN POR CUADRANTE				
SIMBOLOGÍA				
<p>GOBIERNO DEL ESTADO DE MÉXICO SECRETARÍA GENERAL DE GOBIERNO COORDINACIÓN GENERAL DE PROTECCIÓN CIVIL H. AYUNTAMIENTO DE SAN JOSÉ DEL RINCÓN 2016-2018 PROTECCIÓN CIVIL MUNICIPIO DE SAN JOSÉ DEL RINCÓN</p>	<p>SISTEMA PERTURBADOR</p> <p><i>FENÓMENOS GEOLÓGICOS - GEOMORFOLÓGICOS</i></p> <ul style="list-style-type: none"> Asentamientos en pendientes y en zonas adyacentes con problemas de Remoción o erosión Deslizamientos de tierra <p><i>FENÓMENOS HIDROMETEOROLÓGICOS</i></p> <ul style="list-style-type: none"> Zonas susceptibles a inundación <p><i>FENÓMENOS SANITARIOS</i></p> <ul style="list-style-type: none"> Tiradero de basura 	<p><i>FACTORES QUÍMICOS</i></p> <ul style="list-style-type: none"> Estaciones de servicio Gaseras y estaciones de carburación Industrias Polvorines <p>SISTEMA AFECTABLE</p> <ul style="list-style-type: none"> Centros culturales Centros Recreativos 	<ul style="list-style-type: none"> Hospedaje Inst. educativas y de rehabilitación Mercados y tianguis Restaurantes Templos <p>SISTEMA REGULADOR</p> <ul style="list-style-type: none"> Instituciones de salud 	
		<ul style="list-style-type: none"> Protección civil y bomberos Seguridad pública Infraestructura básica Edificio público Pozo de agua Refugio temporal 		
				<p>CROQUIS DE LOCALIZACIÓN POR CUADRANTE</p>
				<p><small>FUENTE: COORDINACIÓN GENERAL DE PROTECCIÓN CIVIL, 2016; PROTECCIÓN CIVIL MUNICIPIO DE SAN JOSÉ DEL RINCÓN, 2016; CONSULTA: GOOGLE EARTH 2016 (FECHA DE IMAGEN: 2017)</small></p>

MAPA DE REFERENCIA No. 38

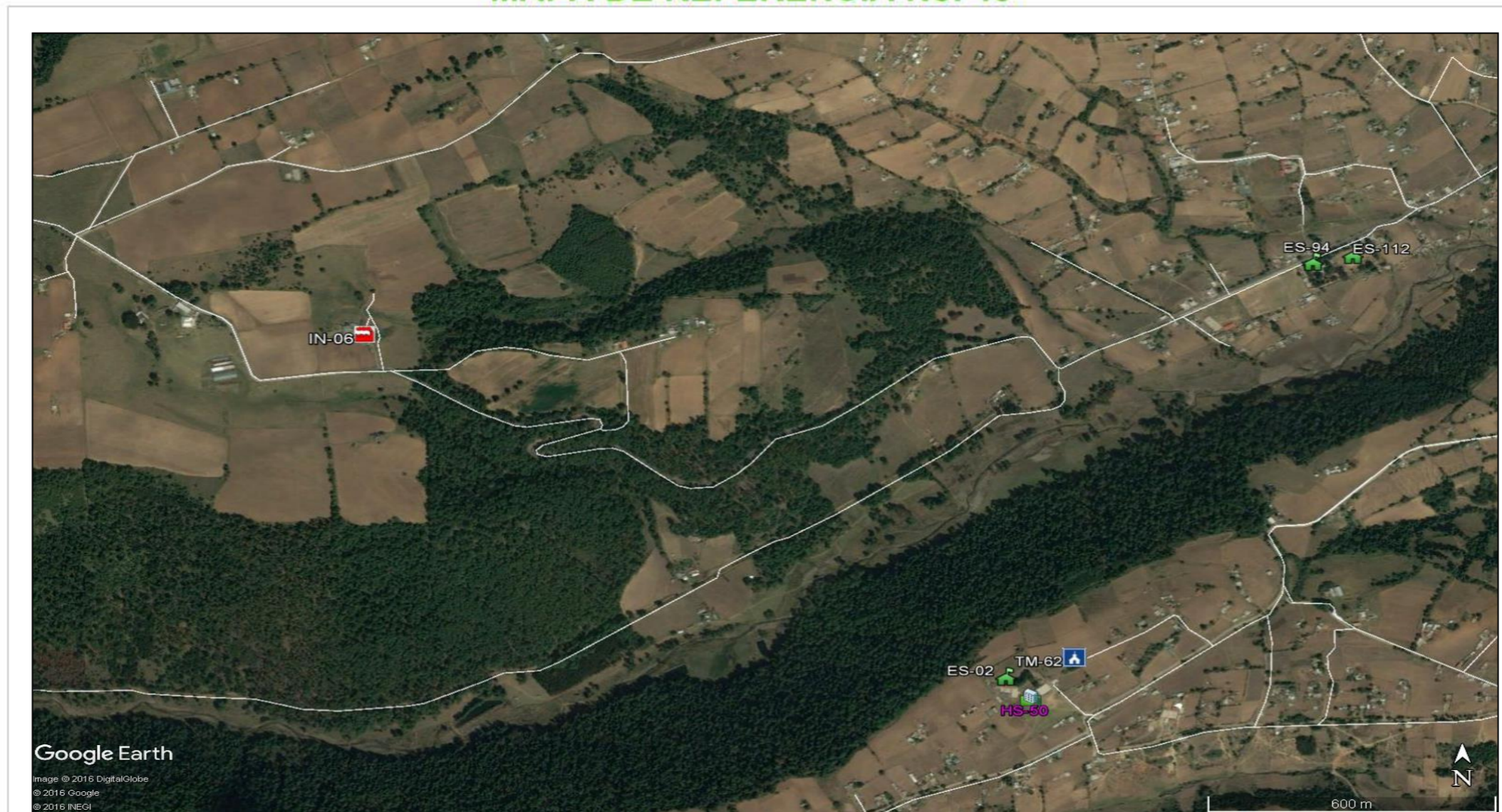


MAPA DE REFERENCIA No. 39



<p>GOBIERNO DEL ESTADO DE MÉXICO SECRETARÍA GENERAL DE GOBIERNO COORDINACIÓN GENERAL DE PROTECCIÓN CIVIL H. AYUNTAMIENTO DE SAN JOSÉ DEL RINCÓN 2016-2018 PROTECCIÓN CIVIL MUNICIPIO DE SAN JOSÉ DEL RINCÓN</p>	<p>ATLAS MUNICIPAL DE RIESGOS MAPAS DE DISTRIBUCIÓN POR CUADRANTE</p>			<p>CROQUIS DE LOCALIZACIÓN POR CUADRANTE</p>					
	<p>SIMBOLOGÍA</p> <table border="0"> <tr> <td> <p>SISTEMA PERTURBADOR</p> <p><i>FENÓMENOS GEOLÓGICOS - GEOMORFOLÓGICOS</i></p> <ul style="list-style-type: none"> Asentamientos en pendientes y en zonas adyacentes con problemas de Remoción o erosión Deslizamientos de tierra <p><i>FENÓMENOS HIDROMETEOROLÓGICOS</i></p> <ul style="list-style-type: none"> Zonas susceptibles a inundación <p><i>FENÓMENOS SANITARIOS</i></p> <ul style="list-style-type: none"> Tiradero de basura </td> <td> <p><i>FACTORES QUÍMICOS</i></p> <ul style="list-style-type: none"> Estaciones de servicio Gaseras y estaciones de carburación Industrias Polvorines <p>SISTEMA AFECTABLE</p> <ul style="list-style-type: none"> Centros culturales Centros Recreativos </td> <td> <p>SISTEMA REGULADOR</p> <p>Instituciones de salud</p> <ul style="list-style-type: none"> Hospedaje Inst. educativas y de rehabilitación Mercados y tianguis Restaurantes Templos </td> </tr> <tr> <td></td> <td></td> <td></td> <td> <ul style="list-style-type: none"> Protección civil y bomberos Seguridad pública Infraestructura básica Edificio público Pozo de agua Refugio temporal </td> </tr> </table> <p><small>FUENTE: COORDINACIÓN GENERAL DE PROTECCIÓN CIVIL, 2016 PROTECCIÓN CIVIL MUNICIPIO DE SAN JOSÉ DEL RINCÓN, 2016. CONSULTA: GOOGLE EARTH 2016 FECHA DE IMPRESIÓN: 2017</small></p>				<p>SISTEMA PERTURBADOR</p> <p><i>FENÓMENOS GEOLÓGICOS - GEOMORFOLÓGICOS</i></p> <ul style="list-style-type: none"> Asentamientos en pendientes y en zonas adyacentes con problemas de Remoción o erosión Deslizamientos de tierra <p><i>FENÓMENOS HIDROMETEOROLÓGICOS</i></p> <ul style="list-style-type: none"> Zonas susceptibles a inundación <p><i>FENÓMENOS SANITARIOS</i></p> <ul style="list-style-type: none"> Tiradero de basura 	<p><i>FACTORES QUÍMICOS</i></p> <ul style="list-style-type: none"> Estaciones de servicio Gaseras y estaciones de carburación Industrias Polvorines <p>SISTEMA AFECTABLE</p> <ul style="list-style-type: none"> Centros culturales Centros Recreativos 	<p>SISTEMA REGULADOR</p> <p>Instituciones de salud</p> <ul style="list-style-type: none"> Hospedaje Inst. educativas y de rehabilitación Mercados y tianguis Restaurantes Templos 		
<p>SISTEMA PERTURBADOR</p> <p><i>FENÓMENOS GEOLÓGICOS - GEOMORFOLÓGICOS</i></p> <ul style="list-style-type: none"> Asentamientos en pendientes y en zonas adyacentes con problemas de Remoción o erosión Deslizamientos de tierra <p><i>FENÓMENOS HIDROMETEOROLÓGICOS</i></p> <ul style="list-style-type: none"> Zonas susceptibles a inundación <p><i>FENÓMENOS SANITARIOS</i></p> <ul style="list-style-type: none"> Tiradero de basura 	<p><i>FACTORES QUÍMICOS</i></p> <ul style="list-style-type: none"> Estaciones de servicio Gaseras y estaciones de carburación Industrias Polvorines <p>SISTEMA AFECTABLE</p> <ul style="list-style-type: none"> Centros culturales Centros Recreativos 	<p>SISTEMA REGULADOR</p> <p>Instituciones de salud</p> <ul style="list-style-type: none"> Hospedaje Inst. educativas y de rehabilitación Mercados y tianguis Restaurantes Templos 							
			<ul style="list-style-type: none"> Protección civil y bomberos Seguridad pública Infraestructura básica Edificio público Pozo de agua Refugio temporal 						

MAPA DE REFERENCIA No. 40



<p>GOBIERNO DEL ESTADO DE MÉXICO SECRETARÍA GENERAL DE GOBIERNO COORDINACIÓN GENERAL DE PROTECCIÓN CIVIL H. AYUNTAMIENTO DE SAN JOSÉ DEL RINCÓN 2016-2018 PROTECCIÓN CIVIL MUNICIPIO DE SAN JOSÉ DEL RINCÓN</p>	<p align="center">ATLAS MUNICIPAL DE RIESGOS MAPAS DE DISTRIBUCIÓN POR CUADRANTE</p> <p align="center">SIMBOLOGÍA</p> <table border="0"> <tr> <td> <p>SISTEMA PERTURBADOR</p> <p><i>FENÓMENOS GEOLÓGICOS - GEOMORFOLÓGICOS</i></p> <ul style="list-style-type: none"> Asentamientos en pendientes y en zonas adyacentes con problemas de Remoción o erosión Deslizamientos de tierra <p><i>FENÓMENOS HIDROMETEOROLÓGICOS</i></p> <ul style="list-style-type: none"> Zonas susceptibles a inundación <p><i>FENÓMENOS SANITARIOS</i></p> <ul style="list-style-type: none"> Tiradero de basura </td> <td> <p><i>FACTORES QUÍMICOS</i></p> <ul style="list-style-type: none"> Estaciones de servicio Gaseras y estaciones de carburación Industrias Polvorines <p>SISTEMA AFECTABLE</p> <ul style="list-style-type: none"> Centros culturales Centros Recreativos </td> <td> <ul style="list-style-type: none"> Hospedaje Inst. educativas y de rehabilitación Mercados y tianguis Restaurantes Templos <p>SISTEMA REGULADOR</p> <ul style="list-style-type: none"> Instituciones de salud </td> <td> <ul style="list-style-type: none"> Protección civil y bomberos Seguridad pública Infraestructura básica Edificio público Pozo de agua Refugio temporal </td> </tr> </table> <p><small>FUENTE: COORDINACIÓN GENERAL DE PROTECCIÓN CIVIL, 2016 PROTECCIÓN CIVIL MUNICIPIO DE SAN JOSÉ DEL RINCÓN, 2016 CONSULTA: 00000.E ENOTR 2016 PÉDRA DE TABAZO - 2007</small></p>	<p>SISTEMA PERTURBADOR</p> <p><i>FENÓMENOS GEOLÓGICOS - GEOMORFOLÓGICOS</i></p> <ul style="list-style-type: none"> Asentamientos en pendientes y en zonas adyacentes con problemas de Remoción o erosión Deslizamientos de tierra <p><i>FENÓMENOS HIDROMETEOROLÓGICOS</i></p> <ul style="list-style-type: none"> Zonas susceptibles a inundación <p><i>FENÓMENOS SANITARIOS</i></p> <ul style="list-style-type: none"> Tiradero de basura 	<p><i>FACTORES QUÍMICOS</i></p> <ul style="list-style-type: none"> Estaciones de servicio Gaseras y estaciones de carburación Industrias Polvorines <p>SISTEMA AFECTABLE</p> <ul style="list-style-type: none"> Centros culturales Centros Recreativos 	<ul style="list-style-type: none"> Hospedaje Inst. educativas y de rehabilitación Mercados y tianguis Restaurantes Templos <p>SISTEMA REGULADOR</p> <ul style="list-style-type: none"> Instituciones de salud 	<ul style="list-style-type: none"> Protección civil y bomberos Seguridad pública Infraestructura básica Edificio público Pozo de agua Refugio temporal 	<p>CROQUIS DE LOCALIZACIÓN POR CUADRANTE</p>
<p>SISTEMA PERTURBADOR</p> <p><i>FENÓMENOS GEOLÓGICOS - GEOMORFOLÓGICOS</i></p> <ul style="list-style-type: none"> Asentamientos en pendientes y en zonas adyacentes con problemas de Remoción o erosión Deslizamientos de tierra <p><i>FENÓMENOS HIDROMETEOROLÓGICOS</i></p> <ul style="list-style-type: none"> Zonas susceptibles a inundación <p><i>FENÓMENOS SANITARIOS</i></p> <ul style="list-style-type: none"> Tiradero de basura 	<p><i>FACTORES QUÍMICOS</i></p> <ul style="list-style-type: none"> Estaciones de servicio Gaseras y estaciones de carburación Industrias Polvorines <p>SISTEMA AFECTABLE</p> <ul style="list-style-type: none"> Centros culturales Centros Recreativos 	<ul style="list-style-type: none"> Hospedaje Inst. educativas y de rehabilitación Mercados y tianguis Restaurantes Templos <p>SISTEMA REGULADOR</p> <ul style="list-style-type: none"> Instituciones de salud 	<ul style="list-style-type: none"> Protección civil y bomberos Seguridad pública Infraestructura básica Edificio público Pozo de agua Refugio temporal 			

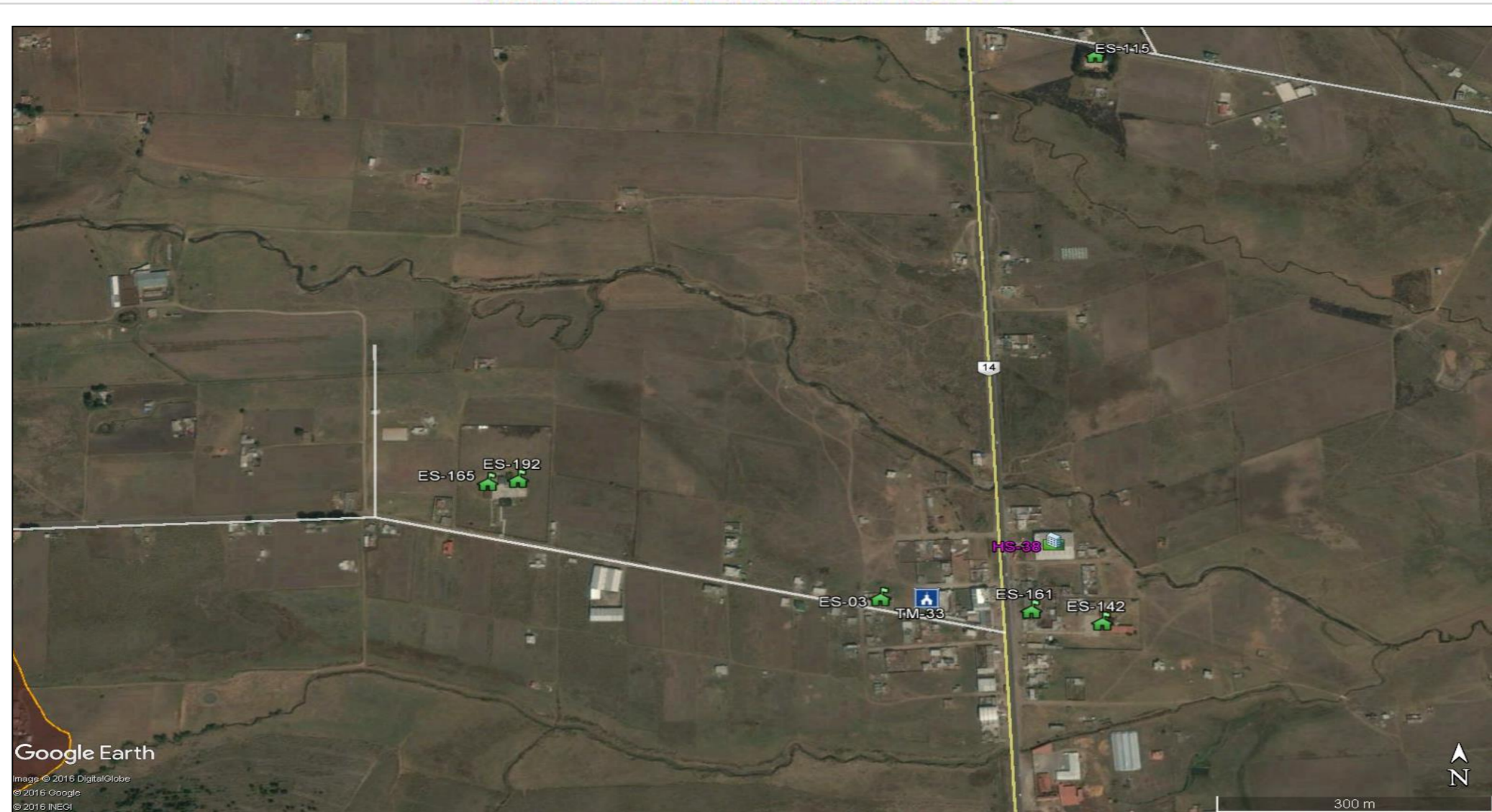
MAPA DE REFERENCIA No. 41



Google Earth
 image © 2016 DigitalGlobe
 © 2016 Google
 © 2016 INEGI

<p>GOBIERNO DEL ESTADO DE MÉXICO SECRETARÍA GENERAL DE GOBIERNO COORDINACIÓN GENERAL DE PROTECCIÓN CIVIL H. AYUNTAMIENTO DE SAN JOSÉ DEL RINCÓN 2016-2018 PROTECCIÓN CIVIL MUNICIPIO DE SAN JOSÉ DEL RINCÓN</p>	<p>ATLAS MUNICIPAL DE RIESGOS MAPAS DE DISTRIBUCIÓN POR CUADRANTE</p> <p>SIMBOLOGÍA</p>			<p>CROQUIS DE LOCALIZACIÓN POR CUADRANTE</p>
	<p>SISTEMA PERTURBADOR</p> <p><i>FENÓMENOS GEOLÓGICOS - GEOMORFOLÓGICOS</i></p> <ul style="list-style-type: none"> Asentamientos en pendientes y en zonas adyacentes con problemas de Remoción o erosión Deslizamientos de tierra <p><i>FENÓMENOS HIDROMETEOROLÓGICOS</i></p> <ul style="list-style-type: none"> Zonas susceptibles a inundación <p><i>FENÓMENOS SANITARIOS</i></p> <ul style="list-style-type: none"> Tiradero de basura 	<p><i>FACTORES QUÍMICOS</i></p> <ul style="list-style-type: none"> Estaciones de servicio Gaseras y estaciones de carburación Industrias Polvorines <p>SISTEMA AFECTABLE</p> <ul style="list-style-type: none"> Centros culturales Centros Recreativos 	<ul style="list-style-type: none"> Hospedaje Inst. educativas y de rehabilitación Mercados y tianguis Restaurantes Templos <p>SISTEMA REGULADOR</p> <ul style="list-style-type: none"> Instituciones de salud 	

MAPA DE REFERENCIA No. 42

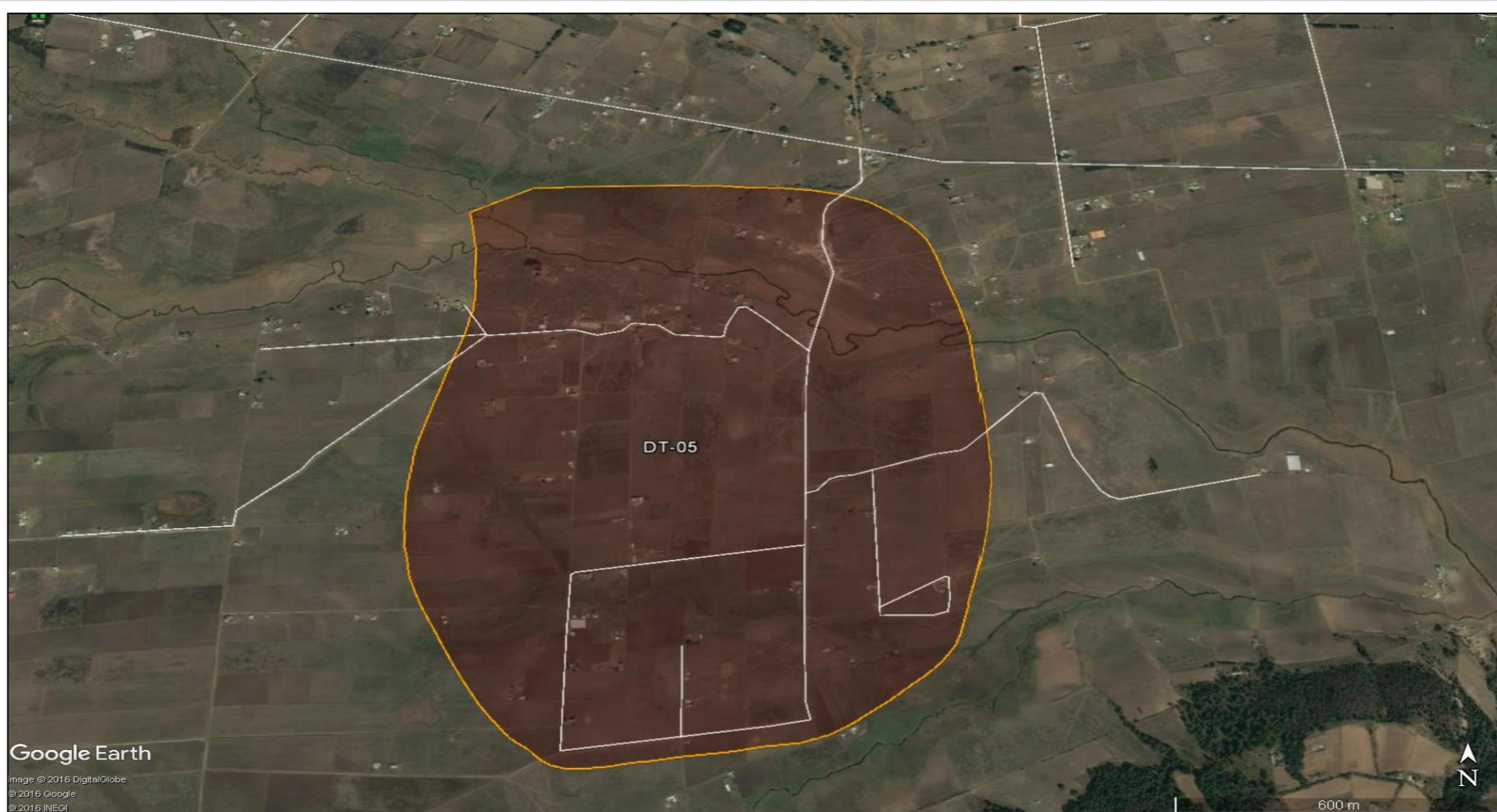


Google Earth

Image © 2016 DigitalGlobe
 © 2016 Google
 © 2016 INEGI

<p>GOBIERNO DEL ESTADO DE MÉXICO SECRETARÍA GENERAL DE GOBIERNO COORDINACIÓN GENERAL DE PROTECCIÓN CIVIL H. AYUNTAMIENTO DE SAN JOSÉ DEL RINCÓN 2016-2018 PROTECCIÓN CIVIL MUNICIPIO DE SAN JOSÉ DEL RINCÓN</p>	<p>ATLAS MUNICIPAL DE RIESGOS MAPAS DE DISTRIBUCIÓN POR CUADRANTE</p>			<p>CROQUIS DE LOCALIZACIÓN POR CUADRANTE</p>		
	<p>SIMBOLOGÍA</p> <table border="0"> <tr> <td> <p>SISTEMA PERTURBADOR</p> <p><i>FENÓMENOS GEOLÓGICOS - GEOMORFOLÓGICOS</i></p> <ul style="list-style-type: none"> Asentamientos en pendientes y en zonas adyacentes con problemas de Remoción o erosión Deslizamientos de tierra <p><i>FENÓMENOS HIDROMETEOROLÓGICOS</i></p> <ul style="list-style-type: none"> Zonas susceptibles a inundación <p><i>FENÓMENOS SANITARIOS</i></p> <ul style="list-style-type: none"> Tiradero de basura </td> <td> <p><i>FACTORES QUÍMICOS</i></p> <ul style="list-style-type: none"> Estaciones de servicio Gaseras y estaciones de carburación Industrias Polvorines <p>SISTEMA AFECTABLE</p> <ul style="list-style-type: none"> Centros culturales Centros Recreativos </td> <td> <ul style="list-style-type: none"> Hospedaje Inst. educativas y de rehabilitación Mercados y tianguis Restaurantes Templos <p>SISTEMA REGULADOR</p> <ul style="list-style-type: none"> Instituciones de salud </td> <td> <ul style="list-style-type: none"> Protección civil y bomberos Seguridad pública Infraestructura básica Edificio público Pozo de agua Refugio temporal </td> </tr> </table>				<p>SISTEMA PERTURBADOR</p> <p><i>FENÓMENOS GEOLÓGICOS - GEOMORFOLÓGICOS</i></p> <ul style="list-style-type: none"> Asentamientos en pendientes y en zonas adyacentes con problemas de Remoción o erosión Deslizamientos de tierra <p><i>FENÓMENOS HIDROMETEOROLÓGICOS</i></p> <ul style="list-style-type: none"> Zonas susceptibles a inundación <p><i>FENÓMENOS SANITARIOS</i></p> <ul style="list-style-type: none"> Tiradero de basura 	<p><i>FACTORES QUÍMICOS</i></p> <ul style="list-style-type: none"> Estaciones de servicio Gaseras y estaciones de carburación Industrias Polvorines <p>SISTEMA AFECTABLE</p> <ul style="list-style-type: none"> Centros culturales Centros Recreativos
<p>SISTEMA PERTURBADOR</p> <p><i>FENÓMENOS GEOLÓGICOS - GEOMORFOLÓGICOS</i></p> <ul style="list-style-type: none"> Asentamientos en pendientes y en zonas adyacentes con problemas de Remoción o erosión Deslizamientos de tierra <p><i>FENÓMENOS HIDROMETEOROLÓGICOS</i></p> <ul style="list-style-type: none"> Zonas susceptibles a inundación <p><i>FENÓMENOS SANITARIOS</i></p> <ul style="list-style-type: none"> Tiradero de basura 	<p><i>FACTORES QUÍMICOS</i></p> <ul style="list-style-type: none"> Estaciones de servicio Gaseras y estaciones de carburación Industrias Polvorines <p>SISTEMA AFECTABLE</p> <ul style="list-style-type: none"> Centros culturales Centros Recreativos 	<ul style="list-style-type: none"> Hospedaje Inst. educativas y de rehabilitación Mercados y tianguis Restaurantes Templos <p>SISTEMA REGULADOR</p> <ul style="list-style-type: none"> Instituciones de salud 	<ul style="list-style-type: none"> Protección civil y bomberos Seguridad pública Infraestructura básica Edificio público Pozo de agua Refugio temporal 			

MAPA DE REFERENCIA No. 43



Google Earth

Image © 2016 DigitalGlobe
 © 2016 Google
 © 2016 INEGI

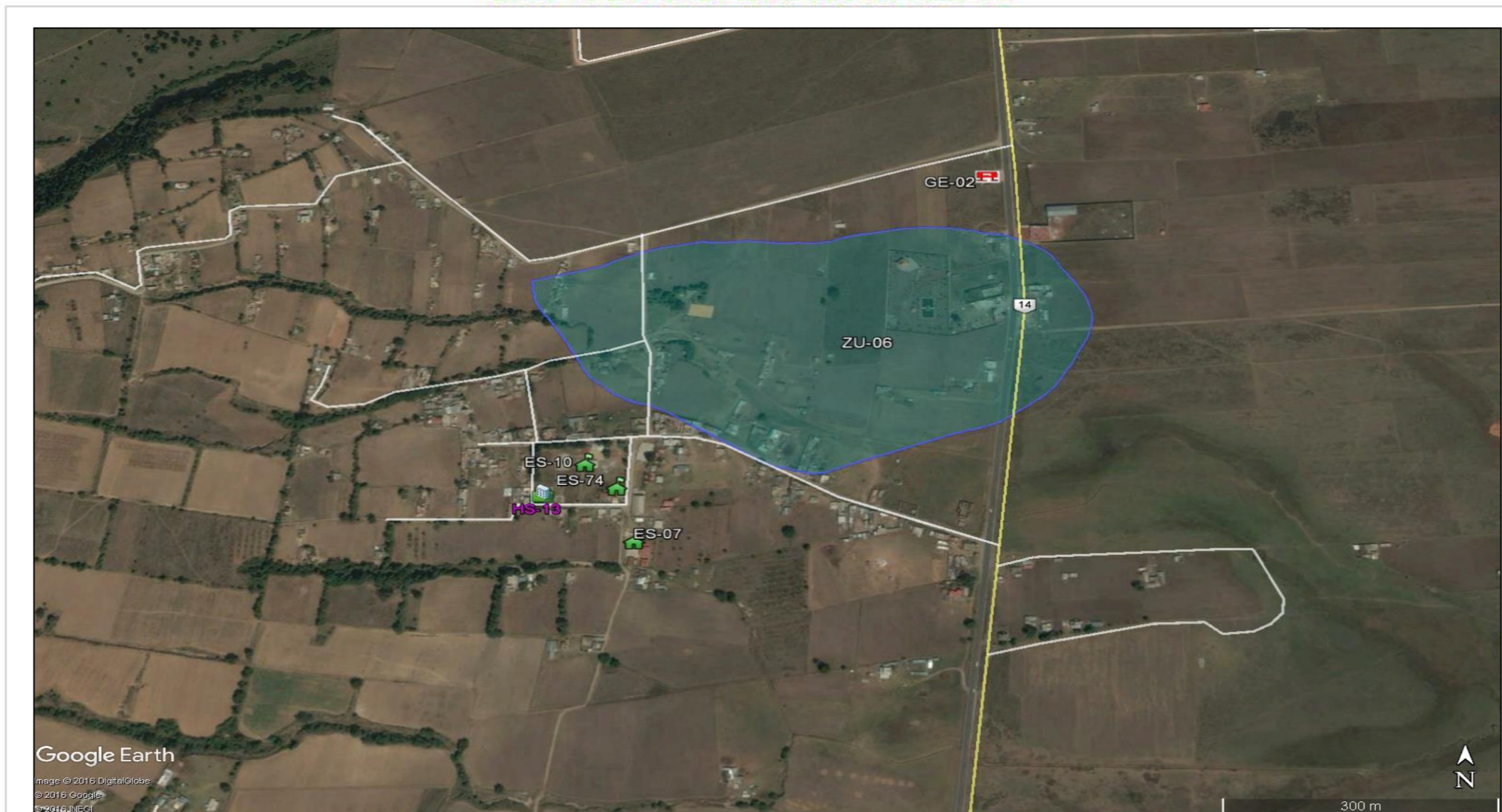
ATLAS MUNICIPAL DE RIESGOS				
MAPAS DE DISTRIBUCIÓN POR CUADRANTE				
SIMBOLOGÍA				
<p>GOBIERNO DEL ESTADO DE MÉXICO SECRETARÍA GENERAL DE GOBIERNO COORDINACIÓN GENERAL DE PROTECCIÓN CIVIL H. AYUNTAMIENTO DE SAN JOSÉ DEL RINCÓN 2016-2018 PROTECCIÓN CIVIL MUNICIPIO DE SAN JOSÉ DEL RINCÓN</p>	<p>SISTEMA PERTURBADOR</p> <p><i>FENÓMENOS GEOLÓGICOS - GEOMORFOLÓGICOS</i></p> <ul style="list-style-type: none"> Asentamientos en pendientes y en zonas adyacentes con problemas de Remoción o erosión Deslizamientos de tierra <p><i>FENÓMENOS HIDROMETEOROLÓGICOS</i></p> <ul style="list-style-type: none"> Zonas susceptibles a inundación <p><i>FENÓMENOS SANITARIOS</i></p> <ul style="list-style-type: none"> Tiradero de basura 	<p><i>FACTORES QUÍMICOS</i></p> <ul style="list-style-type: none"> Estaciones de servicio Gaseras y estaciones de carburación Industrias Polvorines <p>SISTEMA AFECTABLE</p> <ul style="list-style-type: none"> Centros culturales Centros Recreativos 	<ul style="list-style-type: none"> Hospedaje Inst. educativas y de rehabilitación Mercados y tianguis Restaurantes Templos <p>SISTEMA REGULADOR</p> <ul style="list-style-type: none"> Instituciones de salud 	
		<ul style="list-style-type: none"> Protección civil y bomberos Seguridad pública Infraestructura básica Edificio público Pozo de agua Refugio temporal 		
				<p>CROQUIS DE LOCALIZACIÓN POR CUADRANTE</p>
				<p><small>FUENTE: COORDINACIÓN GENERAL DE PROTECCIÓN CIVIL, 2016 PROTECCIÓN CIVIL MUNICIPIO DE SAN JOSÉ DEL RINCÓN, 2016. CONSULTA: GOOGLE EARTH 2016 FECHA DE IMPRESIÓN: 2017</small></p>

MAPA DE REFERENCIA No. 44



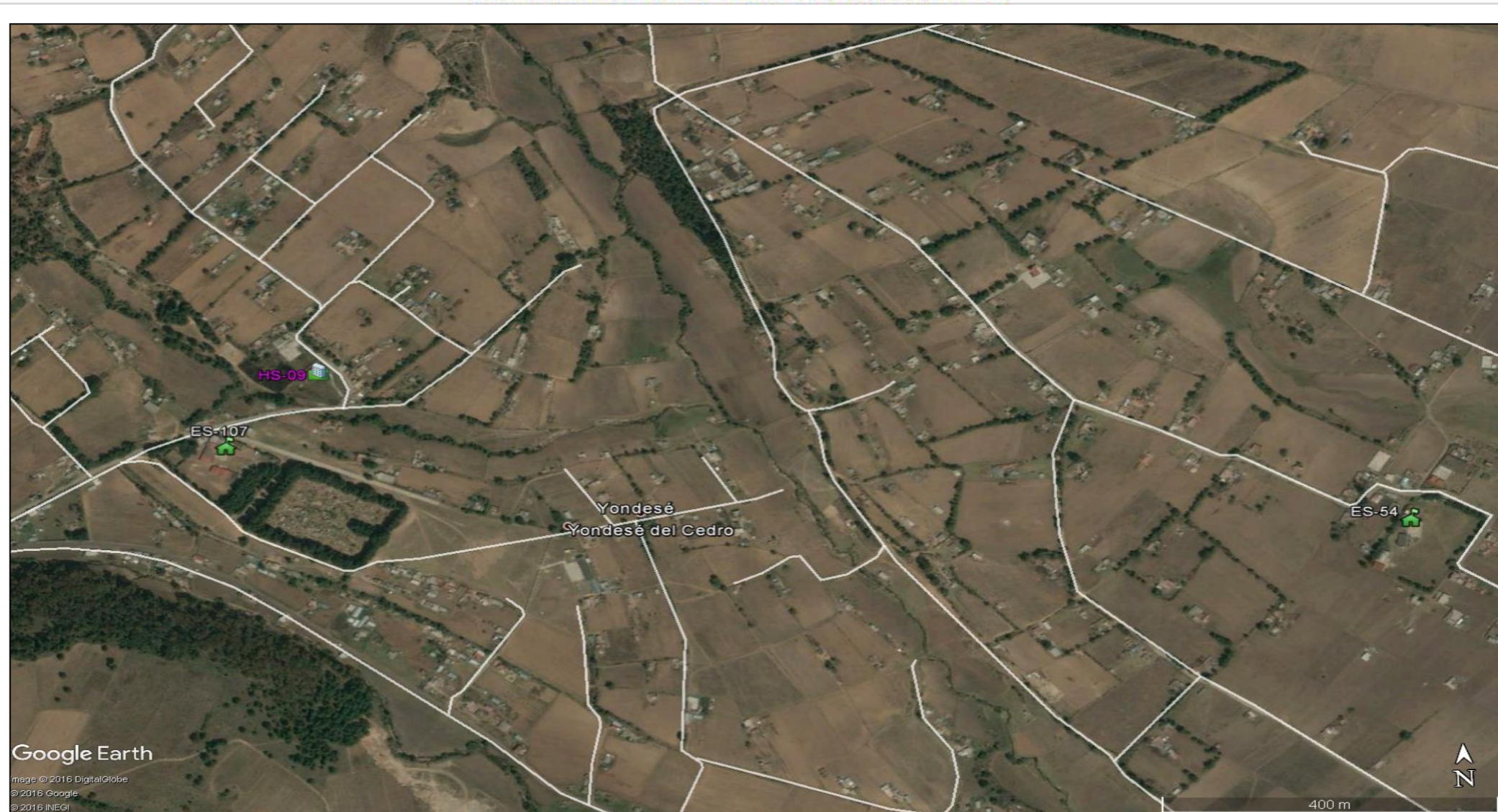
<p>GOBIERNO DEL ESTADO DE MÉXICO SECRETARÍA GENERAL DE GOBIERNO COORDINACIÓN GENERAL DE PROTECCIÓN CIVIL H. AYUNTAMIENTO DE SAN JOSÉ DEL RINCÓN 2016-2018 PROTECCIÓN CIVIL MUNICIPIO DE SAN JOSÉ DEL RINCÓN</p>	<p>ATLAS MUNICIPAL DE RIESGOS MAPAS DE DISTRIBUCIÓN POR CUADRANTE</p>			<p>CROQUIS DE LOCALIZACIÓN POR CUADRANTE</p>					
	<p>SIMBOLOGÍA</p> <table border="0"> <tr> <td> <p>SISTEMA PERTURBADOR</p> <p><i>FENÓMENOS GEOLÓGICOS - GEOMORFOLÓGICOS</i></p> <ul style="list-style-type: none"> Asentamientos en pendientes y en zonas adyacentes con problemas de Remoción o erosión Deslizamientos de tierra <p><i>FENÓMENOS HIDROMETEOROLÓGICOS</i></p> <ul style="list-style-type: none"> Zonas susceptibles a inundación <p><i>FENÓMENOS SANITARIOS</i></p> <ul style="list-style-type: none"> Tiradero de basura </td> <td> <p><i>FACTORES QUÍMICOS</i></p> <ul style="list-style-type: none"> Estaciones de servicio Gaseras y estaciones de carburación Industrias Polvorines <p>SISTEMA AFECTABLE</p> <ul style="list-style-type: none"> Centros culturales Centros Recreativos </td> <td> <ul style="list-style-type: none"> Hospedaje Inst. educativas y de rehabilitación Mercados y tianguis Restaurantes Templos <p>SISTEMA REGULADOR</p> <ul style="list-style-type: none"> Instituciones de salud </td> </tr> <tr> <td></td> <td> <ul style="list-style-type: none"> Protección civil y bomberos Seguridad pública Infraestructura básica Edificio público Pozo de agua Refugio temporal </td> <td></td> <td></td> </tr> </table>				<p>SISTEMA PERTURBADOR</p> <p><i>FENÓMENOS GEOLÓGICOS - GEOMORFOLÓGICOS</i></p> <ul style="list-style-type: none"> Asentamientos en pendientes y en zonas adyacentes con problemas de Remoción o erosión Deslizamientos de tierra <p><i>FENÓMENOS HIDROMETEOROLÓGICOS</i></p> <ul style="list-style-type: none"> Zonas susceptibles a inundación <p><i>FENÓMENOS SANITARIOS</i></p> <ul style="list-style-type: none"> Tiradero de basura 	<p><i>FACTORES QUÍMICOS</i></p> <ul style="list-style-type: none"> Estaciones de servicio Gaseras y estaciones de carburación Industrias Polvorines <p>SISTEMA AFECTABLE</p> <ul style="list-style-type: none"> Centros culturales Centros Recreativos 	<ul style="list-style-type: none"> Hospedaje Inst. educativas y de rehabilitación Mercados y tianguis Restaurantes Templos <p>SISTEMA REGULADOR</p> <ul style="list-style-type: none"> Instituciones de salud 		<ul style="list-style-type: none"> Protección civil y bomberos Seguridad pública Infraestructura básica Edificio público Pozo de agua Refugio temporal
<p>SISTEMA PERTURBADOR</p> <p><i>FENÓMENOS GEOLÓGICOS - GEOMORFOLÓGICOS</i></p> <ul style="list-style-type: none"> Asentamientos en pendientes y en zonas adyacentes con problemas de Remoción o erosión Deslizamientos de tierra <p><i>FENÓMENOS HIDROMETEOROLÓGICOS</i></p> <ul style="list-style-type: none"> Zonas susceptibles a inundación <p><i>FENÓMENOS SANITARIOS</i></p> <ul style="list-style-type: none"> Tiradero de basura 	<p><i>FACTORES QUÍMICOS</i></p> <ul style="list-style-type: none"> Estaciones de servicio Gaseras y estaciones de carburación Industrias Polvorines <p>SISTEMA AFECTABLE</p> <ul style="list-style-type: none"> Centros culturales Centros Recreativos 	<ul style="list-style-type: none"> Hospedaje Inst. educativas y de rehabilitación Mercados y tianguis Restaurantes Templos <p>SISTEMA REGULADOR</p> <ul style="list-style-type: none"> Instituciones de salud 							
	<ul style="list-style-type: none"> Protección civil y bomberos Seguridad pública Infraestructura básica Edificio público Pozo de agua Refugio temporal 								

MAPA DE REFERENCIA No. 45



<p>GOBIERNO DEL ESTADO DE MÉXICO SECRETARÍA GENERAL DE GOBIERNO COORDINACIÓN GENERAL DE PROTECCIÓN CIVIL H. AYUNTAMIENTO DE SAN JOSÉ DEL RINCÓN 2016-2018 PROTECCIÓN CIVIL MUNICIPIO DE SAN JOSÉ DEL RINCÓN</p>	<p>ATLAS MUNICIPAL DE RIESGOS MAPAS DE DISTRIBUCIÓN POR CUADRANTE</p>			<p>CROQUIS DE LOCALIZACIÓN POR CUADRANTE</p>					
	<p>SIMBOLOGÍA</p> <table border="0"> <tr> <td> <p>SISTEMA PERTURBADOR</p> <p><i>FENÓMENOS GEOLÓGICOS - GEOMORFOLÓGICOS</i></p> <ul style="list-style-type: none"> Asentamientos en pendientes y en zonas adyacentes con problemas de Remoción o erosión Deslizamientos de tierra <p><i>FENÓMENOS HIDROMETEOROLÓGICOS</i></p> <ul style="list-style-type: none"> Zonas susceptibles a inundación <p><i>FENÓMENOS SANITARIOS</i></p> <ul style="list-style-type: none"> Tiradero de basura </td> <td> <p><i>FACTORES QUÍMICOS</i></p> <ul style="list-style-type: none"> Estaciones de servicio Gaseras y estaciones de carburación Industrias Polvorines <p>SISTEMA AFECTABLE</p> <ul style="list-style-type: none"> Centros culturales Centros Recreativos </td> <td> <ul style="list-style-type: none"> Hospedaje Inst. educativas y de rehabilitación Mercados y tianguis Restaurantes Templos <p>SISTEMA REGULADOR</p> <ul style="list-style-type: none"> Instituciones de salud </td> </tr> <tr> <td></td> <td></td> <td> <ul style="list-style-type: none"> Protección civil y bomberos Seguridad pública Infraestructura básica Edificio público Pozo de agua Refugio temporal </td> <td></td> </tr> </table> <p><small>FUENTE: COORDINACIÓN GENERAL DE PROTECCIÓN CIVIL, 2016 PROTECCIÓN CIVIL MUNICIPIO DE SAN JOSÉ DEL RINCÓN, 2016 CONSULTA: GOOGLE EARTH 2016 FECHA DE IMPRESIÓN: 2017</small></p>				<p>SISTEMA PERTURBADOR</p> <p><i>FENÓMENOS GEOLÓGICOS - GEOMORFOLÓGICOS</i></p> <ul style="list-style-type: none"> Asentamientos en pendientes y en zonas adyacentes con problemas de Remoción o erosión Deslizamientos de tierra <p><i>FENÓMENOS HIDROMETEOROLÓGICOS</i></p> <ul style="list-style-type: none"> Zonas susceptibles a inundación <p><i>FENÓMENOS SANITARIOS</i></p> <ul style="list-style-type: none"> Tiradero de basura 	<p><i>FACTORES QUÍMICOS</i></p> <ul style="list-style-type: none"> Estaciones de servicio Gaseras y estaciones de carburación Industrias Polvorines <p>SISTEMA AFECTABLE</p> <ul style="list-style-type: none"> Centros culturales Centros Recreativos 	<ul style="list-style-type: none"> Hospedaje Inst. educativas y de rehabilitación Mercados y tianguis Restaurantes Templos <p>SISTEMA REGULADOR</p> <ul style="list-style-type: none"> Instituciones de salud 		
<p>SISTEMA PERTURBADOR</p> <p><i>FENÓMENOS GEOLÓGICOS - GEOMORFOLÓGICOS</i></p> <ul style="list-style-type: none"> Asentamientos en pendientes y en zonas adyacentes con problemas de Remoción o erosión Deslizamientos de tierra <p><i>FENÓMENOS HIDROMETEOROLÓGICOS</i></p> <ul style="list-style-type: none"> Zonas susceptibles a inundación <p><i>FENÓMENOS SANITARIOS</i></p> <ul style="list-style-type: none"> Tiradero de basura 	<p><i>FACTORES QUÍMICOS</i></p> <ul style="list-style-type: none"> Estaciones de servicio Gaseras y estaciones de carburación Industrias Polvorines <p>SISTEMA AFECTABLE</p> <ul style="list-style-type: none"> Centros culturales Centros Recreativos 	<ul style="list-style-type: none"> Hospedaje Inst. educativas y de rehabilitación Mercados y tianguis Restaurantes Templos <p>SISTEMA REGULADOR</p> <ul style="list-style-type: none"> Instituciones de salud 							
		<ul style="list-style-type: none"> Protección civil y bomberos Seguridad pública Infraestructura básica Edificio público Pozo de agua Refugio temporal 							

MAPA DE REFERENCIA No. 46

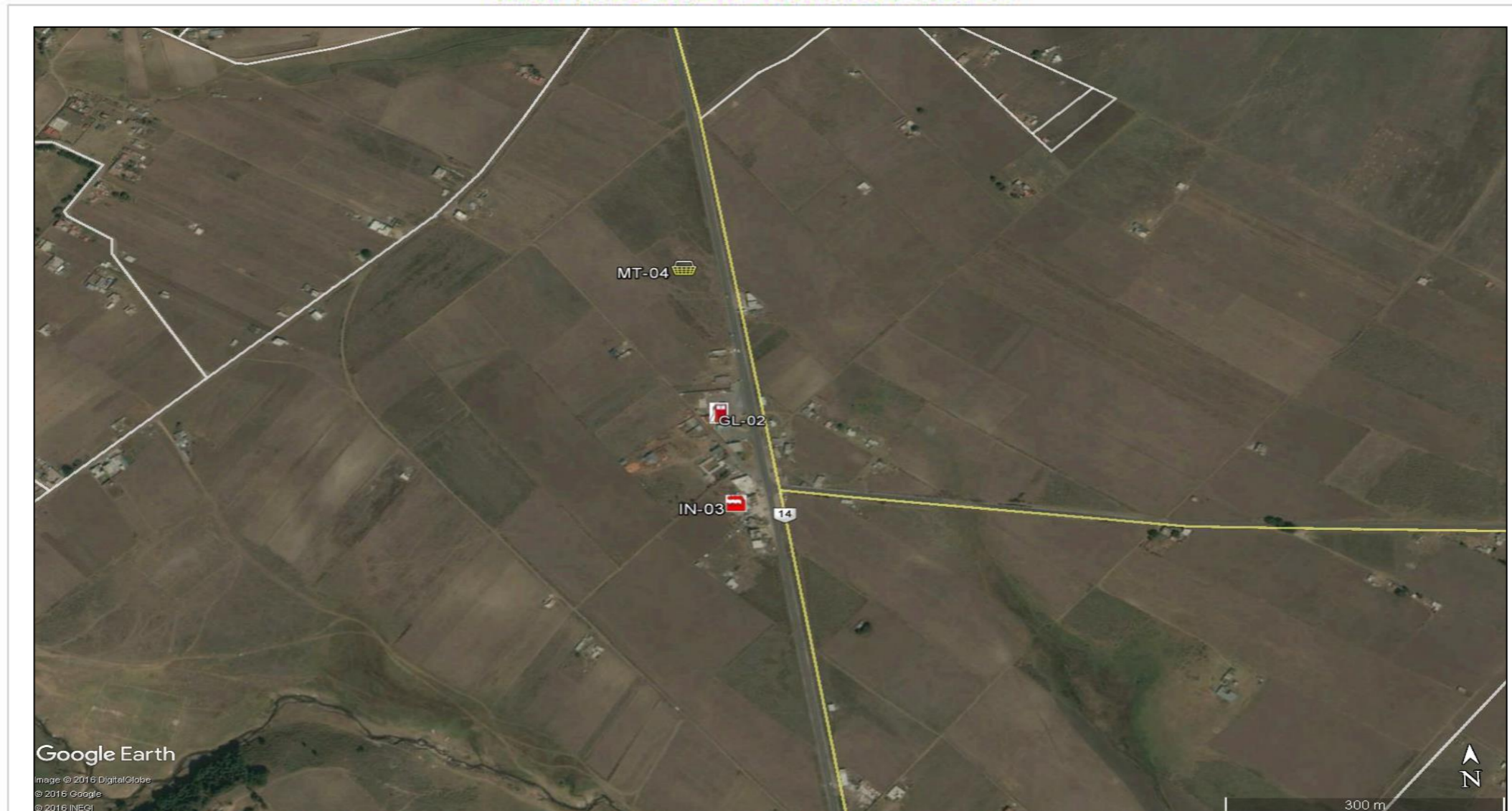


Google Earth

Image © 2016 DigitalGlobe
 © 2016 Google
 © 2016 INEGI

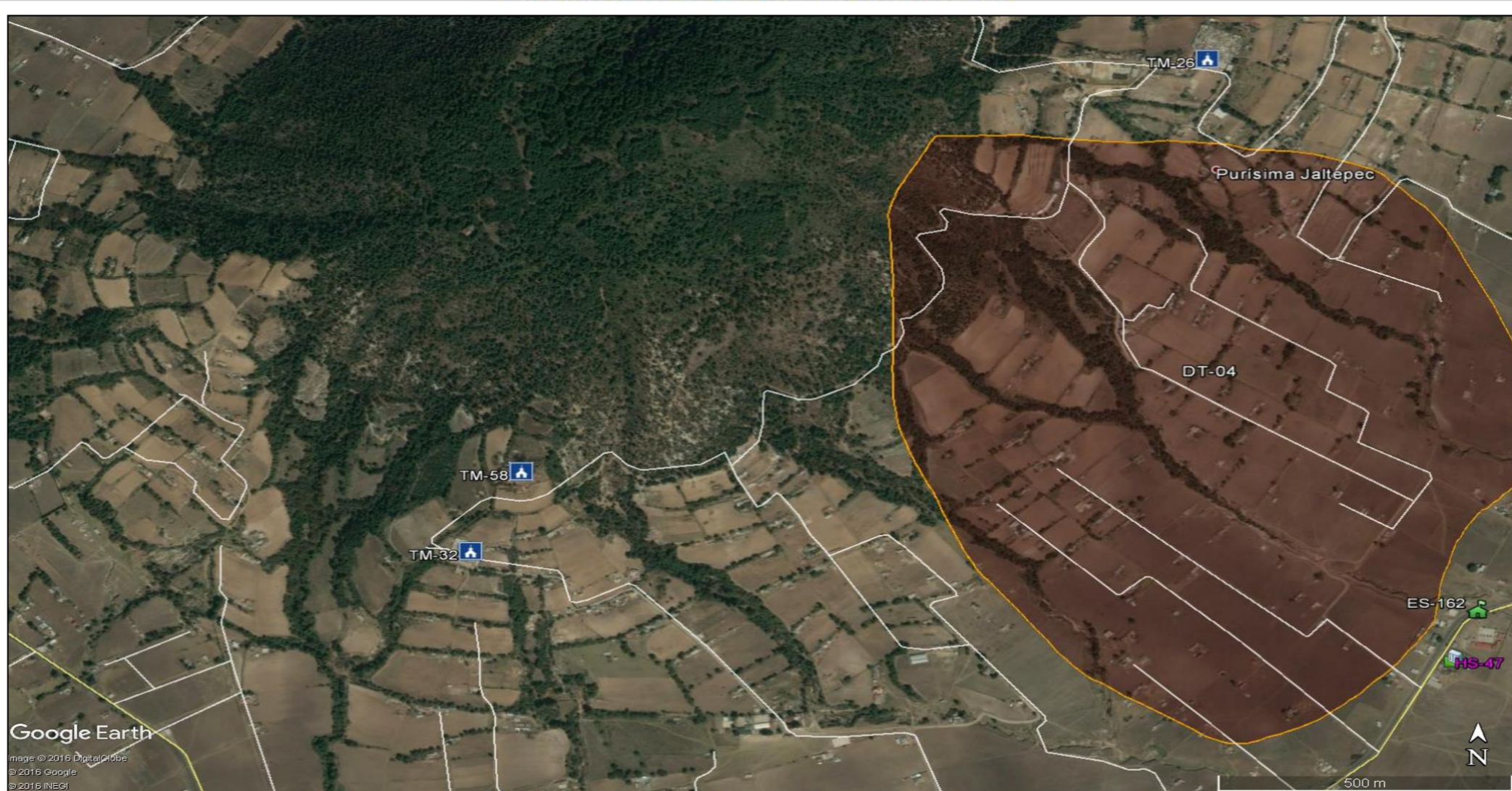
<p>GOBIERNO DEL ESTADO DE MÉXICO SECRETARÍA GENERAL DE GOBIERNO COORDINACIÓN GENERAL DE PROTECCIÓN CIVIL H. AYUNTAMIENTO DE SAN JOSÉ DEL RINCÓN 2016-2018 PROTECCIÓN CIVIL MUNICIPIO DE SAN JOSÉ DEL RINCÓN</p>	<p>ATLAS MUNICIPAL DE RIESGOS MAPAS DE DISTRIBUCIÓN POR CUADRANTE</p>			<p>CROQUIS DE LOCALIZACIÓN POR CUADRANTE</p>		
	<p>SIMBOLOGÍA</p> <table border="0"> <tr> <td> <p>SISTEMA PERTURBADOR</p> <p><i>FENÓMENOS GEOLÓGICOS - GEOMORFOLÓGICOS</i></p> <ul style="list-style-type: none"> Asentamientos en pendientes y en zonas adyacentes con problemas de Remoción o erosión Deslizamientos de tierra <p><i>FENÓMENOS HIDROMETEOROLÓGICOS</i></p> <ul style="list-style-type: none"> Zonas susceptibles a inundación <p><i>FENÓMENOS SANITARIOS</i></p> <ul style="list-style-type: none"> Tiradero de basura </td> <td> <p><i>FACTORES QUÍMICOS</i></p> <ul style="list-style-type: none"> Estaciones de servicio Gaseras y estaciones de carburación Industrias Polvorines <p>SISTEMA AFECTABLE</p> <ul style="list-style-type: none"> Centros culturales Centros Recreativos </td> <td> <ul style="list-style-type: none"> Hospedaje Inst. educativas y de rehabilitación Mercados y tianguis Restaurantes Templos <p>SISTEMA REGULADOR</p> <ul style="list-style-type: none"> Instituciones de salud </td> <td> <ul style="list-style-type: none"> Protección civil y bomberos Seguridad pública Infraestructura básica Edificio público Pozo de agua Refugio temporal </td> </tr> </table>				<p>SISTEMA PERTURBADOR</p> <p><i>FENÓMENOS GEOLÓGICOS - GEOMORFOLÓGICOS</i></p> <ul style="list-style-type: none"> Asentamientos en pendientes y en zonas adyacentes con problemas de Remoción o erosión Deslizamientos de tierra <p><i>FENÓMENOS HIDROMETEOROLÓGICOS</i></p> <ul style="list-style-type: none"> Zonas susceptibles a inundación <p><i>FENÓMENOS SANITARIOS</i></p> <ul style="list-style-type: none"> Tiradero de basura 	<p><i>FACTORES QUÍMICOS</i></p> <ul style="list-style-type: none"> Estaciones de servicio Gaseras y estaciones de carburación Industrias Polvorines <p>SISTEMA AFECTABLE</p> <ul style="list-style-type: none"> Centros culturales Centros Recreativos
<p>SISTEMA PERTURBADOR</p> <p><i>FENÓMENOS GEOLÓGICOS - GEOMORFOLÓGICOS</i></p> <ul style="list-style-type: none"> Asentamientos en pendientes y en zonas adyacentes con problemas de Remoción o erosión Deslizamientos de tierra <p><i>FENÓMENOS HIDROMETEOROLÓGICOS</i></p> <ul style="list-style-type: none"> Zonas susceptibles a inundación <p><i>FENÓMENOS SANITARIOS</i></p> <ul style="list-style-type: none"> Tiradero de basura 	<p><i>FACTORES QUÍMICOS</i></p> <ul style="list-style-type: none"> Estaciones de servicio Gaseras y estaciones de carburación Industrias Polvorines <p>SISTEMA AFECTABLE</p> <ul style="list-style-type: none"> Centros culturales Centros Recreativos 	<ul style="list-style-type: none"> Hospedaje Inst. educativas y de rehabilitación Mercados y tianguis Restaurantes Templos <p>SISTEMA REGULADOR</p> <ul style="list-style-type: none"> Instituciones de salud 	<ul style="list-style-type: none"> Protección civil y bomberos Seguridad pública Infraestructura básica Edificio público Pozo de agua Refugio temporal 			

MAPA DE REFERENCIA No. 47



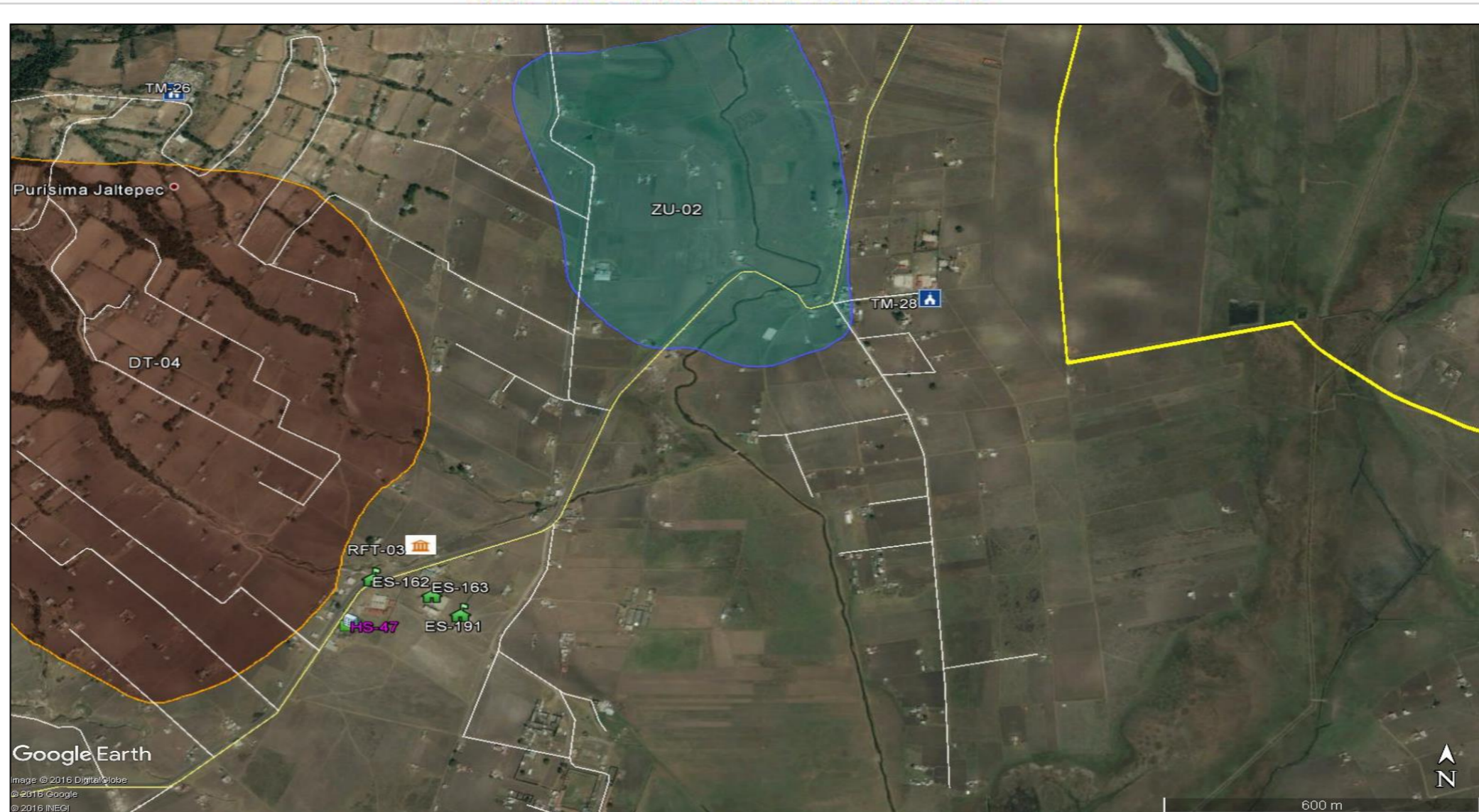
<p>GOBIERNO DEL ESTADO DE MÉXICO SECRETARÍA GENERAL DE GOBIERNO COORDINACIÓN GENERAL DE PROTECCIÓN CIVIL H. AYUNTAMIENTO DE SAN JOSÉ DEL RINCÓN 2016-2018 PROTECCIÓN CIVIL MUNICIPIO DE SAN JOSÉ DEL RINCÓN</p>	<p>ATLAS MUNICIPAL DE RIESGOS MAPAS DE DISTRIBUCIÓN POR CUADRANTE SIMBOLOGÍA</p>			<p>CROQUIS DE LOCALIZACIÓN POR CUADRANTE</p>
	<p>SISTEMA PERTURBADOR</p> <p><i>FENÓMENOS GEOLÓGICOS - GEOMORFOLÓGICOS</i></p> <ul style="list-style-type: none"> Asentamientos en pendientes y en zonas adyacentes con problemas de Remoción o erosión Deslizamientos de tierra <p><i>FENÓMENOS HIDROMETEOROLÓGICOS</i></p> <ul style="list-style-type: none"> Zonas susceptibles a inundación <p><i>FENÓMENOS SANITARIOS</i></p> <ul style="list-style-type: none"> Tiradero de basura 	<p><i>FACTORES QUÍMICOS</i></p> <ul style="list-style-type: none"> Estaciones de servicio Gaseras y estaciones de carburación Industrias Polvorines <p>SISTEMA AFECTABLE</p> <ul style="list-style-type: none"> Centros culturales Centros Recreativos 	<ul style="list-style-type: none"> Hospedaje Inst. educativas y de rehabilitación Mercados y tianguis Restaurantes Templos <p>SISTEMA REGULADOR</p> <ul style="list-style-type: none"> Instituciones de salud 	

MAPA DE REFERENCIA No. 48



<p>GOBIERNO DEL ESTADO DE MÉXICO SECRETARÍA GENERAL DE GOBIERNO COORDINACIÓN GENERAL DE PROTECCIÓN CIVIL H. AYUNTAMIENTO DE SAN JOSÉ DEL RINCÓN 2016-2018 PROTECCIÓN CIVIL MUNICIPIO DE SAN JOSÉ DEL RINCÓN</p>	<p align="center">ATLAS MUNICIPAL DE RIESGOS MAPAS DE DISTRIBUCIÓN POR CUADRANTE</p> <p align="center">SIMBOLOGÍA</p> <table border="0"> <tr> <td> <p>SISTEMA PERTURBADOR</p> <p><i>FENÓMENOS GEOLÓGICOS - GEOMORFOLÓGICOS</i></p> <ul style="list-style-type: none"> Asentamientos en pendientes y en zonas adyacentes con problemas de Remoción o erosión Deslizamientos de tierra <p><i>FENÓMENOS HIDROMETEOROLÓGICOS</i></p> <ul style="list-style-type: none"> Zonas susceptibles a inundación <p><i>FENÓMENOS SANITARIOS</i></p> <ul style="list-style-type: none"> Tiradero de basura </td> <td> <p><i>FACTORES QUÍMICOS</i></p> <ul style="list-style-type: none"> Estaciones de servicio Gaseras y estaciones de carburación Industrias Polvorines <p>SISTEMA AFECTABLE</p> <ul style="list-style-type: none"> Centros culturales Centros Recreativos </td> <td> <ul style="list-style-type: none"> Hospedaje Inst. educativas y de rehabilitación Mercados y tianguis Restaurantes Templos <p>SISTEMA REGULADOR</p> <ul style="list-style-type: none"> Instituciones de salud </td> <td> <ul style="list-style-type: none"> Protección civil y bomberos Seguridad pública Infraestructura básica Edificio público Pozo de agua Refugio temporal </td> </tr> </table> <p><small>FUENTE: COORDINACIÓN GENERAL DE PROTECCIÓN CIVIL, 2016 PROTECCIÓN CIVIL MUNICIPIO DE SAN JOSÉ DEL RINCÓN, 2016 CONSULTA: OCEAN Y KATHY 2016 FECHA DE IMPRESIÓN: 2017</small></p>	<p>SISTEMA PERTURBADOR</p> <p><i>FENÓMENOS GEOLÓGICOS - GEOMORFOLÓGICOS</i></p> <ul style="list-style-type: none"> Asentamientos en pendientes y en zonas adyacentes con problemas de Remoción o erosión Deslizamientos de tierra <p><i>FENÓMENOS HIDROMETEOROLÓGICOS</i></p> <ul style="list-style-type: none"> Zonas susceptibles a inundación <p><i>FENÓMENOS SANITARIOS</i></p> <ul style="list-style-type: none"> Tiradero de basura 	<p><i>FACTORES QUÍMICOS</i></p> <ul style="list-style-type: none"> Estaciones de servicio Gaseras y estaciones de carburación Industrias Polvorines <p>SISTEMA AFECTABLE</p> <ul style="list-style-type: none"> Centros culturales Centros Recreativos 	<ul style="list-style-type: none"> Hospedaje Inst. educativas y de rehabilitación Mercados y tianguis Restaurantes Templos <p>SISTEMA REGULADOR</p> <ul style="list-style-type: none"> Instituciones de salud 	<ul style="list-style-type: none"> Protección civil y bomberos Seguridad pública Infraestructura básica Edificio público Pozo de agua Refugio temporal 	<p>CROQUIS DE LOCALIZACIÓN POR CUADRANTE</p>
<p>SISTEMA PERTURBADOR</p> <p><i>FENÓMENOS GEOLÓGICOS - GEOMORFOLÓGICOS</i></p> <ul style="list-style-type: none"> Asentamientos en pendientes y en zonas adyacentes con problemas de Remoción o erosión Deslizamientos de tierra <p><i>FENÓMENOS HIDROMETEOROLÓGICOS</i></p> <ul style="list-style-type: none"> Zonas susceptibles a inundación <p><i>FENÓMENOS SANITARIOS</i></p> <ul style="list-style-type: none"> Tiradero de basura 	<p><i>FACTORES QUÍMICOS</i></p> <ul style="list-style-type: none"> Estaciones de servicio Gaseras y estaciones de carburación Industrias Polvorines <p>SISTEMA AFECTABLE</p> <ul style="list-style-type: none"> Centros culturales Centros Recreativos 	<ul style="list-style-type: none"> Hospedaje Inst. educativas y de rehabilitación Mercados y tianguis Restaurantes Templos <p>SISTEMA REGULADOR</p> <ul style="list-style-type: none"> Instituciones de salud 	<ul style="list-style-type: none"> Protección civil y bomberos Seguridad pública Infraestructura básica Edificio público Pozo de agua Refugio temporal 			

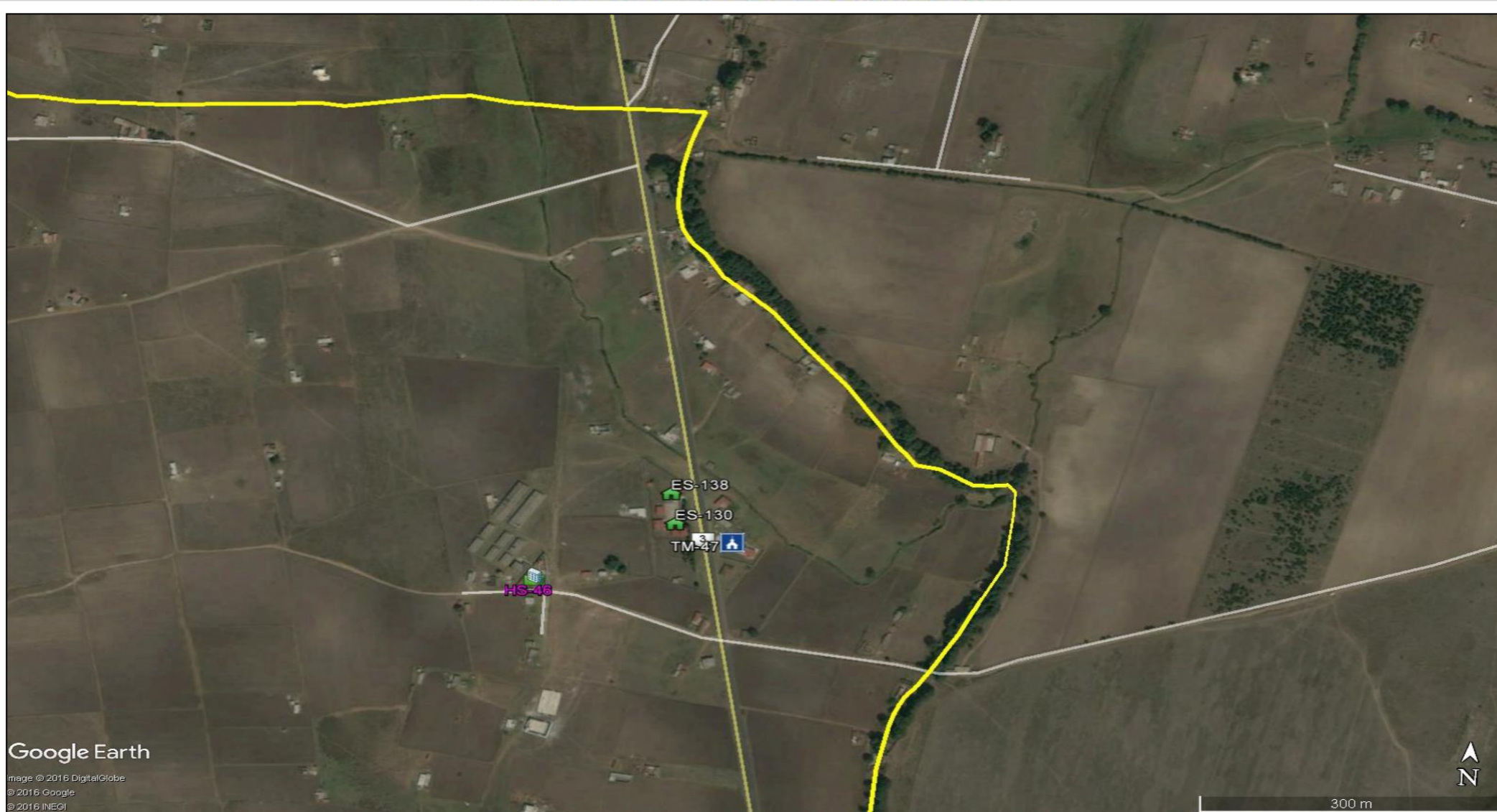
MAPA DE REFERENCIA No. 49



Google Earth
 image © 2016 DigitalGlobe
 © 2015 Google
 © 2016 INEGI

<p>GOBIERNO DEL ESTADO DE MÉXICO SECRETARÍA GENERAL DE GOBIERNO COORDINACIÓN GENERAL DE PROTECCIÓN CIVIL H. AYUNTAMIENTO DE SAN JOSÉ DEL RINCÓN 2016-2018 PROTECCIÓN CIVIL MUNICIPIO DE SAN JOSÉ DEL RINCÓN</p>	<p>ATLAS MUNICIPAL DE RIESGOS MAPAS DE DISTRIBUCIÓN POR CUADRANTE</p>			<p>CROQUIS DE LOCALIZACIÓN POR CUADRANTE</p>		
	<p>SIMBOLOGÍA</p> <table border="0"> <tr> <td> <p>SISTEMA PERTURBADOR</p> <p><i>FENÓMENOS GEOLÓGICOS - GEOMORFOLÓGICOS</i></p> <ul style="list-style-type: none"> Asentamientos en pendientes y en zonas adyacentes con problemas de Remoción o erosión Deslizamientos de tierra <p><i>FENÓMENOS HIDROMETEOROLÓGICOS</i></p> <ul style="list-style-type: none"> Zonas susceptibles a inundación <p><i>FENÓMENOS SANITARIOS</i></p> <ul style="list-style-type: none"> Tiradero de basura </td> <td> <p><i>FACTORES QUÍMICOS</i></p> <ul style="list-style-type: none"> Estaciones de servicio Gaseras y estaciones de carburación Industrias Polvorines <p>SISTEMA AFECTABLE</p> <ul style="list-style-type: none"> Centros culturales Centros Recreativos </td> <td> <ul style="list-style-type: none"> Hospedaje Inst. educativas y de rehabilitación Mercados y tianguis Restaurantes Templos <p>SISTEMA REGULADOR</p> <ul style="list-style-type: none"> Instituciones de salud </td> <td> <ul style="list-style-type: none"> Protección civil y bomberos Seguridad pública Infraestructura básica Edificio público Pozo de agua Refugio temporal <p><small>FUENTE: COORDINACIÓN GENERAL DE PROTECCIÓN CIVIL, 2016; PROTECCIÓN CIVIL MUNICIPIO DE SAN JOSÉ DEL RINCÓN, 2016; CONSULTA: GOOGLE EARTH 2016; HECHA DE IMPRESIÓN: 2007.</small></p> </td> </tr> </table>				<p>SISTEMA PERTURBADOR</p> <p><i>FENÓMENOS GEOLÓGICOS - GEOMORFOLÓGICOS</i></p> <ul style="list-style-type: none"> Asentamientos en pendientes y en zonas adyacentes con problemas de Remoción o erosión Deslizamientos de tierra <p><i>FENÓMENOS HIDROMETEOROLÓGICOS</i></p> <ul style="list-style-type: none"> Zonas susceptibles a inundación <p><i>FENÓMENOS SANITARIOS</i></p> <ul style="list-style-type: none"> Tiradero de basura 	<p><i>FACTORES QUÍMICOS</i></p> <ul style="list-style-type: none"> Estaciones de servicio Gaseras y estaciones de carburación Industrias Polvorines <p>SISTEMA AFECTABLE</p> <ul style="list-style-type: none"> Centros culturales Centros Recreativos
<p>SISTEMA PERTURBADOR</p> <p><i>FENÓMENOS GEOLÓGICOS - GEOMORFOLÓGICOS</i></p> <ul style="list-style-type: none"> Asentamientos en pendientes y en zonas adyacentes con problemas de Remoción o erosión Deslizamientos de tierra <p><i>FENÓMENOS HIDROMETEOROLÓGICOS</i></p> <ul style="list-style-type: none"> Zonas susceptibles a inundación <p><i>FENÓMENOS SANITARIOS</i></p> <ul style="list-style-type: none"> Tiradero de basura 	<p><i>FACTORES QUÍMICOS</i></p> <ul style="list-style-type: none"> Estaciones de servicio Gaseras y estaciones de carburación Industrias Polvorines <p>SISTEMA AFECTABLE</p> <ul style="list-style-type: none"> Centros culturales Centros Recreativos 	<ul style="list-style-type: none"> Hospedaje Inst. educativas y de rehabilitación Mercados y tianguis Restaurantes Templos <p>SISTEMA REGULADOR</p> <ul style="list-style-type: none"> Instituciones de salud 	<ul style="list-style-type: none"> Protección civil y bomberos Seguridad pública Infraestructura básica Edificio público Pozo de agua Refugio temporal <p><small>FUENTE: COORDINACIÓN GENERAL DE PROTECCIÓN CIVIL, 2016; PROTECCIÓN CIVIL MUNICIPIO DE SAN JOSÉ DEL RINCÓN, 2016; CONSULTA: GOOGLE EARTH 2016; HECHA DE IMPRESIÓN: 2007.</small></p>			

MAPA DE REFERENCIA No. 50



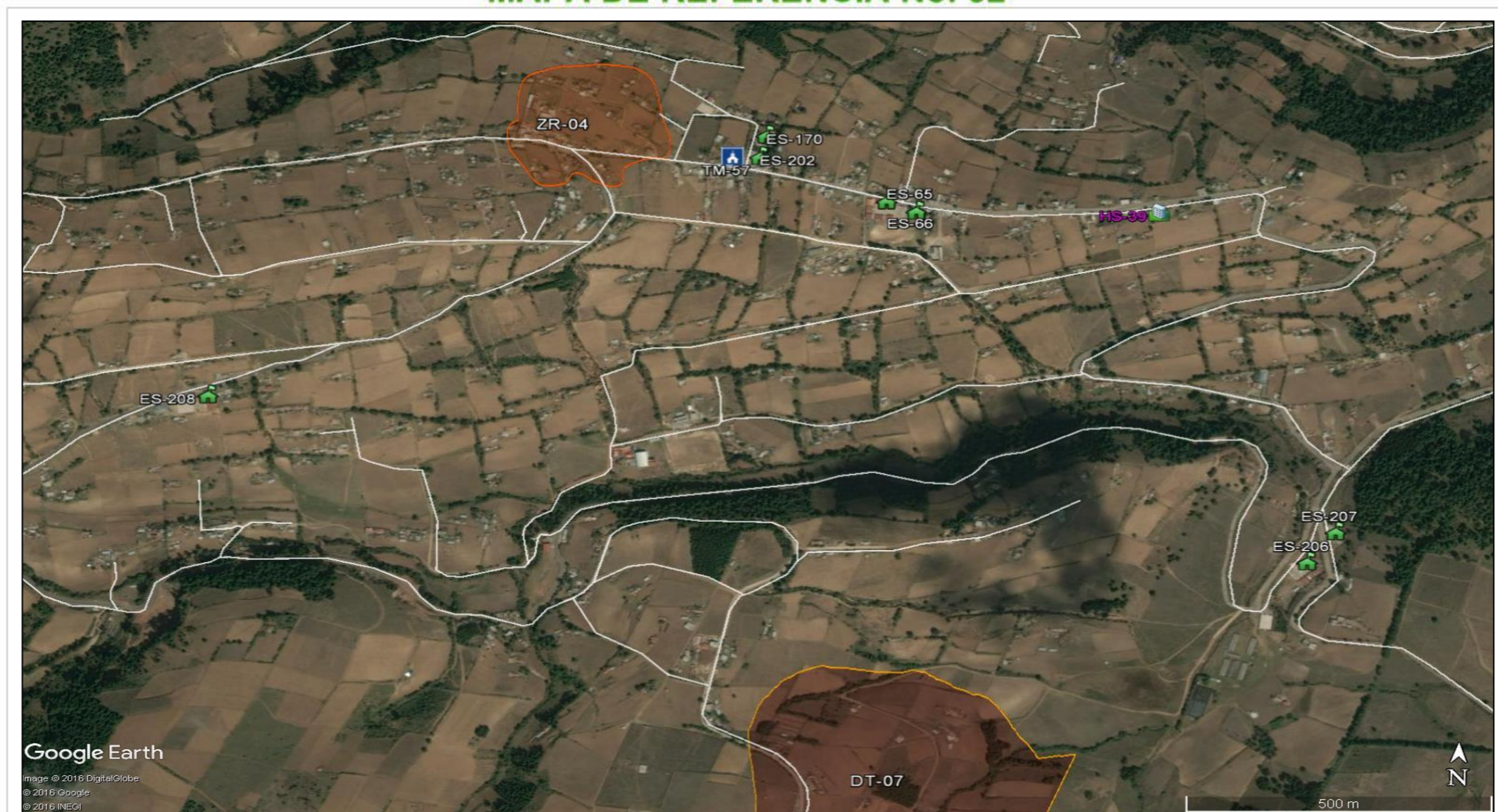
<p>GOBIERNO DEL ESTADO DE MÉXICO SECRETARÍA GENERAL DE GOBIERNO COORDINACIÓN GENERAL DE PROTECCIÓN CIVIL H. AYUNTAMIENTO DE SAN JOSÉ DEL RINCÓN 2016-2018 PROTECCIÓN CIVIL MUNICIPIO DE SAN JOSÉ DEL RINCÓN</p>	<p>ATLAS MUNICIPAL DE RIESGOS MAPAS DE DISTRIBUCIÓN POR CUADRANTE</p>			<p>CROQUIS DE LOCALIZACIÓN POR CUADRANTE</p>		
	<p>SIMBOLOGÍA</p> <table border="0"> <tr> <td> <p>SISTEMA PERTURBADOR</p> <p><i>FENÓMENOS GEOLÓGICOS - GEOMORFOLÓGICOS</i></p> <ul style="list-style-type: none"> Asentamientos en pendientes y en zonas adyacentes con problemas de Remoción o erosión Deslizamientos de tierra <p><i>FENÓMENOS HIDROMETEOROLÓGICOS</i></p> <ul style="list-style-type: none"> Zonas susceptibles a inundación <p><i>FENÓMENOS SANITARIOS</i></p> <ul style="list-style-type: none"> Tiradero de basura </td> <td> <p><i>FACTORES QUÍMICOS</i></p> <ul style="list-style-type: none"> Estaciones de servicio Gaseras y estaciones de carburación Industrias Polvorines <p>SISTEMA AFECTABLE</p> <ul style="list-style-type: none"> Centros culturales Centros Recreativos </td> <td> <ul style="list-style-type: none"> Hospedaje Inst. educativas y de rehabilitación Mercados y tianguis Restaurantes Templos <p>SISTEMA REGULADOR</p> <ul style="list-style-type: none"> Instituciones de salud </td> <td> <ul style="list-style-type: none"> Protección civil y bomberos Seguridad pública Infraestructura básica Edificio público Pozo de agua Refugio temporal </td> </tr> </table>				<p>SISTEMA PERTURBADOR</p> <p><i>FENÓMENOS GEOLÓGICOS - GEOMORFOLÓGICOS</i></p> <ul style="list-style-type: none"> Asentamientos en pendientes y en zonas adyacentes con problemas de Remoción o erosión Deslizamientos de tierra <p><i>FENÓMENOS HIDROMETEOROLÓGICOS</i></p> <ul style="list-style-type: none"> Zonas susceptibles a inundación <p><i>FENÓMENOS SANITARIOS</i></p> <ul style="list-style-type: none"> Tiradero de basura 	<p><i>FACTORES QUÍMICOS</i></p> <ul style="list-style-type: none"> Estaciones de servicio Gaseras y estaciones de carburación Industrias Polvorines <p>SISTEMA AFECTABLE</p> <ul style="list-style-type: none"> Centros culturales Centros Recreativos
<p>SISTEMA PERTURBADOR</p> <p><i>FENÓMENOS GEOLÓGICOS - GEOMORFOLÓGICOS</i></p> <ul style="list-style-type: none"> Asentamientos en pendientes y en zonas adyacentes con problemas de Remoción o erosión Deslizamientos de tierra <p><i>FENÓMENOS HIDROMETEOROLÓGICOS</i></p> <ul style="list-style-type: none"> Zonas susceptibles a inundación <p><i>FENÓMENOS SANITARIOS</i></p> <ul style="list-style-type: none"> Tiradero de basura 	<p><i>FACTORES QUÍMICOS</i></p> <ul style="list-style-type: none"> Estaciones de servicio Gaseras y estaciones de carburación Industrias Polvorines <p>SISTEMA AFECTABLE</p> <ul style="list-style-type: none"> Centros culturales Centros Recreativos 	<ul style="list-style-type: none"> Hospedaje Inst. educativas y de rehabilitación Mercados y tianguis Restaurantes Templos <p>SISTEMA REGULADOR</p> <ul style="list-style-type: none"> Instituciones de salud 	<ul style="list-style-type: none"> Protección civil y bomberos Seguridad pública Infraestructura básica Edificio público Pozo de agua Refugio temporal 			

MAPA DE REFERENCIA No. 51



<p>GOBIERNO DEL ESTADO DE MÉXICO SECRETARÍA GENERAL DE GOBIERNO COORDINACIÓN GENERAL DE PROTECCIÓN CIVIL H. AYUNTAMIENTO DE SAN JOSÉ DEL RINCÓN 2016-2018 PROTECCIÓN CIVIL MUNICIPIO DE SAN JOSÉ DEL RINCÓN</p>	<p>ATLAS MUNICIPAL DE RIESGOS MAPAS DE DISTRIBUCIÓN POR CUADRANTE</p>		<p>CROQUIS DE LOCALIZACIÓN POR CUADRANTE</p>		
	<p>SIMBOLOGÍA</p> <table border="0"> <tr> <td> <p>SISTEMA PERTURBADOR</p> <p><i>FENÓMENOS GEOLÓGICOS - GEOMORFOLÓGICOS</i></p> <ul style="list-style-type: none"> Asentamientos en pendientes y en zonas adyacentes con problemas de Remoción o erosión Deslizamientos de tierra <p><i>FENÓMENOS HIDROMETEOROLÓGICOS</i></p> <ul style="list-style-type: none"> Zonas susceptibles a inundación <p><i>FENÓMENOS SANITARIOS</i></p> <ul style="list-style-type: none"> Tiradero de basura </td> <td> <p><i>FACTORES QUÍMICOS</i></p> <ul style="list-style-type: none"> Estaciones de servicio Gaseras y estaciones de carburación Industrias Polvorines <p>SISTEMA AFECTABLE</p> <ul style="list-style-type: none"> Centros culturales Centros Recreativos </td> <td> <ul style="list-style-type: none"> Hospedaje Inst. educativas y de rehabilitación Mercados y tianguis Restaurantes Templos <p>SISTEMA REGULADOR</p> <ul style="list-style-type: none"> Instituciones de salud </td> <td> <ul style="list-style-type: none"> Protección civil y bomberos Seguridad pública Infraestructura básica Edificio público Pozo de agua Refugio temporal <p><small>FUENTE: COORDINACIÓN GENERAL DE PROTECCIÓN CIVIL, 2016. PROTECCIÓN CIVIL MUNICIPIO DE SAN JOSÉ DEL RINCÓN, 2016. CORPATA - GOOGLE EARTH 2016. FECHA DE IMAGEN: 2017</small></p> </td> </tr> </table>			<p>SISTEMA PERTURBADOR</p> <p><i>FENÓMENOS GEOLÓGICOS - GEOMORFOLÓGICOS</i></p> <ul style="list-style-type: none"> Asentamientos en pendientes y en zonas adyacentes con problemas de Remoción o erosión Deslizamientos de tierra <p><i>FENÓMENOS HIDROMETEOROLÓGICOS</i></p> <ul style="list-style-type: none"> Zonas susceptibles a inundación <p><i>FENÓMENOS SANITARIOS</i></p> <ul style="list-style-type: none"> Tiradero de basura 	<p><i>FACTORES QUÍMICOS</i></p> <ul style="list-style-type: none"> Estaciones de servicio Gaseras y estaciones de carburación Industrias Polvorines <p>SISTEMA AFECTABLE</p> <ul style="list-style-type: none"> Centros culturales Centros Recreativos
<p>SISTEMA PERTURBADOR</p> <p><i>FENÓMENOS GEOLÓGICOS - GEOMORFOLÓGICOS</i></p> <ul style="list-style-type: none"> Asentamientos en pendientes y en zonas adyacentes con problemas de Remoción o erosión Deslizamientos de tierra <p><i>FENÓMENOS HIDROMETEOROLÓGICOS</i></p> <ul style="list-style-type: none"> Zonas susceptibles a inundación <p><i>FENÓMENOS SANITARIOS</i></p> <ul style="list-style-type: none"> Tiradero de basura 	<p><i>FACTORES QUÍMICOS</i></p> <ul style="list-style-type: none"> Estaciones de servicio Gaseras y estaciones de carburación Industrias Polvorines <p>SISTEMA AFECTABLE</p> <ul style="list-style-type: none"> Centros culturales Centros Recreativos 	<ul style="list-style-type: none"> Hospedaje Inst. educativas y de rehabilitación Mercados y tianguis Restaurantes Templos <p>SISTEMA REGULADOR</p> <ul style="list-style-type: none"> Instituciones de salud 	<ul style="list-style-type: none"> Protección civil y bomberos Seguridad pública Infraestructura básica Edificio público Pozo de agua Refugio temporal <p><small>FUENTE: COORDINACIÓN GENERAL DE PROTECCIÓN CIVIL, 2016. PROTECCIÓN CIVIL MUNICIPIO DE SAN JOSÉ DEL RINCÓN, 2016. CORPATA - GOOGLE EARTH 2016. FECHA DE IMAGEN: 2017</small></p>		

MAPA DE REFERENCIA No. 52

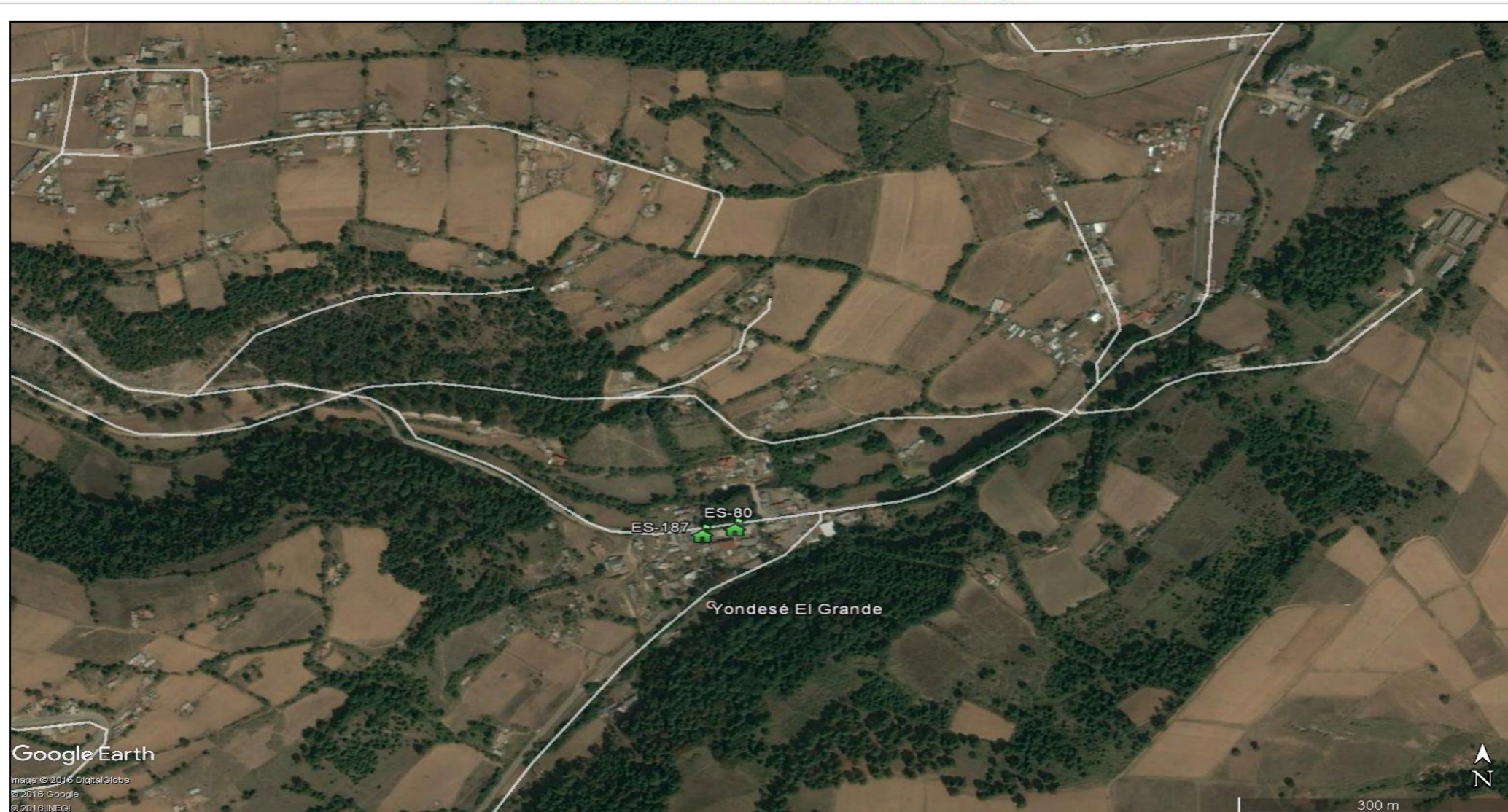


Google Earth

Image © 2016 DigitalGlobe
 © 2016 Google
 © 2016 INEGI

<p>GOBIERNO DEL ESTADO DE MÉXICO SECRETARÍA GENERAL DE GOBIERNO COORDINACIÓN GENERAL DE PROTECCIÓN CIVIL H. AYUNTAMIENTO DE SAN JOSÉ DEL RINCÓN 2016-2018 PROTECCIÓN CIVIL MUNICIPIO DE SAN JOSÉ DEL RINCÓN</p>	<p>ATLAS MUNICIPAL DE RIESGOS MAPAS DE DISTRIBUCIÓN POR CUADRANTE</p>			<p>CROQUIS DE LOCALIZACIÓN POR CUADRANTE</p>		
	<p>SIMBOLOGÍA</p> <table border="0"> <tr> <td> <p>SISTEMA PERTURBADOR</p> <p><i>FENÓMENOS GEOLÓGICOS - GEOMORFOLÓGICOS</i></p> <ul style="list-style-type: none"> Asentamientos en pendientes y en zonas adyacentes con problemas de Remoción o erosión Deslizamientos de tierra <p><i>FENÓMENOS HIDROMETEOROLÓGICOS</i></p> <ul style="list-style-type: none"> Zonas susceptibles a inundación <p><i>FENÓMENOS SANITARIOS</i></p> <ul style="list-style-type: none"> Tiradero de basura </td> <td> <p><i>FACTORES QUÍMICOS</i></p> <ul style="list-style-type: none"> Estaciones de servicio Gaseras y estaciones de carburación Industrias Polvorines <p>SISTEMA AFECTABLE</p> <ul style="list-style-type: none"> Centros culturales Centros Recreativos </td> <td> <ul style="list-style-type: none"> Hospedaje Inst. educativas y de rehabilitación Mercados y tianguis Restaurantes Templos <p>SISTEMA REGULADOR</p> <ul style="list-style-type: none"> Instituciones de salud </td> <td> <ul style="list-style-type: none"> Protección civil y bomberos Seguridad pública Infraestructura básica Edificio público Pozo de agua Refugio temporal </td> </tr> </table>				<p>SISTEMA PERTURBADOR</p> <p><i>FENÓMENOS GEOLÓGICOS - GEOMORFOLÓGICOS</i></p> <ul style="list-style-type: none"> Asentamientos en pendientes y en zonas adyacentes con problemas de Remoción o erosión Deslizamientos de tierra <p><i>FENÓMENOS HIDROMETEOROLÓGICOS</i></p> <ul style="list-style-type: none"> Zonas susceptibles a inundación <p><i>FENÓMENOS SANITARIOS</i></p> <ul style="list-style-type: none"> Tiradero de basura 	<p><i>FACTORES QUÍMICOS</i></p> <ul style="list-style-type: none"> Estaciones de servicio Gaseras y estaciones de carburación Industrias Polvorines <p>SISTEMA AFECTABLE</p> <ul style="list-style-type: none"> Centros culturales Centros Recreativos
<p>SISTEMA PERTURBADOR</p> <p><i>FENÓMENOS GEOLÓGICOS - GEOMORFOLÓGICOS</i></p> <ul style="list-style-type: none"> Asentamientos en pendientes y en zonas adyacentes con problemas de Remoción o erosión Deslizamientos de tierra <p><i>FENÓMENOS HIDROMETEOROLÓGICOS</i></p> <ul style="list-style-type: none"> Zonas susceptibles a inundación <p><i>FENÓMENOS SANITARIOS</i></p> <ul style="list-style-type: none"> Tiradero de basura 	<p><i>FACTORES QUÍMICOS</i></p> <ul style="list-style-type: none"> Estaciones de servicio Gaseras y estaciones de carburación Industrias Polvorines <p>SISTEMA AFECTABLE</p> <ul style="list-style-type: none"> Centros culturales Centros Recreativos 	<ul style="list-style-type: none"> Hospedaje Inst. educativas y de rehabilitación Mercados y tianguis Restaurantes Templos <p>SISTEMA REGULADOR</p> <ul style="list-style-type: none"> Instituciones de salud 	<ul style="list-style-type: none"> Protección civil y bomberos Seguridad pública Infraestructura básica Edificio público Pozo de agua Refugio temporal 			

MAPA DE REFERENCIA No. 53



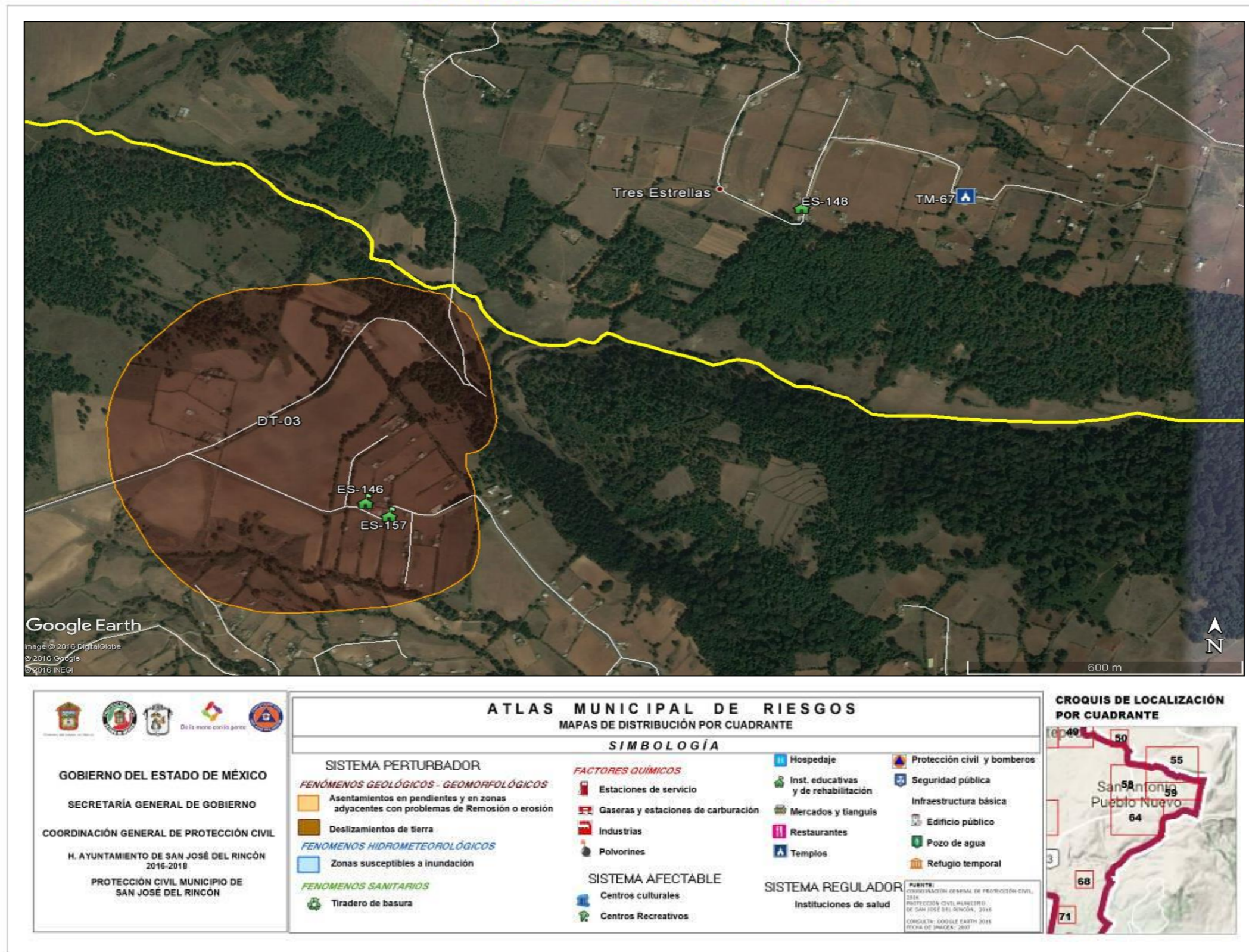
<p>GOBIERNO DEL ESTADO DE MÉXICO SECRETARÍA GENERAL DE GOBIERNO COORDINACIÓN GENERAL DE PROTECCIÓN CIVIL H. AYUNTAMIENTO DE SAN JOSÉ DEL RINCÓN 2016-2018 PROTECCIÓN CIVIL MUNICIPIO DE SAN JOSÉ DEL RINCÓN</p>	<p align="center">ATLAS MUNICIPAL DE RIESGOS MAPAS DE DISTRIBUCIÓN POR CUADRANTE</p> <p align="center">SIMBOLOGÍA</p> <table border="0"> <tr> <td> <p>SISTEMA PERTURBADOR</p> <p><i>FENÓMENOS GEOLÓGICOS - GEOMORFOLÓGICOS</i></p> <ul style="list-style-type: none"> Asentamientos en pendientes y en zonas adyacentes con problemas de Remoción o erosión Deslizamientos de tierra <p><i>FENÓMENOS HIDROMETEOROLÓGICOS</i></p> <ul style="list-style-type: none"> Zonas susceptibles a inundación <p><i>FENÓMENOS SANITARIOS</i></p> <ul style="list-style-type: none"> Tiradero de basura </td> <td> <p><i>FACTORES QUÍMICOS</i></p> <ul style="list-style-type: none"> Estaciones de servicio Gaseras y estaciones de carburación Industrias Polvorines <p>SISTEMA AFECTABLE</p> <ul style="list-style-type: none"> Centros culturales Centros Recreativos </td> <td> <ul style="list-style-type: none"> Hospedaje Inst. educativas y de rehabilitación Mercados y tianguis Restaurantes Templos <p>SISTEMA REGULADOR</p> <ul style="list-style-type: none"> Instituciones de salud </td> <td> <ul style="list-style-type: none"> Protección civil y bomberos Seguridad pública Infraestructura básica Edificio público Pozo de agua Refugio temporal </td> </tr> </table> <p><small>FUENTE: COORDINACIÓN GENERAL DE PROTECCIÓN CIVIL DEL ESTADO DE MÉXICO, COORDINACIÓN CIVIL MUNICIPIO DE SAN JOSÉ DEL RINCÓN, 2016 CONSULTA: GOOGLE EARTH 2016 FECHA DE IMAGEN: 2017</small></p>	<p>SISTEMA PERTURBADOR</p> <p><i>FENÓMENOS GEOLÓGICOS - GEOMORFOLÓGICOS</i></p> <ul style="list-style-type: none"> Asentamientos en pendientes y en zonas adyacentes con problemas de Remoción o erosión Deslizamientos de tierra <p><i>FENÓMENOS HIDROMETEOROLÓGICOS</i></p> <ul style="list-style-type: none"> Zonas susceptibles a inundación <p><i>FENÓMENOS SANITARIOS</i></p> <ul style="list-style-type: none"> Tiradero de basura 	<p><i>FACTORES QUÍMICOS</i></p> <ul style="list-style-type: none"> Estaciones de servicio Gaseras y estaciones de carburación Industrias Polvorines <p>SISTEMA AFECTABLE</p> <ul style="list-style-type: none"> Centros culturales Centros Recreativos 	<ul style="list-style-type: none"> Hospedaje Inst. educativas y de rehabilitación Mercados y tianguis Restaurantes Templos <p>SISTEMA REGULADOR</p> <ul style="list-style-type: none"> Instituciones de salud 	<ul style="list-style-type: none"> Protección civil y bomberos Seguridad pública Infraestructura básica Edificio público Pozo de agua Refugio temporal 	<p>CROQUIS DE LOCALIZACIÓN POR CUADRANTE</p>
<p>SISTEMA PERTURBADOR</p> <p><i>FENÓMENOS GEOLÓGICOS - GEOMORFOLÓGICOS</i></p> <ul style="list-style-type: none"> Asentamientos en pendientes y en zonas adyacentes con problemas de Remoción o erosión Deslizamientos de tierra <p><i>FENÓMENOS HIDROMETEOROLÓGICOS</i></p> <ul style="list-style-type: none"> Zonas susceptibles a inundación <p><i>FENÓMENOS SANITARIOS</i></p> <ul style="list-style-type: none"> Tiradero de basura 	<p><i>FACTORES QUÍMICOS</i></p> <ul style="list-style-type: none"> Estaciones de servicio Gaseras y estaciones de carburación Industrias Polvorines <p>SISTEMA AFECTABLE</p> <ul style="list-style-type: none"> Centros culturales Centros Recreativos 	<ul style="list-style-type: none"> Hospedaje Inst. educativas y de rehabilitación Mercados y tianguis Restaurantes Templos <p>SISTEMA REGULADOR</p> <ul style="list-style-type: none"> Instituciones de salud 	<ul style="list-style-type: none"> Protección civil y bomberos Seguridad pública Infraestructura básica Edificio público Pozo de agua Refugio temporal 			

MAPA DE REFERENCIA No. 54



<p>GOBIERNO DEL ESTADO DE MÉXICO SECRETARÍA GENERAL DE GOBIERNO COORDINACIÓN GENERAL DE PROTECCIÓN CIVIL H. AYUNTAMIENTO DE SAN JOSÉ DEL RINCÓN 2016-2018 PROTECCIÓN CIVIL MUNICIPIO DE SAN JOSÉ DEL RINCÓN</p>	<p>ATLAS MUNICIPAL DE RIESGOS MAPAS DE DISTRIBUCIÓN POR CUADRANTE</p> <p style="text-align: center;">SIMBOLOGÍA</p>			<p>CROQUIS DE LOCALIZACIÓN POR CUADRANTE</p>
	<p>SISTEMA PERTURBADOR</p> <p><i>FENÓMENOS GEOLÓGICOS - GEOMORFOLÓGICOS</i></p> <ul style="list-style-type: none"> Asentamientos en pendientes y en zonas adyacentes con problemas de Remoción o erosión Deslizamientos de tierra <p><i>FENÓMENOS HIDROMETEOROLÓGICOS</i></p> <ul style="list-style-type: none"> Zonas susceptibles a inundación <p><i>FENÓMENOS SANITARIOS</i></p> <ul style="list-style-type: none"> Tiradero de basura 	<p><i>FACTORES QUÍMICOS</i></p> <ul style="list-style-type: none"> Estaciones de servicio Gaseras y estaciones de carburación Industrias Polvorines <p>SISTEMA AFECTABLE</p> <ul style="list-style-type: none"> Centros culturales Centros Recreativos 	<ul style="list-style-type: none"> Hospedaje Inst. educativas y de rehabilitación Mercados y tianguis Restaurantes Templos <p>SISTEMA REGULADOR</p> <ul style="list-style-type: none"> Instituciones de salud 	

MAPA DE REFERENCIA No. 55

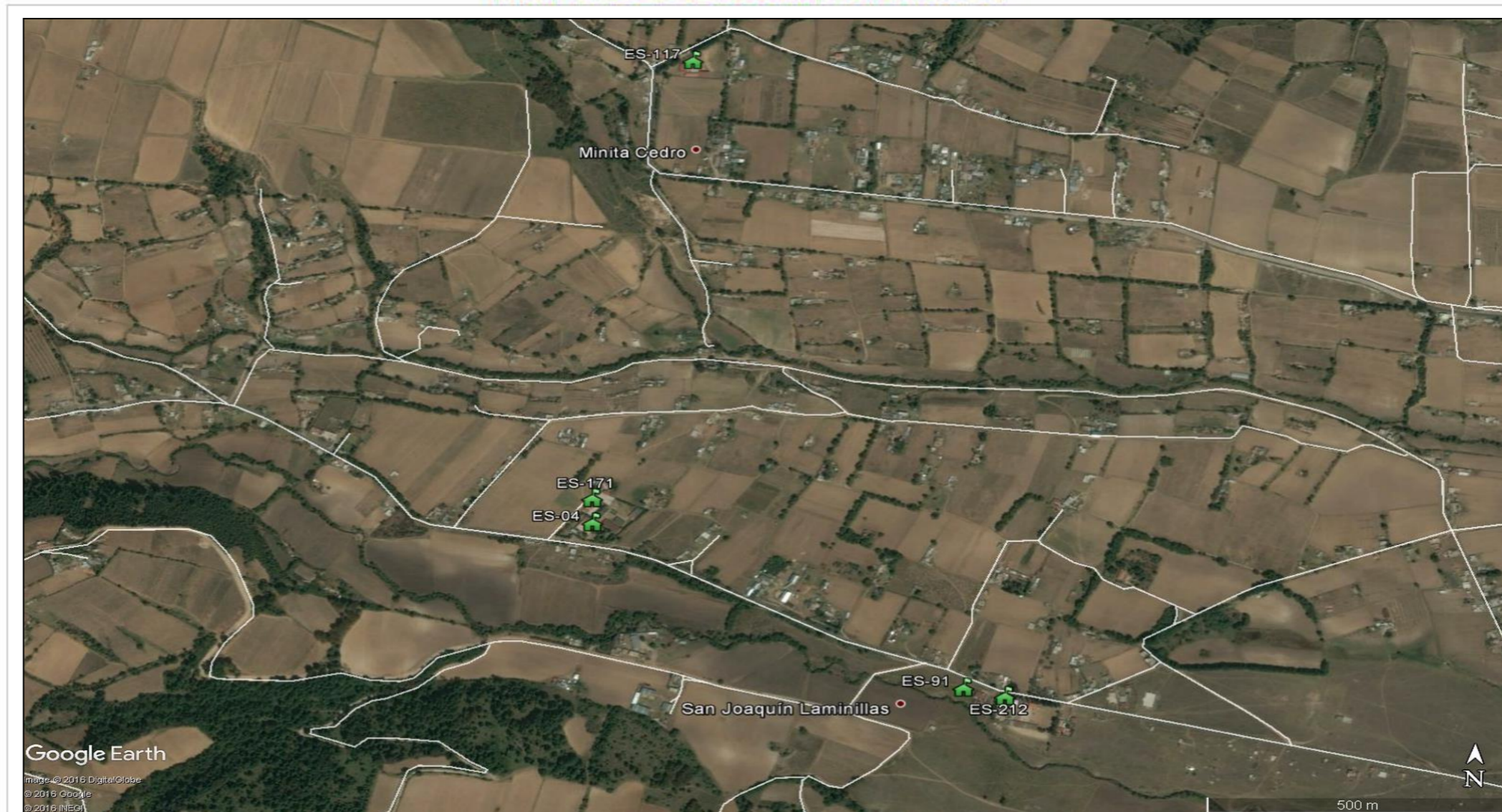


MAPA DE REFERENCIA No. 56



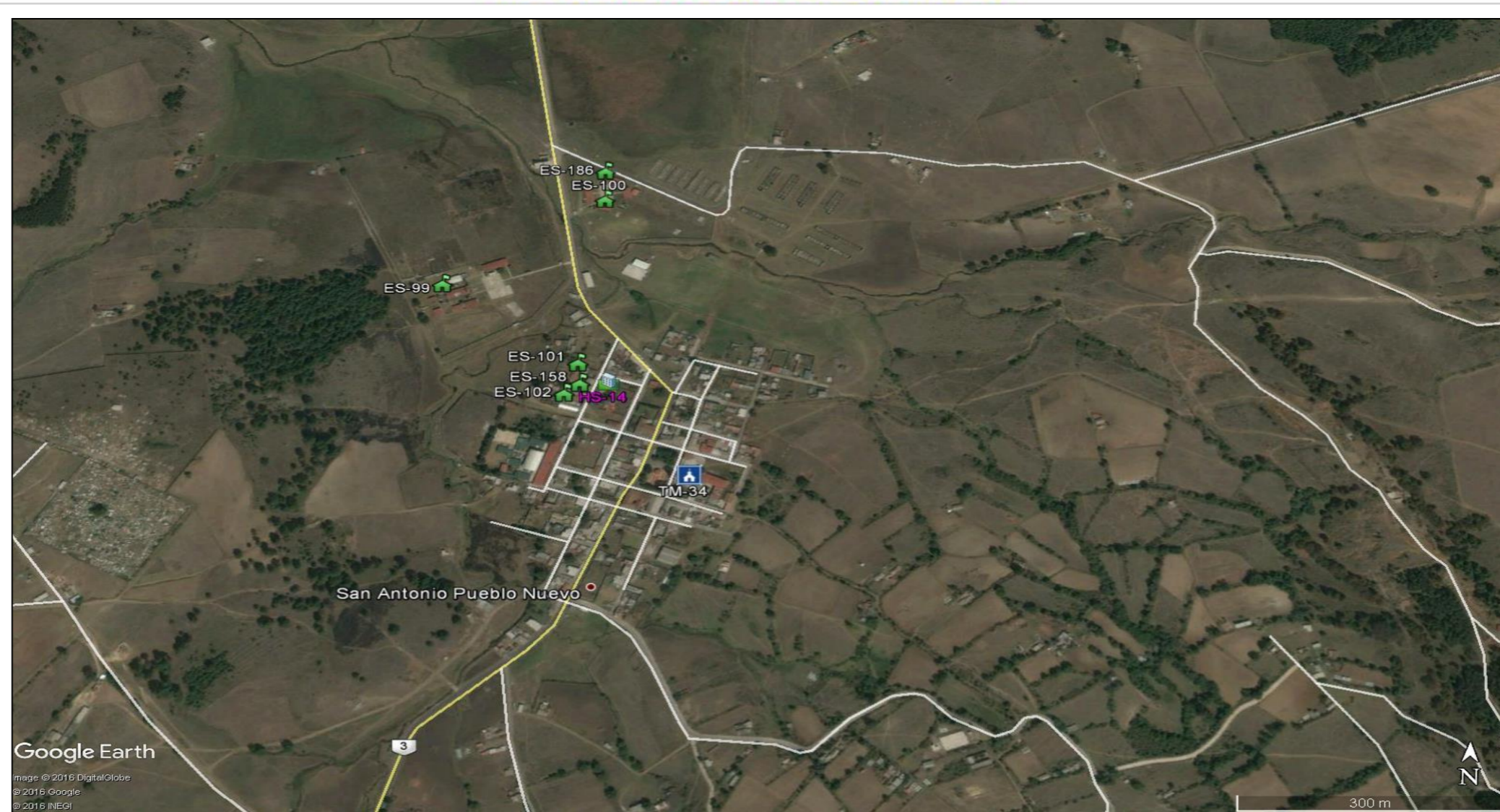
<p>GOBIERNO DEL ESTADO DE MÉXICO SECRETARÍA GENERAL DE GOBIERNO COORDINACIÓN GENERAL DE PROTECCIÓN CIVIL H. AYUNTAMIENTO DE SAN JOSÉ DEL RINCÓN 2016-2018 PROTECCIÓN CIVIL MUNICIPIO DE SAN JOSÉ DEL RINCÓN</p>	<p>ATLAS MUNICIPAL DE RIESGOS MAPAS DE DISTRIBUCIÓN POR CUADRANTE</p>		<p>CROQUIS DE LOCALIZACIÓN POR CUADRANTE</p>		
	<p>SIMBOLOGÍA</p> <table border="0"> <tr> <td> <p>SISTEMA PERTURBADOR</p> <p><i>FENÓMENOS GEOLÓGICOS - GEOMORFOLÓGICOS</i></p> <ul style="list-style-type: none"> Asentamientos en pendientes y en zonas adyacentes con problemas de Remoción o erosión Deslizamientos de tierra <p><i>FENÓMENOS HIDROMETEOROLÓGICOS</i></p> <ul style="list-style-type: none"> Zonas susceptibles a inundación <p><i>FENÓMENOS SANITARIOS</i></p> <ul style="list-style-type: none"> Tiradero de basura </td> <td> <p><i>FACTORES QUÍMICOS</i></p> <ul style="list-style-type: none"> Estaciones de servicio Gaseras y estaciones de carburación Industrias Polvorines <p>SISTEMA AFECTABLE</p> <ul style="list-style-type: none"> Centros culturales Centros Recreativos </td> <td> <ul style="list-style-type: none"> Hospedaje Inst. educativas y de rehabilitación Mercados y tianguis Restaurantes Templos <p>SISTEMA REGULADOR</p> <ul style="list-style-type: none"> Instituciones de salud </td> <td> <ul style="list-style-type: none"> Protección civil y bomberos Seguridad pública Infraestructura básica Edificio público Pozo de agua Refugio temporal </td> </tr> </table>			<p>SISTEMA PERTURBADOR</p> <p><i>FENÓMENOS GEOLÓGICOS - GEOMORFOLÓGICOS</i></p> <ul style="list-style-type: none"> Asentamientos en pendientes y en zonas adyacentes con problemas de Remoción o erosión Deslizamientos de tierra <p><i>FENÓMENOS HIDROMETEOROLÓGICOS</i></p> <ul style="list-style-type: none"> Zonas susceptibles a inundación <p><i>FENÓMENOS SANITARIOS</i></p> <ul style="list-style-type: none"> Tiradero de basura 	<p><i>FACTORES QUÍMICOS</i></p> <ul style="list-style-type: none"> Estaciones de servicio Gaseras y estaciones de carburación Industrias Polvorines <p>SISTEMA AFECTABLE</p> <ul style="list-style-type: none"> Centros culturales Centros Recreativos
<p>SISTEMA PERTURBADOR</p> <p><i>FENÓMENOS GEOLÓGICOS - GEOMORFOLÓGICOS</i></p> <ul style="list-style-type: none"> Asentamientos en pendientes y en zonas adyacentes con problemas de Remoción o erosión Deslizamientos de tierra <p><i>FENÓMENOS HIDROMETEOROLÓGICOS</i></p> <ul style="list-style-type: none"> Zonas susceptibles a inundación <p><i>FENÓMENOS SANITARIOS</i></p> <ul style="list-style-type: none"> Tiradero de basura 	<p><i>FACTORES QUÍMICOS</i></p> <ul style="list-style-type: none"> Estaciones de servicio Gaseras y estaciones de carburación Industrias Polvorines <p>SISTEMA AFECTABLE</p> <ul style="list-style-type: none"> Centros culturales Centros Recreativos 	<ul style="list-style-type: none"> Hospedaje Inst. educativas y de rehabilitación Mercados y tianguis Restaurantes Templos <p>SISTEMA REGULADOR</p> <ul style="list-style-type: none"> Instituciones de salud 	<ul style="list-style-type: none"> Protección civil y bomberos Seguridad pública Infraestructura básica Edificio público Pozo de agua Refugio temporal 		

MAPA DE REFERENCIA No. 57



<p>GOBIERNO DEL ESTADO DE MÉXICO SECRETARÍA GENERAL DE GOBIERNO COORDINACIÓN GENERAL DE PROTECCIÓN CIVIL H. AYUNTAMIENTO DE SAN JOSÉ DEL RINCÓN 2016-2018 PROTECCIÓN CIVIL MUNICIPIO DE SAN JOSÉ DEL RINCÓN</p>	ATLAS MUNICIPAL DE RIESGOS MAPAS DE DISTRIBUCIÓN POR CUADRANTE SIMBOLOGÍA			CROQUIS DE LOCALIZACIÓN POR CUADRANTE
	SISTEMA PERTURBADOR FENÓMENOS GEOLÓGICOS - GEOMORFOLÓGICOS Asentamientos en pendientes y en zonas adyacentes con problemas de Remoción o erosión Deslizamientos de tierra FENÓMENOS HIDROMETEOROLÓGICOS Zonas susceptibles a inundación FENÓMENOS SANITARIOS Tiradero de basura	FACTORES QUÍMICOS Estaciones de servicio Gaseras y estaciones de carburación Industrias Polvorines	SISTEMA AFECTABLE Centros culturales Centros Recreativos	

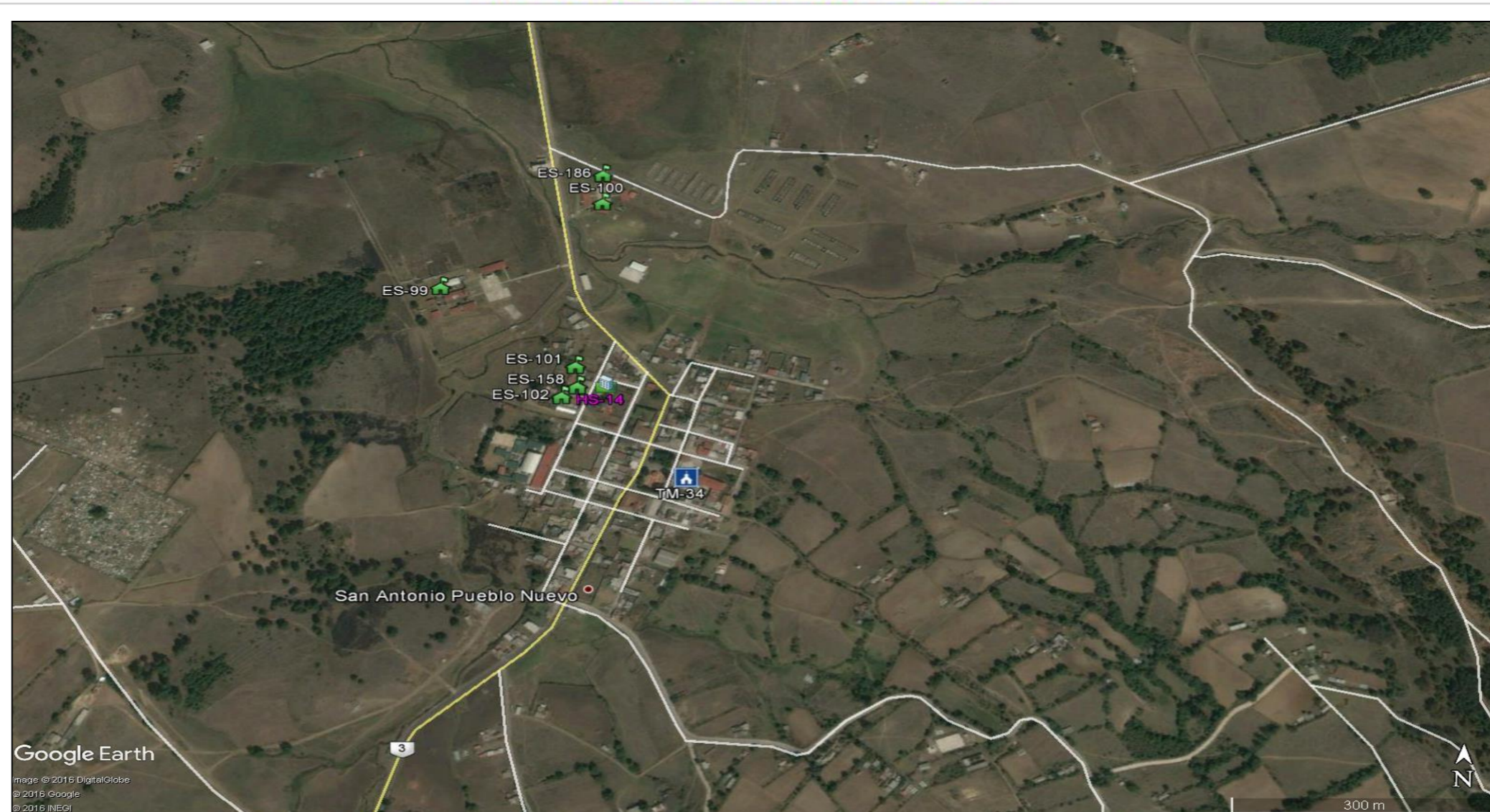
MAPA DE REFERENCIA No. 58



Google Earth
 Image © 2015 DigitalGlobe
 © 2015 Google
 © 2015 INEGI

<p>GOBIERNO DEL ESTADO DE MÉXICO SECRETARÍA GENERAL DE GOBIERNO COORDINACIÓN GENERAL DE PROTECCIÓN CIVIL H. AYUNTAMIENTO DE SAN JOSÉ DEL RINCÓN 2016-2018 PROTECCIÓN CIVIL MUNICIPIO DE SAN JOSÉ DEL RINCÓN</p>	<p>ATLAS MUNICIPAL DE RIESGOS MAPAS DE DISTRIBUCIÓN POR CUADRANTE</p>			<p>CROQUIS DE LOCALIZACIÓN POR CUADRANTE</p>	
	<p>SIMBOLOGÍA</p> <table border="0"> <tr> <td> <p>SISTEMA PERTURBADOR</p> <p><i>FENÓMENOS GEOLÓGICOS - GEOMORFOLÓGICOS</i></p> <ul style="list-style-type: none"> Asentamientos en pendientes y en zonas adyacentes con problemas de Remoción o erosión Deslizamientos de tierra <p><i>FENÓMENOS HIDROMETEOROLÓGICOS</i></p> <ul style="list-style-type: none"> Zonas susceptibles a inundación <p><i>FENÓMENOS SANITARIOS</i></p> <ul style="list-style-type: none"> Tiradero de basura </td> <td> <p><i>FACTORES QUÍMICOS</i></p> <ul style="list-style-type: none"> Estaciones de servicio Gaseras y estaciones de carburación Industrias Polvorines <p>SISTEMA AFECTABLE</p> <ul style="list-style-type: none"> Centros culturales Centros Recreativos </td> <td> <p>SISTEMA REGULADOR</p> <ul style="list-style-type: none"> Hospedaje Inst. educativas y de rehabilitación Mercados y tianguis Restaurantes Templos Protección civil y bomberos Seguridad pública Infraestructura básica Edificio público Pozo de agua Refugio temporal </td> </tr> </table>				<p>SISTEMA PERTURBADOR</p> <p><i>FENÓMENOS GEOLÓGICOS - GEOMORFOLÓGICOS</i></p> <ul style="list-style-type: none"> Asentamientos en pendientes y en zonas adyacentes con problemas de Remoción o erosión Deslizamientos de tierra <p><i>FENÓMENOS HIDROMETEOROLÓGICOS</i></p> <ul style="list-style-type: none"> Zonas susceptibles a inundación <p><i>FENÓMENOS SANITARIOS</i></p> <ul style="list-style-type: none"> Tiradero de basura
<p>SISTEMA PERTURBADOR</p> <p><i>FENÓMENOS GEOLÓGICOS - GEOMORFOLÓGICOS</i></p> <ul style="list-style-type: none"> Asentamientos en pendientes y en zonas adyacentes con problemas de Remoción o erosión Deslizamientos de tierra <p><i>FENÓMENOS HIDROMETEOROLÓGICOS</i></p> <ul style="list-style-type: none"> Zonas susceptibles a inundación <p><i>FENÓMENOS SANITARIOS</i></p> <ul style="list-style-type: none"> Tiradero de basura 	<p><i>FACTORES QUÍMICOS</i></p> <ul style="list-style-type: none"> Estaciones de servicio Gaseras y estaciones de carburación Industrias Polvorines <p>SISTEMA AFECTABLE</p> <ul style="list-style-type: none"> Centros culturales Centros Recreativos 	<p>SISTEMA REGULADOR</p> <ul style="list-style-type: none"> Hospedaje Inst. educativas y de rehabilitación Mercados y tianguis Restaurantes Templos Protección civil y bomberos Seguridad pública Infraestructura básica Edificio público Pozo de agua Refugio temporal 			

MAPA DE REFERENCIA No. 59



Google Earth
 Image © 2016 DigitalGlobe
 © 2016 Google
 © 2016 INEGI

<p>GOBIERNO DEL ESTADO DE MÉXICO SECRETARÍA GENERAL DE GOBIERNO COORDINACIÓN GENERAL DE PROTECCIÓN CIVIL H. AYUNTAMIENTO DE SAN JOSÉ DEL RINCÓN 2016-2018 PROTECCIÓN CIVIL MUNICIPIO DE SAN JOSÉ DEL RINCÓN</p>	<p>ATLAS MUNICIPAL DE RIESGOS MAPAS DE DISTRIBUCIÓN POR CUADRANTE</p>		<p>CROQUIS DE LOCALIZACIÓN POR CUADRANTE</p>					
	<p>SIMBOLOGÍA</p> <table border="0"> <tr> <td> <p>SISTEMA PERTURBADOR</p> <p><i>FENÓMENOS GEOLÓGICOS - GEOMORFOLÓGICOS</i></p> <ul style="list-style-type: none"> Asentamientos en pendientes y en zonas adyacentes con problemas de Remoción o erosión Deslizamientos de tierra <p><i>FENÓMENOS HIDROMETEOROLÓGICOS</i></p> <ul style="list-style-type: none"> Zonas susceptibles a inundación <p><i>FENÓMENOS SANITARIOS</i></p> <ul style="list-style-type: none"> Tiradero de basura </td> <td> <p><i>FACTORES QUÍMICOS</i></p> <ul style="list-style-type: none"> Estaciones de servicio Gaseras y estaciones de carburación Industrias Polvorines <p>SISTEMA AFECTABLE</p> <ul style="list-style-type: none"> Centros culturales Centros Recreativos </td> <td> <ul style="list-style-type: none"> Hospedaje Inst. educativas y de rehabilitación Mercados y tianguis Restaurantes Templos <p>SISTEMA REGULADOR</p> <ul style="list-style-type: none"> Instituciones de salud </td> </tr> <tr> <td></td> <td></td> <td> <ul style="list-style-type: none"> Protección civil y bomberos Seguridad pública Infraestructura básica Edificio público Pozo de agua Refugio temporal </td> <td></td> </tr> </table>			<p>SISTEMA PERTURBADOR</p> <p><i>FENÓMENOS GEOLÓGICOS - GEOMORFOLÓGICOS</i></p> <ul style="list-style-type: none"> Asentamientos en pendientes y en zonas adyacentes con problemas de Remoción o erosión Deslizamientos de tierra <p><i>FENÓMENOS HIDROMETEOROLÓGICOS</i></p> <ul style="list-style-type: none"> Zonas susceptibles a inundación <p><i>FENÓMENOS SANITARIOS</i></p> <ul style="list-style-type: none"> Tiradero de basura 	<p><i>FACTORES QUÍMICOS</i></p> <ul style="list-style-type: none"> Estaciones de servicio Gaseras y estaciones de carburación Industrias Polvorines <p>SISTEMA AFECTABLE</p> <ul style="list-style-type: none"> Centros culturales Centros Recreativos 	<ul style="list-style-type: none"> Hospedaje Inst. educativas y de rehabilitación Mercados y tianguis Restaurantes Templos <p>SISTEMA REGULADOR</p> <ul style="list-style-type: none"> Instituciones de salud 		
<p>SISTEMA PERTURBADOR</p> <p><i>FENÓMENOS GEOLÓGICOS - GEOMORFOLÓGICOS</i></p> <ul style="list-style-type: none"> Asentamientos en pendientes y en zonas adyacentes con problemas de Remoción o erosión Deslizamientos de tierra <p><i>FENÓMENOS HIDROMETEOROLÓGICOS</i></p> <ul style="list-style-type: none"> Zonas susceptibles a inundación <p><i>FENÓMENOS SANITARIOS</i></p> <ul style="list-style-type: none"> Tiradero de basura 	<p><i>FACTORES QUÍMICOS</i></p> <ul style="list-style-type: none"> Estaciones de servicio Gaseras y estaciones de carburación Industrias Polvorines <p>SISTEMA AFECTABLE</p> <ul style="list-style-type: none"> Centros culturales Centros Recreativos 	<ul style="list-style-type: none"> Hospedaje Inst. educativas y de rehabilitación Mercados y tianguis Restaurantes Templos <p>SISTEMA REGULADOR</p> <ul style="list-style-type: none"> Instituciones de salud 						
		<ul style="list-style-type: none"> Protección civil y bomberos Seguridad pública Infraestructura básica Edificio público Pozo de agua Refugio temporal 						

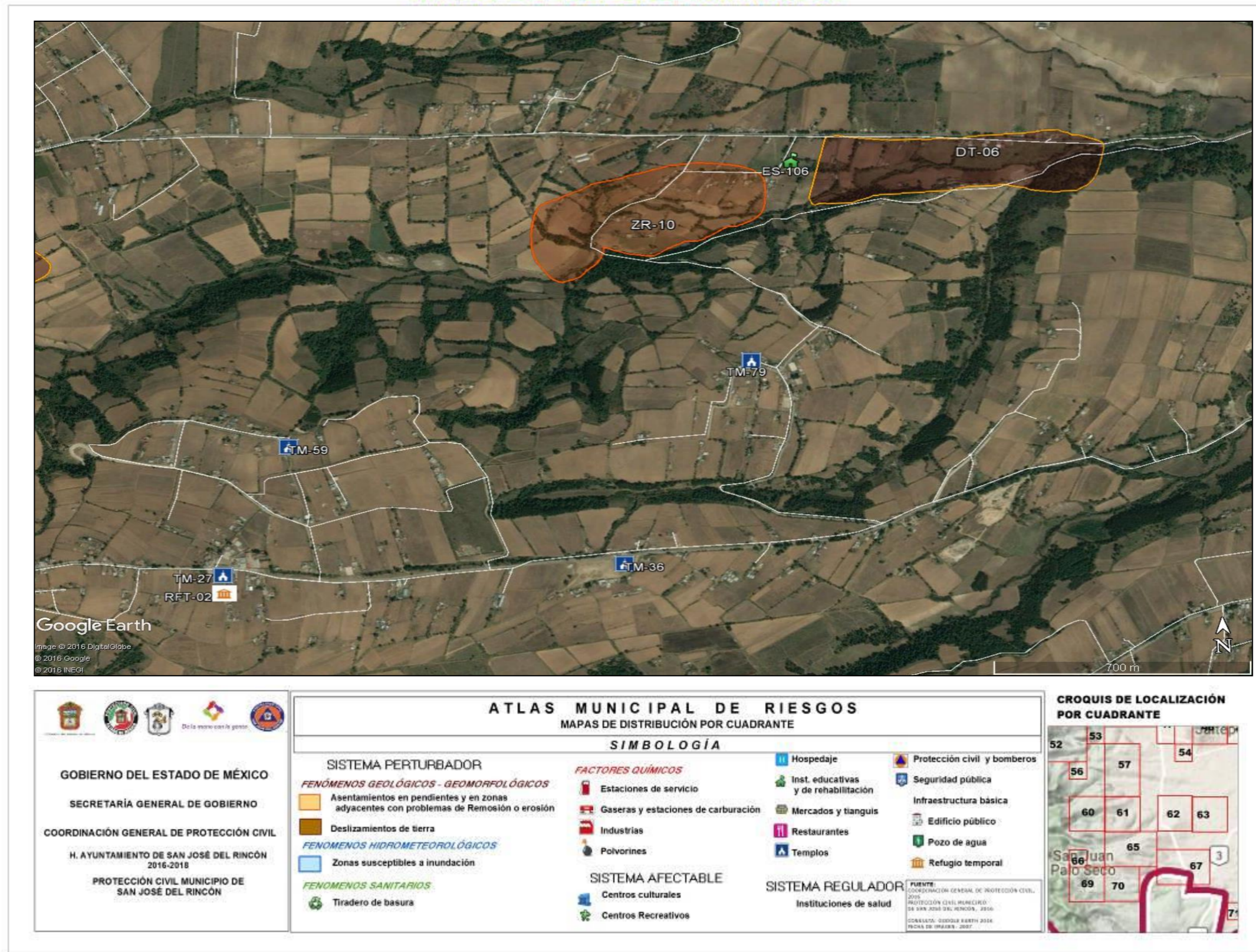
MAPA DE REFERENCIA No. 60



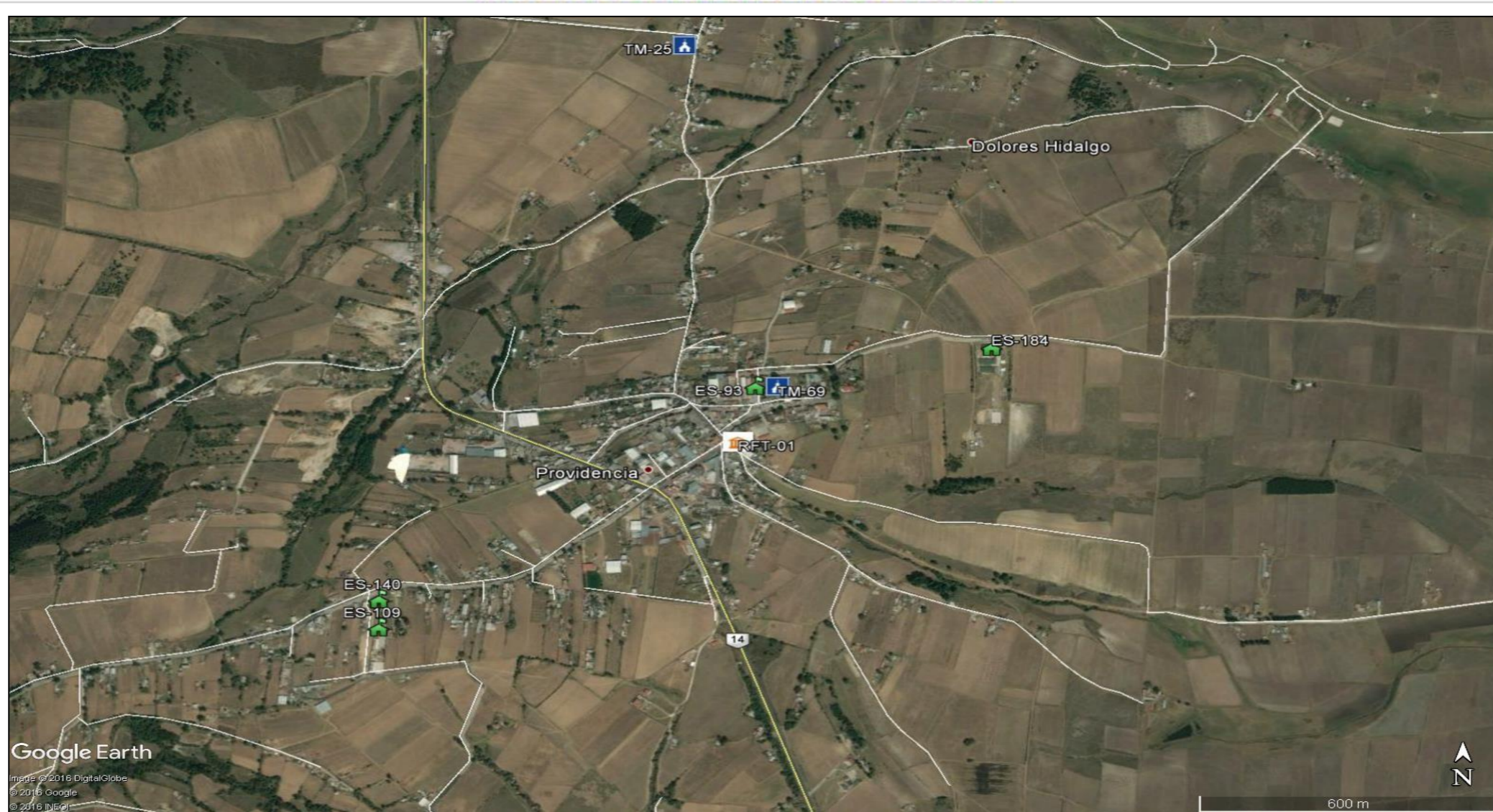
<p>GOBIERNO DEL ESTADO DE MÉXICO SECRETARÍA GENERAL DE GOBIERNO COORDINACIÓN GENERAL DE PROTECCIÓN CIVIL H. AYUNTAMIENTO DE SAN JOSÉ DEL RINCÓN 2016-2018 PROTECCIÓN CIVIL MUNICIPIO DE SAN JOSÉ DEL RINCÓN</p>	<p>ATLAS MUNICIPAL DE RIESGOS MAPAS DE DISTRIBUCIÓN POR CUADRANTE</p>		<p>CROQUIS DE LOCALIZACIÓN POR CUADRANTE</p>		
	<p>SIMBOLOGÍA</p> <table border="0"> <tr> <td> <p>SISTEMA PERTURBADOR</p> <p><i>FENÓMENOS GEOLÓGICOS - GEOMORFOLÓGICOS</i></p> <ul style="list-style-type: none"> Asentamientos en pendientes y en zonas adyacentes con problemas de Remoción o erosión Deslizamientos de tierra <p><i>FENÓMENOS HIDROMETEOROLÓGICOS</i></p> <ul style="list-style-type: none"> Zonas susceptibles a inundación <p><i>FENÓMENOS SANITARIOS</i></p> <ul style="list-style-type: none"> Tiradero de basura </td> <td> <p><i>FACTORES QUÍMICOS</i></p> <ul style="list-style-type: none"> Estaciones de servicio Gaseras y estaciones de carburación Industrias Polvorines <p>SISTEMA AFECTABLE</p> <ul style="list-style-type: none"> Centros culturales Centros Recreativos </td> <td> <ul style="list-style-type: none"> Hospedaje Inst. educativas y de rehabilitación Mercados y tianguis Restaurantes Templos <p>SISTEMA REGULADOR</p> <ul style="list-style-type: none"> Instituciones de salud </td> <td> <ul style="list-style-type: none"> Protección civil y bomberos Seguridad pública Infraestructura básica Edificio público Pozo de agua Refugio temporal </td> </tr> </table>			<p>SISTEMA PERTURBADOR</p> <p><i>FENÓMENOS GEOLÓGICOS - GEOMORFOLÓGICOS</i></p> <ul style="list-style-type: none"> Asentamientos en pendientes y en zonas adyacentes con problemas de Remoción o erosión Deslizamientos de tierra <p><i>FENÓMENOS HIDROMETEOROLÓGICOS</i></p> <ul style="list-style-type: none"> Zonas susceptibles a inundación <p><i>FENÓMENOS SANITARIOS</i></p> <ul style="list-style-type: none"> Tiradero de basura 	<p><i>FACTORES QUÍMICOS</i></p> <ul style="list-style-type: none"> Estaciones de servicio Gaseras y estaciones de carburación Industrias Polvorines <p>SISTEMA AFECTABLE</p> <ul style="list-style-type: none"> Centros culturales Centros Recreativos
<p>SISTEMA PERTURBADOR</p> <p><i>FENÓMENOS GEOLÓGICOS - GEOMORFOLÓGICOS</i></p> <ul style="list-style-type: none"> Asentamientos en pendientes y en zonas adyacentes con problemas de Remoción o erosión Deslizamientos de tierra <p><i>FENÓMENOS HIDROMETEOROLÓGICOS</i></p> <ul style="list-style-type: none"> Zonas susceptibles a inundación <p><i>FENÓMENOS SANITARIOS</i></p> <ul style="list-style-type: none"> Tiradero de basura 	<p><i>FACTORES QUÍMICOS</i></p> <ul style="list-style-type: none"> Estaciones de servicio Gaseras y estaciones de carburación Industrias Polvorines <p>SISTEMA AFECTABLE</p> <ul style="list-style-type: none"> Centros culturales Centros Recreativos 	<ul style="list-style-type: none"> Hospedaje Inst. educativas y de rehabilitación Mercados y tianguis Restaurantes Templos <p>SISTEMA REGULADOR</p> <ul style="list-style-type: none"> Instituciones de salud 	<ul style="list-style-type: none"> Protección civil y bomberos Seguridad pública Infraestructura básica Edificio público Pozo de agua Refugio temporal 		

FUENTE: COORDINACIÓN GENERAL DE PROTECCIÓN CIVIL, 2016
 PROTECCIÓN CIVIL MUNICIPIO DE SAN JOSÉ DEL RINCÓN, 2016
 CONSULTA: 0000, E EN016 2016
 PEDAJO DE MAZÓN - 2007

MAPA DE REFERENCIA No. 61

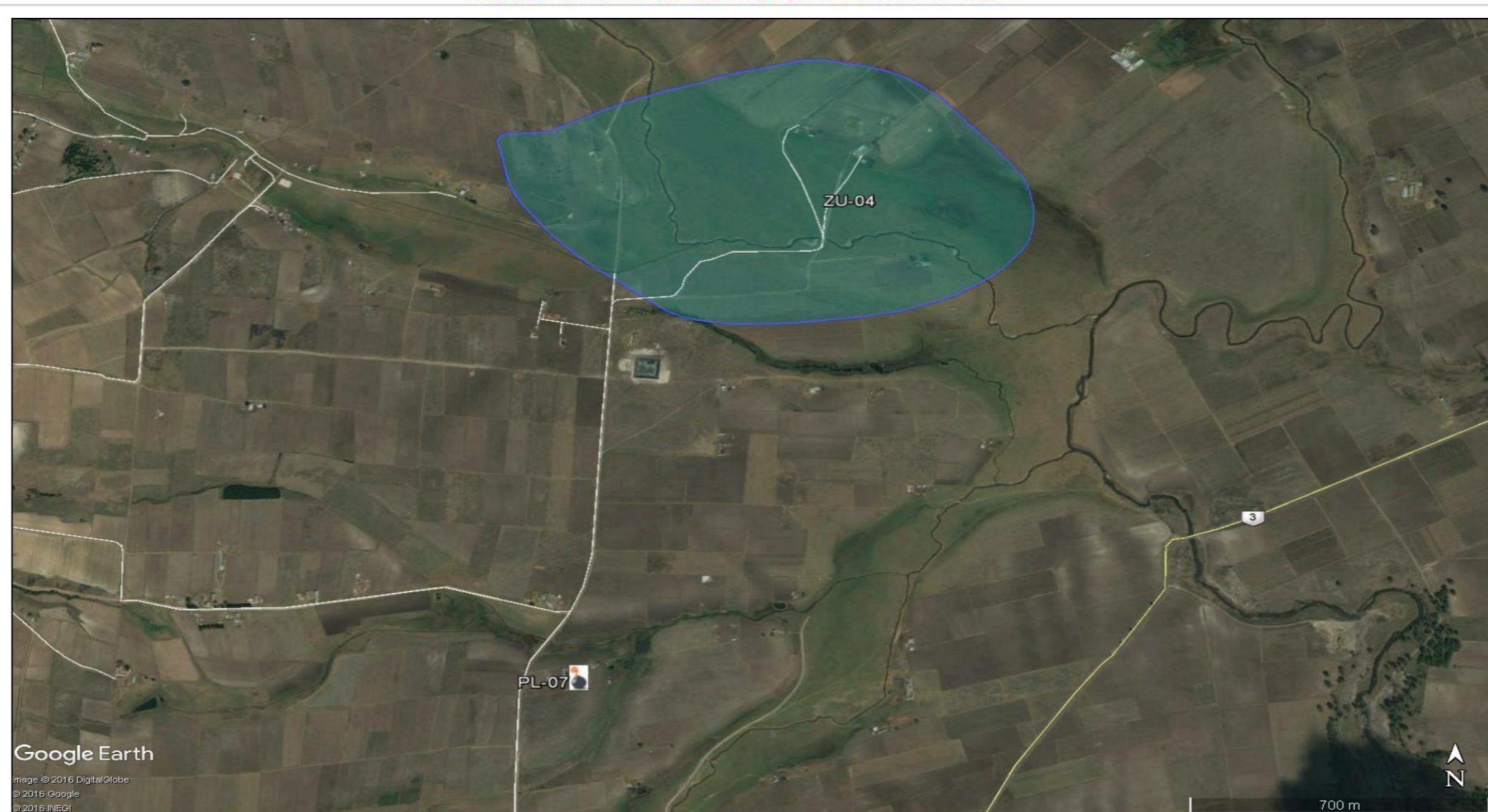


MAPA DE REFERENCIA No. 62



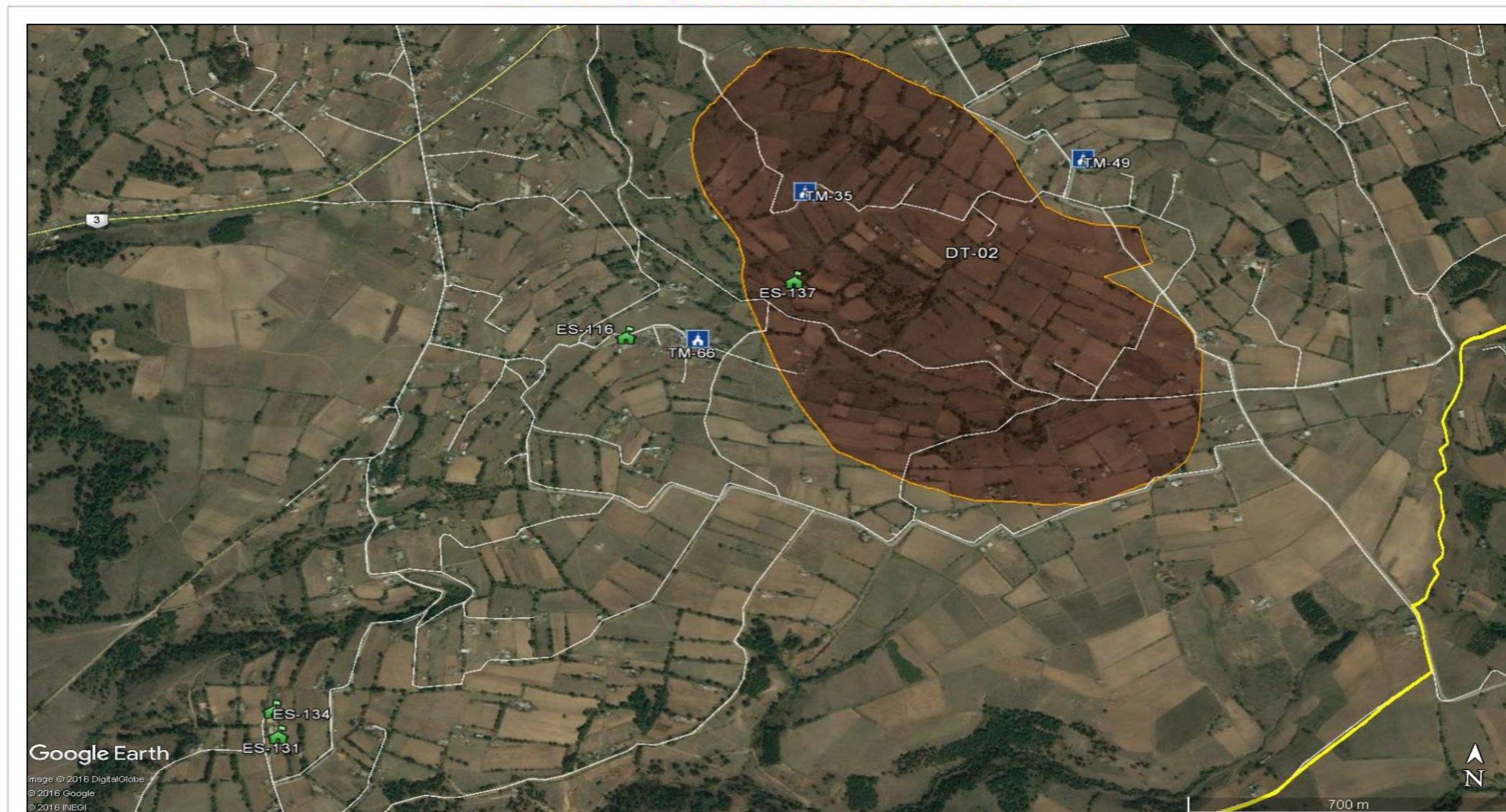
<p>GOBIERNO DEL ESTADO DE MÉXICO SECRETARÍA GENERAL DE GOBIERNO COORDINACIÓN GENERAL DE PROTECCIÓN CIVIL H. AYUNTAMIENTO DE SAN JOSÉ DEL RINCÓN 2016-2018 PROTECCIÓN CIVIL MUNICIPIO DE SAN JOSÉ DEL RINCÓN</p>	<p align="center">ATLAS MUNICIPAL DE RIESGOS MAPAS DE DISTRIBUCIÓN POR CUADRANTE</p> <p align="center">SIMBOLOGÍA</p> <table border="0"> <tr> <td> <p>SISTEMA PERTURBADOR</p> <p><i>FENÓMENOS GEOLÓGICOS - GEOMORFOLÓGICOS</i></p> <ul style="list-style-type: none"> Asentamientos en pendientes y en zonas adyacentes con problemas de Remoción o erosión Deslizamientos de tierra <p><i>FENÓMENOS HIDROMETEOROLÓGICOS</i></p> <ul style="list-style-type: none"> Zonas susceptibles a inundación <p><i>FENÓMENOS SANITARIOS</i></p> <ul style="list-style-type: none"> Tiradero de basura </td> <td> <p><i>FACTORES QUÍMICOS</i></p> <ul style="list-style-type: none"> Estaciones de servicio Gaseras y estaciones de carburación Industrias Polvorines <p>SISTEMA AFECTABLE</p> <ul style="list-style-type: none"> Centros culturales Centros Recreativos </td> <td> <ul style="list-style-type: none"> Hospedaje Inst. educativas y de rehabilitación Mercados y tianguis Restaurantes Templos <p>SISTEMA REGULADOR</p> <ul style="list-style-type: none"> Instituciones de salud </td> <td> <ul style="list-style-type: none"> Protección civil y bomberos Seguridad pública Infraestructura básica Edificio público Pozo de agua Refugio temporal </td> </tr> </table> <p><small>FUENTE: COORDINACIÓN GENERAL DE PROTECCIÓN CIVIL, 2016 PROTECCIÓN CIVIL MUNICIPIO DE SAN JOSÉ DEL RINCÓN, 2016 CONSULTA: GOOGLE EARTH 2016 FECHA DE IMPRESIÓN: 2017</small></p>	<p>SISTEMA PERTURBADOR</p> <p><i>FENÓMENOS GEOLÓGICOS - GEOMORFOLÓGICOS</i></p> <ul style="list-style-type: none"> Asentamientos en pendientes y en zonas adyacentes con problemas de Remoción o erosión Deslizamientos de tierra <p><i>FENÓMENOS HIDROMETEOROLÓGICOS</i></p> <ul style="list-style-type: none"> Zonas susceptibles a inundación <p><i>FENÓMENOS SANITARIOS</i></p> <ul style="list-style-type: none"> Tiradero de basura 	<p><i>FACTORES QUÍMICOS</i></p> <ul style="list-style-type: none"> Estaciones de servicio Gaseras y estaciones de carburación Industrias Polvorines <p>SISTEMA AFECTABLE</p> <ul style="list-style-type: none"> Centros culturales Centros Recreativos 	<ul style="list-style-type: none"> Hospedaje Inst. educativas y de rehabilitación Mercados y tianguis Restaurantes Templos <p>SISTEMA REGULADOR</p> <ul style="list-style-type: none"> Instituciones de salud 	<ul style="list-style-type: none"> Protección civil y bomberos Seguridad pública Infraestructura básica Edificio público Pozo de agua Refugio temporal 	<p>CROQUIS DE LOCALIZACIÓN POR CUADRANTE</p>
<p>SISTEMA PERTURBADOR</p> <p><i>FENÓMENOS GEOLÓGICOS - GEOMORFOLÓGICOS</i></p> <ul style="list-style-type: none"> Asentamientos en pendientes y en zonas adyacentes con problemas de Remoción o erosión Deslizamientos de tierra <p><i>FENÓMENOS HIDROMETEOROLÓGICOS</i></p> <ul style="list-style-type: none"> Zonas susceptibles a inundación <p><i>FENÓMENOS SANITARIOS</i></p> <ul style="list-style-type: none"> Tiradero de basura 	<p><i>FACTORES QUÍMICOS</i></p> <ul style="list-style-type: none"> Estaciones de servicio Gaseras y estaciones de carburación Industrias Polvorines <p>SISTEMA AFECTABLE</p> <ul style="list-style-type: none"> Centros culturales Centros Recreativos 	<ul style="list-style-type: none"> Hospedaje Inst. educativas y de rehabilitación Mercados y tianguis Restaurantes Templos <p>SISTEMA REGULADOR</p> <ul style="list-style-type: none"> Instituciones de salud 	<ul style="list-style-type: none"> Protección civil y bomberos Seguridad pública Infraestructura básica Edificio público Pozo de agua Refugio temporal 			

MAPA DE REFERENCIA No. 63



<p>GOBIERNO DEL ESTADO DE MÉXICO SECRETARÍA GENERAL DE GOBIERNO COORDINACIÓN GENERAL DE PROTECCIÓN CIVIL H. AYUNTAMIENTO DE SAN JOSÉ DEL RINCÓN 2016-2018 PROTECCIÓN CIVIL MUNICIPIO DE SAN JOSÉ DEL RINCÓN</p>	<p>ATLAS MUNICIPAL DE RIESGOS MAPAS DE DISTRIBUCIÓN POR CUADRANTE</p>			<p>CROQUIS DE LOCALIZACIÓN POR CUADRANTE</p>					
	<p>SIMBOLOGÍA</p> <table border="0"> <tr> <td> <p>SISTEMA PERTURBADOR</p> <p><i>FENÓMENOS GEOLÓGICOS - GEOMORFOLÓGICOS</i></p> <ul style="list-style-type: none"> Asentamientos en pendientes y en zonas adyacentes con problemas de Remoción o erosión Deslizamientos de tierra <p><i>FENÓMENOS HIDROMETEOROLÓGICOS</i></p> <ul style="list-style-type: none"> Zonas susceptibles a inundación <p><i>FENÓMENOS SANITARIOS</i></p> <ul style="list-style-type: none"> Tiradero de basura </td> <td> <p><i>FACTORES QUÍMICOS</i></p> <ul style="list-style-type: none"> Estaciones de servicio Gaseras y estaciones de carburación Industrias Polvorines <p>SISTEMA AFECTABLE</p> <ul style="list-style-type: none"> Centros culturales Centros Recreativos </td> <td> <ul style="list-style-type: none"> Hospedaje Inst. educativas y de rehabilitación Mercados y tianguis Restaurantes Templos <p>SISTEMA REGULADOR</p> <ul style="list-style-type: none"> Instituciones de salud </td> </tr> <tr> <td></td> <td></td> <td></td> <td> <ul style="list-style-type: none"> Protección civil y bomberos Seguridad pública Infraestructura básica Edificio público Pozo de agua Refugio temporal <p><small>FUENTE: COORDINACIÓN GENERAL DE PROTECCIÓN CIVIL, 2016 PROTECCIÓN CIVIL MUNICIPIO DE SAN JOSÉ DEL RINCÓN, 2016 CONSULTA: 00000.E. ENOTR 2016 PEDAJO DE 1:64,000 - 2007</small></p> </td> </tr> </table>				<p>SISTEMA PERTURBADOR</p> <p><i>FENÓMENOS GEOLÓGICOS - GEOMORFOLÓGICOS</i></p> <ul style="list-style-type: none"> Asentamientos en pendientes y en zonas adyacentes con problemas de Remoción o erosión Deslizamientos de tierra <p><i>FENÓMENOS HIDROMETEOROLÓGICOS</i></p> <ul style="list-style-type: none"> Zonas susceptibles a inundación <p><i>FENÓMENOS SANITARIOS</i></p> <ul style="list-style-type: none"> Tiradero de basura 	<p><i>FACTORES QUÍMICOS</i></p> <ul style="list-style-type: none"> Estaciones de servicio Gaseras y estaciones de carburación Industrias Polvorines <p>SISTEMA AFECTABLE</p> <ul style="list-style-type: none"> Centros culturales Centros Recreativos 	<ul style="list-style-type: none"> Hospedaje Inst. educativas y de rehabilitación Mercados y tianguis Restaurantes Templos <p>SISTEMA REGULADOR</p> <ul style="list-style-type: none"> Instituciones de salud 		
<p>SISTEMA PERTURBADOR</p> <p><i>FENÓMENOS GEOLÓGICOS - GEOMORFOLÓGICOS</i></p> <ul style="list-style-type: none"> Asentamientos en pendientes y en zonas adyacentes con problemas de Remoción o erosión Deslizamientos de tierra <p><i>FENÓMENOS HIDROMETEOROLÓGICOS</i></p> <ul style="list-style-type: none"> Zonas susceptibles a inundación <p><i>FENÓMENOS SANITARIOS</i></p> <ul style="list-style-type: none"> Tiradero de basura 	<p><i>FACTORES QUÍMICOS</i></p> <ul style="list-style-type: none"> Estaciones de servicio Gaseras y estaciones de carburación Industrias Polvorines <p>SISTEMA AFECTABLE</p> <ul style="list-style-type: none"> Centros culturales Centros Recreativos 	<ul style="list-style-type: none"> Hospedaje Inst. educativas y de rehabilitación Mercados y tianguis Restaurantes Templos <p>SISTEMA REGULADOR</p> <ul style="list-style-type: none"> Instituciones de salud 							
			<ul style="list-style-type: none"> Protección civil y bomberos Seguridad pública Infraestructura básica Edificio público Pozo de agua Refugio temporal <p><small>FUENTE: COORDINACIÓN GENERAL DE PROTECCIÓN CIVIL, 2016 PROTECCIÓN CIVIL MUNICIPIO DE SAN JOSÉ DEL RINCÓN, 2016 CONSULTA: 00000.E. ENOTR 2016 PEDAJO DE 1:64,000 - 2007</small></p>						

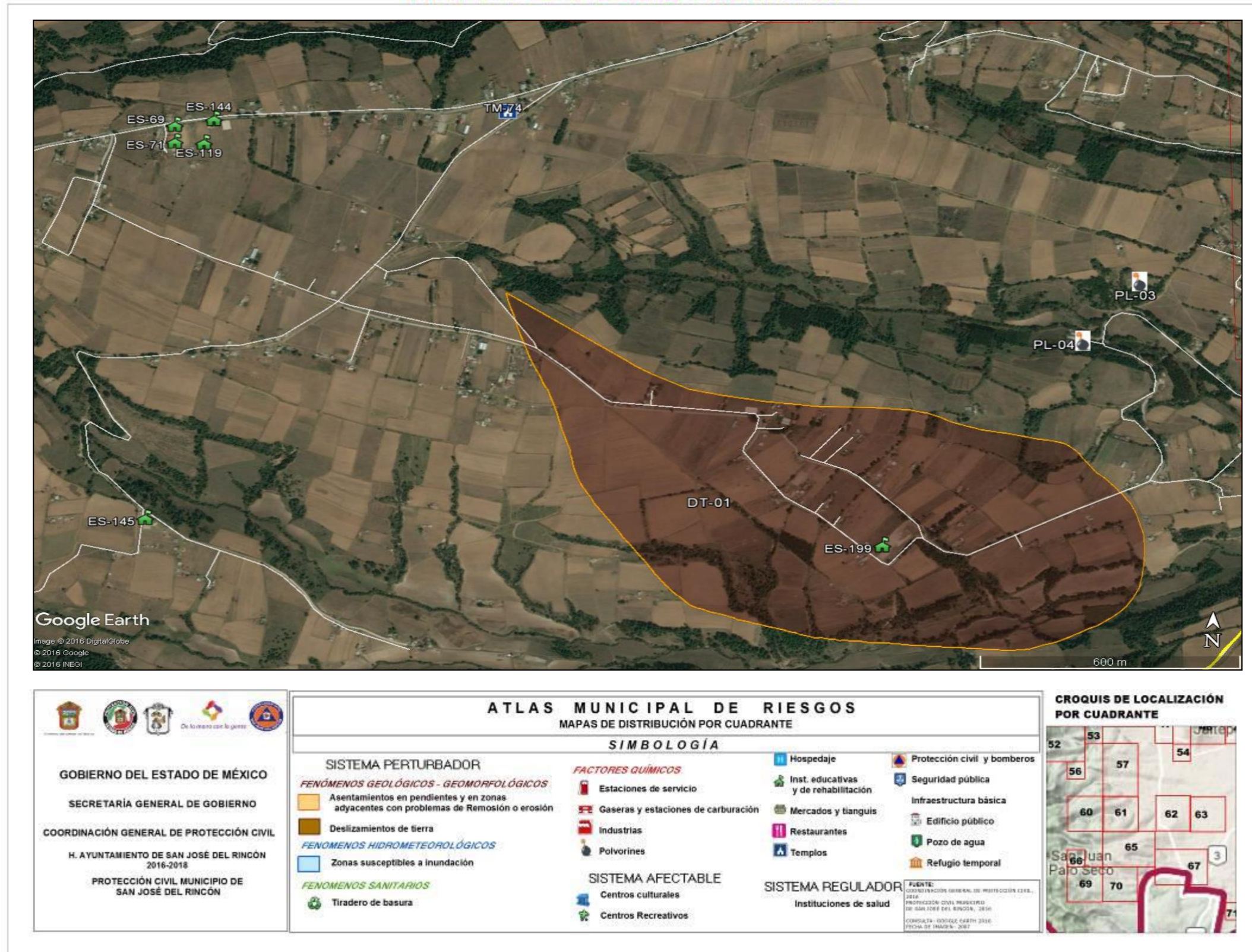
MAPA DE REFERENCIA No. 64




Google Earth
 image © 2016 DigitalGlobe
 © 2016 Google
 © 2016 INEGI

<p>GOBIERNO DEL ESTADO DE MÉXICO SECRETARÍA GENERAL DE GOBIERNO COORDINACIÓN GENERAL DE PROTECCIÓN CIVIL H. AYUNTAMIENTO DE SAN JOSÉ DEL RINCÓN 2016-2018 PROTECCIÓN CIVIL MUNICIPIO DE SAN JOSÉ DEL RINCÓN</p>	<p align="center">ATLAS MUNICIPAL DE RIESGOS MAPAS DE DISTRIBUCIÓN POR CUADRANTE</p> <p align="center">SIMBOLOGÍA</p> <table border="0"> <tr> <td> <p>SISTEMA PERTURBADOR</p> <p><i>FENÓMENOS GEOLÓGICOS - GEOMORFOLÓGICOS</i></p> <ul style="list-style-type: none"> Asentamientos en pendientes y en zonas adyacentes con problemas de Remoción o erosión Deslizamientos de tierra <p><i>FENÓMENOS HIDROMETEOROLÓGICOS</i></p> <ul style="list-style-type: none"> Zonas susceptibles a inundación <p><i>FENÓMENOS SANITARIOS</i></p> <ul style="list-style-type: none"> Tiradero de basura </td> <td> <p><i>FACTORES QUÍMICOS</i></p> <ul style="list-style-type: none"> Estaciones de servicio Gaseras y estaciones de carburación Industrias Polvorines <p>SISTEMA AFECTABLE</p> <ul style="list-style-type: none"> Centros culturales Centros Recreativos </td> <td> <ul style="list-style-type: none"> Hospedaje Inst. educativas y de rehabilitación Mercados y tianguis Restaurantes Templos <p>SISTEMA REGULADOR</p> <ul style="list-style-type: none"> Instituciones de salud </td> <td> <ul style="list-style-type: none"> Protección civil y bomberos Seguridad pública Infraestructura básica Edificio público Pozo de agua Refugio temporal </td> </tr> </table> <p><small>FUENTE: COORDINACIÓN GENERAL DE PROTECCIÓN CIVIL DEL ESTADO DE MÉXICO, DIRECCIÓN CIVIL MUNICIPIO DE SAN JOSÉ DEL RINCÓN, 2016 CONSULTA: GOOGLE EARTH 2016 ESCALA DE IMAGEN: 2017</small></p>	<p>SISTEMA PERTURBADOR</p> <p><i>FENÓMENOS GEOLÓGICOS - GEOMORFOLÓGICOS</i></p> <ul style="list-style-type: none"> Asentamientos en pendientes y en zonas adyacentes con problemas de Remoción o erosión Deslizamientos de tierra <p><i>FENÓMENOS HIDROMETEOROLÓGICOS</i></p> <ul style="list-style-type: none"> Zonas susceptibles a inundación <p><i>FENÓMENOS SANITARIOS</i></p> <ul style="list-style-type: none"> Tiradero de basura 	<p><i>FACTORES QUÍMICOS</i></p> <ul style="list-style-type: none"> Estaciones de servicio Gaseras y estaciones de carburación Industrias Polvorines <p>SISTEMA AFECTABLE</p> <ul style="list-style-type: none"> Centros culturales Centros Recreativos 	<ul style="list-style-type: none"> Hospedaje Inst. educativas y de rehabilitación Mercados y tianguis Restaurantes Templos <p>SISTEMA REGULADOR</p> <ul style="list-style-type: none"> Instituciones de salud 	<ul style="list-style-type: none"> Protección civil y bomberos Seguridad pública Infraestructura básica Edificio público Pozo de agua Refugio temporal 	<p>CROQUIS DE LOCALIZACIÓN POR CUADRANTE</p>
<p>SISTEMA PERTURBADOR</p> <p><i>FENÓMENOS GEOLÓGICOS - GEOMORFOLÓGICOS</i></p> <ul style="list-style-type: none"> Asentamientos en pendientes y en zonas adyacentes con problemas de Remoción o erosión Deslizamientos de tierra <p><i>FENÓMENOS HIDROMETEOROLÓGICOS</i></p> <ul style="list-style-type: none"> Zonas susceptibles a inundación <p><i>FENÓMENOS SANITARIOS</i></p> <ul style="list-style-type: none"> Tiradero de basura 	<p><i>FACTORES QUÍMICOS</i></p> <ul style="list-style-type: none"> Estaciones de servicio Gaseras y estaciones de carburación Industrias Polvorines <p>SISTEMA AFECTABLE</p> <ul style="list-style-type: none"> Centros culturales Centros Recreativos 	<ul style="list-style-type: none"> Hospedaje Inst. educativas y de rehabilitación Mercados y tianguis Restaurantes Templos <p>SISTEMA REGULADOR</p> <ul style="list-style-type: none"> Instituciones de salud 	<ul style="list-style-type: none"> Protección civil y bomberos Seguridad pública Infraestructura básica Edificio público Pozo de agua Refugio temporal 			

MAPA DE REFERENCIA No. 65



MAPA DE REFERENCIA No. 66

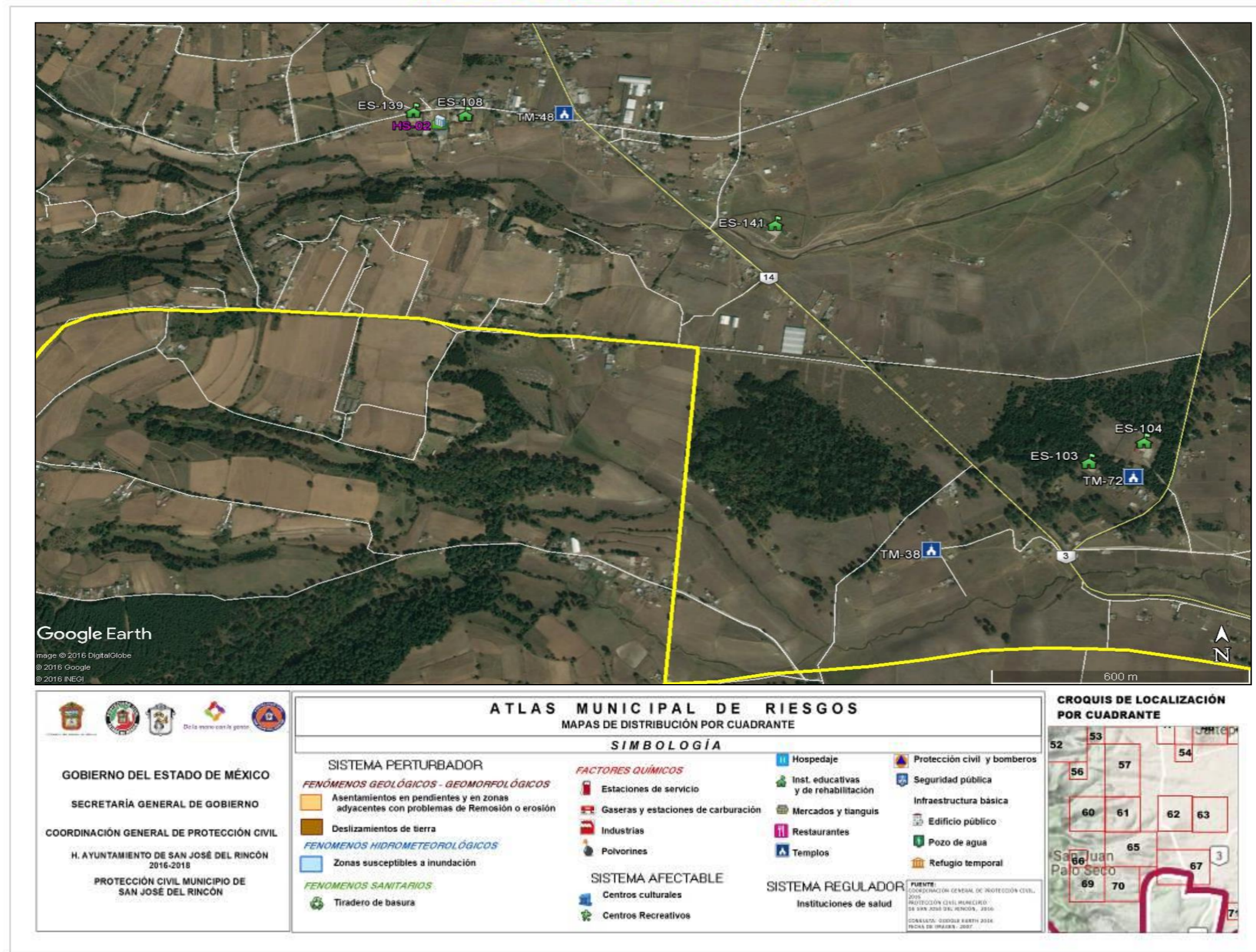


Google Earth

Image © 2016 DigitalGlobe
 © 2016 Google
 © 2016 INEGI

<p>GOBIERNO DEL ESTADO DE MÉXICO SECRETARÍA GENERAL DE GOBIERNO COORDINACIÓN GENERAL DE PROTECCIÓN CIVIL H. AYUNTAMIENTO DE SAN JOSÉ DEL RINCÓN 2016-2018 PROTECCIÓN CIVIL MUNICIPIO DE SAN JOSÉ DEL RINCÓN</p>	<p>ATLAS MUNICIPAL DE RIESGOS MAPAS DE DISTRIBUCIÓN POR CUADRANTE</p>			<p>CROQUIS DE LOCALIZACIÓN POR CUADRANTE</p>					
	<p>SIMBOLOGÍA</p> <table border="0"> <tr> <td> <p>SISTEMA PERTURBADOR</p> <p><i>FENÓMENOS GEOLÓGICOS - GEOMORFOLÓGICOS</i></p> <ul style="list-style-type: none"> Asentamientos en pendientes y en zonas adyacentes con problemas de Remoción o erosión Deslizamientos de tierra <p><i>FENÓMENOS HIDROMETEOROLÓGICOS</i></p> <ul style="list-style-type: none"> Zonas susceptibles a inundación <p><i>FENÓMENOS SANITARIOS</i></p> <ul style="list-style-type: none"> Tiradero de basura </td> <td> <p><i>FACTORES QUÍMICOS</i></p> <ul style="list-style-type: none"> Estaciones de servicio Gaseras y estaciones de carburación Industrias Polvorines <p>SISTEMA AFECTABLE</p> <ul style="list-style-type: none"> Centros culturales Centros Recreativos </td> <td> <ul style="list-style-type: none"> Hospedaje Inst. educativas y de rehabilitación Mercados y tianguis Restaurantes Templos <p>SISTEMA REGULADOR</p> <ul style="list-style-type: none"> Instituciones de salud </td> </tr> <tr> <td></td> <td></td> <td> <ul style="list-style-type: none"> Protección civil y bomberos Seguridad pública Infraestructura básica Edificio público Pozo de agua Refugio temporal </td> <td></td> </tr> </table> <p><small>FUENTE: COORDINACIÓN GENERAL DE PROTECCIÓN CIVIL, 2016; PROTECCIÓN CIVIL MUNICIPIO DE SAN JOSÉ DEL RINCÓN, 2016; CORPATA - GOOGLE EARTH 2016; FECHA DE IMAGEN: 2017</small></p>				<p>SISTEMA PERTURBADOR</p> <p><i>FENÓMENOS GEOLÓGICOS - GEOMORFOLÓGICOS</i></p> <ul style="list-style-type: none"> Asentamientos en pendientes y en zonas adyacentes con problemas de Remoción o erosión Deslizamientos de tierra <p><i>FENÓMENOS HIDROMETEOROLÓGICOS</i></p> <ul style="list-style-type: none"> Zonas susceptibles a inundación <p><i>FENÓMENOS SANITARIOS</i></p> <ul style="list-style-type: none"> Tiradero de basura 	<p><i>FACTORES QUÍMICOS</i></p> <ul style="list-style-type: none"> Estaciones de servicio Gaseras y estaciones de carburación Industrias Polvorines <p>SISTEMA AFECTABLE</p> <ul style="list-style-type: none"> Centros culturales Centros Recreativos 	<ul style="list-style-type: none"> Hospedaje Inst. educativas y de rehabilitación Mercados y tianguis Restaurantes Templos <p>SISTEMA REGULADOR</p> <ul style="list-style-type: none"> Instituciones de salud 		
<p>SISTEMA PERTURBADOR</p> <p><i>FENÓMENOS GEOLÓGICOS - GEOMORFOLÓGICOS</i></p> <ul style="list-style-type: none"> Asentamientos en pendientes y en zonas adyacentes con problemas de Remoción o erosión Deslizamientos de tierra <p><i>FENÓMENOS HIDROMETEOROLÓGICOS</i></p> <ul style="list-style-type: none"> Zonas susceptibles a inundación <p><i>FENÓMENOS SANITARIOS</i></p> <ul style="list-style-type: none"> Tiradero de basura 	<p><i>FACTORES QUÍMICOS</i></p> <ul style="list-style-type: none"> Estaciones de servicio Gaseras y estaciones de carburación Industrias Polvorines <p>SISTEMA AFECTABLE</p> <ul style="list-style-type: none"> Centros culturales Centros Recreativos 	<ul style="list-style-type: none"> Hospedaje Inst. educativas y de rehabilitación Mercados y tianguis Restaurantes Templos <p>SISTEMA REGULADOR</p> <ul style="list-style-type: none"> Instituciones de salud 							
		<ul style="list-style-type: none"> Protección civil y bomberos Seguridad pública Infraestructura básica Edificio público Pozo de agua Refugio temporal 							

MAPA DE REFERENCIA No. 67





GOBIERNO DEL ESTADO DE MÉXICO
 SECRETARÍA GENERAL DE GOBIERNO
 COORDINACIÓN GENERAL DE PROTECCIÓN CIVIL
 H. AYUNTAMIENTO DE SAN JOSÉ DEL RINCÓN
 2016-2018
 PROTECCIÓN CIVIL MUNICIPIO DE
 SAN JOSÉ DEL RINCÓN

ATLAS MUNICIPAL DE RIESGOS			
MAPAS DE DISTRIBUCIÓN POR CUADRANTE			
SIMBOLOGÍA			
SISTEMA PERTURBADOR		FACTORES QUÍMICOS	
FENÓMENOS GEOLÓGICOS - GEOMORFOLÓGICOS Asentamientos en pendientes y en zonas adyacentes con problemas de Remoción o erosión Deslizamientos de tierra		Estaciones de servicio Gaseras y estaciones de carburación Industrias Polvorines	
FENÓMENOS HIDROMETEOROLÓGICOS Zonas susceptibles a inundación		SISTEMA AFECTABLE Centros culturales Centros Recreativos	
FENÓMENOS SANITARIOS Tiradero de basura		SISTEMA REGULADOR Instituciones de salud	
		Hospedaje Inst. educativas y de rehabilitación Mercados y tianguis Restaurantes Templos	
		Protección civil y bomberos Seguridad pública Infraestructura básica Edificio público Pozo de agua Refugio temporal	




MAPA DE REFERENCIA No. 68



<p>GOBIERNO DEL ESTADO DE MÉXICO SECRETARÍA GENERAL DE GOBIERNO COORDINACIÓN GENERAL DE PROTECCIÓN CIVIL H. AYUNTAMIENTO DE SAN JOSÉ DEL RINCÓN 2016-2018 PROTECCIÓN CIVIL MUNICIPIO DE SAN JOSÉ DEL RINCÓN</p>	<p align="center">ATLAS MUNICIPAL DE RIESGOS MAPAS DE DISTRIBUCIÓN POR CUADRANTE</p> <p align="center">SIMBOLOGÍA</p> <table border="0"> <tr> <td> <p>SISTEMA PERTURBADOR</p> <p><i>FENÓMENOS GEOLÓGICOS - GEOMORFOLÓGICOS</i></p> <ul style="list-style-type: none"> Asentamientos en pendientes y en zonas adyacentes con problemas de Remoción o erosión Deslizamientos de tierra <p><i>FENÓMENOS HIDROMETEOROLÓGICOS</i></p> <ul style="list-style-type: none"> Zonas susceptibles a inundación <p><i>FENÓMENOS SANITARIOS</i></p> <ul style="list-style-type: none"> Tiradero de basura </td> <td> <p><i>FACTORES QUÍMICOS</i></p> <ul style="list-style-type: none"> Estaciones de servicio Gaseras y estaciones de carburación Industrias Polvorines <p>SISTEMA AFECTABLE</p> <ul style="list-style-type: none"> Centros culturales Centros Recreativos </td> <td> <ul style="list-style-type: none"> Hospedaje Inst. educativas y de rehabilitación Mercados y tianguis Restaurantes Templos <p>SISTEMA REGULADOR</p> <ul style="list-style-type: none"> Instituciones de salud </td> <td> <ul style="list-style-type: none"> Protección civil y bomberos Seguridad pública Infraestructura básica Edificio público Pozo de agua Refugio temporal </td> </tr> </table>	<p>SISTEMA PERTURBADOR</p> <p><i>FENÓMENOS GEOLÓGICOS - GEOMORFOLÓGICOS</i></p> <ul style="list-style-type: none"> Asentamientos en pendientes y en zonas adyacentes con problemas de Remoción o erosión Deslizamientos de tierra <p><i>FENÓMENOS HIDROMETEOROLÓGICOS</i></p> <ul style="list-style-type: none"> Zonas susceptibles a inundación <p><i>FENÓMENOS SANITARIOS</i></p> <ul style="list-style-type: none"> Tiradero de basura 	<p><i>FACTORES QUÍMICOS</i></p> <ul style="list-style-type: none"> Estaciones de servicio Gaseras y estaciones de carburación Industrias Polvorines <p>SISTEMA AFECTABLE</p> <ul style="list-style-type: none"> Centros culturales Centros Recreativos 	<ul style="list-style-type: none"> Hospedaje Inst. educativas y de rehabilitación Mercados y tianguis Restaurantes Templos <p>SISTEMA REGULADOR</p> <ul style="list-style-type: none"> Instituciones de salud 	<ul style="list-style-type: none"> Protección civil y bomberos Seguridad pública Infraestructura básica Edificio público Pozo de agua Refugio temporal 	<p>CROQUIS DE LOCALIZACIÓN POR CUADRANTE</p>
<p>SISTEMA PERTURBADOR</p> <p><i>FENÓMENOS GEOLÓGICOS - GEOMORFOLÓGICOS</i></p> <ul style="list-style-type: none"> Asentamientos en pendientes y en zonas adyacentes con problemas de Remoción o erosión Deslizamientos de tierra <p><i>FENÓMENOS HIDROMETEOROLÓGICOS</i></p> <ul style="list-style-type: none"> Zonas susceptibles a inundación <p><i>FENÓMENOS SANITARIOS</i></p> <ul style="list-style-type: none"> Tiradero de basura 	<p><i>FACTORES QUÍMICOS</i></p> <ul style="list-style-type: none"> Estaciones de servicio Gaseras y estaciones de carburación Industrias Polvorines <p>SISTEMA AFECTABLE</p> <ul style="list-style-type: none"> Centros culturales Centros Recreativos 	<ul style="list-style-type: none"> Hospedaje Inst. educativas y de rehabilitación Mercados y tianguis Restaurantes Templos <p>SISTEMA REGULADOR</p> <ul style="list-style-type: none"> Instituciones de salud 	<ul style="list-style-type: none"> Protección civil y bomberos Seguridad pública Infraestructura básica Edificio público Pozo de agua Refugio temporal 			

MAPA DE REFERENCIA No. 69



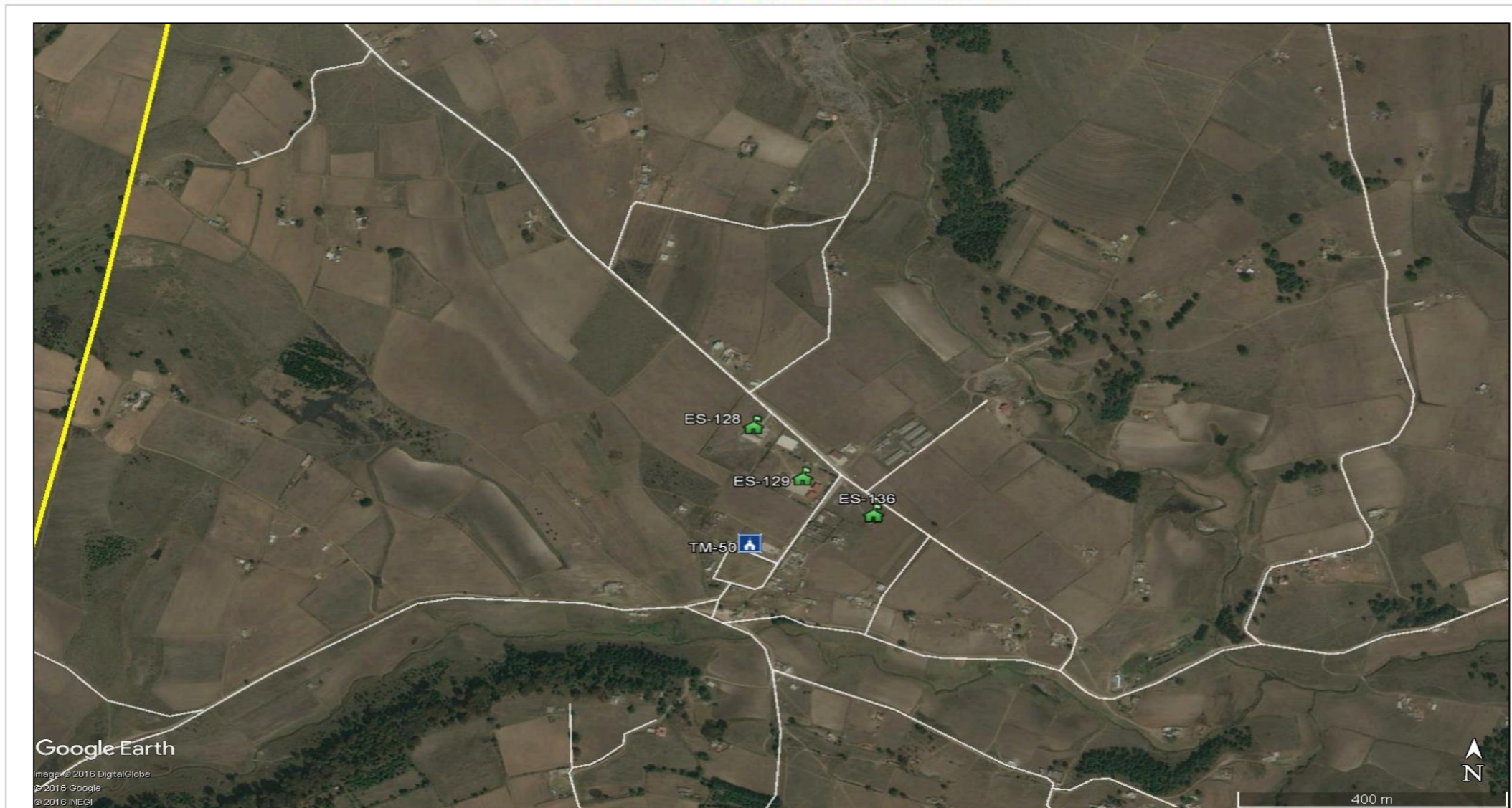
<p>GOBIERNO DEL ESTADO DE MÉXICO SECRETARÍA GENERAL DE GOBIERNO COORDINACIÓN GENERAL DE PROTECCIÓN CIVIL H. AYUNTAMIENTO DE SAN JOSÉ DEL RINCÓN 2016-2018 PROTECCIÓN CIVIL MUNICIPIO DE SAN JOSÉ DEL RINCÓN</p>	ATLAS MUNICIPAL DE RIESGOS MAPAS DE DISTRIBUCIÓN POR CUADRANTE SIMBOLOGÍA		CROQUIS DE LOCALIZACIÓN POR CUADRANTE
	SISTEMA PERTURBADOR <i>FENÓMENOS GEOLÓGICOS - GEOMORFOLÓGICOS</i> Asentamientos en pendientes y en zonas adyacentes con problemas de Remoción o erosión Deslizamientos de tierra <i>FENÓMENOS HIDROMETEOROLÓGICOS</i> Zonas susceptibles a inundación <i>FENÓMENOS SANITARIOS</i> Tiradero de basura	<i>FACTORES QUÍMICOS</i> Estaciones de servicio Gaseras y estaciones de carburación Industrias Polvorines SISTEMA AFECTABLE Centros culturales Centros Recreativos	

MAPA DE REFERENCIA No. 70



<p>GOBIERNO DEL ESTADO DE MÉXICO SECRETARÍA GENERAL DE GOBIERNO COORDINACIÓN GENERAL DE PROTECCIÓN CIVIL H. AYUNTAMIENTO DE SAN JOSÉ DEL RINCÓN 2016-2018 PROTECCIÓN CIVIL MUNICIPIO DE SAN JOSÉ DEL RINCÓN</p>	<p>ATLAS MUNICIPAL DE RIESGOS MAPAS DE DISTRIBUCIÓN POR CUADRANTE</p>			<p>CROQUIS DE LOCALIZACIÓN POR CUADRANTE</p>	
	<p>SIMBOLOGÍA</p> <table border="0"> <tr> <td> <p>SISTEMA PERTURBADOR</p> <p><i>FENÓMENOS GEOLÓGICOS - GEOMORFOLÓGICOS</i></p> <ul style="list-style-type: none"> Asentamientos en pendientes y en zonas adyacentes con problemas de Remoción o erosión Deslizamientos de tierra <p><i>FENÓMENOS HIDROMETEOROLÓGICOS</i></p> <ul style="list-style-type: none"> Zonas susceptibles a inundación <p><i>FENÓMENOS SANITARIOS</i></p> <ul style="list-style-type: none"> Tiradero de basura </td> <td> <p><i>FACTORES QUÍMICOS</i></p> <ul style="list-style-type: none"> Estaciones de servicio Gaseras y estaciones de carburación Industrias Polvorines <p>SISTEMA AFECTABLE</p> <ul style="list-style-type: none"> Centros culturales Centros Recreativos </td> <td> <ul style="list-style-type: none"> Hospedaje Inst. educativas y de rehabilitación Mercados y tianguis Restaurantes Templos <p>SISTEMA REGULADOR</p> <ul style="list-style-type: none"> Instituciones de salud </td> </tr> </table>				<p>SISTEMA PERTURBADOR</p> <p><i>FENÓMENOS GEOLÓGICOS - GEOMORFOLÓGICOS</i></p> <ul style="list-style-type: none"> Asentamientos en pendientes y en zonas adyacentes con problemas de Remoción o erosión Deslizamientos de tierra <p><i>FENÓMENOS HIDROMETEOROLÓGICOS</i></p> <ul style="list-style-type: none"> Zonas susceptibles a inundación <p><i>FENÓMENOS SANITARIOS</i></p> <ul style="list-style-type: none"> Tiradero de basura
<p>SISTEMA PERTURBADOR</p> <p><i>FENÓMENOS GEOLÓGICOS - GEOMORFOLÓGICOS</i></p> <ul style="list-style-type: none"> Asentamientos en pendientes y en zonas adyacentes con problemas de Remoción o erosión Deslizamientos de tierra <p><i>FENÓMENOS HIDROMETEOROLÓGICOS</i></p> <ul style="list-style-type: none"> Zonas susceptibles a inundación <p><i>FENÓMENOS SANITARIOS</i></p> <ul style="list-style-type: none"> Tiradero de basura 	<p><i>FACTORES QUÍMICOS</i></p> <ul style="list-style-type: none"> Estaciones de servicio Gaseras y estaciones de carburación Industrias Polvorines <p>SISTEMA AFECTABLE</p> <ul style="list-style-type: none"> Centros culturales Centros Recreativos 	<ul style="list-style-type: none"> Hospedaje Inst. educativas y de rehabilitación Mercados y tianguis Restaurantes Templos <p>SISTEMA REGULADOR</p> <ul style="list-style-type: none"> Instituciones de salud 			

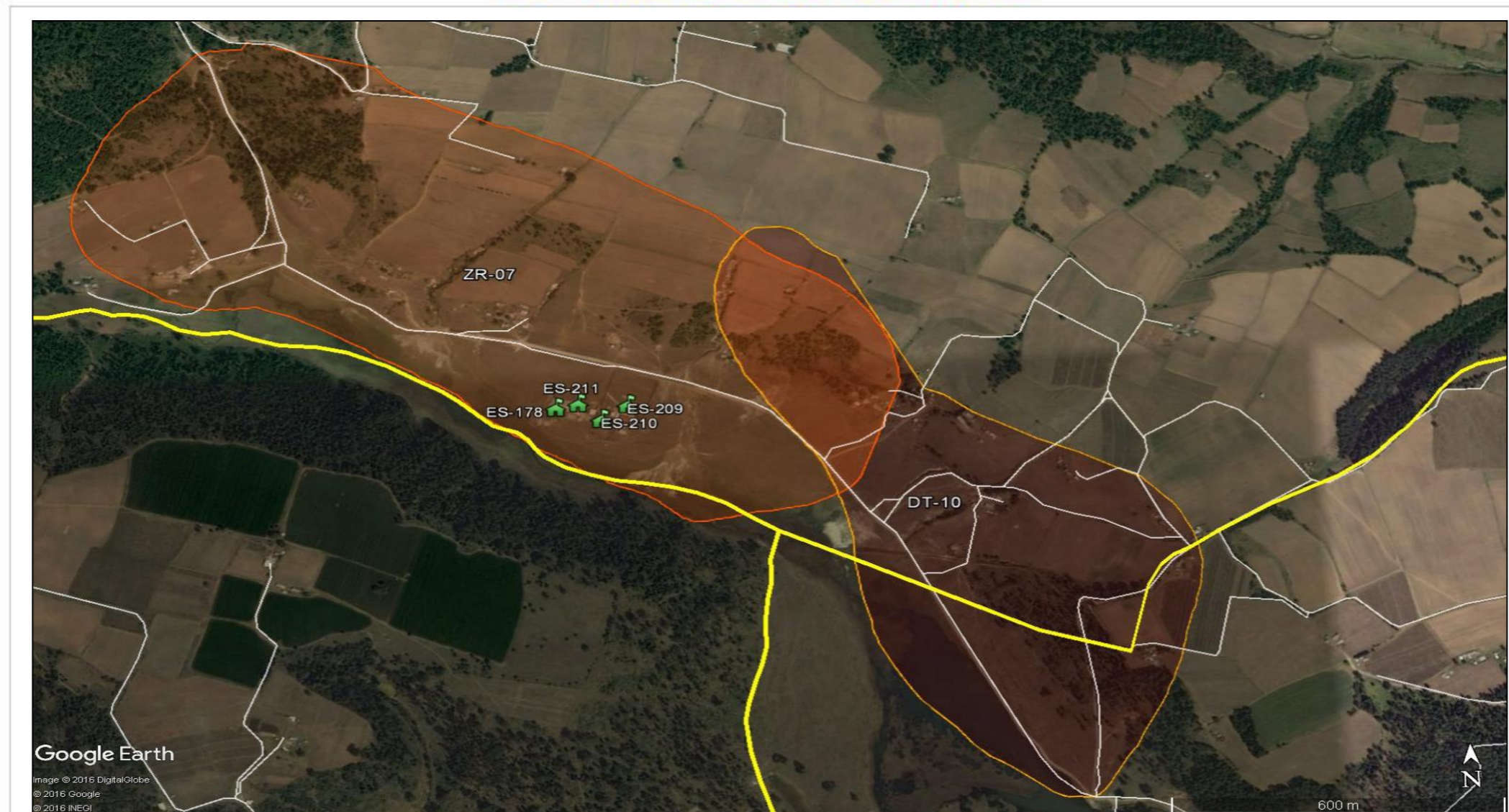
MAPA DE REFERENCIA No. 71



Google Earth
 Imagen © 2016 DigitalGlobe
 © 2016 Google
 © 2016 INEGI

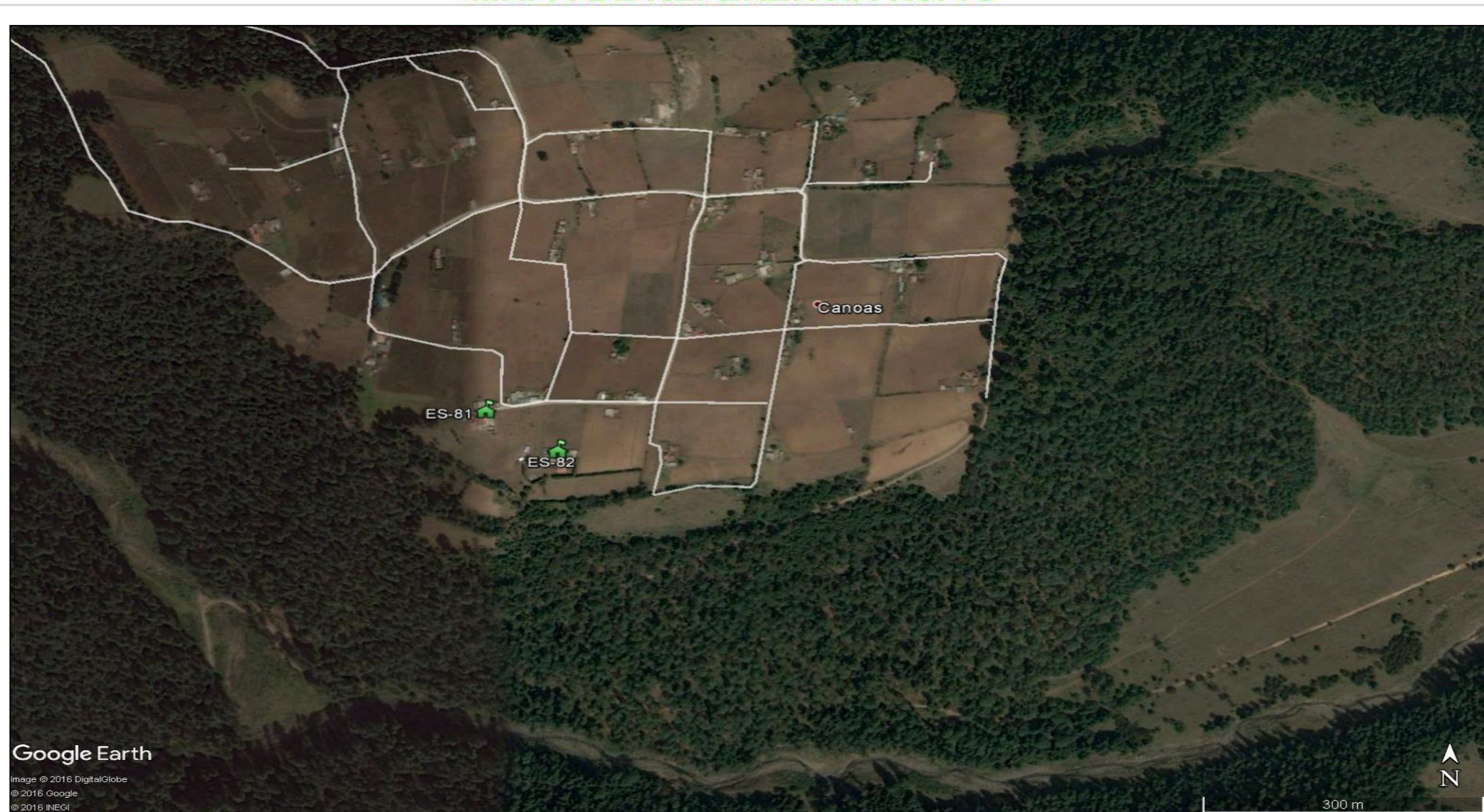
<p>GOBIERNO DEL ESTADO DE MÉXICO SECRETARÍA GENERAL DE GOBIERNO COORDINACIÓN GENERAL DE PROTECCIÓN CIVIL H. AYUNTAMIENTO DE SAN JOSÉ DEL RINCÓN 2016-2018 PROTECCIÓN CIVIL MUNICIPIO DE SAN JOSÉ DEL RINCÓN</p>	<p>ATLAS MUNICIPAL DE RIESGOS MAPAS DE DISTRIBUCIÓN POR CUADRANTE</p>			<p>CROQUIS DE LOCALIZACIÓN POR CUADRANTE</p>		
	<p>SIMBOLOGÍA</p> <table border="0"> <tr> <td> <p>SISTEMA PERTURBADOR</p> <p><i>FENÓMENOS GEOLÓGICOS - GEOMORFOLÓGICOS</i></p> <ul style="list-style-type: none"> Asentamientos en pendientes y en zonas adyacentes con problemas de Remoción o erosión Deslizamientos de tierra <p><i>FENÓMENOS HIDROMETEOROLÓGICOS</i></p> <ul style="list-style-type: none"> Zonas susceptibles a inundación <p><i>FENÓMENOS SANITARIOS</i></p> <ul style="list-style-type: none"> Tiradero de basura </td> <td> <p><i>FACTORES QUÍMICOS</i></p> <ul style="list-style-type: none"> Estaciones de servicio Gaseras y estaciones de carburación Industrias Polvorines <p>SISTEMA AFECTABLE</p> <ul style="list-style-type: none"> Centros culturales Centros Recreativos </td> <td> <ul style="list-style-type: none"> Hospedaje Inst. educativas y de rehabilitación Mercados y tianguis Restaurantes Templos <p>SISTEMA REGULADOR</p> <p>Instituciones de salud</p> </td> <td> <ul style="list-style-type: none"> Protección civil y bomberos Seguridad pública Infraestructura básica Edificio público Pozo de agua Refugio temporal </td> </tr> </table>				<p>SISTEMA PERTURBADOR</p> <p><i>FENÓMENOS GEOLÓGICOS - GEOMORFOLÓGICOS</i></p> <ul style="list-style-type: none"> Asentamientos en pendientes y en zonas adyacentes con problemas de Remoción o erosión Deslizamientos de tierra <p><i>FENÓMENOS HIDROMETEOROLÓGICOS</i></p> <ul style="list-style-type: none"> Zonas susceptibles a inundación <p><i>FENÓMENOS SANITARIOS</i></p> <ul style="list-style-type: none"> Tiradero de basura 	<p><i>FACTORES QUÍMICOS</i></p> <ul style="list-style-type: none"> Estaciones de servicio Gaseras y estaciones de carburación Industrias Polvorines <p>SISTEMA AFECTABLE</p> <ul style="list-style-type: none"> Centros culturales Centros Recreativos
<p>SISTEMA PERTURBADOR</p> <p><i>FENÓMENOS GEOLÓGICOS - GEOMORFOLÓGICOS</i></p> <ul style="list-style-type: none"> Asentamientos en pendientes y en zonas adyacentes con problemas de Remoción o erosión Deslizamientos de tierra <p><i>FENÓMENOS HIDROMETEOROLÓGICOS</i></p> <ul style="list-style-type: none"> Zonas susceptibles a inundación <p><i>FENÓMENOS SANITARIOS</i></p> <ul style="list-style-type: none"> Tiradero de basura 	<p><i>FACTORES QUÍMICOS</i></p> <ul style="list-style-type: none"> Estaciones de servicio Gaseras y estaciones de carburación Industrias Polvorines <p>SISTEMA AFECTABLE</p> <ul style="list-style-type: none"> Centros culturales Centros Recreativos 	<ul style="list-style-type: none"> Hospedaje Inst. educativas y de rehabilitación Mercados y tianguis Restaurantes Templos <p>SISTEMA REGULADOR</p> <p>Instituciones de salud</p>	<ul style="list-style-type: none"> Protección civil y bomberos Seguridad pública Infraestructura básica Edificio público Pozo de agua Refugio temporal 			

MAPA DE REFERENCIA No. 72



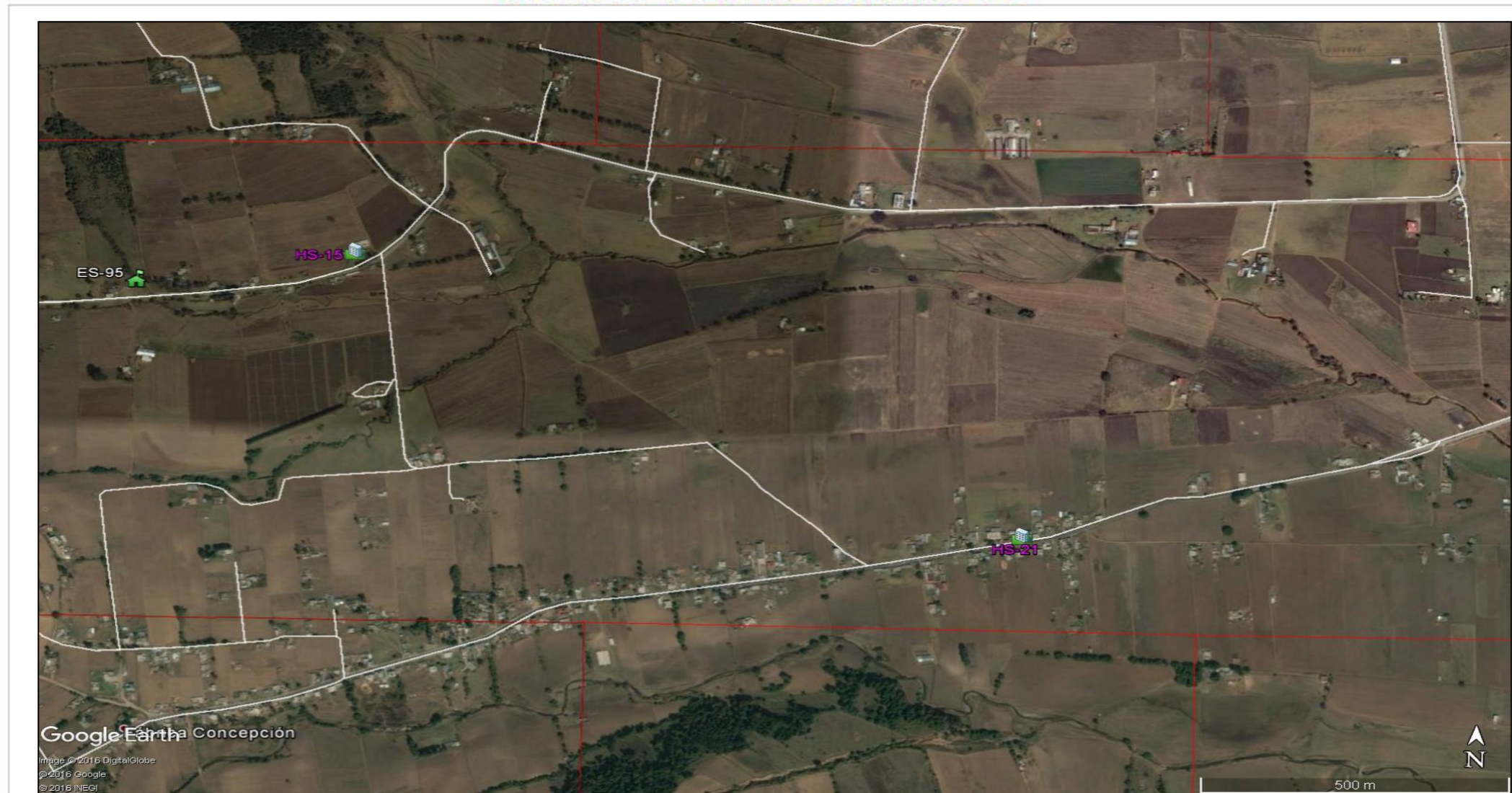
<p>GOBIERNO DEL ESTADO DE MÉXICO SECRETARÍA GENERAL DE GOBIERNO COORDINACIÓN GENERAL DE PROTECCIÓN CIVIL H. AYUNTAMIENTO DE SAN JOSÉ DEL RINCÓN 2016-2018 PROTECCIÓN CIVIL MUNICIPIO DE SAN JOSÉ DEL RINCÓN</p>	<p>ATLAS MUNICIPAL DE RIESGOS MAPAS DE DISTRIBUCIÓN POR CUADRANTE</p>			<p>CROQUIS DE LOCALIZACIÓN POR CUADRANTE</p>	
	<p>SIMBOLOGÍA</p> <table border="0"> <tr> <td> <p>SISTEMA PERTURBADOR</p> <p><i>FENÓMENOS GEOLÓGICOS - GEOMORFOLÓGICOS</i></p> <ul style="list-style-type: none"> Asentamientos en pendientes y en zonas adyacentes con problemas de Remoción o erosión Deslizamientos de tierra <p><i>FENÓMENOS HIDROMETEOROLÓGICOS</i></p> <ul style="list-style-type: none"> Zonas susceptibles a inundación <p><i>FENÓMENOS SANITARIOS</i></p> <ul style="list-style-type: none"> Tiradero de basura </td> <td> <p><i>FACTORES QUÍMICOS</i></p> <ul style="list-style-type: none"> Estaciones de servicio Gaseras y estaciones de carburación Industrias Polvorinas <p>SISTEMA AFECTABLE</p> <ul style="list-style-type: none"> Centros culturales Centros Recreativos </td> <td> <p>SISTEMA REGULADOR</p> <ul style="list-style-type: none"> Hospedaje Inst. educativas y de rehabilitación Mercados y tianguis Restaurantes Templos Protección civil y bomberos Seguridad pública Infraestructura básica Edificio público Pozo de agua Refugio temporal Instituciones de salud </td> </tr> </table>				<p>SISTEMA PERTURBADOR</p> <p><i>FENÓMENOS GEOLÓGICOS - GEOMORFOLÓGICOS</i></p> <ul style="list-style-type: none"> Asentamientos en pendientes y en zonas adyacentes con problemas de Remoción o erosión Deslizamientos de tierra <p><i>FENÓMENOS HIDROMETEOROLÓGICOS</i></p> <ul style="list-style-type: none"> Zonas susceptibles a inundación <p><i>FENÓMENOS SANITARIOS</i></p> <ul style="list-style-type: none"> Tiradero de basura
<p>SISTEMA PERTURBADOR</p> <p><i>FENÓMENOS GEOLÓGICOS - GEOMORFOLÓGICOS</i></p> <ul style="list-style-type: none"> Asentamientos en pendientes y en zonas adyacentes con problemas de Remoción o erosión Deslizamientos de tierra <p><i>FENÓMENOS HIDROMETEOROLÓGICOS</i></p> <ul style="list-style-type: none"> Zonas susceptibles a inundación <p><i>FENÓMENOS SANITARIOS</i></p> <ul style="list-style-type: none"> Tiradero de basura 	<p><i>FACTORES QUÍMICOS</i></p> <ul style="list-style-type: none"> Estaciones de servicio Gaseras y estaciones de carburación Industrias Polvorinas <p>SISTEMA AFECTABLE</p> <ul style="list-style-type: none"> Centros culturales Centros Recreativos 	<p>SISTEMA REGULADOR</p> <ul style="list-style-type: none"> Hospedaje Inst. educativas y de rehabilitación Mercados y tianguis Restaurantes Templos Protección civil y bomberos Seguridad pública Infraestructura básica Edificio público Pozo de agua Refugio temporal Instituciones de salud 			

MAPA DE REFERENCIA No. 73



<p>GOBIERNO DEL ESTADO DE MÉXICO SECRETARÍA GENERAL DE GOBIERNO COORDINACIÓN GENERAL DE PROTECCIÓN CIVIL H. AYUNTAMIENTO DE SAN JOSÉ DEL RINCÓN 2016-2018 PROTECCIÓN CIVIL MUNICIPIO DE SAN JOSÉ DEL RINCÓN</p>	<p>ATLAS MUNICIPAL DE RIESGOS MAPAS DE DISTRIBUCIÓN POR CUADRANTE</p>			<p>CROQUIS DE LOCALIZACIÓN POR CUADRANTE</p>		
	<p>SIMBOLOGÍA</p> <table border="0"> <tr> <td> <p>SISTEMA PERTURBADOR</p> <p><i>FENÓMENOS GEOLÓGICOS - GEOMORFOLÓGICOS</i></p> <ul style="list-style-type: none"> Asentamientos en pendientes y en zonas adyacentes con problemas de Remoción o erosión Deslizamientos de tierra <p><i>FENÓMENOS HIDROMETEOROLÓGICOS</i></p> <ul style="list-style-type: none"> Zonas susceptibles a inundación <p><i>FENÓMENOS SANITARIOS</i></p> <ul style="list-style-type: none"> Tiradero de basura </td> <td> <p><i>FACTORES QUÍMICOS</i></p> <ul style="list-style-type: none"> Estaciones de servicio Gaseras y estaciones de carburación Industrias Polvorines <p>SISTEMA AFECTABLE</p> <ul style="list-style-type: none"> Centros culturales Centros Recreativos </td> <td> <p>SISTEMA REGULADOR</p> <ul style="list-style-type: none"> Instituciones de salud </td> <td> <p>SISTEMA PERTURBADOR</p> <ul style="list-style-type: none"> Hospedaje Inst. educativas y de rehabilitación Mercados y tianguis Restaurantes Templos <p>SISTEMA REGULADOR</p> <ul style="list-style-type: none"> Protección civil y bomberos Seguridad pública Infraestructura básica Edificio público Pozo de agua Refugio temporal </td> </tr> </table>				<p>SISTEMA PERTURBADOR</p> <p><i>FENÓMENOS GEOLÓGICOS - GEOMORFOLÓGICOS</i></p> <ul style="list-style-type: none"> Asentamientos en pendientes y en zonas adyacentes con problemas de Remoción o erosión Deslizamientos de tierra <p><i>FENÓMENOS HIDROMETEOROLÓGICOS</i></p> <ul style="list-style-type: none"> Zonas susceptibles a inundación <p><i>FENÓMENOS SANITARIOS</i></p> <ul style="list-style-type: none"> Tiradero de basura 	<p><i>FACTORES QUÍMICOS</i></p> <ul style="list-style-type: none"> Estaciones de servicio Gaseras y estaciones de carburación Industrias Polvorines <p>SISTEMA AFECTABLE</p> <ul style="list-style-type: none"> Centros culturales Centros Recreativos
<p>SISTEMA PERTURBADOR</p> <p><i>FENÓMENOS GEOLÓGICOS - GEOMORFOLÓGICOS</i></p> <ul style="list-style-type: none"> Asentamientos en pendientes y en zonas adyacentes con problemas de Remoción o erosión Deslizamientos de tierra <p><i>FENÓMENOS HIDROMETEOROLÓGICOS</i></p> <ul style="list-style-type: none"> Zonas susceptibles a inundación <p><i>FENÓMENOS SANITARIOS</i></p> <ul style="list-style-type: none"> Tiradero de basura 	<p><i>FACTORES QUÍMICOS</i></p> <ul style="list-style-type: none"> Estaciones de servicio Gaseras y estaciones de carburación Industrias Polvorines <p>SISTEMA AFECTABLE</p> <ul style="list-style-type: none"> Centros culturales Centros Recreativos 	<p>SISTEMA REGULADOR</p> <ul style="list-style-type: none"> Instituciones de salud 	<p>SISTEMA PERTURBADOR</p> <ul style="list-style-type: none"> Hospedaje Inst. educativas y de rehabilitación Mercados y tianguis Restaurantes Templos <p>SISTEMA REGULADOR</p> <ul style="list-style-type: none"> Protección civil y bomberos Seguridad pública Infraestructura básica Edificio público Pozo de agua Refugio temporal 			

MAPA DE REFERENCIA No. 74



<p>GOBIERNO DEL ESTADO DE MÉXICO SECRETARÍA GENERAL DE GOBIERNO COORDINACIÓN GENERAL DE PROTECCIÓN CIVIL H. AYUNTAMIENTO DE SAN JOSÉ DEL RINCÓN 2016-2018 PROTECCIÓN CIVIL MUNICIPIO DE SAN JOSÉ DEL RINCÓN</p>	<p>ATLAS MUNICIPAL DE RIESGOS MAPAS DE DISTRIBUCIÓN POR CUADRANTE</p>			<p>CROQUIS DE LOCALIZACIÓN POR CUADRANTE</p>		
	<p>SIMBOLOGÍA</p> <table border="0"> <tr> <td> <p>SISTEMA PERTURBADOR</p> <p><i>FENÓMENOS GEOLÓGICOS - GEOMORFOLÓGICOS</i></p> <ul style="list-style-type: none"> Asentamientos en pendientes y en zonas adyacentes con problemas de Remoción o erosión Deslizamientos de tierra <p><i>FENÓMENOS HIDROMETEOROLÓGICOS</i></p> <ul style="list-style-type: none"> Zonas susceptibles a inundación <p><i>FENÓMENOS SANITARIOS</i></p> <ul style="list-style-type: none"> Tiradero de basura </td> <td> <p><i>FACTORES QUÍMICOS</i></p> <ul style="list-style-type: none"> Estaciones de servicio Gaseras y estaciones de carburación Industrias Polvorines <p>SISTEMA AFECTABLE</p> <ul style="list-style-type: none"> Centros culturales Centros Recreativos </td> <td> <ul style="list-style-type: none"> Hospedaje Inst. educativas y de rehabilitación Mercados y tianguis Restaurantes Templos <p>SISTEMA REGULADOR</p> <ul style="list-style-type: none"> Instituciones de salud </td> <td> <ul style="list-style-type: none"> Protección civil y bomberos Seguridad pública Infraestructura básica Edificio público Pozo de agua Refugio temporal </td> </tr> </table>				<p>SISTEMA PERTURBADOR</p> <p><i>FENÓMENOS GEOLÓGICOS - GEOMORFOLÓGICOS</i></p> <ul style="list-style-type: none"> Asentamientos en pendientes y en zonas adyacentes con problemas de Remoción o erosión Deslizamientos de tierra <p><i>FENÓMENOS HIDROMETEOROLÓGICOS</i></p> <ul style="list-style-type: none"> Zonas susceptibles a inundación <p><i>FENÓMENOS SANITARIOS</i></p> <ul style="list-style-type: none"> Tiradero de basura 	<p><i>FACTORES QUÍMICOS</i></p> <ul style="list-style-type: none"> Estaciones de servicio Gaseras y estaciones de carburación Industrias Polvorines <p>SISTEMA AFECTABLE</p> <ul style="list-style-type: none"> Centros culturales Centros Recreativos
<p>SISTEMA PERTURBADOR</p> <p><i>FENÓMENOS GEOLÓGICOS - GEOMORFOLÓGICOS</i></p> <ul style="list-style-type: none"> Asentamientos en pendientes y en zonas adyacentes con problemas de Remoción o erosión Deslizamientos de tierra <p><i>FENÓMENOS HIDROMETEOROLÓGICOS</i></p> <ul style="list-style-type: none"> Zonas susceptibles a inundación <p><i>FENÓMENOS SANITARIOS</i></p> <ul style="list-style-type: none"> Tiradero de basura 	<p><i>FACTORES QUÍMICOS</i></p> <ul style="list-style-type: none"> Estaciones de servicio Gaseras y estaciones de carburación Industrias Polvorines <p>SISTEMA AFECTABLE</p> <ul style="list-style-type: none"> Centros culturales Centros Recreativos 	<ul style="list-style-type: none"> Hospedaje Inst. educativas y de rehabilitación Mercados y tianguis Restaurantes Templos <p>SISTEMA REGULADOR</p> <ul style="list-style-type: none"> Instituciones de salud 	<ul style="list-style-type: none"> Protección civil y bomberos Seguridad pública Infraestructura básica Edificio público Pozo de agua Refugio temporal 			

CONCEPTOS Y DEFINICIONES

ALBERGUE O REFUGIO.- Lugar o sitio destinado para prestar asilo y resguardo a la población evacuada y/o damnificada ante la amenaza u ocurrencia de un fenómeno perturbador.

AMENAZA DE PELIGRO.- Probabilidad de ocurrencia de un evento potencialmente desastroso durante un período de tiempo en un sitio determinado.

ATLAS DE RIESGOS.- Conjunto de riesgos localizados geográficamente y representados en cartografía, así como las normas, medidas, disposiciones jurídicas y recomendaciones aplicables, para reducir al mínimo la probabilidad de ocurrencia de los mismos, indicando en cada caso los tiempos, la responsabilidad y participación de las dependencias públicas, de la iniciativa privada y del sector social.

COORDENADAS GEOGRÁFICAS.- Es el conjunto de pares coordenados que indican la posición de los elementos o rasgos que se hallan sobre la superficie terrestre. Se determinan con base en la distancia que guarda cada elemento respecto a las líneas imaginarias de referencia llamadas paralelos y meridianos, conformando una cuadrícula, para ubicar y representarlos dimensionalmente con precisión, empleando la latitud y la longitud.

DAMNIFICADO.- Persona afectada por un desastre, que ha sufrido daño o perjuicio en su salud o sus bienes, o ambas, y queda sin alojamiento o vivienda de manera total o parcial, permanente o temporalmente, recibiendo en primera instancia albergue y alimentación por parte de las instituciones y organizaciones de ayuda y auxilio.

DESASTRE.- Evento que ocurre de forma repentina e inesperada, ocasionando desorganización de los patrones normales de vida y alteración del ecosistema, cuyas pérdidas están representadas por la salud e incluso la vida de la población, la destrucción de sus bienes, y daños al entorno ambiental.

ELEMENTOS BAJO RIESGO.- Contempla a la población, las obras civiles, las actividades económicas, los servicios públicos y la infraestructura, de un sitio determinado.

ESCALA GRÁFICA.- Sirve para indicar de manera gráfica la relación existente entre las dimensiones reales de la superficie terrestre y la representación de ésta en un mapa, es decir, es una representación a escala. La forma común de hacerlo es mediante el trazo de una línea horizontal recta dividida en segmentos que de acuerdo a la escala numérica, cada uno de ellos equivale a una cierta distancia real de la superficie terrestre.

ESCALA NUMÉRICA.- Se refiere al valor numérico que indica la relación de representación dimensional de equivalencia entre los puntos o rasgos de la superficie terrestre y su trazo en un mapa.

EVACUACION.- Procedimiento de medida de seguridad que consiste en trasladar a la población de la zona en inminente peligro hacia un sitio seguro o algún refugio temporal.

LATITUD.- Es la distancia medida en longitud de arco (grados, minutos, segundos), a partir del paralelo del Ecuador hacia un punto de la superficie terrestre, con dirección norte o sur. Existen 90° en cada dirección.

LONGITUD.- Es la distancia medida en longitud de arco (grados, minutos, segundos), a partir del meridiano de Greenwich hacia un punto de la superficie terrestre, con dirección oriente o poniente. Existen 180° en cada dirección.

MAPA.- Es la representación reducida, generalizada y matemáticamente determinada de la superficie terrestre sobre un plano; en el cual se muestra la distribución, el estado y los vínculos de los diferentes fenómenos naturales y sociales, pudiendo ser seleccionados y caracterizados de acuerdo a la asignación de cada mapa.

MAPA TEMÁTICO.- Este tipo de mapa representa las complejas relaciones que se llevan a cabo entre fenómenos sociales, económicos y del medio; englobadas a temas específicos.

PUNTO PELIGROSO.- Es aquel sitio donde se pueden producir siniestros que afecten a la población, la infraestructura básica o la naturaleza; pueden ser de origen natural o humano.

RIESGO ESPECÍFICO.- Grado de pérdidas esperado, debido a la ocurrencia de un evento en particular y como una función de amenaza y vulnerabilidad.

SIMBOLOGÍA.- Es el conjunto de signos y figuras adoptadas convencionalmente para expresar una idea o concepto, ya sea por alguna semejanza o correspondencia; con el objetivo de facilitar su lectura e interpretación.

SISTEMA ESTATAL DE RIESGOS.- Es el elemento ordenador que integra y procesa información, proporcionando resultados que se traducen en instrumentos fundamentales para los programas de prevención y auxilio.

SUBSISTEMA AFECTABLE.- Se refiere a la población, equipamiento y medio ambiente que puede sufrir alguna alteración en su estructura y funcionamiento normal, ya sea de forma temporal o permanente.

SUBSISTEMA PERTURBADOR.- Conjunto de fenómenos de origen natural o antrópico que pueden ocasionar algún siniestro o desastre.

SUBSISTEMA REGULADOR.- Está integrado por diferentes dependencias gubernamentales que realizan acciones de protección y ayuda, así como los grupos del sector privado y social que pudieran auxiliar antes, durante o después de que se presente algún siniestro, tales como; Protección Civil, Bomberos, Seguridad Pública, Grupos de emergencia, Grupos Voluntarios, además del equipamiento existente; Hospitales, Albergues, Hoteles, Centros de Abastecimiento, Centros de acopio de víveres, etc.

VULNERABILIDAD.- Grado de pérdida en un elemento o grupos de elementos bajo riesgo, resultado de la probable ocurrencia de un evento desastroso; expresada en una escala que va de cero o sin algún daño a pérdida total.

FUENTES DE INFORMACIÓN

- **GEM, COORDINACIÓN GENERAL DE PROTECCIÓN CIVIL, 2016.** *Sistema Estatal de Riesgos del Estado de México*
- **GOBIERNO MUNICIPAL DE SAN JOSÉ DEL RINCÓN, PROTECCIÓN CIVIL MUNICIPAL, 2016.** *Levantamiento en campo de la información estadística y cartográfica de zonas de riesgo y registros administrativos*
- **GEM, SECRETARIA DE DESARROLLO URBANO, 2015** Plan Municipal de Desarrollo Urbano



SAN JOSÉ DEL RINCÓN

GOBIERNO MUNICIPAL 2016-2018

LIC. JESÚS ROLANDO RANGEL ESPINOSA
Presidente Municipal Constitucional

C. ARACELI FERNÁNDEZ AVILÉS
Síndico Municipal

LIC. JESÚS SALGADO CONTRERAS
Primer Regidor

LIC. ANA MARÍA GARCÍA SALAZAR
Segunda Regidora

PROF. RUTILIO GUADALUPE RAMÍREZ
Tercer Regidor

C. ALICIA MARÍN GRANADOS
Cuarta Regidora

C. AGUSTÍN SANTOS GUADALUPE
Quinto Regidor

C. FRANCISCA SÁNCHEZ GÓMEZ
Sexta Regidora

C. ALFONSO RAMÍREZ RODRÍGUEZ
Séptimo Regidor

C. ANA MARÍA VÁZQUEZ CARMONA
Octava Regidora

C. SANTIAGO GARCÍA SÁNCHEZ
Noveno Regidor

C. GREGORIO SALAZAR FLORES
Décimo Regidor

LIC. MARÍA ESTHER ARRIAGA HERNÁNDEZ
Secretario del Ayuntamiento

De la mano con la gente

COLABORADORES

COORDINACIÓN GENERAL DE PROTECCIÓN CIVIL

ING. LEONARDO SANTOS SANCHEZ	<i>JEFE DE DEPARTAMENTO DE GEOGRAFÍA DE RIESGOS</i>
LIC. EN GEOGRAFIA MARICELA YAÑEZ GARCIA	<i>DEPARTAMENTO DE GEOGRAFÍA DE RIESGOS</i>

H. AYUNTAMIENTO DE SAN JOSÉ DEL RINCÓN

JUAN JOSE GRANADOS GUZMÁN	<i>SUBDIRECTOR DE PROTECCIÓN CIVIL</i>
EDUARDO VILCHIS GARCÍA	<i>COLABORADOR Y ACTUALIZADOR</i>
ANTONIO IBARRA ESQUIVEL	<i>JEFE DE TURNO A</i>
JOSE GABRIEL MARÍN SALGADO	<i>JEFE DE TURNO B</i>

La realización del presente documento es la culminación de un arduo y constante trabajo que se ha desarrollado con la participación activa en la **recopilación actualizada de información** estadística y georeferencia de los subsistemas perturbador, afectable y regulador por parte del personal de la Unidad Municipal de Protección Civil; mientras que las actividades de **diseño, edición y corrección** fueron llevadas a cabo por el personal del Departamento de Geoprocesamiento y Base de Datos de la Coordinación General de Protección Civil del Estado de México, utilizando tecnología de Sistemas de Información Geográfica e integrada al Sistema Estatal de Riesgos.