



**Sistema de Coordinación Hacendaria del Estado de México con sus Municipios  
Manual para la Planeación, Programación y Presupuesto de Egresos Municipal 2024**

**Presupuesto Basado en Resultados Municipal**


MUNICIPIO DE:

AYTO: SAN JOSE DEL RINCON

Ejercicio Fiscal: 2024

ENTE PÚBLICORINCÓN		MUNICIPIO DE SAN JOSÉ DEL RINCON		0124		(Denominación)	
PbRM-01a	DIMENSION ADMINISTRATIVA DEL GASTO	PROGRAMA ANUAL	PROGRAMA PRESUPUESTARIO	01080102	Modernización Del Catastro Mexiquense		
		DIMENSION ADMINISTRATIVA DEL GASTO	DEPENDENCIA GENERAL	118	Catastro Municipal		

Código Dependencia Auxiliar	Denominación Dependencia Auxiliar	Clave del Proyecto	Proyectos Ejecutados		Presupuesto Autorizado por Proyecto
			Clave del Proyecto	Denominación del Proyecto	
118	Catastro Municipal	010801020201		Información catastral municipal	1,005,670.06




REVISÓ

GEO. ENRIQUE GÓMEZ MACEDO  
DIRECTOR DE CATASTRO

MTRA. LIZBETH MADIRA ROLDAN GARDUÑO  
TESORERA MUNICIPAL

AUTORIZÓ

SANDRA CRUZ MONTIEL  
TITULAR DE LA UIPE



Presupuesto total: 1,005,670.06



**Sistema de Coordinación Hacendaria del Estado de México con sus Municipios  
Manual para la Planeación, Programación y Presupuesto de Egresos Municipal 2024**

MUNICIPIO DE:

AYTO: SAN JOSE DEL RINCON

Ejercicio Fiscal 2024

Presupuesto Basado en Resultados Municipal

ENTE PÚBLICORINCÓN		0124	
PbrM-01b	DESCRIPCIÓN DEL PROGRAMA PRESUPUESTARIO	PROGRAMA ANUAL	

		(Clave)	(Denominación)
Programa Presupuestario	01080102	Modernización Del Catastro Mexiquense	
Dependencia General	118	Catastro Municipal	

Diagnóstico de Programa presupuestario elaborado usando análisis FODA:

**FORTALEZAS:** BASE JURIDICA FUNDADA EN EL CÓDIGO FINANCIERO DEL ESTADO DE MÉXICO, TITULO QUINTO "DEL CATASTRO" Y MANUAL CATASTRAL QUE PROPORCIONAN TÉCNICAS ADMINISTRATIVAS NECESARIAS PARA LLEVAR A CABO, DE MANERA EFICIENTE Y ORDENADA LA PRESTACIÓN DE SERVICIOS .  
**OPORTUNIDADES:** AMPLIACIÓN EN LA REGULARIZACIÓN DEPREDIOS .  
**DEBILIDADES:** FALTA DE EQUIPO TECNOLÓGICO ACTUALIZADO.  
**AMENAZAS:** REPARACIÓN OPORTUNA DE LOS EQUIPOS TECNOLÓGICOS ESENCIALES PARA LA PRESTACION DE SERVICIOS

Objetivo del Programa presupuestario:

Engloba las acciones que se llevan a cabo por los gobiernos municipales en los procesos de registro de bienes inmuebles en el territorio estatal, así como determinar extensión geográfica y valor catastral por demarcación que definan la imposición fiscal.

Estrategias para alcanzar el objetivo del Programa presupuestario:

Coordinarse con los Institutos de Geografía respectivos para realizar la actualización y verificación de la cartografía oficial y el Plan de Desarrollo Urbano, en un marco de crecimiento ordenado, responsable, sustentable y un enfoque de equipamiento urbano bien planeado.



**Sistema de Coordinación Hacendaria del Estado de México con sus Municipios  
Manual para la Planeación, Programación y Presupuesto de Egresos Municipal 2024**

MUNICIPIO DE:

AYTO: SAN JOSE DEL RINCON

**Presupuesto Basado en Resultados Municipal**

Ejercicio Fiscal	2024
------------------	------

ENTE PÚBLICORINCON		MUNICIPIO DE SAN JOSÉ DEL RINCON		0124		(Clave)		(Denominación)	
PbRM-01b	DESCRIPCION DEL PROGRAMA PRESUPUESTARIO	PROGRAMA ANUAL	PROGRAMA PRESUPUESTARIO	01080102	Dependencia General	118	Modernización Del Catastro Mexiquense	Catastro Municipal	

**Objetivo, Estrategias y Líneas de Acción del PDM atendidas:**

**OBJETIVO:** IMPULSAR UN CRECIMIENTO URBANO ORDENADO, MEDIANTE LA GENERACIÓN DE INSTRUMENTOS DE PLANEACIÓN Y REGULACIÓN CONFORME AL CRECIMIENTO TERRITORIAL.

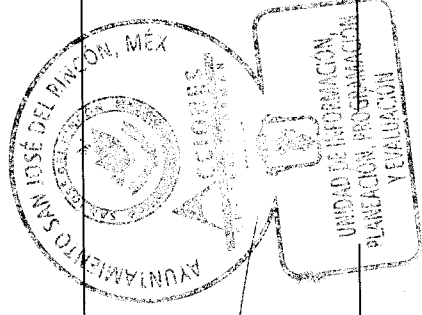
**ESTRATEGIAS:** COORDINARSE CON LOS INSTITUTOS DE GEOGRAFIA RESPECTIVOS PARA REALIZAR LA ACTUALIZACIÓN Y VERIFICACIÓN DE LA CARTOGRAFIA OFICIAL Y EL PLAN DE DESARROLLO URBANO EN UN MARCO DE CRECIMIENTO ORDENADO, RESPONSABLE, SUSTENTABLE Y UN ENFOQUE DE EQUIPAMIENTO URBANO BIEN PLANEADO. LINEAS DE ACCIÓN: 1.- FOMENTAR LA PARTICIPACIÓN CIUDADANA DEL TERRITORIO Y EL CUMPLIMIENTO DE SUS OBLIGACIONES COMO POSEEDORES DE BIENES INMUEBLES. 2.- IDENTIFICAR Y EVALUAR LAS CARACTERISTICAS DE CADA LOCALIDAD DEL MUNICIPIO CON EL PROPOSITO DE REALIZAR OBRAS QUE BENEFICIEN AL MAYOR NUMERO DE POBLADORES

**Objetivos y metas para el Desarrollo Sostenible (ODS), atendidas por el Programa presupuestario:**

11. OBJETIVOS:  
 LAS CIUDADES SON HERVIDEROS DE IDEAS, COMERCIO, CULTURA, CIENCIA, PRODUCTIVIDAD, DESARROLLO SOCIAL Y MUCHO MÁS. EN EL MEJOR DE LOS CASOS, LAS CIUDADES HAN PERMITIDO A LAS PERSONAS PROGRESAR SOCIAL Y ECONÓMICAMENTE. AHORA BIEN, SON MUCHOS LOS PROBLEMAS QUE EXISTEN PARA MANTENER CIUDADES DE MANERA QUE SE SIGAN CREANDO EMPLEOS Y PROSPERIDAD SIN EJERCER PRESIÓN SOBRE LA TIERRA Y LOS RECURSOS. LOS PROBLEMAS COMUNES DE LAS CIUDADES SON LA CONGESTIÓN, LA FALTA DE FONDOS PARA PRESTAR SERVICIOS BÁSICOS, METAS: 11.3 DE AQUÍ A 2030, AUMENTAR LA URBANIZACIÓN INCLUSIVA Y SOSTENIBLE Y LA CAPACIDAD PARA LA PLANIFICACIÓN Y LA GESTIÓN PARTICIPATIVAS, INTEGRADAS Y SOSTENIBLES DE LOS ASENTAMIENTOS HUMANOS EN TODOS LOS PAÍSES.  
 11.A APOYAR LOS VÍNCULOS ECONÓMICOS, SOCIALES Y AMBIENTALES POSITIVOS ENTRE LAS ZONAS URBANAS, PERIURBANAS Y RURALES FORTALECIENDO LA PLANIFICACIÓN DEL DESARROLLO NACIONAL Y REGIONAL.

ELABORO  
  
 GEO. ENRIQUE GÓMEZ MACEDO  
 DIRECTOR DE CATASTRO

REVISÓ  
  
 GEO. ENRIQUE GÓMEZ MACEDO  
 DIRECTOR DE CATASTRO



AUTORIZÓ  
  
 SANDRA CRUZ MONTEIL  
 TITULAR DE LA UIPEE



Sistema de Coordinación Hacendaria del Estado de México con sus Municipios  
Manual para la Planeación, Programación y Presupuesto de Egresos Municipal 2024

**Presupuesto Basado en Resultados Municipal**

MUNICIPIO DE:

AYTO: SAN JOSE DEL RINCON


Ejercicio Fiscal 2024

(Clave) (Denominación)

ENTE PÚBLICO: RINCON	MUNICIPIO DE SAN JOSÉ DEL RINCON	0124	Programa Presupuestario Proyecto	01080102	Modernización Del Catastro Mexiquense
PbRM-01c	PROGRAMA ANUAL DE METAS DE ACTIVIDAD POR PROYECTO		Dependencia General Dependencia Auxiliari	118 118	Catastro Municipal Catastro Municipal


Descripción del Proyecto:

Código	Descripción de las Metas de Actividad Sustantivas Relevantes	Unidad de Medida	Metas de Actividad				Variación		
			2023		2024		Absoluta	%	
			Programado	Alcanzado	Programado	Programado			
1	SERVICIOS CATASTRALES SOLICITADOS POR LA POBLACIÓN	SERVICIO	100.00	147.00	100.00	100.00	-47.00	-31.97	
2	LEVANTAMIENTOS TOPOGRÁFICOS CATASTRALES DE INMUEBLES REALIZADOS	PLANO	6.00	4.00	6.00	6.00	2.00	50.00	
3	ATENCIÓN A LAS SOLICITUDES DE TRÁMITE CATASTRAL PRESENTADAS POR LA CIUDADANÍA	SOLICITUD	100.00	147.00	100.00	100.00	-47.00	-31.97	
4	VERIFICACIÓN DE ÁREAS GEOGRÁFICAS PARA LA ACTUALIZACIÓN DE VALORES UNITARIOS DE SUELO	ÁREA GEOGRÁFICA	47.00	47.00	47.00	47.00	0.00	0.00	
5	INCORPORACIÓN DE PREDIOS	REGISTRO	90.00	65.00	70.00	70.00	5.00	7.69	
6	REUNIONES CON EL INSTITUTO DE INFORMACIÓN E INVESTIGACIÓN GEOGRÁFICA, ESTADÍSTICA Y CATASTRAL DEL ESTADO DE MÉXICO	VISTA	5.00	5.00	4.00	4.00	-1.00	-20.00	
						Gasto Estimado Total del Proyecto		1,005,670.06	



ELABORÓ  
GEO ENRIQUE GOMEZ MACEDO  
DIRECTOR DE CATASTRO

AUTORIZO  
SANDRA CRUZ MONTIEL  
TITULAR DE LA UJPE



MTRA. LIZBETH YADIRA ROLDÁN GARDUÑO  
TESORERA MUNICIPAL



**MUNICIPIO DE AYTO: SAN JOSE DEL RINCON**

**PbRM-01d FICHA TECNICA DE DISEÑO DE INDICADORES ESTRATEGICOS O DE GESTION 2024**

**PILAR DE DESARROLLO / EJE TRANSVERSAL:** Eje transversal II: Gobierno Moderno, Capaz y Responsable  
**TEMA DE DESARROLLO:** Finanzas públicas sanas .  
**PROGRAMA PRESUPUESTARIO:** 01080102 Modernización del catastro mexiquense  
**PROYECTO:** 010801020201 Información catastral municipal  
**OBJETIVO DEL PROGRAMA PRESUPUESTARIO:** Engloba las acciones que se llevan a cabo por los gobiernos municipales en los procesos de registro de bienes inmuebles en el territorio estatal, así como determinar extensión geográfica y valor catastral por demarcación que definen la imposición fiscal.  
**DEPENDENCIA GENERAL:** 118 Catastro Municipal  
**DEPENDENCIA AUXILIAR:** 118 Catastro Municipal

**Numero NF 1 ESTRUCTURA DEL INDICADOR**

**NOMBRE DEL INDICADOR:** Tasa de variación en el número de predios registrados en el padrón catastral  
**FORMULA DEL CÁLCULO:** ((Predios registrados en el padrón catastral en el año actual/ Predios registrados en el padrón catastral en el año anterior)-1)\*100  
**INTERPRETACIÓN:** Mide el incremento o decremento de los predios inscritos en el padrón catastral  
**DIMENSIÓN QUE ATIENDE:** Eficiencia  
**FACTOR DE COMPARACIÓN:** 100  
**DESCRIPCIÓN DEL FACTOR DE COMPARACIÓN:** MUNICIPAL  
**LINEA BASE**

FRECUENCIA DE MEDICIÓN: Anual  
 TIPO DE INDICADOR: Estratégico

**CALENDARIZACION TRIMESTRAL**

VARIABLES DEL INDICADOR	UNIDAD DE MEDIDA	TIPO DE OPERACION	TRIM 1	TRIM 2	TRIM 3	TRIM 4	META ANUAL
Predios registrados en el padrón catastral en el año actual	PREDIO	Sumable	0.00	0.00	0.00	70.00	70.00
Predios registrados en el padrón catastral en el año anterior	PREDIO	Sumable	0.00	0.00	0.00	90.00	90.00
		RESULTADO ESPERADO	0.00	0.00	0.00	-22.22	-22.22

**DESCRIPCIÓN DE LA META ANUAL:**

**MEDIOS DE VERIFICACIÓN:** Comparativo de los padrones catastrales de los dos últimos años  
**METAS DE ACTIVIDADES RELACIONADAS Y AVANCE:** SERVICIOS CATASTRALES SOLICITADOS POR LA POBLACIÓN  
 ATENCIÓN A LAS SOLICITUDES DE TRÁMITE CATASTRAL PRESENTADAS POR LA CIUDAD/ INCORPORACIÓN DE PREDIOS

LEVANTAMIENTOS TOPOGRÁFICOS CATASTRALES DE INMUEBLES REALIZADOS  
 VERIFICACIÓN DE ÁREAS GEOGRÁFICAS PARA LA ACTUALIZACIÓN DE VALORES UNITA  
 REUNIONES CON EL INSTITUTO DE INFORMACIÓN E INVESTIGACIÓN GEOGRÁFICA, EST

**ELABORÓ:**

**VALIDÓ:**

GEO. ENRIQUE GOMEZ MACEDO

GEO. ENRIQUE GOMEZ MACEDO



MUNICIPIO DE AYTO: SAN JOSE DEL RINCON

PbRM-01d FICHA TECNICA DE DISEÑO DE INDICADORES ESTRATEGICOS O DE GESTION 2024

**PILAR DE DESARROLLO / EJE TRANSVERSAL:** Eje transversal II: Gobierno Moderno, Capaz y Responsable  
**TEMA DE DESARROLLO:** Finanzas públicas sanas  
**PROGRAMA PRESUPUESTARIO:** 01080102 Modernización del catastro mexiquense  
**PROYECTO:** 010801020201 Información catastral municipal  
**OBJETIVO DEL PROGRAMA PRESUPUESTARIO:** Engloba las acciones que se llevan a cabo por los gobiernos municipales en los procesos de registro de bienes inmuebles en el territorio estatal, así como determinar extensión geográfica y valor catastral por demarcación que definen la imposición fiscal.  
**DEPENDENCIA GENERAL:** 118 Catastro Municipal  
**DEPENDENCIA AUXILIAR:** 118 Catastro Municipal

ESTRUCTURA DEL INDICADOR

Numero NP 1  
**NOMBRE DEL INDICADOR:** Tasa de variación porcentual de predios regularizados  
**FORMULA DEL CÁLCULO:**  $((\text{Predios regularizados en el año actual} / \text{Predios regularizados en el año anterior}) - 1) * 100$   
**INTERPRETACIÓN:** Mide el incremento o decremento de los predios inscritos en el padrón catastral  
**DIMENSIÓN QUE ATIENDE:** Eficiencia  
**FACTOR DE COMPARACIÓN:** 90  
**DESCRIPCIÓN DEL FACTOR DE COMPARACIÓN:** MUNICIPAL  
**LINEA BASE**

FRECUENCIA DE MEDICIÓN: Anual  
 TIPO DE INDICADOR: Estratégico

CALENDARIZACIÓN TRIMESTRAL

VARIABLES DEL INDICADOR	UNIDAD DE MEDIDA	TIPO DE OPERACION	TRIM 1	TRIM 2	TRIM 3	TRIM 4	META ANUAL
Predios regularizados en el año actual	PREDIO	Sumable	0.00	0.00	0.00	70.00	70.00
Predios regularizados en el año anterior	PREDIO	Sumable	0.00	0.00	0.00	90.00	90.00
		RESULTADO ESPERADO	0.00	0.00	0.00	-22.22	-22.22

DESCRIPCIÓN DE LA META ANUAL:

MEDIOS DE VERIFICACIÓN: Comparación de los predios inscritos en el padrón catastral mexiquense.

METAS DE ACTIVIDADES: SERVICIOS CATASTRALES SOLICITADOS POR LA POBLACIÓN

RELACIONADAS Y AVANCE: ATENCIÓN A LAS SOLICITUDES DE TRÁMITE CATASTRAL PRESENTADAS POR LA CIUDAD

INCORPORACIÓN DE PREDIOS

LEVANTAMIENTOS TOPOGRÁFICOS CATASTRALES DE INMUEBLES REALIZADOS

VERIFICACIÓN DE ÁREAS GEOGRÁFICAS PARA LA ACTUALIZACIÓN DE VALORES UNITA

REUNIONES CON EL INSTITUTO DE INFORMACIÓN E INVESTIGACIÓN GEOGRÁFICA, EST

ELABORADO

VALIDADO

GEO. ENRIQUE GOMEZ MACEDO

GEO. ENRIQUE GOMEZ MACEDO



**MUNICIPIO DE AYTO: SAN JOSE DEL RINCON**

**PbRM-01d FICHA TECNICA DE DISEÑO DE INDICADORES ESTRATEGICOS O DE GESTION 2024**

**PILAR DE DESARROLLO / EJE TRANSVERSAL:** Eje transversal II: Gobierno Moderno, Capaz y Responsable  
**TEMA DE DESARROLLO:** Finanzas públicas sanas .  
**PROGRAMA PRESUPUESTARIO:** 01080102 Modernización del catastro mexicano  
**PROYECTO:** 010801020201 Información catastral municipal  
**OBJETIVO DEL PROGRAMA PRESUPUESTARIO:** Engloba las acciones que se llevan a cabo por los gobiernos municipales en los procesos de registro de bienes inmuebles en el territorio estatal, así como determinar extensión geográfica y valor catastral por demarcación que definen la imposición fiscal.  
**DEPENDENCIA GENERAL:** 118 Catastro Municipal  
**DEPENDENCIA AUXILIAR:** 118 Catastro Municipal

**ESTRUCTURA DEL INDICADOR**

**Numero:** NC 1  
**NOMBRE DEL INDICADOR:** Porcentaje de servicios catastrales atendidos.  
**FORMULA DEL CÁLCULO:** (Servicios catastrales atendidos a la población/Servicios catastrales solicitados por la población)\*100  
**INTERPRETACIÓN:** Mide el incremento de los Servicios catastrales solicitados  
**DIMENSION QUE ATIENDE:** Eficiencia  
**FACTOR DE COMPARACIÓN:** 100  
**DESCRIPCIÓN DEL FACTOR DE COMPARACIÓN:** MUNICIPAL  
**LINEA BASE:** 100

**FRECUENCIA DE MEDICIÓN:** Semestral  
**TIPO DE INDICADOR:** Gestión

**CALENDARIZACION TRIMESTRAL**

VARIABLES DEL INDICADOR	UNIDAD DE MEDIDA	TIPO DE OPERACION	TRIM 1	TRIM 2	TRIM 3	TRIM 4	META ANUAL
Servicios catastrales atendidos a la población	SERVICIO	Sumable	0.00	50.00	0.00	50.00	100.00
Servicios catastrales solicitados por la población	SERVICIO	Sumable	0.00	50.00	0.00	50.00	100.00
		RESULTADO ESPERADO	0.00	100.00	0.00	100.00	100.00

**DESCRIPCIÓN DE LA META ANUAL:**

**MEDIOS DE VERIFICACIÓN:** Registro de los servicios catastrales solicitados.

**METAS DE ACTIVIDADES RELACIONADAS Y AVANCE:** SERVICIOS CATASTRALES SOLICITADOS POR LA POBLACIÓN

ATENCIÓN A LAS SOLICITUDES DE TRÁMITE CATASTRAL PRESENTADAS POR LA CIUDAD/

INCORPORACIÓN DE PREDIOS

LEVANTAMIENTOS TOPOGRÁFICOS CATASTRALES DE INMUEBLES REALIZADOS

VERIFICACIÓN DE ÁREAS GEOGRÁFICAS PARA LA ACTUALIZACIÓN DE VALORES UNITA

REUNIONES CON EL INSTITUTO DE INFORMACIÓN E INVESTIGACIÓN GEOGRÁFICA, EST

ELABORADO

VALIDO

GEO. ENRIQUE GOMEZ MACEDO

GEO. ENRIQUE GOMEZ MACEDO



**Presupuesto Basado en Resultados Municipal**

**MUNICIPIO DE AYTO: SAN JOSE DEL RINCON**

**PbRM-01d FICHA TECNICA DE DISEÑO DE INDICADORES ESTRATEGICOS O DE GESTION 2024**

**PILAR DE DESARROLLO / EJE TRANSVERSAL:** Eje transversal II: Gobierno Moderno, Capaz y Responsable  
**FINANZAS:** Finanzas públicas sanas .  
**PROGRAMA PRESUPUESTARIO:** 01080102 Modernización del catastro mexiquense  
**PROYECTO:** 010801020201 Información catastral municipal  
**OBJETIVO DEL PROGRAMA PRESUPUESTARIO:** Engloba las acciones que se llevan a cabo por los gobiernos municipales en los procesos de registro de bienes inmuebles en el territorio estatal, así como determinar extensión geográfica y valor catastral por demarcación que definen la imposición fiscal.  
**DEPENDENCIA GENERAL:** 118 Catastro Municipal  
**DEPENDENCIA AUXILIAR:** 118 Catastro Municipal

**Numero** NC 2 **ESTRUCTURA DEL INDICADOR**

**NOMBRE DEL INDICADOR:** Porcentaje de levantamientos topográficos catastrales de inmuebles realizados.  
**FORMULA DEL CÁLCULO:** (Levantamientos topográficos realizados para la actualización catastral de inmuebles/Levantamientos topográficos programados para la actualización catastral de inmuebles)\*100  
**INTERPRETACIÓN:** Levantamientos topográficos realizados para la actualización catastral de inmuebles

**DIMENSIÓN QUE ATIENDE:** Eficiencia  
**FACTOR DE COMPARACIÓN:** 6  
**DESCRIPCIÓN DEL FACTOR DE COMPARACIÓN:** MUNICIPAL  
**LÍNEA BASE** 6

**FRECUENCIA DE MEDICIÓN:** Semestral  
**TIPO DE INDICADOR:** Gestión

**CALENDARIZACION TRIMESTRAL**

VARIABLES DEL INDICADOR	UNIDAD DE MEDIDA	TIPO DE OPERACION	TRIM 1	TRIM 2	TRIM 3	TRIM 4	META ANUAL
Levantamientos topográficos realizados para la actualización catastral de inmuebles	PLANO	Sumable	0.00	3.00	0.00	3.00	6.00
Levantamientos topográficos programados para la actualización catastral de inmuebles	PLANO	Sumable	0.00	3.00	0.00	3.00	6.00
		RESULTADO ESPERADO	0.00	100.00	0.00	100.00	100.00

**DESCRIPCIÓN DE LA META ANUAL:**

**MEDIOS DE VERIFICACIÓN:** Resultados comparativos del levantamiento topográfico levantado en campo.

**METAS DE ACTIVIDADES RELACIONADAS Y AVANCE**

SERVICIOS CATASTRALES SOLICITADOS POR LA POBLACIÓN  
 ATENCIÓN A LAS SOLICITUDES DE TRÁMITE CATASTRAL PRESENTADAS POR LA CIUDAD, INCORPORACIÓN DE PREDIOS

LEVANTAMIENTOS TOPOGRÁFICOS CATASTRALES DE INMUEBLES REALIZADOS  
 VERIFICACIÓN DE ÁREAS GEOGRÁFICAS PARA LA ACTUALIZACIÓN DE VALORES UNITARIOS REUNIONES CON EL INSTITUTO DE INFORMACIÓN E INVESTIGACIÓN GEOGRÁFICA, EST

ELABORÓ

VALIDO

GEO. ENRIQUE GOMEZ MACEDO

GEO. ENRIQUE GOMEZ MACEDO



**Presupuesto Basado en Resultados Municipal**

**MUNICIPIO DE AYTO: SAN JOSE DEL RINCON**

**PbRM-01d FICHA TECNICA DE DISEÑO DE INDICADORES ESTRATEGICOS O DE GESTION 2024**

**PILAR DE DESARROLLO / EJE TRANSVERSAL:** Eje transversal II: Gobierno Moderno, Capaz y Responsable  
**TEMA DE DESARROLLO:** Finanzas públicas sanas  
**PROGRAMA PRESUPUESTARIO:** 01080102 Modernización del catastro mexiquense  
**PROYECTO:** 010801020201 Información catastral municipal  
**OBJETIVO DEL PROGRAMA PRESUPUESTARIO:** Engloba las acciones que se llevan a cabo por los gobiernos municipales en los procesos de registro de bienes inmuebles en el territorio estatal, así como determinar extensión geográfica y valor catastral por demarcación que definen la imposición fiscal.  
**DEPENDENCIA GENERAL:** 118 Catastro Municipal  
**DEPENDENCIA AUXILIAR:** 118 Catastro Municipal

**Numero NA 1.1 ESTRUCTURA DEL INDICADOR**

**NOMBRE DEL INDICADOR:** Porcentaje de solicitudes de trámite catastral recibidas.  
**FÓRMULA DEL CÁLCULO:** (Solicitudes de trámite catastral recibidas/Solicitudes de trámite catastral programadas)\*100  
**INTERPRETACIÓN:** Solicitudes de trámite catastral recibidas  
**DIMENSIÓN QUE ATIENDE:** Eficiencia  
**FACTOR DE COMPARACIÓN:** 100  
**DESCRIPCIÓN DEL FACTOR DE COMPARACIÓN:** MUNICIPAL  
**LINEA BASE:** 100

**FRECUENCIA DE MEDICIÓN:** Trimestral  
**TIPO DE INDICADOR:** Gestión

**CALENDARIZACION TRIMESTRAL**

VARIABLES DEL INDICADOR	UNIDAD DE MEDIDA	TIPO DE OPERACION	TRIM 1	TRIM 2	TRIM 3	TRIM 4	META ANUAL
Solicitudes de trámite catastral recibidas	SOLICITUD	Sumable	20.00	30.00	35.00	15.00	100.00
Solicitudes de trámite catastral programadas	SOLICITUD	Sumable	20.00	30.00	35.00	15.00	100.00
		RESULTADO ESPERADO	100.00	100.00	100.00	100.00	100.00

**DESCRIPCIÓN DE LA META ANUAL:**

**MEDIOS DE VERIFICACIÓN:** Registro de solicitudes catastrales.  
**METAS DE ACTIVIDADES RELACIONADAS Y AVANCE:** SERVICIOS CATASTRALES SOLICITADOS POR LA POBLACIÓN  
 ATENCIÓN A LAS SOLICITUDES DE TRÁMITE CATASTRAL PRESENTADAS POR LA CIUDAD/ VERIFICACIÓN DE ÁREAS GEOGRÁFICAS PARA LA ACTUALIZACIÓN DE VALORES UNITA  
 INCORPORACIÓN DE PREDIOS REUNIONES CON EL INSTITUTO DE INFORMACIÓN E INVESTIGACIÓN GEOGRÁFICA, EST

LEVANTAMIENTOS TOPOGRÁFICOS CATASTRALES DE INMUEBLES REALIZADOS  
 VERIFICACIÓN DE ÁREAS GEOGRÁFICAS PARA LA ACTUALIZACIÓN DE VALORES UNITA  
 REUNIONES CON EL INSTITUTO DE INFORMACIÓN E INVESTIGACIÓN GEOGRÁFICA, EST

**ELABORADO**

**VALIDO**

GEO-ENRIQUE GOMEZ MACEDO

GEO-ENRIQUE GOMEZ MACEDO



**MUNICIPIO DE AYTO: SAN JOSE DEL RINCON**

**PbRM-01d FICHA TECNICA DE DISEÑO DE INDICADORES ESTRATEGICOS O DE GESTION 2024**

**PILAR DE DESARROLLO / EJE TRANSVERSAL:** Eje transversal II: Gobierno Moderno, Capaz y Responsable  
**TEMA DE DESARROLLO:** Finanzas públicas sanas  
**PROGRAMA PRESUPUESTARIO:** 01080102 Modernización del catastro mexiquense  
**PROYECTO:** 010801020201 Información catastral municipal  
**OBJETIVO DEL PROGRAMA PRESUPUESTARIO:** Engloba las acciones que se llevan a cabo por los gobiernos municipales en los procesos de registro de bienes inmuebles en el territorio estatal, así como determinar extensión geográfica y valor catastral por demarcación que definen la imposición fiscal.  
**DEPENDENCIA GENERAL:** 118 Catastro Municipal  
**DEPENDENCIA AUXILIAR:** 118 Catastro Municipal

**Numero NA 1.2** No aplica **ESTRUCTURA DEL INDICADOR**

**NOMBRE DEL INDICADOR:** Porcentaje en la atención de las solicitudes de trámite catastral.

**FORMULA DEL CÁLCULO:** (Solicitudes de trámite catastral atendidas/Solicitudes de trámite catastral en proceso)\*100

**INTERPRETACIÓN:**

**DIMENSIÓN QUE ATIENDE:** Eficiencia

**FACTOR DE COMPARACIÓN:**

**DESCRIPCIÓN DEL FACTOR DE COMPARACIÓN:**

**LINEA BASE**

**FRECUENCIA DE MEDICIÓN:** Trimestral

**TIPO DE INDICADOR:** Gestión

**CALENDARIZACION TRIMESTRAL**

VARIABLES DEL INDICADOR	UNIDAD DE MEDIDA	TIPO DE OPERACION	TRIM 1	TRIM 2	TRIM 3	TRIM 4	META ANUAL
Solicitudes de trámite catastral atendidas			0.00	0.00	0.00	0.00	0.00
Solicitudes de trámite catastral en proceso			0.00	0.00	0.00	0.00	0.00
		RESULTADO ESPERADO	0.00	0.00	0.00	0.00	0.00

**DESCRIPCIÓN DE LA META ANUAL:**

**MEDIOS DE VERIFICACIÓN:**

**METAS DE ACTIVIDADES RELACIONADAS Y AVANCE**

Registro de solicitudes catastrales.

SERVICIOS CATASTRALES SOLICITADOS POR LA POBLACIÓN

ATENCIÓN A LAS SOLICITUDES DE TRÁMITE CATASTRAL PRESENTADAS POR LA CIUDAD

INCORPORACIÓN DE PREDIOS

LEVANTAMIENTOS TOPOGRAFICOS CATASTRALES DE INMUEBLES REALIZADOS

VERIFICACIÓN DE ÁREAS GEOGRAFICAS PARA LA ACTUALIZACIÓN DE VALORES UNITA

REUNIONES CON EL INSTITUTO DE INFORMACIÓN E INVESTIGACIÓN GEOGRÁFICA, EST

ELABORADO

VALIDADO



**Presupuesto Basado en Resultados Municipal**

**MUNICIPIO DE AYTO: SAN JOSE DEL RINCON**

**PbRM-01d FICHA TECNICA DE DISEÑO DE INDICADORES ESTRATEGICOS O DE GESTION 2024**

**PILAR DE DESARROLLO / EJE TRANSVERSAL:** Eje transversal II: Gobierno Moderno, Capaz y Responsable  
**TEMA DE DESARROLLO:** Finanzas públicas sanas.  
**PROGRAMA PRESUPUESTARIO:** 01080102 Modernización del catastro mexiquense  
**PROYECTO:** 010801020201 Información catastral municipal  
**OBJETIVO DEL PROGRAMA PRESUPUESTARIO:** Engloba las acciones que se llevan a cabo por los gobiernos municipales en los procesos de registro de bienes inmuebles en el territorio estatal, así como determinar extensión geográfica y valor catastral por demarcación que definen la imposición fiscal.  
**DEPENDENCIA GENERAL:** 118 Catastro Municipal  
**DEPENDENCIA AUXILIAR:** 118 Catastro Municipal

**ESTRUCTURA DEL INDICADOR**

Numero NA 2.1 No aplica  
**NOMBRE DEL INDICADOR:** Porcentaje de diligencias de inspección y medición de inmuebles realizadas.  
**FÓRMULA DEL CÁLCULO:** (Diligencias de inspección y medición de inmuebles realizadas/Diligencias de inspección y medición de inmuebles programadas)\*100  
**INTERPRETACIÓN:**  
**DIMENSIÓN QUE ATIENDE:** Eficiencia  
**FACTOR DE COMPARACIÓN:**  
**DESCRIPCIÓN DEL FACTOR DE COMPARACIÓN:**  
**LINEA BASE**

**FRECUENCIA DE MEDICIÓN:** Trimestral  
**TIPO DE INDICADOR:** Gestión

**CALENDARIZACION TRIMESTRAL**

VARIABLES DEL INDICADOR	UNIDAD DE MEDIDA	TIPO DE OPERACION	TRIM 1	TRIM 2	TRIM 3	TRIM 4	META ANUAL
Diligencias de inspección y medición de inmuebles realizadas			0.00	0.00	0.00	0.00	0.00
Diligencias de inspección y medición de inmuebles programadas			0.00	0.00	0.00	0.00	0.00
		RESULTADO ESPERADO	0.00	0.00	0.00	0.00	0.00

**DESCRIPCIÓN DE LA META ANUAL:**

**MEDIOS DE VERIFICACIÓN:** Sistemas de control programático de diligencias catastrales.  
**METAS DE ACTIVIDADES RELACIONADAS Y AVANCE:** SERVICIOS CATASTRALES SOLICITADOS POR LA POBLACIÓN ATENCIÓN A LAS SOLICITUDES DE TRÁMITE CATASTRAL PRESENTADAS POR LA CIUDAD INCORPORACIÓN DE PREDIOS

LEVANTAMIENTOS TOPOGRÁFICOS CATASTRALES DE INMUEBLES REALIZADOS  
 VERIFICACIÓN DE ÁREAS GEOGRÁFICAS PARA LA ACTUALIZACIÓN DE VALORES UNITA  
 REUNIONES CON EL INSTITUTO DE INFORMACIÓN E INVESTIGACIÓN GEOGRÁFICA, EST

**ELABORÓ**

**VALIDÓ**

GEO. ENRIQUE GOMEZ MACEDO

GEO. ENRIQUE GOMEZ MACEDO



**Presupuesto Basado en Resultados Municipal**

**MUNICIPIO DE AYTO: SAN JOSE DEL RINCON**

**PbRM-01d FICHA TECNICA DE DISEÑO DE INDICADORES ESTRATEGICOS O DE GESTION 2024**

**PILAR DE DESARROLLO / EJE TRANSVERSAL:** Eje transversal II: Gobierno Moderno, Capaz y Responsable  
**TEMA DE DESARROLLO:** Finanzas públicas sanas .  
**PROGRAMA PRESUPUESTARIO:** 01080102 Modernización del catastro mexiquense  
**PROYECTO:** 010801020201 Información catastral municipal  
**OBJETIVO DEL PROGRAMA PRESUPUESTARIO:** Engloba las acciones que se llevan a cabo por los gobiernos municipales en los procesos de registro de bienes inmuebles en el territorio estatal, así como determinar extensión geográfica y valor catastral por demarcación que definen la imposición fiscal.  
**DEPENDENCIA GENERAL:** 118 Catastro Municipal  
**DEPENDENCIA AUXILIAR:** 118 Catastro Municipal

**ESTRUCTURA DEL INDICADOR**

**Numero** NA 2.2 **No aplica**  
**NOMBRE DEL INDICADOR:** Porcentaje de notificaciones entregadas para la realización de diligencias de inspección y medición de inmuebles.  
**FÓRMULA DEL CÁLCULO:** (Notificaciones entregadas para la realización de diligencias de inspección y medición de inmuebles/Notificaciones generadas para la realización de diligencias de inspección y medición de inmuebles)\*100

**INTERPRETACIÓN:**  
**DIMENSIÓN QUE ATIENDE:** Eficiencia  
**FACTOR DE COMPARACIÓN:**  
**DESCRIPCIÓN DEL FACTOR DE COMPARACIÓN:**  
**LINEA BASE**

**FRECUENCIA DE MEDICIÓN:** Trimestral  
**TIPO DE INDICADOR:** Gestión

**CALENDARIZACION TRIMESTRAL**

VARIABLES DEL INDICADOR	UNIDAD DE MEDIDA	TIPO DE OPERACION	TRIM 1	TRIM 2	TRIM 3	TRIM 4	META ANUAL
Notificaciones entregadas para la realización de diligencias de inspección y medición de inmuebles			0.00	0.00	0.00	0.00	0.00
Notificaciones generadas para la realización de diligencias de inspección y medición de inmuebles			0.00	0.00	0.00	0.00	0.00
		<b>RESULTADO ESPERADO</b>	0.00	0.00	0.00	0.00	0.00

**DESCRIPCIÓN DE LA META ANUAL:**

**MEDIOS DE VERIFICACIÓN:** Sistemas de control programático para la notificación de diligencias catastrales.  
**METAS DE ACTIVIDADES:** SERVICIOS CATASTRALES SOLICITADOS POR LA POBLACIÓN  
**RELACIONADAS Y AVANCE:** ATENCIÓN A LAS SOLICITUDES DE TRÁMITE CATASTRAL PRESENTADAS POR LA CIUDAD; LEVANTAMIENTOS TOPOGRÁFICOS CATASTRALES DE INMUEBLES REALIZADOS  
 INCORPORACIÓN DE PREDIOS; VERIFICACIÓN DE ÁREAS GEOGRÁFICAS PARA LA ACTUALIZACIÓN DE VALORES UNITA  
 REUNIONES CON EL INSTITUTO DE INFORMACIÓN E INVESTIGACIÓN GEOGRÁFICA, EST

**ELABORÓ**

**VALIDÓ**

GEO. ENRIQUE GOMEZ MACEDO

GEO. ENRIQUE GOMEZ MACEDO



**Presupuesto Basado en Resultados Municipal**

**MUNICIPIO DE AYTO: SAN JOSE DEL RINCON**

**PBRM-01d FICHA TECNICA DE DISEÑO DE INDICADORES ESTRATEGICOS O DE GESTION 2024**

**PILAR DE DESARROLLO / EJE TRANSVERSAL:** Eje transversal II: Gobierno Moderno, Capaz y Responsable  
**TEMA DE DESARROLLO:** Finanzas públicas sanas.  
**PROGRAMA PRESUPUESTARIO:** 01080102 Modernización del catastro mexiquense  
**PROYECTO:** 010801020201 Información catastral municipal  
**OBJETIVO DEL PROGRAMA PRESUPUESTARIO:** Engloba las acciones que se llevan a cabo por los gobiernos municipales en los procesos de registro de bienes inmuebles en el territorio estatal, así como determinar extensión geográfica y valor catastral por demarcación que definen la imposición fiscal.  
**DEPENDENCIA GENERAL:** 118 Catastro Municipal  
**DEPENDENCIA AUXILIAR:** 118 Catastro Municipal

**ESTRUCTURA DEL INDICADOR**

Numero NA 2.3  
**NOMBRE DEL INDICADOR:** Porcentaje de planos topográficos levantados en campo.  
**FÓRMULA DEL CÁLCULO:** (Levantamientos de planos topográficos en campo efectuados/Levantamientos de Planos topográficos en campo programados)\*100  
**INTERPRETACIÓN:** Levantamientos de Planos topográficos en campo  
**DIMENSIÓN QUE ATIENDE:** Eficiencia  
**FACTOR DE COMPARACIÓN:** 6  
**DESCRIPCIÓN DEL FACTOR DE COMPARACIÓN:** MUNICIPAL  
**LINEA BASE:** 6

**FRECUENCIA DE MEDICIÓN:** Trimestral  
**TIPO DE INDICADOR:** Gestión

**CALENDARIZACIÓN TRIMESTRAL**

VARIABLES DEL INDICADOR	UNIDAD DE MEDIDA	TIPO DE OPERACION	TRIM 1	TRIM 2	TRIM 3	TRIM 4	META ANUAL
Levantamientos de planos topográficos en campo efectuados	PLANO	Sumable	1.00	2.00	2.00	1.00	6.00
Levantamientos de Planos topográficos en campo programados	PLANO	Sumable	1.00	2.00	2.00	1.00	6.00
		<b>RESULTADO ESPERADO</b>	100.00	100.00	100.00	100.00	100.00

**DESCRIPCIÓN DE LA META ANUAL:**

**MEDIOS DE VERIFICACIÓN:** Comparativo de los resultados del levantamiento topográfico catastral de inmuebles, de los dos últimos años.  
**METAS DE ACTIVIDADES RELACIONADAS Y AVANCE:** SERVICIOS CATASTRALES SOLICITADOS POR LA POBLACIÓN LEVANTAMIENTOS TOPOGRÁFICOS CATASTRALES DE INMUEBLES REALIZADOS  
 ATENCIÓN A LAS SOLICITUDES DE TRÁMITE CATASTRAL PRESENTADAS POR LA CIUDAD VERIFICACIÓN DE ÁREAS GEOGRÁFICAS PARA LA ACTUALIZACIÓN DE VALORES UNITA  
 INCORPORACIÓN DE PREDIOS REUNIONES CON EL INSTITUTO DE INFORMACIÓN E INVESTIGACIÓN GEOGRÁFICA, EST

**ELABORÓ**

**VALIDÓ**

GEO. ENRIQUE GOMEZ MACEDO

GEO. ENRIQUE GOMEZ MACEDO



**Sistema de Coordinación Hacendaria del Estado de México con sus Municipios  
Manual para la Planeación, Programación y Presupuesto de Egresos Municipal 2024  
Presupuesto Basado en Resultados Municipal**

Del 1 de enero al 31 de diciembre de 2024

Municipio: <b>MUNICIPIO DE AYTO: SAN JOSE DEL RINCON</b>	No: 0124
--	----------

**PBRM-01e MATRIZ DE INDICADORES PARA RESULTADOS 2024, POR PROGRAMA PRESUPUESTARIO Y DEPENDENCIA GENERAL**  
(Denominador)

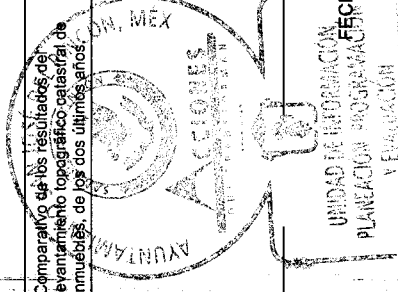
Programa presupuestario: Objetivo del programa presupuestario: Dependencia General o Auxiliar: Pilar o Eje transversal: Tema de desarrollo:	01080102 Modernización del catastro mexiquense Engloba las acciones que se llevan a cabo por los gobiernos municipales en los procesos de registro de bienes inmuebles en el territorio estatal, así como determinar extensión geográfica y valor catastral por demarcación que definan la imposición fiscal. Catastro Municipal Eje transversal II: Gobierno Moderno, Capaz y Responsable Finanzas públicas sanas.
---	--

Objetivo o resumen narrativo	Indicadores		Medios de Verificación	Supuestos
	Nombre	Fórmula		
<b>Fin</b> Contribuir a incrementar el padrón catastral mediante acciones de regularización y actualización.	Tasa de variación en el número de predios registrados en el padrón catastral	$(\text{Predios registrados en el padrón catastral en el año actual} / \text{Predios registrados en el padrón catastral en el año anterior}) * 100$	Comparativo de los padrones catastrales de los dos últimos años	N/A
<b>Propósito</b> Los predios regularizados se registran en el padrón catastral.	Tasa de variación porcentual de predios regularizados	$(\text{Predios regularizados en el año actual} / \text{Predios regularizados en el año anterior}) * 100$	Comparación de los predios inscritos en el padrón catastral mexiquense.	La población coadyuva con la autoridad municipal en la regularización de sus predios.
<b>Componentes</b> 1. Servicios catastrales solicitados por la población. 2. Levantamientos topográficos catastrales de inmuebles realizados.	Porcentaje de servicios catastrales atendidos. Porcentaje de levantamientos topográficos catastrales de inmuebles realizados.	$(\text{Servicios catastrales atendidos a la población} / \text{Servicios catastrales solicitados por la población}) * 100$ $(\text{Levantamientos topográficos realizados para la actualización catastral de inmuebles} / \text{Levantamientos topográficos programados para la actualización catastral de inmuebles}) * 100$	Registro de los servicios catastrales solicitados. Resultados comparativos del levantamiento topográfico levantado en campo.	La población requiere de la autoridad municipal la prestación de servicios catastrales. Autoridades de otros órdenes de gobierno colaboran con la autoridad municipal en efectuar levantamientos topográficos.
<b>Actividades</b> 1.1 Recepción de las solicitudes de trámite catastral presentadas por la ciudadanía. 1.2 Atención a las solicitudes de trámite catastral presentadas por la ciudadanía. 2.1 Programación para la realización de las diligencias de inspección y medición física de los predios. 2.2 Notificación para la realización de diligencias para la inspección y medición física de los predios. 2.3 Levantamiento de planos topográficos en campo.	Porcentaje de solicitudes de trámite catastral recibidas. Porcentaje en la atención de las solicitudes de trámite catastral. Porcentaje de diligencias de inspección y medición de inmuebles realizadas. Porcentaje de notificaciones entregadas para la realización de diligencias de inspección y medición de inmuebles. Porcentaje de planos topográficos levantados en campo.	$(\text{Solicitudes de trámite catastral recibidas} / \text{Solicitudes de trámite catastral atendidas} / \text{Solicitudes de trámite catastral en proceso}) * 100$ $(\text{Diligencias de inspección y medición de inmuebles realizadas} / \text{Diligencias de inspección y medición de inmuebles programadas}) * 100$ $(\text{Notificaciones entregadas para la realización de diligencias de inspección y medición de inmuebles} / \text{Notificaciones generadas para la realización de diligencias de inspección y medición de inmuebles}) * 100$ $(\text{Levantamientos de planos topográficos en campo efectuados} / \text{Levantamientos de Planos topográficos en campo programados}) * 100$	Registro de solicitudes catastrales. Registro de solicitudes catastrales. Sistemas de control programático de diligencias catastrales. Sistemas de control programático para la notificación de diligencias catastrales.	La ciudadanía responde favorablemente en la prestación de servicios catastrales. La ciudadanía responde favorablemente en la prestación de servicios catastrales. La población colabora con la autoridad municipal en las labores de inspección y medición física de los predios. La población colabora con la autoridad municipal recibiendo las notificaciones de diligencias. Autoridades de otros órdenes de gobierno colaboran con la autoridad municipal en el levantamiento de planos topográficos.

**ELABORO**  
GEO. ENRIQUE GOMEZ MACEDO

**REVISO**  
GEO. ENRIQUE GOMEZ MACEDO

**AUTORIZO**  
SANDRA CRUZ MONTEIL





**Sistema de Coordinación Hacendaria del Estado de México con sus Municipios  
Manual para la Planeación, Programación y Presupuesto de Egresos Municipal 2024**

**Presupuesto Basado en Resultados Municipal**

Del 1 de enero al 31 de diciembre de 2024


MUNICIPIO DE:  
AYTO: SAN JOSE DEL RINCÓN

(Denominación)

(Clave)

ENTE PÚBLICO	MUNICIPIO DE SAN JOSÉ DEL RINCÓN	0124	Programa Presupuestario	01080102	Modernización Del Catastro Mexiquense
	PbRM-02a	CALENDARIZACIÓN DE METAS DE ACTIVIDAD POR PROYECTO	Proyecto	010801020201	Información Catastral Municipal
			Dependencia General	118	Catastro Municipal
			Dependencia Auxiliar	118	Catastro Municipal

Código	Descripción de las Metas de la Actividad	Unidad de Medida	Cantidad Programada Anual	Calendarización de Metas Físicas											
				Primer Trimestre		Segundo Trimestre		Tercer Trimestre		Cuarto Trimestre		Abs	%		
				Abs	%	Abs	%	Abs	%	Abs	%				
1	SERVICIOS CATASTRALES SOLICITADOS POR LA POBLACIÓN	SERVICIO	100.00	20.00	20.00	30.00	30.00	35.00	35.00	15.00	15.00	15.00	15.00	15.00	15.00
2	LEVANTAMIENTOS TOPOGRÁFICOS CATASTRALES DE INMUEBLES REALIZADOS	PLANO	6.00	1.00	16.67	2.00	33.33	2.00	33.33	1.00	16.67	1.00	16.67	1.00	16.67
3	ATENCIÓN A LAS SOLICITUDES DE TRÁMITE CATASTRAL PRESENTADAS POR LA CIUDADANÍA	SOLICITUD	100.00	20.00	20.00	30.00	30.00	35.00	35.00	15.00	15.00	15.00	15.00	15.00	15.00
4	VERIFICACIÓN DE ÁREAS GEOGRÁFICAS PARA LA ACTUALIZACIÓN DE VALORES UNITARIOS DE SUELO	ÁREA GEOGRÁFICA	47.00	0.00	0.00	47.00	100.00	0.00	0.00	0.00	0.00	0.00	0.00	0.00	0.00
5	INCORPORACIÓN DE PREDIOS	REGISTRO	70.00	16.00	22.86	18.00	25.71	20.00	28.57	16.00	22.86	16.00	22.86	16.00	22.86
6	REUNIONES CON EL INSTITUTO DE INFORMACIÓN E INVESTIGACIÓN GEOGRÁFICA, ESTADÍSTICA Y CATASTRAL DEL ESTADO DE MÉXICO	VISITA	4.00	1.00	25.00	1.00	25.00	1.00	25.00	1.00	25.00	1.00	25.00	1.00	25.00



ELABORÓ

REVISÓ

AUTORIZÓ

GEO ENRIQUE GOMEZ MACEDO  
DIRECTOR DE CATASTRO

GEO ENRIQUE GOMEZ MACEDO  
DIRECTOR DE CATASTRO

SANDRA CRUZ MONTIEL  
TITULAR DE LA UIPPE

