



Ayuntamiento de San José del Rincón

San José del Rincón, México a 15 de Enero de 2024

Nombre del solicitante:

Folio de la solicitud: 00085/JOSERIN/IP/2023

Solicitud concluida

ATENTAMENTE

Unidad de Transparencia
Ayuntamiento de San José del Rincón

Ayuntamiento de San José del Rincón

San José del Rincón, México a 01 de Diciembre de 2023

Nombre del solicitante:

Folio de la solicitud: 00085/JOSERIN/IP/2023

En respuesta a la solicitud recibida, nos permitimos hacer de su conocimiento que con fundamento en el artículo 53, Fracciones: II, V y VI de la Ley de Transparencia y Acceso a la Información Pública del Estado de México y Municipios, le contestamos que:

Municipio San José del Rincón, México, 21 de Noviembre de 2023 No. DE OFICIO: MSJR/IMCUFIDE/AQT/0124 /2023 ASUNTO: Se indica en el texto A QUIEN CORRESPONDA PRESENTE: Mediante el presente y con fundamento en lo dispuesto por el capítulo 1 fracción XLIV, los artículos 51, 52, 53, Fracciones II, IX, XII, XIII y XIV y artículo 57, Fracción I, artículo 59, Fracciones I, II, III y IV, de la Ley de Transparencia y Acceso a la Información Pública del Estado de México y Municipios, me permito, informarle que de acuerdo a la solicitud de información a través de la plataforma SAIMEX, con número de 00085/JOSERIN/IP/2023, donde solicita; Con fundamento en el artículo 6º Constitución de los Estados Unidos Mexicanos, artículo 5º, fracción I, III, IV, V y VI de la Constitución Política del Estado Libre y Soberano de México y artículos 24 fracción XXI, 150, 151, 152, 153, 154, 155, 156, 158, 159, 160: Los sujetos obligados deberán otorgar acceso a los documentos que se encuentren en sus archivos o que estén obligados a documentar de acuerdo con sus facultades, competencias o funciones en el formato que el solicitante manifieste... ..En caso que la información solicitada consista en bases de datos se deberá privilegiar la entrega de la misma en formatos abiertos., 161, 162, 163, 164, 165 y 166 de la Ley de Transparencia y Acceso a la Información Pública del Estado de México y Municipios, así como de conformidad con el Criterio 3/13, emitido por el Instituto Nacional de Transparencia, Acceso a la Información y Protección de Datos Personales (INAI), se solicita lo siguiente: Inventario de infraestructura ciclista: Biciestacionamientos en la demarcación: • Dirección • Mapa con ubicaciones • Links de ubicación • Capacidad para cuántas bicicletas • Favor de indicar si es público o tiene costo, en caso de tener costo adjuntarlo. • Cuántos edificios gubernamentales en la demarcación tienen biciestacionamiento, indicar nombre y dirección • ¿Consideran poner algunos más? ¿En dónde? • Favor de adjuntar fotografías actuales con fecha Ciclovías: • Dirección • Mapa con ubicaciones y nombre de cada ciclovía • Links de ubicación • Datos generales de cada ciclovía (fecha de inauguración, kilometraje, aforos más actuales, tipo de vialidad y derecho de vía) • Tipo de carril (confinado, semi confinado, segregado o compartido) • Dirección (unidireccional o bidireccional) • Tipo de confinadores (ficha técnica de cada elemento) • Tipo de pintura utilizada (Ficha técnica) • Fecha de último mantenimiento • Conectividad con otros medios de transporte • Favor de adjuntar fotografías actuales con fecha • ¿Han considerado más rutas? ¿cuáles? Favor de adjuntar KMZ Carriles compartidos: • Dirección • Mapa con ubicaciones y nombre de cada carril compartido • Links de ubicación • Datos generales de cada carril compartido (fecha de inauguración, kilometraje, aforos más actuales, tipo de vialidad y derecho de vía) • Dirección (unidireccional o bidireccional) • Tipo de pintura utilizada (Ficha técnica) • Fecha de último mantenimiento • Conectividad con otros medios de transporte • Favor de adjuntar fotografías actuales con fecha • ¿Han considerado más rutas? ¿cuáles? Favor de adjuntar fotografías actuales con fecha • ¿Han considerado más rutas? ¿cuáles? Favor de adjuntar KMZ • Senderos seguros: • Dirección • Mapa con ubicaciones y nombre de cada sendero seguro • Links de ubicación • Datos generales de cada sendero seguro (fecha de inauguración, kilometraje, aforos más actuales, tipo de vialidad y derecho de vía) • Tipo de pintura utilizada (Ficha técnica) • Fecha de último mantenimiento • Conectividad con otros medios de transporte • Favor de adjuntar fotografías actuales con fecha • ¿Han considerado más rutas? ¿cuáles? Favor de adjuntar KMZ Número de Rodadas oficiales que se realizan en la región ¿Realizan cierres dominicales (vías recreativas)?, en caso de hacerlas, adjuntar: • Dirección • Mapa con ubicaciones y nombre de cada Vía Recreativa • Links de ubicación • Datos generales de cada vía (en caso de que sea más de una (fecha de inauguración, kilometraje, aforos más actuales, tipo de cierre y horario) • Favor de adjuntar fotografías actuales con fecha • Actividades que se realizan Conocen y tienen registro de los colectivos, peregrinaciones, asociaciones o fundaciones, que ruedan en la demarcación. • Favor de adjuntar generales, así como redes sociales de cada colectivo (en caso de que se tengan) Me permito informarle que derivado de la búsqueda exhaustiva dentro del archivo del instituto municipal de cultura física y deporte no se encuentra apartado o fracciones donde se registró de lo solicitado Sin más por el momento quedo usted para cualquier duda u/o a claración ATENTAMENTE C. ALFONSO RODRÍGUEZ RAMÍREZ DIRECTOR DEL INSTITUTO MUNICIPAL DE CULTURA FÍSICA Y DEPORTE DE SAN JOSÉ DEL RINCÓN San José del Rincón México, a 27 de Noviembre de 2023 SECCIÓN: COMISARIA DE SEGURIDAD PÚBLICA PROTECCIÓN CIVIL Y BOMBEROS OFICIO NO: MSJR/AQT/CMSPPCYB/1386/2023 ASUNTO: SE REMITE INFORMACIÓN C. ADOLFO ITURBE DÍAZ ENCARGADO DEL DESPACHO DE LA UNIDAD DE TRANSPARENCIA P R E S E N T E: Por medio del presente, me permito enviar a Usted, un cordial saludo y en atención a su oficio No. MSJR/AQT/UIPPE/UT/0277/2023 y en seguimiento a la solicitud de información número 00085/JOSERIN/IP/2023, signada a través del Sistema de Información Mexiquense en la cual me solicita lo siguiente: Con fundamento en el artículo 6º Constitución de los Estados Unidos Mexicanos, artículo 5º, fracción I, III, IV, V y VI de la Constitución Política del Estado Libre y Soberano de México y artículos 24 fracción XXI, 150, 151, 152, 153, 154, 155, 156, 158, 159, 160: Los sujetos obligados deberán otorgar acceso a los documentos que se encuentren en sus archivos o que estén obligados a documentar de acuerdo con sus facultades, competencias o funciones en el formato que el solicitante manifieste... ..En caso que la información solicitada consista en bases de datos se deberá privilegiar la entrega de la misma en formatos abiertos., 161, 162, 163, 164, 165 y 166 de la Ley de Transparencia y Acceso a la Información Pública del Estado de México y Municipios, así como de conformidad con el Criterio 3/13, emitido por el Instituto Nacional de Transparencia, Acceso a la Información y Protección de Datos Personales (INAI), se solicita lo siguiente: Inventario de infraestructura ciclista: Bici estacionamientos en la demarcación: • Dirección • Mapa con ubicaciones • Links de

ubicación • Capacidad para cuántas bicicletas • Favor de indicar si es público o tiene costo, en caso de tener costo adjuntarlo. • Cuántos edificios gubernamentales en la demarcación tienen bici estacionamiento, indicar nombre y dirección • ¿Consideran poner algunos más? ¿En dónde? • Favor de adjuntar fotografías actuales con fecha

Ciclo vías: • Dirección • Mapa con ubicaciones y nombre de cada ciclo vía • Links de ubicación • Datos generales de cada ciclo vía (fecha de inauguración, kilometraje, aforos más actuales, tipo de vialidad y derecho de vía) • Tipo de carril (confinado, semi confinado, segregado o compartido) • Dirección (unidireccional o bidireccional) • Tipo de confinadores (ficha técnica de cada elemento) • Tipo de pintura utilizada (Ficha técnica) • Fecha de último mantenimiento • Conectividad con otros medios de transporte • Favor de adjuntar fotografías actuales con fecha • ¿Han considerado más rutas? ¿Cuáles? Favor de adjuntar KMZ Carriles compartidos: • Dirección • Mapa con ubicaciones y nombre de cada carril compartido • Links de ubicación • Datos generales de cada carril compartido (fecha de inauguración, kilometraje, aforos más actuales, tipo de vialidad y derecho de vía) • Dirección (unidireccional o bidireccional) • Tipo de pintura utilizada (Ficha técnica) • Fecha de último mantenimiento • Conectividad con otros medios de transporte • Favor de adjuntar fotografías actuales con fecha • ¿Han considerado más rutas? ¿Cuáles? Favor de adjuntar KMZ Senderos seguros: • Dirección • Mapa con ubicaciones y nombre de cada sendero seguro • Links de ubicación • Datos generales de cada sendero seguro (fecha de inauguración, kilometraje, aforos más actuales, tipo de vialidad y derecho de vía) • Tipo de pintura utilizada (Ficha técnica) • Fecha de último mantenimiento • Conectividad con otros medios de transporte • Favor de adjuntar fotografías actuales con fecha • ¿Han considerado más rutas? ¿Cuáles? Favor de adjuntar KMZ Número de Rodadas oficiales que se realizan en la región ¿Realizan cierres dominicales (vías recreativas)?, en caso de hacerlas, adjuntar: • Dirección • Mapa con ubicaciones y nombre de cada Vía Recreativa • Links de ubicación • Datos generales de cada vía (en caso de que sea más de una (fecha de inauguración, kilometraje, aforos más actuales, tipo de cierre y horario) • Favor de adjuntar fotografías actuales con fecha • Actividades que se realizan Conocen y tienen registro de los colectivos, peregrinaciones, asociaciones o fundaciones, que ruedan en la demarcación. • Favor de adjuntar generales, así como redes sociales de cada colectivo (en caso de que se tengan). En cumplimiento a su solicitud me permito informarle lo siguiente: El municipio de San José del Rincón no cuenta con Ciclo vías y por consecuencia con Mapas de ubicación, Confinadores, Mapa con ubicaciones, Links de ubicación y Rutas. Por medio del presente y en atención al oficio número MSJR/AQT/UIPPE/0275/2023, referente al número de solicitud 00085/JOSERIN/IP/2023 a través del sistema de información Mexiquense (SAIMEX) que responde al requerimiento del particular, hago de su conocimiento que en el archivo de Obras Públicas y Desarrollo Urbano de acuerdo del uso de suelo predominante es zona Rural como lo establece el Plan de Desarrollo Urbano vigente, en sus planos de vialidades y restricciones E-3A Y E-3, por lo tanto no se cuenta con la información requerida. Observando lo dispuesto en el artículo 12 de la Ley de Transparencia y Acceso a la Información Pública del Estado de México y Municipios que a la letra dice: Artículo 12. Quienes generen, recopilen, administren, manejen, procesen, archiven o conserven información pública serán responsables de la misma en los términos de las disposiciones jurídicas aplicables. Los sujetos obligados solo proporcionaran la información pública que se les requiera y que obre en sus archivos y en el estado en que se encuentre. La obligación de proporcionar información no comprende el procesamiento de la misma, ni el presentarla conforme al interés del solicitante; no estarán obligados a generarla, resumirla, efectuar cálculos o practicar investigaciones. Sin más por el momento, le envié un cordial saludo. Por medio del presente y en atención al oficio número MSJR/AQT/UIPPE/0275/2023, referente al número de solicitud 00085/JOSERIN/IP/2023 a través del sistema de información Mexiquense (SAIMEX) que responde al requerimiento del particular, hago de su conocimiento que en el archivo de Obras Públicas y Desarrollo Urbano de acuerdo del uso de suelo predominante es zona Rural como lo establece el Plan de Desarrollo Urbano vigente, en sus planos de vialidades y restricciones E-3A Y E-3, por lo tanto no se cuenta con la información requerida. Observando lo dispuesto en el artículo 12 de la Ley de Transparencia y Acceso a la Información Pública del Estado de México y Municipios que a la letra dice: Artículo 12. Quienes generen, recopilen, administren, manejen, procesen, archiven o conserven información pública serán responsables de la misma en los términos de las disposiciones jurídicas aplicables. Los sujetos obligados solo proporcionaran la información pública que se les requiera y que obre en sus archivos y en el estado en que se encuentre. La obligación de proporcionar información no comprende el procesamiento de la misma, ni el presentarla conforme al interés del solicitante; no estarán obligados a generarla, resumirla, efectuar cálculos o practicar investigaciones. Sin más por el momento, le envié un cordial saludo.

ATENTAMENTE

ADOLFO ITURBE DIAZ
Unidad de Transparencia
Ayuntamiento de San José del Rincón



SAN JOSÉ DEL RINCÓN

2022 - 2024



“2023. Año del Septuagésimo Aniversario del Reconocimiento del Derecho al Voto de las Mujeres”

San José del Rincón, Estado de México, a 29 de noviembre de 2023
Oficio Número: MSJR/AQT/DOPyDU/1501/2023

ADOLFO ITURBE DÍAZ
ENCARGADO DEL DESPACHO DE
LA UNIDAD DE TRANSPARENCIA
P R E S E N T E

Por medio del presente y en atención al oficio número MSJR/AQT/UIPPE/0275/2023, referente al número de solicitud 00085/JOSERIN/IP/2023 a través del sistema de información Mexiquense (SAIMEX) que responde al requerimiento del particular, hago de su conocimiento que en el archivo de Obras Públicas y Desarrollo Urbano de acuerdo del uso de suelo predominante es zona Rural como lo establece el Plan de Desarrollo Urbano vigente, en sus planos de vialidades y restricciones E-3A Y E-3, por lo tanto no se cuenta con la información requerida.

Observando lo dispuesto en el artículo 12 de la Ley de Transparencia y Acceso a la Información Pública del Estado de México y Municipios que a la letra dice:


Artículo 12. Quienes generen, recopilen, administren, manejen, procesen, archiven o conserven información pública serán responsables de la misma en los términos de las disposiciones jurídicas aplicables.

Los sujetos obligados solo proporcionaran la información pública que se les requiera y que obre en sus archivos y en el estado en que se encuentre. La obligación de proporcionar información no comprende el procesamiento de la misma, ni el presentarla conforme al interés del solicitante; no estarán obligados a generarla, resumirla, efectuar cálculos o practicar investigaciones.

Sin más por el momento, le envió un cordial saludo.


ATENTAMENTE

ING. MAURICIO REYES VÁZQUEZ
DIRECTOR DE OBRAS PÚBLICAS
Y DESARROLLO URBANO



15:43
ADOLFO

C.c.p Archivo



16:05
ADOLFE

SAN JOSÉ DEL RINCÓN
RECIBIDO
2022 - 2024



"2023. Año del Septuagésimo Aniversario del Reconocimiento del Derecho al Voto de las Mujeres en México"

San José del Rincón México, a 27 de Noviembre de 2023

SECCIÓN: COMISARIA DE SEGURIDAD PÚBLICA PROTECCIÓN CIVIL Y BOMBEROS
OFICIO NO: MSJR/AQT/CMSPPCYB/1386/2023
ASUNTO: SE REMITE INFORMACIÓN

C. ADOLFO ITURBE DÍAZ
ENCARGADO DEL DESPACHO DE LA
UNIDAD DE TRANSPARENCIA
PRESENTE:

Por medio del presente, me permito enviar a Usted, un cordial saludo y en atención a su oficio No. MSJR/AQT/UIPPE/UT/0277/2023 y en seguimiento a la solicitud de información número 00085/JOSERIN/IP/2023, signada a través del Sistema de Información Mexiquense en la cual me solicita lo siguiente:

Con fundamento en el artículo 6° Constitución de los Estados Unidos Mexicanos, artículo 5°, fracción I, III, IV, V y VI de la Constitución Política del Estado Libre y Soberano de México y artículos 24 fracción XXI, 150, 151, 152, 153, 154, 155, 156, 158, 159, 160: Los sujetos obligados deberán otorgar acceso a los documentos que se encuentren en sus archivos o que estén obligados a documentar de acuerdo con sus facultades, competencias o funciones en el formato que el solicitante manifieste... En caso que la información solicitada consista en bases de datos se deberá privilegiar la entrega de la misma en formatos abiertos., 161, 162, 163, 164, 165 y 166 de la Ley de Transparencia y Acceso a la Información Pública del Estado de México y Municipios, así como de conformidad con el Criterio 3/13, emitido por el Instituto Nacional de Transparencia, Acceso a la Información y Protección de Datos Personales (INAI), se solicita lo siguiente: Inventario de infraestructura ciclista: Bici estacionamientos en la demarcación:

- Dirección
- Mapa con ubicaciones
- Links de ubicación
- Capacidad para cuántas bicicletas
- Favor de indicar si es público o tiene costo, en caso de tener costo adjuntarlo.
- Cuántos edificios gubernamentales en la demarcación tienen bici estacionamiento, indicar nombre y dirección
- ¿Consideran poner algunos más? ¿En dónde?
- Favor de adjuntar fotografías actuales con fecha Ciclovías:
- Dirección
- Mapa con ubicaciones y nombre de cada ciclovía
- Links de ubicación
- Datos generales de cada ciclovía (fecha de inauguración, kilometraje, aforos más actuales, tipo de vialidad y derecho de vía)
- Tipo de carril (confinado, semi confinado, segregado o compartido)
- Dirección (unidireccional o bidireccional)
- Tipo de confinadores (ficha técnica de cada elemento)
- Tipo de pintura utilizada (Ficha técnica)
- Fecha de último mantenimiento
- Conectividad con otros medios de transporte
- Favor de adjuntar fotografías actuales con fecha
- ¿Han considerado más rutas? ¿Cuáles? Favor de adjuntar KMZ Carriles compartidos:
- Dirección
- Mapa con ubicaciones y nombre de cada carril compartido
- Links de ubicación
- Datos generales de cada carril compartido (fecha de inauguración, kilometraje, aforos más actuales, tipo de vialidad y derecho de vía)
- Dirección (unidireccional o bidireccional)

COMISARIA DE SEGURIDAD PÚBLICA PROTECCIÓN CIVIL Y BOMBEROS

Calle Guadalupe Victoria 12, CP 50660, San José del Rincón Centro, Méx. 712 124 2097



SAN JOSÉ DEL RINCÓN

2022 – 2024



"2023. Año del Septuagésimo Aniversario del Reconocimiento del Derecho al Voto de las Mujeres en México"

- Tipo de pintura utilizada (Ficha técnica)
- Fecha de último mantenimiento
- Conectividad con otros medios de transporte
- Favor de adjuntar fotografías actuales con fecha
- ¿Han considerado más rutas? ¿Cuáles? Favor de adjuntar KMZ
- Senderos seguros:
 - Dirección
 - Mapa con ubicaciones y nombre de cada sendero seguro
 - Links de ubicación
 - Datos generales de cada sendero seguro (fecha de inauguración, kilometraje, aforos más actuales, tipo de vialidad y derecho de vía)
- Tipo de pintura utilizada (Ficha técnica)
- Fecha de último mantenimiento
- Conectividad con otros medios de transporte
- Favor de adjuntar fotografías actuales con fecha
- ¿Han considerado más rutas? ¿Cuáles? Favor de adjuntar KMZ Número de Rodadas oficiales que se realizan en la región ¿Realizan cierres dominicales (vías recreativas)?, en caso de hacerlas, adjuntar:
 - Dirección
 - Mapa con ubicaciones y nombre de cada Vía Recreativa
 - Links de ubicación
 - Datos generales de cada vía (en caso de que sea más de una (fecha de inauguración, kilometraje, aforos más actuales, tipo de cierre y horario)
 - Favor de adjuntar fotografías actuales con fecha
 - Actividades que se realizan Conocen y tienen registro de los colectivos, peregrinaciones, asociaciones o fundaciones, que ruedan en la demarcación.
 - Favor de adjuntar generales, así como redes sociales de cada colectivo (en caso de que se tengan).

En cumplimiento a su solicitud me permito informarle lo siguiente:

El municipio de San José del Rincón no cuenta con Ciclovías y por consecuencia con Mapas de ubicación, Confinadores, Mapa con ubicaciones, Links de ubicación y Rutas.

Sin más por el momento me despido de Usted.

ATENTAMENTE

C. ARTURO ROLDAN SALAZAR
COMISARIO DE SEGURIDAD PÚBLICA, PROTECCIÓN CIVIL Y BOMBEROS

C. c. p.Archivo

COMISARIA DE SEGURIDAD PÚBLICA PROTECCIÓN CIVIL Y BOMBEROS

Calle Guadalupe Victoria 12, CP 50660, San José del Rincón Centro, Méx. 712 124 2097




SAN JOSÉ DEL RINCÓN

2022 - 2024



"2023. Año del Septuagésimo Aniversario del Reconocimiento del Derecho al Voto de las Mujeres"



Municipio San José del Rincón, México, 21 de noviembre del 2023

No. DE OFICIO: MSJR/IMCUFIDE/AQT/124/2023

ASUNTO: Respuesta a solicitud en la Plataforma SAIMEX

**ADOLFO ITURBE DÍAZ
ENCARGADO DEL DESPACHO
DE LA UNIDAD DE TRANSPARENCIA
PRESENTE:**

Mediante el presente y dando seguimiento a la solicitud número **00085/JOSERIN/IP/2023** recibida a través de la Plataforma SAIMEX, respecto a los biciestacionamientos en ésta demarcación, me permito hacer de su conocimiento que ya fue atendida la solicitud en tiempo y forma en la Plataforma correspondiente.

Sin más por el momento, le envío un cordial saludo.

ATENTAMENTE

**C. ALFONSO RODRÍGUEZ RAMÍREZ
TITULAR DEL INSTITUTO MUNICIPAL DE CULTURA FÍSICA Y DEPORTE
AYUNTAMIENTO SAN JOSÉ DEL RINCÓN, MÉXICO**

C.c.p. Archivo ARR/iccm*

INSTITUTO MUNICIPAL DE CULTURA FÍSICA Y DEPORTE

Calle Guadalupe Victoria No. 12, CP 50660, San José del Rincón, Méx. Tel. 712 124 2101, ext. 105

www.sanjosedelrincon.gob.mx



SAN JOSÉ DEL RINCÓN

2022 - 2024



"2023. Año del Septuagésimo Aniversario del Reconocimiento del Derecho al Voto de las Mujeres en México"

Municipio San José del Rincón, México, 21 de Noviembre de 2023

No. DE OFICIO: MSJR/IMCUFIDE/AQT/0124 /2023

ASUNTO: Se indica en el texto

A QUIEN CORRESPONDA PRESENTE:

Mediante el presente y con fundamento en lo dispuesto por el capítulo 1 fracción XLIV, los artículos 51, 52, 53, Fracciones II, IX, XII, XIII y XIV y artículo 57, Fracción I, artículo 59, Fracciones I, II, III y IV, de la Ley de Transparencia y Acceso a la Información Pública del Estado de México y Municipios, me permito, informarle que de acuerdo a la solicitud de información a través de la plataforma SAIMEX, con número de 00085/JOSERIN/IP/2023, donde solicita;

Con fundamento en el artículo 6º Constitución de los Estados Unidos Mexicanos, artículo 5º, fracción I, III, IV, V y VI de la Constitución Política del Estado Libre y Soberano de México y artículos 24 fracción XXI, 150, 151, 152, 153, 154, 155, 156, 158, 159, 160: Los sujetos obligados deberán otorgar acceso a los documentos que se encuentren en sus archivos o que estén obligados a documentar de acuerdo con sus facultades, competencias o funciones en el formato que el solicitante manifieste... ..En caso que la información solicitada consista en bases de datos se deberá privilegiar la entrega de la misma en formatos abiertos., 161, 162, 163, 164, 165 y 166 de la Ley de Transparencia y Acceso a la Información Pública del Estado de México y Municipios, así como de conformidad con el Criterio 3/13, emitido por el Instituto Nacional de Transparencia, Acceso a la Información y Protección de Datos Personales (INAI), se solicita lo siguiente: Inventario de infraestructura ciclista:

Biciestacionamientos en la demarcación:

- Dirección • Mapa con ubicaciones • Links de ubicación • Capacidad para cuántas bicicletas • Favor de indicar si es público o tiene costo, en caso de tener costo adjuntarlo. • Cuántos edificios gubernamentales en la demarcación tienen biciestacionamiento, indicar nombre y dirección • ¿Consideran poner algunos más? ¿En dónde? • Favor de adjuntar fotografías actuales con fecha

Ciclovías: • Dirección • Mapa con ubicaciones y nombre de cada ciclovía • Links de ubicación • Datos generales de cada ciclovía (fecha de inauguración, kilometraje, aforos más actuales, tipo de vialidad y derecho de vía) • Tipo de carril (confinado, semi confinado, segregado o compartido) • Dirección (unidireccional o bidireccional) • Tipo de confinadores (ficha técnica de cada elemento) • Tipo de pintura utilizada (Ficha técnica) • Fecha de último mantenimiento • Conectividad con otros medios de transporte • Favor

INSTITUTO MUNICIPAL DE CULTURA FÍSICA Y DEPORTE

Calle Guadalupe Victoria No. 12, CP 50660, San José del Rincón, Méx. Tel. 712 124 2101, ext. 105

www.sanjosedelrincon.gob.mx



SAN JOSÉ DEL RINCÓN

2022 - 2024



"2023. Año del Septuagésimo Aniversario del Reconocimiento del Derecho al Voto de las Mujeres en México"

de adjuntar fotografías actuales con fecha • ¿Han considerado más rutas? ¿cuáles? Favor de adjuntar KMZ

Carriles compartidos: • Dirección • Mapa con ubicaciones y nombre de cada carril compartido • Links de ubicación • Datos generales de cada carril compartido (fecha de inauguración, kilometraje, aforos más actuales, tipo de vialidad y derecho de vía) • Dirección (unidireccional o bidireccional) • Tipo de pintura utilizada (Ficha técnica) • Fecha de último mantenimiento • Conectividad con otros medios de transporte • Favor de adjuntar fotografías actuales con fecha • ¿Han considerado más rutas? ¿cuáles? Favor de adjuntar KMZ •

Senderos seguros: • Dirección • Mapa con ubicaciones y nombre de cada sendero seguro • Links de ubicación • Datos generales de cada sendero seguro (fecha de inauguración, kilometraje, aforos más actuales, tipo de vialidad y derecho de vía) • Tipo de pintura utilizada (Ficha técnica) • Fecha de último mantenimiento • Conectividad con otros medios de transporte • Favor de adjuntar fotografías actuales con fecha • ¿Han considerado más rutas? ¿cuáles? Favor de adjuntar KMZ

Número de Rodadas oficiales que se realizan en la región ¿Realizan cierres dominicales (vías recreativas)?, en caso de hacerlas, adjuntar: • Dirección • Mapa con ubicaciones y nombre de cada Vía Recreativa • Links de ubicación • Datos generales de cada vía (en caso de que sea más de una (fecha de inauguración, kilometraje, aforos más actuales, tipo de cierre y horario) • Favor de adjuntar fotografías actuales con fecha • Actividades que se realizan

Conocen y tienen registro de los colectivos, peregrinaciones, asociaciones o fundaciones, que ruedan en la demarcación. • Favor de adjuntar generales, así como redes sociales de cada colectivo (en caso de que se tengan)

Me permito informarle que derivado de la búsqueda exhaustiva dentro del archivo del instituto municipal de cultura física y deporte no se encuentra apartado o fracciones donde se registró de lo solicitado

Sin más por el momento quedo usted para cualquier duda u/o a claración

ATENTAMENTE

**C. ALFONSO RODRÍGUEZ RAMÍREZ
DIRECTOR DEL INSTITUTO MUNICIPAL DE CULTURA
FÍSICA Y DEPORTE DE SAN JOSÉ DEL RINCÓN**

INSTITUTO MUNICIPAL DE CULTURA FÍSICA Y DEPORTE

Calle Guadalupe Victoria No. 12, CP 50660, San José del Rincón, Méx. Tel. 712 124 2101, ext. 105

www.sanjosedelrincon.gob.mx



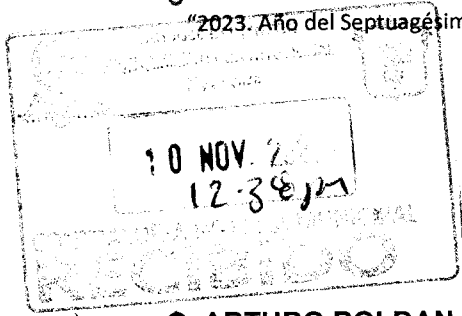
SAN JOSÉ DEL RINCÓN

2022 - 2024



"2023. Año del Septuagésimo Aniversario del Reconocimiento del Derecho al Voto de las Mujeres en México".

San José del Rincón, Estado de México, a 10 de noviembre de 2023

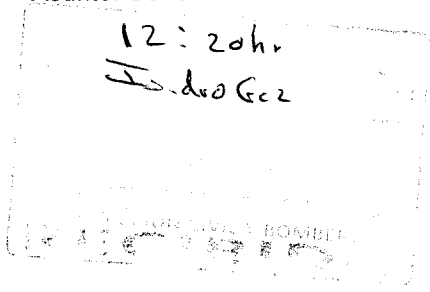


Área: **Unidad de Transparencia**

OFICIO NO: **MSJR/AQT/UIPPE/UT/0277/2023.**

Asunto: **Solicitud de Información.**

12:41
10. NOV. 2023
Eunice



dg

G. ARTURO ROLDAN SALAZAR
COMISARIO DE SEGURIDAD PÚBLICA
PROTECCIÓN CIVIL Y BOMBEROS
DE SAN JOSÉ DEL RINCÓN
PRESENTE

Por este conducto me permito enviarle un cordial saludo, con fundamento en el Capítulo IV, Art. 53, Fracción I, IV, XII, XIII, XIV que me confiere y en base al Art. 58 y 59 Fracción I, II, III, IV, VI, VII, Capítulo IV, Art. 162, 163 165, 168 de la Ley de Transparencia y Acceso a la Información Pública del Estado de México y Municipios, solicito a Usted la siguiente información solicitada a esta Unidad de Transparencia a través de la Plataforma SAIMEX con el número de folio 00085/JOSERIN/IP/2023 que a la letra dice:

Con fundamento en el artículo 6° Constitución de los Estados Unidos Mexicanos, artículo 5°, fracción I, III, IV, V y VI de la Constitución Política del Estado Libre y Soberano de México y artículos 24 fracción XXI, 150, 151, 152, 153, 154, 155, 156, 158, 159, 160: Los sujetos obligados deberán otorgar acceso a los documentos que se encuentren en sus archivos o que estén obligados a documentar de acuerdo con sus facultades, competencias o funciones en el formato que el solicitante manifieste...
...En caso que la información solicitada consista en bases de datos se deberá privilegiar la entrega de la misma en formatos abiertos., 161, 162, 163, 164, 165 y 166 de la Ley de Transparencia y Acceso a la Información Pública del Estado de México y Municipios, así como de conformidad con el Criterio 3/13, emitido por el Instituto Nacional de Transparencia, Acceso a la Información y Protección de Datos Personales (INAI), se solicita lo siguiente: **Inventario de infraestructura ciclista:**
Biciestacionamientos en la demarcación: • Dirección • Mapa con ubicaciones • Links de ubicación • Capacidad para cuántas bicicletas • Favor de indicar si es público o tiene costo, en caso de tener costo adjuntarlo. • Cuántos edificios gubernamentales en la demarcación tienen biciestacionamiento, indicar nombre y dirección • ¿Consideran poner algunos más? ¿En dónde? • Favor de adjuntar fotografías actuales con fecha
Ciclovías: • Dirección • Mapa con ubicaciones y nombre de cada ciclovía • Links de ubicación • Datos generales de cada ciclovía (fecha de inauguración, kilometraje, aforos más actuales, tipo de vialidad y derecho de vía) • Tipo de carril (confinado, semi confinado, segregado o compartido) • Dirección (unidireccional o bidireccional) • Tipo de confinadores (ficha técnica de cada elemento) • Tipo de pintura utilizada (Ficha técnica) • Fecha de último mantenimiento • Conectividad con otros medios de transporte • Favor de adjuntar fotografías actuales con fecha • ¿Han considerado más rutas? ¿cuáles? Favor de adjuntar **KMZ Carriles compartidos:** • Dirección • Mapa con ubicaciones y nombre de cada carril compartido • Links de ubicación • Datos generales de cada carril compartido (fecha de inauguración, kilometraje, aforos más actuales, tipo de vialidad y derecho de vía) • Dirección (unidireccional o bidireccional) • Tipo de pintura utilizada (Ficha técnica) • Fecha de último mantenimiento •



SAN JOSÉ DEL RINCÓN

2022 - 2024



"2023. Año del Septuagésimo Aniversario del Reconocimiento del Derecho al Voto de las Mujeres en México".

Conectividad con otros medios de transporte • Favor de adjuntar fotografías actuales con fecha • ¿Han considerado más rutas? ¿cuáles? Favor de adjuntar KMZ • Senderos seguros: • Dirección • Mapa con ubicaciones y nombre de cada sendero seguro • Links de ubicación • Datos generales de cada sendero seguro (fecha de inauguración, kilometraje, aforos más actuales, tipo de vialidad y derecho de vía) • Tipo de pintura utilizada (Ficha técnica) • Fecha de último mantenimiento • Conectividad con otros medios de transporte • Favor de adjuntar fotografías actuales con fecha • ¿Han considerado más rutas? ¿cuáles? Favor de adjuntar KMZ Número de Rodadas oficiales que se realizan en la región ¿Realizan cierres dominicales (vías recreativas)?, en caso de hacerlas, adjuntar: • Dirección • Mapa con ubicaciones y nombre de cada Vía Recreativa • Links de ubicación • Datos generales de cada vía (en caso de que sea más de una (fecha de inauguración, kilometraje, aforos más actuales, tipo de cierre y horario) • Favor de adjuntar fotografías actuales con fecha • Actividades que se realizan Conocen y tienen registro de los colectivos, peregrinaciones, asociaciones o fundaciones, que ruedan en la demarcación. • Favor de adjuntar generales, así como redes sociales de cada colectivo (en caso de que se tengan)

Por lo que al considerarse de su competencia, se envía a Usted, con la finalidad de dar el seguimiento correspondiente, así mismo hacer de su conocimiento que en caso de que la respuesta sea relativa a las obligaciones de Transparencia comunes y específicas deberá indicar la liga correspondiente, en caso de que la entrega sea en versión pública, deberá fundar y motivar las razones sobre los datos que se supriman o eliminen, y hacerlo del conocimiento y así solicitar al Comité de Transparencia, la aprobación de la clasificación de información, así mismo se informa que deberá entregar con anterioridad al plazo establecido por la Ley.

NOTA: Se anexa solicitud

Sin más por el momento me despido de usted, quedando a sus órdenes para cualquier duda o aclaración.

A T E N T A M E N T E.

ADOLFO ITURBE DÍAZ
ENCARGADO DEL DESPACHO DE
LA UNIDAD DE TRANSPARENCIA.

C.C.P. ANA MARÍA VÁZQUEZ CARMONA.- PRESIDENTA MUNICIPAL CONSTITUCIONAL.
C.C.P. LIC. ROMAN HERNÁNDEZ REYES, CONTRALOR MUNICIPAL
C.C.P. ARCHIVO.

Con fundamento en el artículo 6° Constitución de los Estados Unidos Mexicanos, artículo 5°, fracción I, III, IV, V y VI de la Constitución Política del Estado Libre y Soberano de México y artículos 24 fracción XXI, 150, 151, 152, 153, 154, 155, 156, 158, 159, 160: Los sujetos obligados deberán otorgar acceso a los documentos que se encuentren en sus archivos o que estén obligados a documentar de acuerdo con sus facultades, competencias o funciones en el formato que el solicitante manifieste...

...En caso que la información solicitada consista en bases de datos se deberá privilegiar la entrega de la misma en formatos abiertos., 161, 162, 163, 164, 165 y 166 de la Ley de Transparencia y Acceso a la Información Pública del Estado de México y Municipios, así como de conformidad con el Criterio 3/13, emitido por el Instituto Nacional de Transparencia, Acceso a la Información y Protección de Datos Personales (INAI), se solicita lo siguiente:

Inventario de infraestructura ciclista:

Biciestacionamientos en la demarcación:

- Dirección
- Mapa con ubicaciones
- Links de ubicación
- Capacidad para cuántas bicicletas
- Favor de indicar si es público o tiene costo, en caso de tener costo adjuntarlo.
- Cuántos edificios gubernamentales en la demarcación tienen biciestacionamiento, indicar nombre y dirección
- ¿Consideran poner algunos más? ¿En dónde?
- Favor de adjuntar fotografías actuales con fecha

Ciclovías:

- Dirección
- Mapa con ubicaciones y nombre de cada ciclovía
- Links de ubicación
- Datos generales de cada ciclovía (fecha de inauguración, kilometraje, aforos más actuales, tipo de vialidad y derecho de vía)
- Tipo de carril (confinado, semi confinado, segregado o compartido)
- Dirección (unidireccional o bidireccional)
- Tipo de confinadores (ficha técnica de cada elemento)
- Tipo de pintura utilizada (Ficha técnica)
- Fecha de último mantenimiento
- Conectividad con otros medios de transporte
- Favor de adjuntar fotografías actuales con fecha
- ¿Han considerado más rutas? ¿cuáles? Favor de adjuntar KMZ

Carriles compartidos:

- Dirección
- Mapa con ubicaciones y nombre de cada carril compartido

- Links de ubicación
- Datos generales de cada carril compartido (fecha de inauguración, kilometraje, aforos más actuales, tipo de vialidad y derecho de vía)
- Dirección (unidireccional o bidireccional)
- Tipo de pintura utilizada (Ficha técnica)
- Fecha de último mantenimiento
- Conectividad con otros medios de transporte
- Favor de adjuntar fotografías actuales con fecha
- ¿Han considerado más rutas? ¿cuáles? Favor de adjuntar KMZ
-

Senderos seguros:

- Dirección
- Mapa con ubicaciones y nombre de cada sendero seguro
- Links de ubicación
- Datos generales de cada sendero seguro (fecha de inauguración, kilometraje, aforos más actuales, tipo de vialidad y derecho de vía)
- Tipo de pintura utilizada (Ficha técnica)
- Fecha de último mantenimiento
- Conectividad con otros medios de transporte
- Favor de adjuntar fotografías actuales con fecha
- ¿Han considerado más rutas? ¿cuáles? Favor de adjuntar KMZ

Número de Rodadas oficiales que se realizan en la región

¿Realizan cierres dominicales (vías recreativas)?, en caso de hacerlas, adjuntar:

- Dirección
- Mapa con ubicaciones y nombre de cada Vía Recreativa
- Links de ubicación
- Datos generales de cada vía (en caso de que sea más de una (fecha de inauguración, kilometraje, aforos más actuales, tipo de cierre y horario)
- Favor de adjuntar fotografías actuales con fecha
- Actividades que se realizan

Conocen y tienen registro de los colectivos, peregrinaciones, asociaciones o fundaciones, que ruedan en la demarcación.

- Favor de adjuntar generales, así como redes sociales de cada colectivo (en caso de que se tengan)



SAN JOSÉ DEL RINCÓN

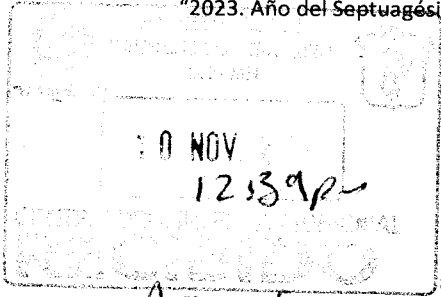
2022 - 2024



"2023. Año del Septuagésimo Aniversario del Reconocimiento del Derecho al Voto de las Mujeres en México".

San José del Rincón, Estado de México, a 10 de noviembre de 2023

Área: **Unidad de Transparencia**
 OFICIO NO: **MSJR/AQT/UIPPE/UT/0276/2023.**
 Asunto: **Solicitud de Información.**



Agus
C. ALFONSO RODRÍGUEZ RAMÍREZ
TITULAR DEL IMCUFIDE
SAN JOSÉ DEL RINCÓN.
PRESENTE.

12:41
10 NOV. 2023
Enice

10/11/2023
Uccante Cruz
HS 11:18

Por este conducto me permito enviarle un cordial saludo, con fundamento en el Capítulo IV, Art. 53, Fracción I, IV, XII, XIII, XIV que me confiere y en base al Art. 58 y 59 Fracción I, II, III, IV, VI, VII, Capítulo IV, Art. 162, 163 165, 168 de la Ley de Transparencia y Acceso a la Información Pública del Estado de México y Municipios, solicito a Usted la siguiente información solicitada a esta Unidad de Transparencia a través de la Plataforma SAIMEX con el número de folio 00085/JOSERIN/IP/2023 que a la letra dice:

Con fundamento en el artículo 6° Constitución de los Estados Unidos Mexicanos, artículo 5°, fracción I, III, IV, V y VI de la Constitución Política del Estado Libre y Soberano de México y artículos 24 fracción XXI, 150, 151, 152, 153, 154, 155, 156, 158, 159, 160: Los sujetos obligados deberán otorgar acceso a los documentos que se encuentren en sus archivos o que estén obligados a documentar de acuerdo con sus facultades, competencias o funciones en el formato que el solicitante manifieste...
 ...En caso que la información solicitada consista en bases de datos se deberá privilegiar la entrega de la misma en formatos abiertos., 161, 162, 163, 164, 165 y 166 de la Ley de Transparencia y Acceso a la Información Pública del Estado de México y Municipios, así como de conformidad con el Criterio 3/13, emitido por el Instituto Nacional de Transparencia, Acceso a la Información y Protección de Datos Personales (INAI), se solicita lo siguiente: Inventario de infraestructura ciclista: Biciestacionamientos en la demarcación: • Dirección • Mapa con ubicaciones • Links de ubicación • Capacidad para cuántas bicicletas • Favor de indicar si es público o tiene costo, en caso de tener costo adjuntarlo. • Cuántos edificios gubernamentales en la demarcación tienen biciestacionamiento, indicar nombre y dirección • ¿Consideran poner algunos más? ¿En dónde? • Favor de adjuntar fotografías actuales con fecha Ciclovías: • Dirección • Mapa con ubicaciones y nombre de cada ciclovía • Links de ubicación • Datos generales de cada ciclovía (fecha de inauguración, kilometraje, aforos más actuales, tipo de vialidad y derecho de vía) • Tipo de carril (confinado, semi confinado, segregado o compartido) • Dirección (unidireccional o bidireccional) • Tipo de confinadores (ficha técnica de cada elemento) • Tipo de pintura utilizada (Ficha técnica) • Fecha de último mantenimiento • Conectividad con otros medios de transporte • Favor de adjuntar fotografías actuales con fecha • ¿Han considerado más rutas? ¿cuáles? Favor de adjuntar KMZ Carriles compartidos: • Dirección • Mapa con ubicaciones y nombre de cada carril compartido • Links de ubicación • Datos generales de cada carril compartido (fecha de inauguración, kilometraje, aforos más actuales, tipo de vialidad y derecho de vía) • Dirección (unidireccional o bidireccional)



SAN JOSÉ DEL RINCÓN

2022 - 2024



"2023. Año del Septuagésimo Aniversario del Reconocimiento del Derecho al Voto de las Mujeres en México".

- Tipo de pintura utilizada (Ficha técnica) • Fecha de último mantenimiento • Conectividad con otros medios de transporte • Favor de adjuntar fotografías actuales con fecha • ¿Han considerado más rutas? ¿cuáles? Favor de adjuntar KMZ • Senderos seguros: • Dirección • Mapa con ubicaciones y nombre de cada sendero seguro • Links de ubicación • Datos generales de cada sendero seguro (fecha de inauguración, kilometraje, aforos más actuales, tipo de vialidad y derecho de vía) • Tipo de pintura utilizada (Ficha técnica) • Fecha de último mantenimiento • Conectividad con otros medios de transporte • Favor de adjuntar fotografías actuales con fecha • ¿Han considerado más rutas? ¿cuáles? Favor de adjuntar KMZ Número de Rodadas oficiales que se realizan en la región ¿Realizan cierres dominicales (vías recreativas)?, en caso de hacerlas, adjuntar: • Dirección • Mapa con ubicaciones y nombre de cada Vía Recreativa • Links de ubicación • Datos generales de cada vía (en caso de que sea más de una (fecha de inauguración, kilometraje, aforos más actuales, tipo de cierre y horario) • Favor de adjuntar fotografías actuales con fecha • Actividades que se realizan Conocen y tienen registro de los colectivos, peregrinaciones, asociaciones o fundaciones, que ruedan en la demarcación. • Favor de adjuntar generales, así como redes sociales de cada colectivo (en caso de que se tengan)

Por lo que al considerarse de su competencia, se envía a Usted, con la finalidad de dar el seguimiento correspondiente, así mismo hacer de su conocimiento que en caso de que la respuesta sea relativa a las obligaciones de Transparencia comunes y específicas deberá indicar la liga correspondiente, en caso de que la entrega sea en versión pública, deberá fundar y motivar las razones sobre los datos que se supriman o eliminen, y hacerlo del conocimiento y así solicitar al Comité de Transparencia, la aprobación de la clasificación de información, así mismo se informa que deberá entregar con anterioridad al plazo establecido por la Ley.

NOTA: Se anexa solicitud

Sin más por el momento me despido de usted, quedando a sus órdenes para cualquier duda o aclaración.

A T E N T A M E N T E.

ADOLFO ITURBÉ DÍAZ
ENCARGADO DEL DESPACHO DE
LA UNIDAD DE TRANSPARENCIA.

C.C.P. ANA MARÍA VÁZQUEZ CARMONA.- PRESIDENTA MUNICIPAL CONSTITUCIONAL.
C.C.P. LIC. ROMAN HERNÁNDEZ REYES, CONTRALOR MUNICIPAL
C.C.P. ARCHIVO.

UNIDAD DE TRANSPARENCIA

Calle Guadalupe Victoria 12. CP 50660. San José del Rincón Centro. Méx.712 124 2097

Con fundamento en el artículo 6° Constitución de los Estados Unidos Mexicanos, artículo 5°, fracción I, III, IV, V y VI de la Constitución Política del Estado Libre y Soberano de México y artículos 24 fracción XXI, 150, 151, 152, 153, 154, 155, 156, 158, 159, 160: Los sujetos obligados deberán otorgar acceso a los documentos que se encuentren en sus archivos o que estén obligados a documentar de acuerdo con sus facultades, competencias o funciones en el formato que el solicitante manifieste...

...En caso que la información solicitada consista en bases de datos se deberá privilegiar la entrega de la misma en formatos abiertos., 161, 162, 163, 164, 165 y 166 de la Ley de Transparencia y Acceso a la Información Pública del Estado de México y Municipios, así como de conformidad con el Criterio 3/13, emitido por el Instituto Nacional de Transparencia, Acceso a la Información y Protección de Datos Personales (INAI), se solicita lo siguiente:

Inventario de infraestructura ciclista:

Biciestacionamientos en la demarcación:

- Dirección
- Mapa con ubicaciones
- Links de ubicación
- Capacidad para cuántas bicicletas
- Favor de indicar si es público o tiene costo, en caso de tener costo adjuntarlo.
- Cuántos edificios gubernamentales en la demarcación tienen biciestacionamiento, indicar nombre y dirección
- ¿Consideran poner algunos más? ¿En dónde?
- Favor de adjuntar fotografías actuales con fecha

Ciclovías:

- Dirección
- Mapa con ubicaciones y nombre de cada ciclovía
- Links de ubicación
- Datos generales de cada ciclovía (fecha de inauguración, kilometraje, aforos más actuales, tipo de vialidad y derecho de vía)
- Tipo de carril (confinado, semi confinado, segregado o compartido)
- Dirección (unidireccional o bidireccional)
- Tipo de confinadores (ficha técnica de cada elemento)
- Tipo de pintura utilizada (Ficha técnica)
- Fecha de último mantenimiento
- Conectividad con otros medios de transporte
- Favor de adjuntar fotografías actuales con fecha
- ¿Han considerado más rutas? ¿cuáles? Favor de adjuntar KMZ

Carriles compartidos:

- Dirección
- Mapa con ubicaciones y nombre de cada carril compartido

- Links de ubicación
- Datos generales de cada carril compartido (fecha de inauguración, kilometraje, aforos más actuales, tipo de vialidad y derecho de vía)
- Dirección (unidireccional o bidireccional)
- Tipo de pintura utilizada (Ficha técnica)
- Fecha de último mantenimiento
- Conectividad con otros medios de transporte
- Favor de adjuntar fotografías actuales con fecha
- ¿Han considerado más rutas? ¿cuáles? Favor de adjuntar KMZ
-

Senderos seguros:

- Dirección
- Mapa con ubicaciones y nombre de cada sendero seguro
- Links de ubicación
- Datos generales de cada sendero seguro (fecha de inauguración, kilometraje, aforos más actuales, tipo de vialidad y derecho de vía)
- Tipo de pintura utilizada (Ficha técnica)
- Fecha de último mantenimiento
- Conectividad con otros medios de transporte
- Favor de adjuntar fotografías actuales con fecha
- ¿Han considerado más rutas? ¿cuáles? Favor de adjuntar KMZ

Número de Rodadas oficiales que se realizan en la región

¿Realizan cierres dominicales (vías recreativas)?, en caso de hacerlas, adjuntar:

- Dirección
- Mapa con ubicaciones y nombre de cada Vía Recreativa
- Links de ubicación
- Datos generales de cada vía (en caso de que sea más de una (fecha de inauguración, kilometraje, aforos más actuales, tipo de cierre y horario)
- Favor de adjuntar fotografías actuales con fecha
- Actividades que se realizan

Conocen y tienen registro de los colectivos, peregrinaciones, asociaciones o fundaciones, que ruedan en la demarcación.

- Favor de adjuntar generales, así como redes sociales de cada colectivo (en caso de que se tengan)



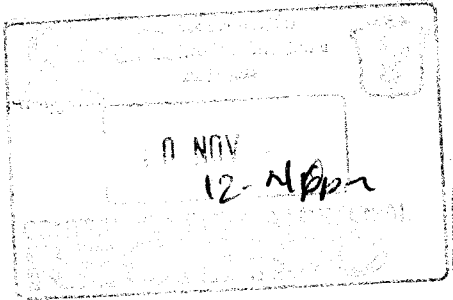
12:41
10 NOV 2023
Ecu-e

SAN JOSÉ DEL RINCÓN

2022 - 2024




"2023. Año del Septuagésimo Aniversario del Reconocimiento del Derecho al Voto de las Mujeres en México".



San José del Rincón, Estado de México, a 10 de noviembre de 2023

Área: Unidad de Transparencia
OFICIO NO: MSJR/AQT/UIPPE/UT/0275/2023.
Asunto: Solicitud de Información.



Agus
ING. MAURICIO REYES VAZQUEZ
DIRECTOR DE OBRAS PUBLICAS
DESARROLLO URBANO
PRESENTE.

Por este conducto me permito enviarle un cordial saludo, con fundamento en el Capítulo IV, Art. 53, Fracción I, IV, XII, XIII, XIV que me confiere y en base al Art. 58 y 59 Fracción I, II, III, IV, VI, VII, Capítulo IV, Art. 162, 163 165, 168 de la Ley de Transparencia y Acceso a la Información Pública del Estado de México y Municipios, solicito a Usted la siguiente información solicitada a esta Unidad de Transparencia a través de la Plataforma SAIMEX con el número de folio 00085/JOSERIN/IP/2023 que a la letra dice:

Con fundamento en el artículo 6° Constitución de los Estados Unidos Mexicanos, artículo 5°, fracción I, III, IV, V y VI de la Constitución Política del Estado Libre y Soberano de México y artículos 24 fracción XXI, 150, 151, 152, 153, 154, 155, 156, 158, 159, 160: Los sujetos obligados deberán otorgar acceso a los documentos que se encuentren en sus archivos o que estén obligados a documentar de acuerdo con sus facultades, competencias o funciones en el formato que el solicitante manifieste...
...En caso que la información solicitada consista en bases de datos se deberá privilegiar la entrega de la misma en formatos abiertos., 161, 162, 163, 164, 165 y 166 de la Ley de Transparencia y Acceso a la Información Pública del Estado de México y Municipios, así como de conformidad con el Criterio 3/13, emitido por el Instituto Nacional de Transparencia, Acceso a la Información y Protección de Datos Personales (INAI), se solicita lo siguiente: Inventario de infraestructura ciclista: Biciestacionamientos en la demarcación: • Dirección • Mapa con ubicaciones • Links de ubicación • Capacidad para cuántas bicicletas • Favor de indicar si es público o tiene costo, en caso de tener costo adjuntarlo. • Cuántos edificios gubernamentales en la demarcación tienen biciestacionamiento, indicar nombre y dirección • ¿Consideran poner algunos más? ¿En dónde? • Favor de adjuntar fotografías actuales con fecha Ciclovías: • Dirección • Mapa con ubicaciones y nombre de cada ciclovía • Links de ubicación • Datos generales de cada ciclovía (fecha de inauguración, kilometraje, aforos más actuales, tipo de vialidad y derecho de vía) • Tipo de carril (confinado, semi confinado, segregado o compartido) • Dirección (unidireccional o bidireccional) • Tipo de confinadores (ficha técnica de cada elemento) • Tipo de pintura utilizada (Ficha técnica) • Fecha de último mantenimiento • Conectividad con otros medios de transporte • Favor de adjuntar fotografías actuales con fecha • ¿Han considerado más rutas? ¿cuáles? Favor de adjuntar KMZ Carriles compartidos: • Dirección • Mapa con ubicaciones y nombre de cada carril compartido • Links de ubicación • Datos generales de cada carril compartido (fecha de inauguración, kilometraje, aforos más actuales, tipo de vialidad y derecho de vía) • Dirección (unidireccional o bidireccional) • Tipo de pintura utilizada (Ficha técnica) • Fecha de último mantenimiento •



SAN JOSÉ DEL RINCÓN

2022 - 2024



"2023. Año del Septuagésimo Aniversario del Reconocimiento del Derecho al Voto de las Mujeres en México".

Conectividad con otros medios de transporte • Favor de adjuntar fotografías actuales con fecha • ¿Han considerado más rutas? ¿cuáles? Favor de adjuntar KMZ • Senderos seguros: • Dirección • Mapa con ubicaciones y nombre de cada sendero seguro • Links de ubicación • Datos generales de cada sendero seguro (fecha de inauguración, kilometraje, aforos más actuales, tipo de vialidad y derecho de vía) • Tipo de pintura utilizada (Ficha técnica) • Fecha de último mantenimiento • Conectividad con otros medios de transporte • Favor de adjuntar fotografías actuales con fecha • ¿Han considerado más rutas? ¿cuáles? Favor de adjuntar KMZ Número de Rodadas oficiales que se realizan en la región ¿Realizan cierres dominicales (vías recreativas)?, en caso de hacerlas, adjuntar: • Dirección • Mapa con ubicaciones y nombre de cada Vía Recreativa • Links de ubicación • Datos generales de cada vía (en caso de que sea más de una (fecha de inauguración, kilometraje, aforos más actuales, tipo de cierre y horario) • Favor de adjuntar fotografías actuales con fecha • Actividades que se realizan Conocen y tienen registro de los colectivos, peregrinaciones, asociaciones o fundaciones, que ruedan en la demarcación. • Favor de adjuntar generales, así como redes sociales de cada colectivo (en caso de que se tengan)

Por lo que al considerarse de su competencia, se envía a Usted, con la finalidad de dar el seguimiento correspondiente, así mismo hacer de su conocimiento que en caso de que la respuesta sea relativa a las obligaciones de Transparencia comunes y específicas deberá indicar la liga correspondiente, en caso de que la entrega sea en versión pública, deberá fundar y motivar las razones sobre los datos que se supriman o eliminen, y hacerlo del conocimiento y así solicitar al Comité de Transparencia, la aprobación de la clasificación de información, así mismo se informa que deberá entregar con anterioridad al plazo establecido por la Ley.

NOTA: Se anexa solicitud

Sin más por el momento me despido de usted, quedando a sus órdenes para cualquier duda o aclaración.

ATENTAMENTE.

ADOLFO ITURBE DÍAZ
ENCARGADO DEL DESPACHO DE
LA UNIDAD DE TRANSPARENCIA.

C.C.P. ANA MARÍA VÁZQUEZ CARMONA.- PRESIDENTA MUNICIPAL CONSTITUCIONAL.
C.C.P. LIC. ROMAN HERNÁNDEZ REYES, CONTRALOR MUNICIPAL
C.C.P. ARCHIVO.

UNIDAD DE TRANSPARENCIA

Calle Guadalupe Victoria 12. CP 50660. San José del Rincón Centro. Méx.712 124 2097

Con fundamento en el artículo 6° Constitución de los Estados Unidos Mexicanos, artículo 5°, fracción I, III, IV, V y VI de la Constitución Política del Estado Libre y Soberano de México y artículos 24 fracción XXI, 150, 151, 152, 153, 154, 155, 156, 158, 159, 160: Los sujetos obligados deberán otorgar acceso a los documentos que se encuentren en sus archivos o que estén obligados a documentar de acuerdo con sus facultades, competencias o funciones en el formato que el solicitante manifieste...

...En caso que la información solicitada consista en bases de datos se deberá privilegiar la entrega de la misma en formatos abiertos., 161, 162, 163, 164, 165 y 166 de la Ley de Transparencia y Acceso a la Información Pública del Estado de México y Municipios, así como de conformidad con el Criterio 3/13, emitido por el Instituto Nacional de Transparencia, Acceso a la Información y Protección de Datos Personales (INAI), se solicita lo siguiente:

Inventario de infraestructura ciclista:

Biciestacionamientos en la demarcación:

- Dirección
- Mapa con ubicaciones
- Links de ubicación
- Capacidad para cuántas bicicletas
- Favor de indicar si es público o tiene costo, en caso de tener costo adjuntarlo.
- Cuántos edificios gubernamentales en la demarcación tienen biciestacionamiento, indicar nombre y dirección
- ¿Consideran poner algunos más? ¿En dónde?
- Favor de adjuntar fotografías actuales con fecha

Ciclovías:

- Dirección
- Mapa con ubicaciones y nombre de cada ciclovía
- Links de ubicación
- Datos generales de cada ciclovía (fecha de inauguración, kilometraje, aforos más actuales, tipo de vialidad y derecho de vía)
- Tipo de carril (confinado, semi confinado, segregado o compartido)
- Dirección (unidireccional o bidireccional)
- Tipo de confinadores (ficha técnica de cada elemento)
- Tipo de pintura utilizada (Ficha técnica)
- Fecha de último mantenimiento
- Conectividad con otros medios de transporte
- Favor de adjuntar fotografías actuales con fecha
- ¿Han considerado más rutas? ¿cuáles? Favor de adjuntar KMZ

Carriles compartidos:

- Dirección
- Mapa con ubicaciones y nombre de cada carril compartido

- Links de ubicación
- Datos generales de cada carril compartido (fecha de inauguración, kilometraje, aforos más actuales, tipo de vialidad y derecho de vía)
- Dirección (unidireccional o bidireccional)
- Tipo de pintura utilizada (Ficha técnica)
- Fecha de último mantenimiento
- Conectividad con otros medios de transporte
- Favor de adjuntar fotografías actuales con fecha
- ¿Han considerado más rutas? ¿cuáles? Favor de adjuntar KMZ
-

Senderos seguros:

- Dirección
- Mapa con ubicaciones y nombre de cada sendero seguro
- Links de ubicación
- Datos generales de cada sendero seguro (fecha de inauguración, kilometraje, aforos más actuales, tipo de vialidad y derecho de vía)
- Tipo de pintura utilizada (Ficha técnica)
- Fecha de último mantenimiento
- Conectividad con otros medios de transporte
- Favor de adjuntar fotografías actuales con fecha
- ¿Han considerado más rutas? ¿cuáles? Favor de adjuntar KMZ

Número de Rodadas oficiales que se realizan en la región

¿Realizan cierres dominicales (vías recreativas)?, en caso de hacerlas, adjuntar:

- Dirección
- Mapa con ubicaciones y nombre de cada Vía Recreativa
- Links de ubicación
- Datos generales de cada vía (en caso de que sea más de una (fecha de inauguración, kilometraje, aforos más actuales, tipo de cierre y horario)
- Favor de adjuntar fotografías actuales con fecha
- Actividades que se realizan

Conocen y tienen registro de los colectivos, peregrinaciones, asociaciones o fundaciones, que ruedan en la demarcación.

- Favor de adjuntar generales, así como redes sociales de cada colectivo (en caso de que se tengan)