

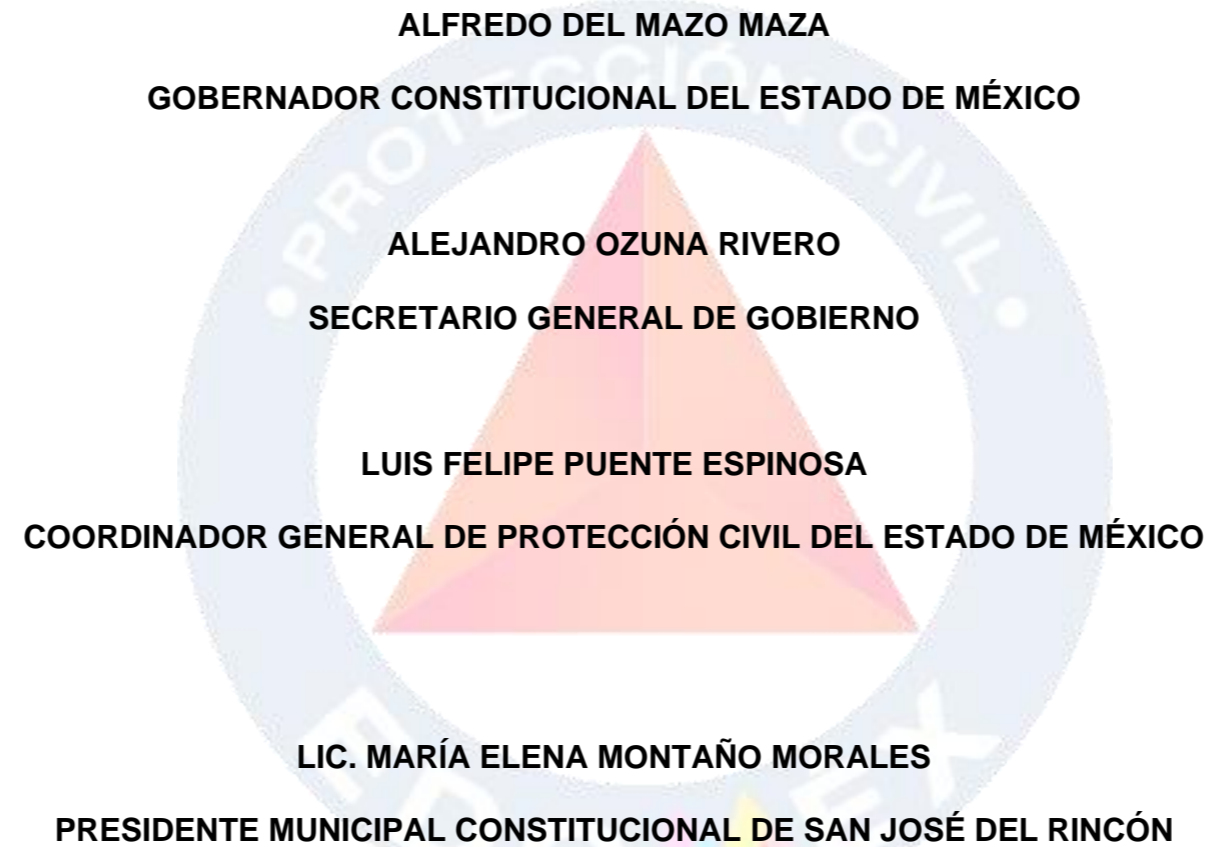


ATLAS DE RIESGOS SAN JOSÉ DEL RINCÓN



#PrevenirEsVivir

GOBIERNO DEL ESTADO DE MÉXICO



AYUNTAMIENTO DE SAN JOSÉ DEL RINCÓN
(2019-2021)

LIC. MARÍA ELENA MONTAÑO MORALES
PRESIDENTE MUNICIPAL CONSTITUCIONAL
OBED ALEJANDRO MONDRAGÓN HURTADO

SINDICO MUNICIPAL

JOSEFINA CABALLERO ESQUIVEL

PRIMERA REGIDORA

RAÚL DE JESÚS SEGUNDO

SEGUNDO REGIDOR

ARELÍ GRANADOS GARCÍA

TERCERA REGIDORA

OCTAVIO ROJAS CAMACHO

CUARTO REGIDOR

LIC. MARÍA ELENA RANGEL DE LA O

QUINTA REGIDORA

LIC. RICARDO MORENO RAMÍREZ

SEXTO REGIDOR

JUAN EDUARDO RAMÍREZ DE JESÚS

SÉPTIMO REGIDOR

FEDERICO SALGADO SÁNCHEZ

OCTAVO REGIDOR

JOSÉ MARIO GUZMÁN SÁNCHEZ

NOVENO REGIDOR

OLGA CRUZ RAMÍREZ

DECIMA REGIDORA

LIC. MARITZA SANDOVAL GONZÁLEZ

SECRETARIO DEL AYUNTAMIENTO

CONTENIDO

PRESENTACIÓN	7	6.- CLIMAS	23
INTRODUCCIÓN	8	7.- ZONAS SUSCEPTIBLES A INUNDACIÓN	24
OBJETIVO	9	8.-TEMPERATURA MEDIA ANUAL	25
MARCO LEGAL	9	9.- PRECIPITACIÓN MEDIA ANUAL.....	26
I.-ASPECTOS GENERALES	11	10.- FRECUENCIA DE HELADAS.....	27
TOPONIMIA	11	11.- FRECUENCIA DE GRANIZADAS	28
UBICACION GEOGRAFICA.....	11	III.- NOMENCLÁTOR DE LOCALIDADES	30
LÍMITES Y EXTENSIÓN TERRITORIAL.....	11	IV.-SUBSISTEMA PERTURBADOR	34
VÍAS DE ACCESO	12	REGISTROS ADMINISTRATIVOS DEL SUBSISTEMA PERTURBADOR	37
TOPOGRAFÍA E HIPSOMETRÍA.....	12	ASENTAMIENTOS EN PENDIENTES Y ZONAS ADYACENTES CON PROBLEMAS DE	
CLIMA	12	REMOCIÓN O EROSIÓN (12 Registros)	38
GEOLOGÍA	13	DESLIZAMIENTOS DE TIERRA (16 Registros)	42
EDAFOLOGÍA	13	ZONAS SUSCEPTIBLES DE INUNDACIÓN Y ENCHARCAMIENTOS (6 Registros).....	47
USO DEL SUELO	14	REPORTE DE HIDROMETEOROS (4 Eventos)	51
POBLACIÓN	14	ESTACIONES DE SERVICIO, EXPENDIOS CLANDESTINOS (3 Registros).....	53
SALUD	14	GASERAS, ESTACIONES DE CARBURACION, EXPENDIOS CLANDESTINOS (3 Registros)	
EDUCACIÓN.....	14	56
RELIGIÓN	15	INDUSTRIAS (8 Registros).....	59
INDUSTRIA	15	POLVORINES (7 Registros)	64
VIVIENDA.....	15	REPORTE DE INCENDIOS FORESTALES (107 Eventos)	69
TURISMO.....	16	TIRADERO DE BASURA Y / O RELLENOS SANITARIOS (1 Registro)	74
ECOSISTEMAS	16	REPORTE DE ACCIDENTES CARRETEROS (111 Eventos).....	76
II.- MAPAS GENERALES	18	REPORTE DE FESTIVIDADES (309 Eventos).....	81
1.- EL MUNICIPIO EN EL CONTEXTO ESTATAL.....	18	V.-ZONAS DE RIESGO EN EL MUNICIPIO DE SAN JOSÉ DEL RINCÓN.....	100
2.- TOPOGRAFÍA.....	19	FENÓMENOS GEOLÓGICOS GEOMORFOLÓGICOS	100
3.- GEOLOGÍA	20	FENÓMENOS HIDROMETEOROLÓGICOS	102
4.- EDAFOLOGÍA.....	21	FACTORES QUÍMICOS	103
5.- HIPSOMETRÍA	22	FACTORES SANITARIOS.....	103

FACTORES SOCIO-ORGANIZATIVOS.....	104
FENÓMENOS ASTRONÓMICOS.....	104
VI.- SUBSISTEMA AFECTABLE.....	106
<u>REGISTROS ADMINISTRATIVOS DEL SUBSISTEMA AFECTABLE</u>	<u>107</u>
CENTROS CULTURALES (1 Registro).....	108
HOSPEDAJE (3 Registros)	110
INSTITUCIONES EDUCATIVAS Y DE REHABILITACIÓN (320 Registros)	113
MERCADOS, TIANGUIS Y CENTRALES DE ABASTO (4 Registros)	194
BARES, RESTAURANTES Y CENTROS NOCTURNOS (3 Registros).....	196
TEMPLOS (92 Registros).....	198
VII.- SUBSISTEMA REGULADOR	214
<u>REGISTROS ADMINISTRATIVOS DEL SUBSISTEMA REGULADOR</u>	<u>215</u>
CENTROS DE RESPUESTA INMEDIATA Y AUXILIO (2 Registros).....	216
INFRAESTRUCTURA BÁSICA Y SERVICIO VITALES (6 Registros)	218
INSTITUCIONES DE SALUD Y CONSULTORIOS MÉDICOS (33 Registros).....	220
REFUGIOS TEMPORALES (6 Registros).....	230
INVENTARIO DE RECURSOS	233
TELÉFONOS DE EMERGENCIA.....	234
VIII.- MAPAS DE REFERENCIA GEOGRÁFICA.....	237
CONCEPTOS Y DEFINICIONES	311
FUENTES DE INFORMACIÓN	313
COLABORADORES	314

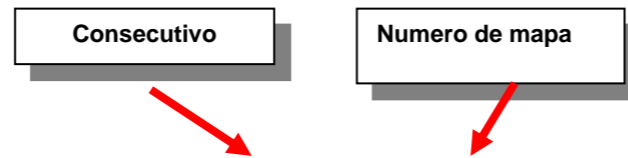
USO DEL ATLAS DE RIESGOS

ZEI contenido del presente atlas está dividido en ocho secciones; la sección II contiene mapas de información general relacionados con los temas de la sección I.

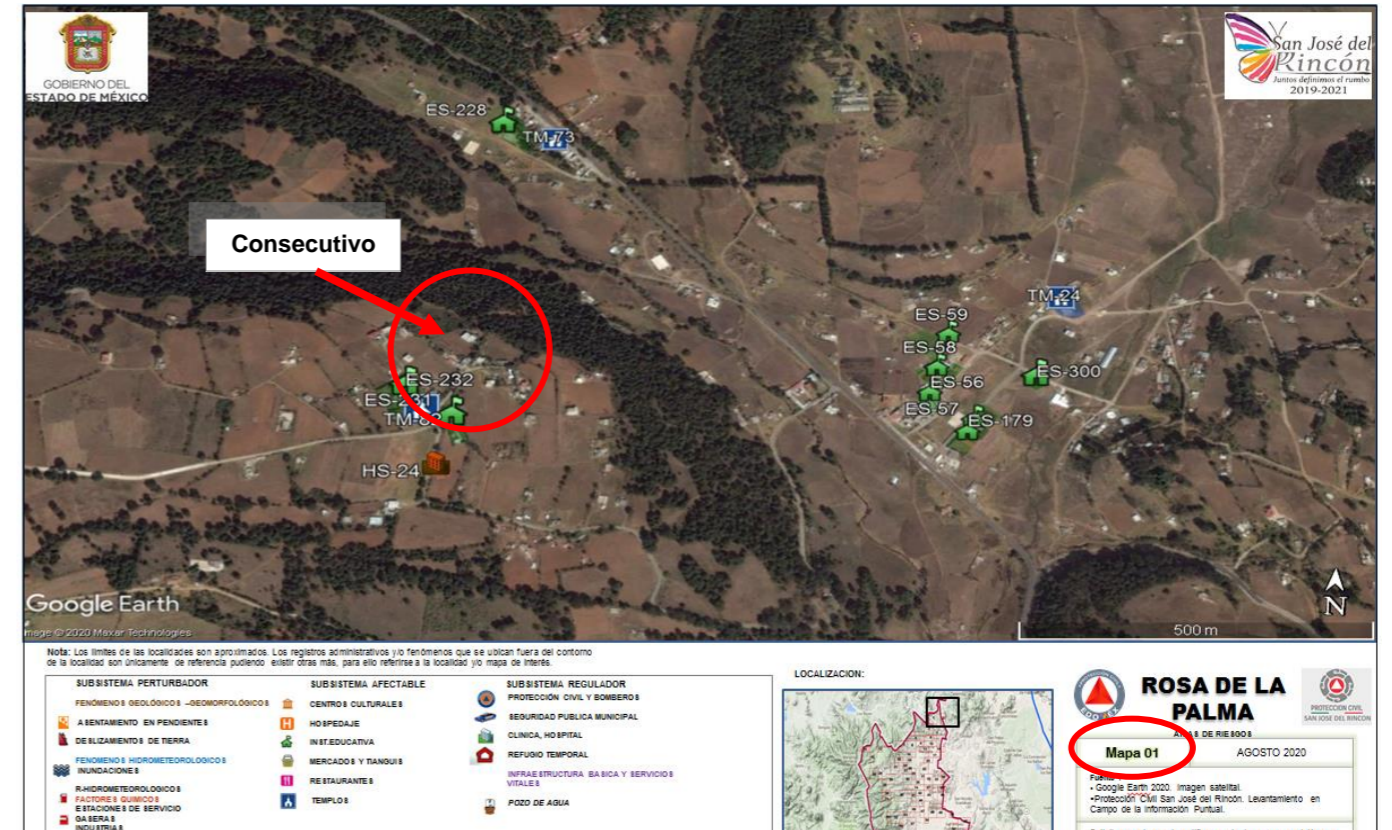
La sección VIII está compuesta por mapas municipales (MAPA GENERAL, MAPA 1, MAPA 2, etc.); cada mapa contiene elementos representados de forma puntual, lineal y poligonal por medio de símbolos y números que los identifican de forma única con las fichas de contenido correspondientes; dicho número se denomina **consecutivo** y se encuentra ubicado en la parte superior derecha de cada una de las fichas, para localizar elementos a partir de la ficha, refiérase al recuadro **Número de Mapa** el cual contiene el número del mapa en que se localiza el elemento en cuestión.

Nota: En algunos casos la cuadrícula de las coordenadas UTM en el mapa sirve también para la delimitación de los cuadrantes.

Ejemplo:



Municipio: SAN JOSE DEL RINCON	124 Clave Municipio	Número consecutivo (identificador en el mapa) 2	MAPA-44 Número de Mapa
1.- DATOS GENERALES		2.- DATOS ESPECÍFICOS	
Fecha de la información: 02-AGO-19		Lugar: ASENTAMIENTO EN PENDIENTE	
Localidad: SAN MIGUEL AGUA BENDITA		Extensión: 15	
Sublocalidad: SAN MIGUEL AGUA BENDITA		Viviendas en riesgo: 16 CASAS	
Categoría Administrativa: DELEGACION		Población en riesgo: 80 PERSONAS	
		Otras construcciones:	
		Descripción: CASAS DE ADOBE, MADERA CONSTRUIDAS A FLOR DE TIERRA	



PRESENTACIÓN

En estos tiempos la ciudadanía exige que su gobierno actúe con honestidad, responsabilidad y eficiencia en el cumplimiento de atender con oportunidad las necesidades de la población. Ello implica, por consiguiente, la obligación primaria de proteger la vida, la propiedad y los derechos de todos los individuos, así como su entorno.

En la actualidad es necesario que la sociedad adquiriera una conciencia y educación en materia de protección civil, que estimule conductas de autoprotección y prevención para promover una cultura de la protección civil con una gestión integral del riesgo y conocimiento de hacer ciudades resilientes.

Así como capacidad de organización y actuación ante calamidades de origen natural o antropogénicos, para evitarlas y enfrentarlas con el menor daño posible, sobretodo prevenirlas. Pasar de esquemas reactivos a modelos de intervención preventivos.

En situaciones de emergencia, el primer respondiente es la autoridad municipal para quien es imprescindible que cuenten con un instrumento para la toma de desiciones que integre información necesaria para dar respuesta a las demandas de seguridad colectiva ante la existencia de riesgos.

La significación y trascendencia que la Protección Civil tiene en nuestros días hace necesaria la existencia de un documento de información que represente geográficamente los diferentes riesgos, donde se puedan analizar y evaluar las zonas vulnerables dentro del municipio.

Por tal motivo y dando cumplimiento al principal objetivo de protección civil que es la salvaguarda de la integridad física de las personas, sus bienes y su entorno, el Ayuntamiento de San José del Rincón, a través de la Coordinación de Protección Civil en colaboración con la Coordinación General de Protección Civil del Estado elaboraron y actualizaron el presente documento denominado **Atlas de Riesgos San José del Rincón (Información Básica)**. La existencia de éste, como sistema de información y consultivo superior en la materia, constituye el elemento efectivo para sentar las bases que servirán en la prevención de los riesgos a los que la comunidad está expuesta.

El Atlas de Riesgos es un sistema y herramienta que integra información cartográfica y estadística, útil en la elaboración de planes de prevención y auxilio, oportuna en la toma de decisiones en caso de desastre, así como auxiliar en la integración para la planeación y desarrollo municipal.

INTRODUCCIÓN

Desde los albores de la historia, el hombre ha sido víctima constante de las inclemencias del tiempo, de la transformación y modelado de la corteza terrestre, así como de conflictos de la integración misma de la sociedad; diferentes estrategias han tenido que implementar para controlar o minimizar todos los efectos que pongan en riesgo su estabilidad.

Actualmente diversos países han instituido programas de protección y ayuda ciudadana con eficiencia gracias a la respuesta cotidiana y eficiente de la población y las autoridades.

La salvaguardia de la persona y la sociedad, así como sus bienes y entorno ante la eventualidad de un desastre, es el objetivo básico de Sistema Estatal de Protección Civil. Por esto, es necesaria la coordinación permanente y precisa de la voluntad y espíritu de colaboración entre diversos participantes en este sistema. La solidaridad y la ayuda mutua son indispensables, no solamente al ocurrir una situación crítica, se hace necesaria también, para establecer los mecanismos de prevención y preparación adecuados que permitan reducir o mitigar en lo posible los efectos de cualquier fenómeno destructivo.

El presente documento fue integrado en base al Cuaderno para el levantamiento de Información en la Elaboración de Atlas de Riesgos Municipales, información cartográfica, así como las metodologías y lineamientos establecidos por el departamento de Geoprocesamiento y Base de Datos de la Coordinación General de Protección Civil, estructurado de la siguiente manera:

- Aspectos Generales del Municipio; esta sección la integran aquellos datos de referencia y estadísticos como toponimia, ubicación geográfica, límites y extensión territorial, tenencia de la tierra, división territorial, vías de acceso, topografía e hipsometría, climas, geología, edafología, uso del suelo, hidrología, población salud, religión, agricultura, ganadería, industria, vivienda, y turismo.
- La sección de Aspectos Generales esta reforzada por los mapas generales, mostrando así un panorama general del municipio.

- Nomenclátor de Localidades, listado de nombres oficiales de localidades y sublocalidades que integran el territorio municipal.
- Descripción y clasificación del Subsistema Perturbador, se describen los diferentes agentes perturbadores de origen natural y antropogénico, en esta sección se han integrado también los registros administrativos.
- Zonas de Riesgo en el Municipio, resumen de todos aquellos elementos generadores de riesgo y su distribución dentro del municipio, así como algunas medidas de solución.
- Descripción y clasificación del Subsistema Afectable, contiene de manera general que es el subsistema afectable, y bajo situaciones de riesgo quien lo conforma; se han integrado también los registros administrativos.
- Descripción y clasificación del Subsistema Regulador, descripción del subsistema, así como los registros administrativos que lo conforman, se encuentra también un inventario de recursos y directorios de emergencia.
- Cartografía municipal donde se representan los elementos generadores de riesgo y los vulnerables al mismo.
- Finalmente se presentan las conclusiones derivadas del análisis de toda la información tanto cartográfica como estadística de los fenómenos y factores de riesgos presentes en el municipio, así también el análisis del sector vulnerable y las instancias de auxilio.

Este documento debe considerarse como un sistema para la toma de decisiones, es operativo y funcional, en la gestión integral del riesgo, para que, en coordinación con los sistemas de protección civil, los tres sectores: público, social y privado, hagan frente común de manera consciente y racional a los efectos de los agentes generadores de riesgo.

OBJETIVO

Identificar, analizar y evaluar los riesgos tanto de origen natural como antrópico que han tenido incidencia o pudieran presentarse en el territorio geográfico municipal, ocasionando desastres o situaciones de peligro en zonas que por sus características poseen cierto grado de vulnerabilidad ante los fenómenos perturbadores.

Por tal motivo se requiere integrar un documento geográfico-descriptivo que en materia de Protección Civil constituya el reflejo de la imagen actual del municipio, convirtiéndose en una valiosa herramienta de análisis que permitirá planificar, diseñar y establecer los mecanismos de seguridad para reducir al mínimo los efectos nocivos de ocurrencia de fenómenos destructivos que amenacen la integridad física de la población, así como sus bienes y entorno.

MARCO LEGAL

El sistema de Protección Civil nace a partir de los sismos del 19 y 20 de septiembre de 1985. Los cuantiosos daños y dolorosos resultados de estos eventos en diversas ciudades de la entidad federativa, en especial en la ciudad de México; hicieron patente la necesidad de perfeccionar los dispositivos y de reforzar los planes y programas en materia de Protección Civil y de difundir esta cultura entre autoridades y sociedad, para que en caso de siniestro la respuesta sea rápida y eficiente.

El 9 de octubre del mismo año, el presidente de la República acordó la creación de la Comisión Nacional de Reconstrucción, con el fin de dirigir adecuadamente las acciones de auxilio a la población.

El 29 de noviembre de 1985, nace el Sistema Nacional de Protección Civil (SINAPROC); que se constituye en un conjunto orgánico y articulado de estructuras y relaciones funcionales de métodos y procedimientos del sector público, grupos privados y sociales; con el fin de ejecutar acciones de común acuerdo destinadas a la protección y salvaguarda de los ciudadanos contra peligros y riesgos que se presentan en la eventualidad de un desastre.

El 1 de febrero de 1994 se aprobó la ley de Protección Civil del Estado de México, misma que actualmente está derogada y es suplida por el libro sexto del Código Administrativo del Estado de México, publicada en la gaceta de gobierno el 13 de diciembre del 2001 y que entró en vigor el 13 de marzo del 2002; la cual tiene por objeto regular las acciones de Protección Civil en el Estado de México

La Ley Orgánica Municipal del Estado de México, en su capítulo sexto Artículo 81 TER menciona que:

Cada ayuntamiento constituirá un consejo municipal de protección civil, que encabezará el presidente municipal, con funciones de órgano de consulta y participación de los sectores público, social y privado para la prevención y adopción de acuerdos, así como la ejecución en general, de todas las acciones necesarias para la atención inmediata y eficaz de los asuntos relacionados con situaciones de emergencia, desastre, o calamidad que afecten a la población.

Son atribuciones de los Consejos Municipales de Protección Civil:

Identificar en un Atlas de Riesgos Municipal los sitios que por sus características específicas puedan ser escenarios de situaciones de emergencia, desastres o calamidad; dicho documento deberá publicarse en la Gaceta Municipal durante el primer año de gestión de cada ayuntamiento.

Formular en coordinación con las autoridades estatales de la materia, planes operativos para prevenir riesgos, auxiliar y proteger a la población y restablecer la normalidad, con la oportunidad y eficacia debidas, en caso de desastre.

SECCIÓN I

ASPECTOS GENERALES

I.-ASPECTOS GENERALES

TOPONIMIA

Por encima del cerro o montaña, que es la base del topónimo, se erigen los árboles que son representados con un tronco de tres ramas y en una rama dos frutos o semillas; al centro del cerro o montaña está representado un manantial, cuyo glifo de cinco brazos expresa que el agua fluye o corre. La mariposa monarca, que aparece en un lugar preponderante, tiene una inclinación que representa su vuelo de migración en la zona, está ubicada hacia el lado derecho debido a su pertenencia al Estado de México. Son colores propios de cada elemento:

- Cerro y/o montaña: verde esmeralda
- Bosque: verde hoja
- Agua: Blanco
- Mariposa: Naranja



UBICACION GEOGRAFICA

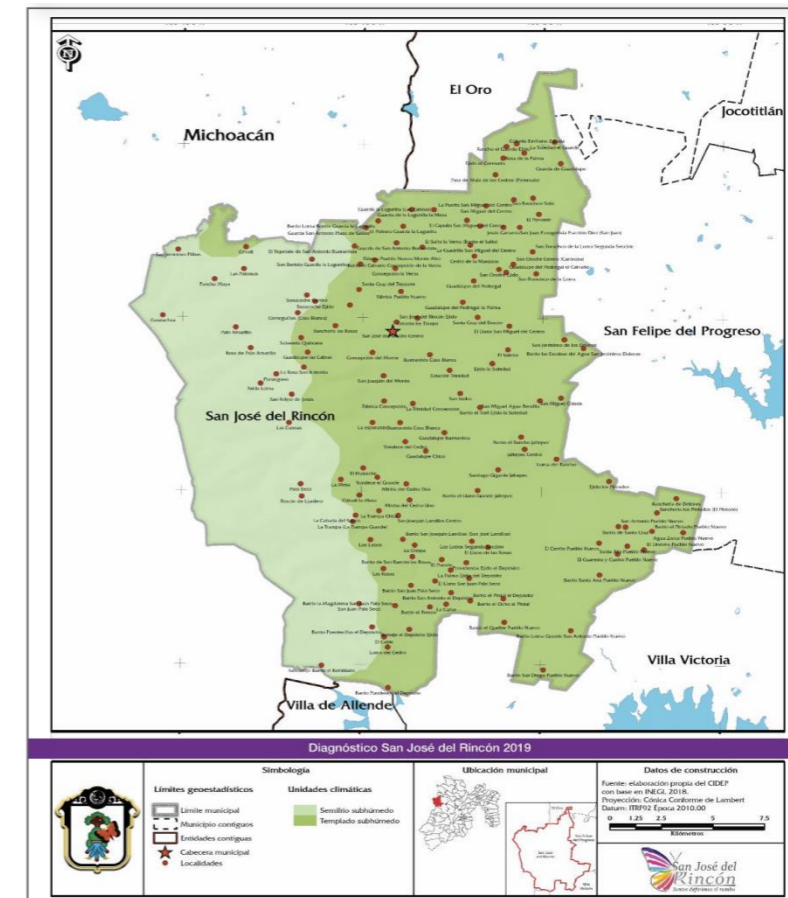
San José del Rincón se ubica al oeste del Estado y limita al norte con el Municipio de El Oro, al sur con el Municipio de Villa de Allende, al sureste con el Municipio de Villa Victoria, y al este con el Municipio de San Felipe del Progreso. Además, limita con los siguientes municipios del estado de Michoacán, al norte con Tlalpujahuá, al suroeste con Zitácuaro, al noroeste con Senguio; y al oeste con Ocampo y Angangueo.

SUS COORDENADAS GEOGRÁFICAS SE ENCUENTRAN ENTRE:

PARALELOS DE LATITUD NORTE	MERIDIANOS DE LONGITUD OESTE	ALTITUD SOBRE NIVEL DEL MAR (METROS)
19° 29' y 19° 47'	100° 01' y 100° 16'	2,500 y 3,700

LÍMITES Y EXTENSIÓN TERRITORIAL

San José del Rincón se ubica al oeste del Estado y limita al norte con el Municipio de El Oro, al sur con el Municipio de Villa de Allende, al sureste con el Municipio de Villa Victoria, y al este con el Municipio de San Felipe del Progreso. Además, limita con los siguientes municipios del estado de Michoacán, al norte con Tlalpujahuá, al suroeste con Zitácuaro, al noroeste con Senguio; y al oeste con Ocampo y Angangueo.



Fuente: <http://www.sanjosedelrincon.gob.mx/archivos/AntecedentsdelMunicipio.pdf>

VÍAS DE ACCESO

San José del Rincón cuenta con una avenida principal que conecta a este municipio con Villa Victoria, El Oro y Angangueo Michoacán. Los trayectos de vialidad pavimentados son los siguientes:

Camino Pavimentados	Km
Villa Victoria - El Oro	24.5
Barrio la Cuadrilla -San Miguel Centro- Villa Victoria - El Oro	27.0
Entronque carretero a San José del Rincón Centro (boulevard)	2.7



TOPOGRAFÍA E HIPSOMETRÍA

El Municipio de San José del Rincón se encuentra ubicado dentro de la Provincia Fisiográfica del Atlas de Riesgos

Eje Neovolcánico que atraviesa el país casi en línea recta, se caracteriza como una enorme masa de rocas volcánicas de todos tipos, acumulada en innumerables y sucesivos episodios volcánicos que se iniciaron a mediados del Terciario (unos 35 millones de años atrás) y que continúan hasta el presente. De la misma forma, el territorio municipal se encuentra dividido en dos partes, la parte Oeste que pertenece a la Subprovincia Mil Cumbres y la parte Este que se encuentra dentro de la Subprovincia Lagos y Volcanes del Anáhuac; además de ser cruzado de Sur a Norte por la Cordillera de los cumbres de Angangueo, con una extensión de 76 kilómetros y una altitud que supera en algunos puntos los 3,000 m. s. n. m. (metros sobre el nivel medio del mar). Entre las elevaciones más significativas están, la Sierra del Campanario y la Sierra Rancho Verde, que comparte con el Estado de Michoacán, las cuales están consideradas como Área de Protección de Flora y Fauna, Santuario de la Mariposa Monarca; además encontramos los cerros de: El Picacho, Las Cebollas, Jaltepec, Espantavaca y Silguero, todos ellos por encima de los 3,000 m. s. n. m. En la superficie municipal encontramos principalmente tres tipos de topoformas, en la parte Oeste, en la cual se encuentran comunidades como San Jerónimo Pilitas, Palo Amarillo, Rosa de Palo Amarillo, San Felipe de Jesús, La Mesa, Los Lobos y Las Rosas, encontramos sierra compleja con pendientes superiores al 25% en su porción Este, en localidades como San José del Rincón Centro, La Soledad, San Miguel Agua Bendita, Jaltepec, San Antonio Pueblo Nuevo y El Depósito Providencia, la topoforma predominante corresponde a valle de laderas tendidas, el cual, dentro de las formas y pendientes identificadas en el territorio municipal, es el tercero con más aptitud para el desarrollo de los asentamientos humanos.)

CLIMA

El cambio climático altera las expectativas, en un Municipio tan grande y diverso como lo es San José del Rincón, esta alteración puede asumir diversas formas, pero al mismo tiempo puede convertirse en un factor de oportunidad.

De acuerdo con el prontuario de información geográfica del INEGI, el rango de fluctuación de la temperatura al interior del Municipio varía entre los 10 y hasta 14 °C. En términos generales se dice que existen dos categorías climáticas en el Municipio, el primero, templado subhúmedo con lluvias en verano, de mayor humedad (69.65%) y, el segundo, semifrío subhúmedo con lluvias en verano, de mayor humedad (30.35%) Ambos con lluvias en verano. Respecto al tipo templado subhúmedo o C (w), éste se desarrolla en toda la porción oriente, en tanto que el semifrío subhúmedo o C(E)w está presente en la parte poniente, hacia la Sierra Carimangacho.

GEOLOGÍA

Existen cinco tipos de rocas en el Municipio, la de mayor presencia es la Ígnea extrusiva ácida, que va desde la cabecera municipal y casi todo el cuadrante sur-este; le sigue la Ígnea extrusiva básica, presente en el norte, así como casi todo el cuadrante sur-oeste y una presencia en la esquina noreste del Municipio; continua la Ígnea extrusiva intermedia, ubicados en la parte norte y la esquina noreste; una porción de roca Esquistos (preponderantemente constituidas por minerales laminares) en la zona superior del noreste y finalmente una pequeña porción de roca Volcanoclásica en la esquina norte.

Es decir, que los tipos de rocas son del Periodo Neógeno (98.06%) y Cuaternario (0.01%) Roca Ígnea extrusiva: toba ácida (39.78%), andesita (32.4%), basalto (24.88%), brecha volcánica intermedia (0.75%), volcanoclástico (0.25%) y arenisca-toba ácida (0.01%)

Además, existen diversas fracturas primordialmente en las zonas boscosas de las sierras, así como la presencia de dos fallas geológicas, ambas ubicadas al norte del Municipio, una se encuentra en la parte suroeste de la comunidad de “San Miguel del Centro” y, la otra, en las cercanías de “San Jerónimo Pilitas” y “Guarda la Lagunita”, aparte de hallarse cinco aparatos volcánicos, dos de los cuales se encuentran en las proximidades de dichas fallas

EDAFOLOGÍA

El suelo es la parte superficial de la corteza terrestre, biológicamente activa, que proviene de la desintegración o alteración física y química de las rocas y de los residuos de las actividades de seres vivos que se asientan sobre ella. Estos no siempre son iguales y cambian de un lugar a otro por razones climáticas y ambientales, de igual forma los suelos cambian su estructura, estas variaciones son lentas y graduales. El suelo está formado por varios componentes como rocas, arena, arcilla, humus (materia orgánica en descomposición), minerales y otros elementos en diferentes proporciones. La composición del tipo de suelo del territorio del Municipio se distingue claramente en cinco categorías: Acrisol, Andosol, Luvisol y Vertisol (Mapa 8) Los suelos acrisoles tienen presencia principalmente en una tercera parte del territorio

municipal en la franja oeste de norte a sur, estos son fuertemente lavados o lixiviados, de color rojo o fuertemente amarillo, que se forman mayoritariamente, aunque no exclusivamente, sobre rocas o materiales parentales ácidos. Su perfil se encuentra constituido esencialmente por horizonte de acumulación de arcilla (Bt), baja capacidad de intercambio catiónico y baja saturación de bases. Por sus propiedades y pobreza en nutrientes, no son edafotaxa que permitan obtener altos rendimientos agropecuarios, en general.

Los suelos andosoles tienen una presencia mínima en la zona noreste, se caracterizan por ser volcánicos por antonomasia, se forman sobre cenizas y vidrios volcánicos, así como a partir de otros materiales piroclásticos. Cuando son jóvenes atesoran colores oscuros, siendo altamente porosos, ligeros, permeables, de buena estructura y fáciles de trabajar. Su fertilidad es considerable, se trata de suelos muy aptos para la agricultura si las condiciones del relieve lo permiten.

Los suelos luviosoles cubren una tercera parte del territorio municipal, corre de norte a sur sobre su eje paralelo al centro del Municipio, son de variedad de materiales no consolidados como depósitos glaciares, eólicos, aluviales y coluviales. Predominan en zonas llanas o con suaves pendientes de climas templados fríos o cálidos, pero con una estación seca y otra húmeda.

Los suelos vertisoles también tienen una tercera parte del territorio municipal de norte a sur, pero del lado este, este tipo de suelo, generalmente negro, es donde hay un alto contenido de minerales de arcilla expansiva, entre ellos muchas montmorillonitas, que forman profundas grietas en las estaciones secas, o en años secos. San José del Rincón es un Municipio con un territorio vasto y diverso, cuenta con cinco tipos de climas y más de sesenta subclimas, su diversidad orográfica y su morfología determinan áreas de lomeríos, planicies, valles y montañas. El territorio ocupado por nuestro país utiliza tres husos horarios, y veinte% de los paralelos del hemisferio norte; lo habitan más de cincuenta mil especies conocidas -lo que lo coloca como uno de los países con mayor biodiversidad en el planeta- además es un país multiétnico conformado por, alrededor, de sesenta y cinco pueblos indígenas, población mestiza y extranjera.

USO DEL SUELO

El uso del suelo en el Municipio corresponde a cuatro rubros. El primero es el uso agropecuario con el 64.8% del total de la superficie municipal, en segundo lugar, encontramos el uso de suelo forestal que ocupa una superficie de 142.72km², que representan el 29.3% del total municipal, principalmente en el área Oeste del Municipio, lugar donde se encuentra la Reserva Especial de la Biosfera Mariposa Monarca, el resto del Municipio ha ido perdiendo esta característica por un cambio en el uso de suelo, principalmente del forestal a agrícola o urbano, el cual ocupa un 1.93% del total de la superficie municipal.

De acuerdo con el Plan Municipal de Desarrollo Urbano de San José del Rincón 2018, las 49,491.7 hectáreas comprendidas dentro de los límites municipales el uso del suelo predominante es el agropecuario ocupando 24,745.85 hectáreas, seguido del uso forestal, con 15,200 hectáreas de bosque en la zona poniente del Municipio, en esta zona también se pueden encontrar usos de suelo correspondientes a parque naturales protegidos (Área de Protección de Flora y Fauna, Santuario de la Mariposa Monarca) y zonas de pastizales en las partes de transición de las zonas boscosas con los agrícolas; en el Municipio también se encuentran zonas de riesgo, ubicadas en las áreas circundantes a las fallas y fracturas principalmente.

En cuanto al uso potencial de la tierra es posible realizar actividades de agricultura mecanizada continua, de tracción animal continua, manual estacional y manual continua. Por el tema pecuario, para el desarrollo de praderas cultivadas y para el aprovechamiento de vegetación natural diferente del pastizal.

POBLACIÓN

De acuerdo con cifras del Censo General de Población y Vivienda 2010, este municipio tiene una población de 91,345 habitantes, de los cuales, 46,261 son mujeres y 45,084 son hombres. A su vez, tiene una densidad de población de 185 habitantes por kilómetro cuadrado. Comunidad San José del Rincón (ejido) del total de localidades que integran este municipio, se puede decir que en 22 habitan, más de mil quinientos habitantes de entre las que destacan: San Miguel el Centro, San Miguel Agua Bendita, Santiago Jaltepec, Ejido la Soledad y Guarda de la Lagunita (las Canoas). Por otra parte como es conocido, en la región del municipio de San José del Rincón, existe una presencia significativa de habitantes que hablan lengua indígena mazahua, siendo este grupo

étnico el que predomina en las diferentes comunidades. Del total de población de 5 años y más, el 15.69% habla lengua indígena en tanto que el 84.31% restante no habla lengua indígena.

SALUD

En materia de acceso a los Servicios de Salud, la carencia paso de 14 a 8% de 2010 a 2015, sin embargo, un problema mayor es el del acceso a la Seguridad Social, que refleja el número de personas que tienen un trabajo formal. Para el caso del Municipio en 2010 de acuerdo con el CONEVAL, el 96.6% carecía de este servicio, para 2015 la situación disminuyó 1.7 puntos porcentuales y la cifra actual el de 94.9%, este indicador se encuentra altamente correlacionado con los niveles de pobreza. Para 2015 de acuerdo al IGECEM, 92,775 habitantes contaban con Seguro Popular, es decir, el 98.8% de la población.

Fuente: Plan de Desarrollo Municipal 2019-2021

EQUIPAMIENTO DEL SECTOR SALUD

INSTITUCION	CENTRO DE SALUD	LABORATORIO	TOTAL
IMSS	1	0	1
ISEM	31	0	31
ISSEMYM	1	0	1
PRIVADO	0	0	0
TOTAL GENERAL	33	0	33

Fuente: *Protección Civil Municipal, 2020.*

EDUCACIÓN

El Municipio de San José del Rincón simboliza dentro de su Región el 14.34% de las escuelas registradas, donde un tercio está representado por los niveles de primaria y secundaria; sin embargo, disminuyó un plantel en Primaria, es decir, 0.76% de los planteles y 2 más en Escuelas Técnicas lo cual simboliza un 18.20% de espacios

educativos menos.

Dentro del Municipio los tres principales niveles educativos con maestros son: primaria, secundaria y otros, los cuales representan un 44% dentro de la Región. Dentro de estos niveles educativos, secundaria disminuyó de 341 en 2016 a 340, en el caso de la categoría "Otros" de 682 en 2016 a 638 en 2017, es decir un 6.74% conjuntamente. En relación al indicador de alumnos por escuela, su rezago es mayor, ya que se encuentra en la posición 12 de los 14 municipios que integran su región teniendo 85 alumnos por escuela contra 104 a nivel regional y 195 a nivel estatal. Finalmente, en promedio dentro del Municipio se consideran 6 docentes por cada escuela lo cual se encuentra por debajo del promedio regional que contempla 7 y a nivel estatal un promedio de 10 catedráticos por escuela.

Fuente: Protección Civil Municipal 2020

RELIGIÓN

Predomina la religión católica entre los habitantes de la región. De acuerdo con estadísticas del INEGI, del total de población de 5 años y más, el 89% practica esta religión.

NUMERO DE TEMPLOS POR TIPO DE RELIGIÓN			
Católica	Cristiana	Evangélica	Total General
59	4	29	80

Fuente: Protección Civil Municipal 2020

Dentro del grupo de habitantes que no son católicos y de acuerdo con testimonios de población, en este municipio existen grupos que predicán la religión de los testigos de Jehová y la evangélica

INDUSTRIA

Contar con una cultura ecológica y de protección al ambiente es indispensable que se considere entre la población del Municipio, el cual es alterado en algunas zonas donde las actividades humanas son las primeras causantes de tales afectaciones a los recursos aire, agua y suelo. Debido a la baja participación de las actividades manufactureras y a la ausencia de industrias en el Municipio, así como a la existencia de un tráfico vehicular de baja intensidad, en el Municipio no se presentan importantes fuentes fijas y móviles importantes que alteren la calidad del aire. Sin embargo principales causas de contaminación del aire se originan principalmente por incendios

forestales provocados por descuidos de los habitantes que practican la agricultura y por descuidos de turistas, representando un severo peligro que provoca la reducción de la masa forestal en el Municipio y la erosión del suelo. Otra fuente de contaminación del recurso aire es provocada por los habitantes del Municipio ya que al no contar con el servicio de recolección de basura en sus comunidades, optan por quemar la basura a cielo abierto sin considerar el peligro que corresponde para los recursos forestales. En lo que respecta a la afectación del recurso hídrico, las principales causas de contaminación se dan por las descargas de aguas residuales domiciliarias, ya que se utilizan ríos y arroyos como drenes de la infraestructura sanitaria sin previo tratamiento, además de los residuos sólidos que la gente deposita en los mismos y del descuido de los agricultores quienes utilizan agroquímicos en las tierras de cultivo que daña además la calidad del agua subterránea.

El suelo se ve afectado por la pérdida de la cobertura forestal que ocasiona erosión y la disminución de los nutrientes del mismo, además del uso de agroquímicos empleados en las actividades agrícolas. La mala disposición de los residuos sólidos es otro factor que altera directamente al suelo considerando también que en la localidad de Sabaneta Quintana se ubica el Tiradero Municipal que dispone la basura proveniente de la Cabecera Municipal y localidades aledañas que cuentan con el servicio de recolección, este y otros tiraderos clandestinos que se encuentran en el Municipio operan sin equipo adecuado para manejar la disposición final de los residuos, muchas veces no se separa la basura por su tipo y los lixiviados que se desprenden de la misma son filtrados hacia el subsuelo.

VIVIENDA

En 2010, había en el Municipio 19,574 hogares, de los cuales 3,747 estaban encabezados por jefas de familia (19.1% del total) en los que habitan el 15.9% de la población del Municipio.

El tamaño promedio de los hogares en el Municipio fue de 4.7 integrantes, mientras que en el estado el tamaño promedio fue de 3.9 integrantes.

El porcentaje de individuos que reportó habitar en viviendas con mala calidad de materiales por piso y techo fue de 29.1% (11,339 viviendas), y por espacio insuficiente en algún grado fue de 47.2% (19,574 viviendas particulares habitadas)

TURISMO

Uno de los más importantes atractivos turísticos es el santuario de la mariposa monarca, ubicado en el Ejido la Mesa el cual cuenta con ocho cabañas, un parador con servicio de restaurante, un criadero de trucha y servicio para paseo a caballo. Sin embargo, este atractivo depende de la estancia de la mariposa monarca, ya que permanece por cinco meses en una parte de los bosques que se encuentran dentro del territorio municipal, generando un gran número de visitantes en ese período.

Otros de los atractivos turísticos que se tienen son el Corredor Ecoturístico de la Rosa que cuenta con cuatro cabañas, un restaurante y tres palapas; un mirador con malacate y maquinaria antigua conocido como Ruinas de la Mina, ubicado en Ejido de Palo Amarillo; y tres estanques de trucha ubicados en Ejido Casa Blanca, San Felipe de Jesús y San Diego Pueblo Nuevo.

ECOSISTEMAS

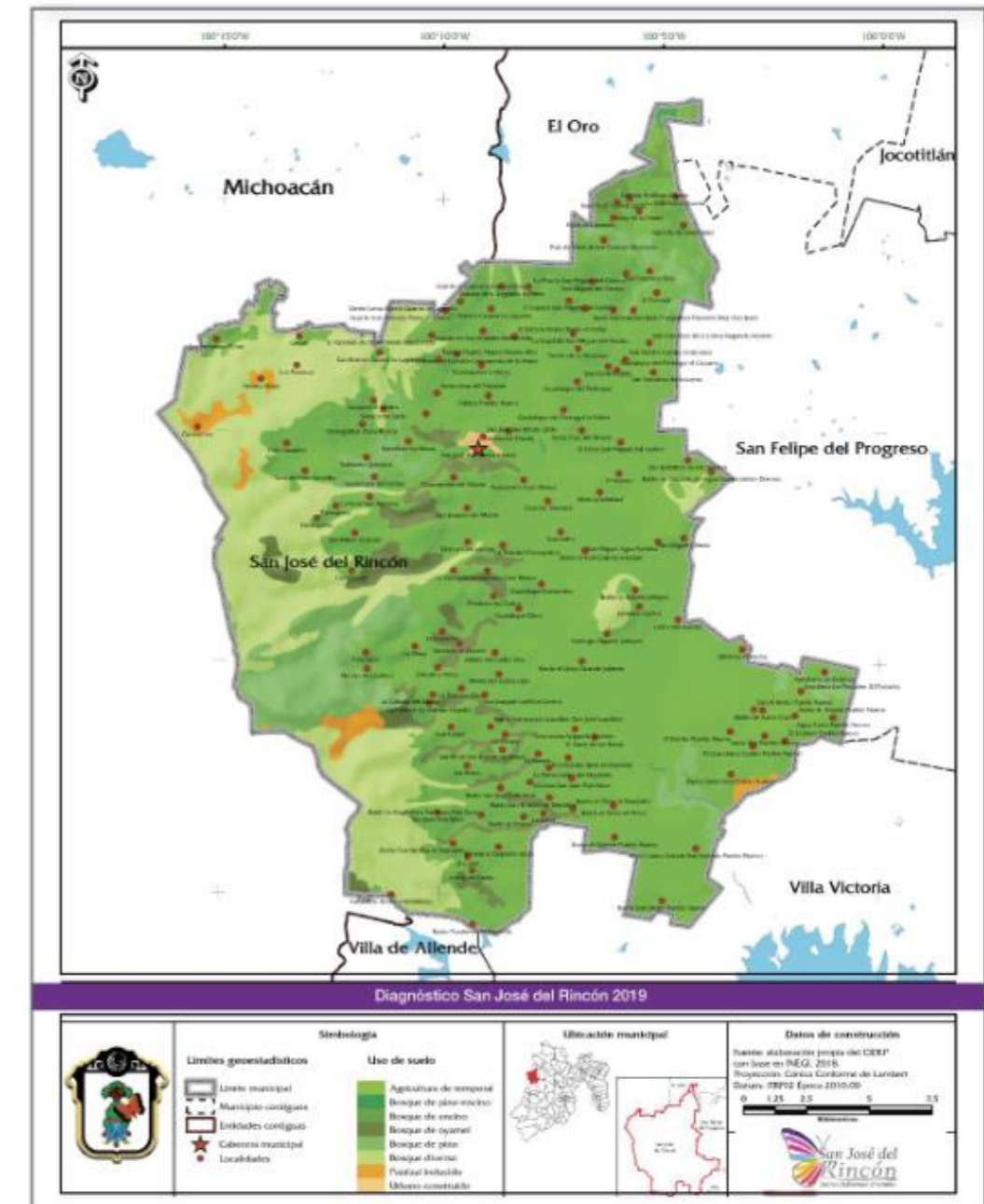
La vegetación predominante corresponde a bosques (29.3%) y una proporción a pastizales (3.9%) el aprovechamiento de la vegetación natural difiere.

La zona urbanizada esta creciendo sobre rocas ígneas extrusivas del cuaternario, en valles lomeríos y sierras; sobre áreas donde originalmente había suelos denominados andosol; tiene clima templado subhúmedo con lluvias en verano, de mayor humedad, y esta creciendo sobre terrenos previamente ocupados por bosques y agricultura.

La vegetación presente en el Municipio se clasifica en ocho tipos que son:

Agrícola temporal, bosque de pino-encino, bosque de encino, bosque de oyamel, bosque de pino, bosque diverso, pastizal inducido y urbano construido de ellos la que predominan son los bosques de pino, encino y oyamel (Mapa 13)

Mapa 13. Uso de suelo y vegetación del Municipio de San José del Rincón 2019



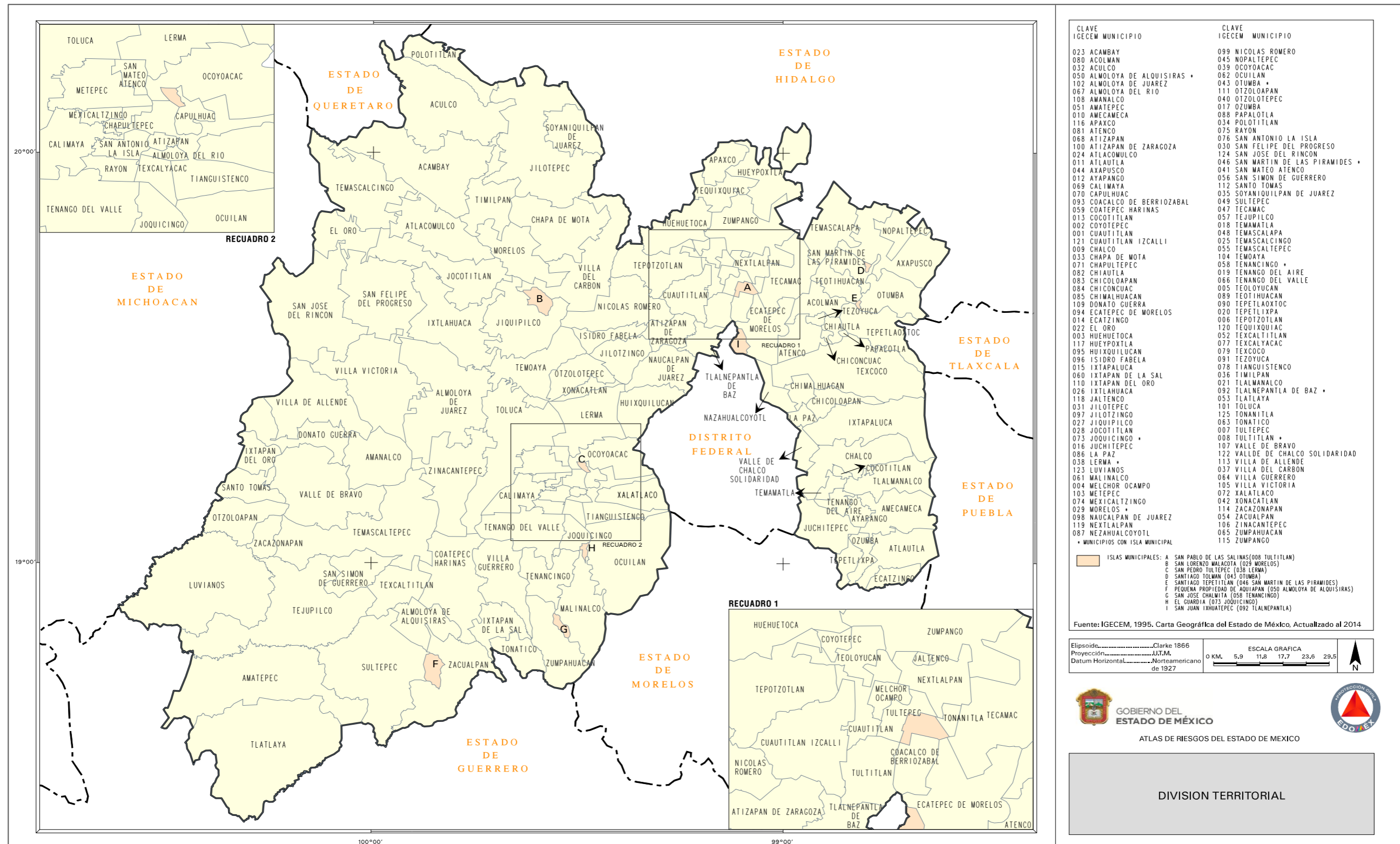
Fuente: INEGI, 2018.



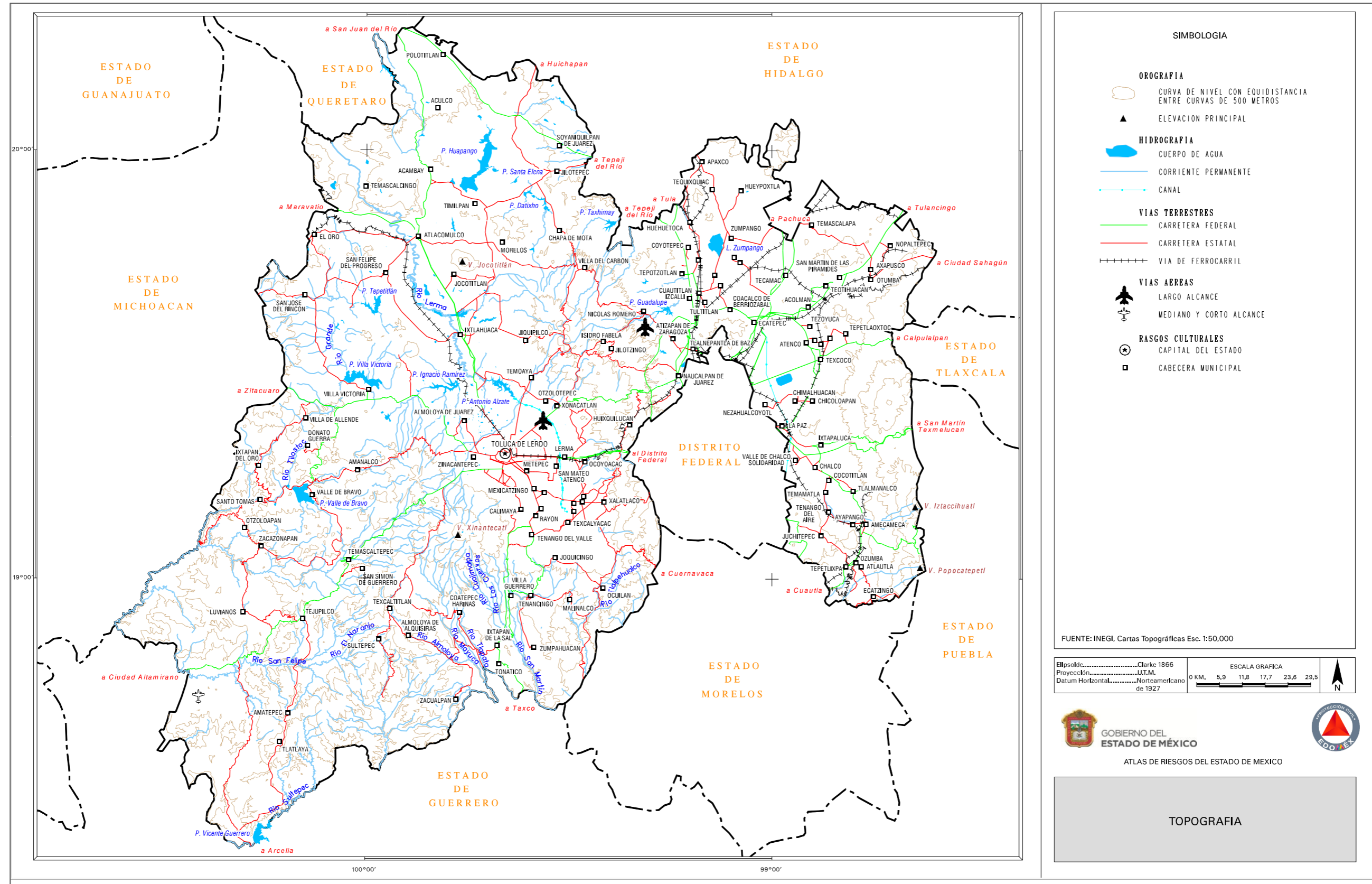
SECCIÓN II MAPAS GENERALES

II.- MAPAS GENERALES

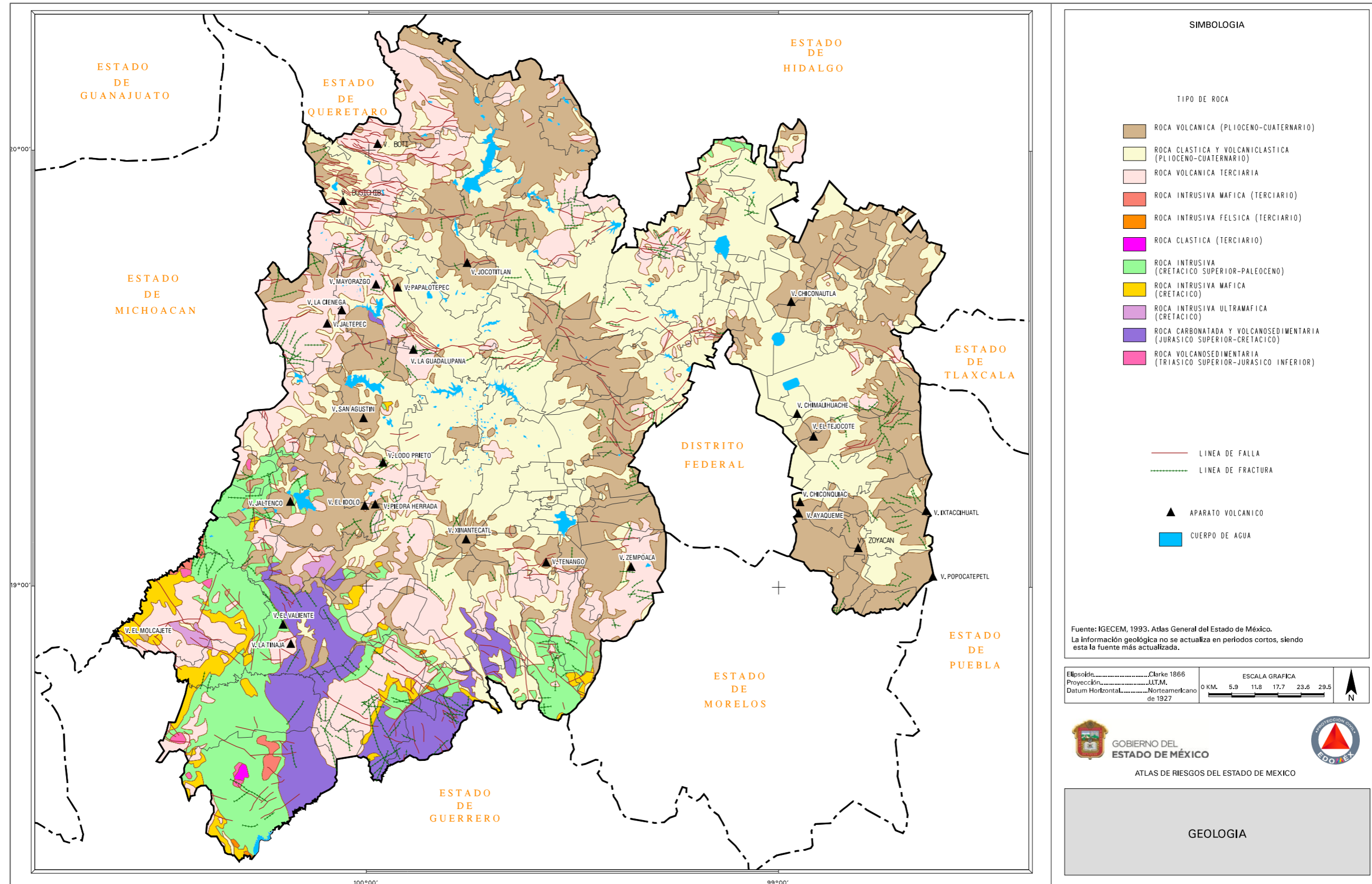
1.- EL MUNICIPIO EN EL CONTEXTO ESTATAL



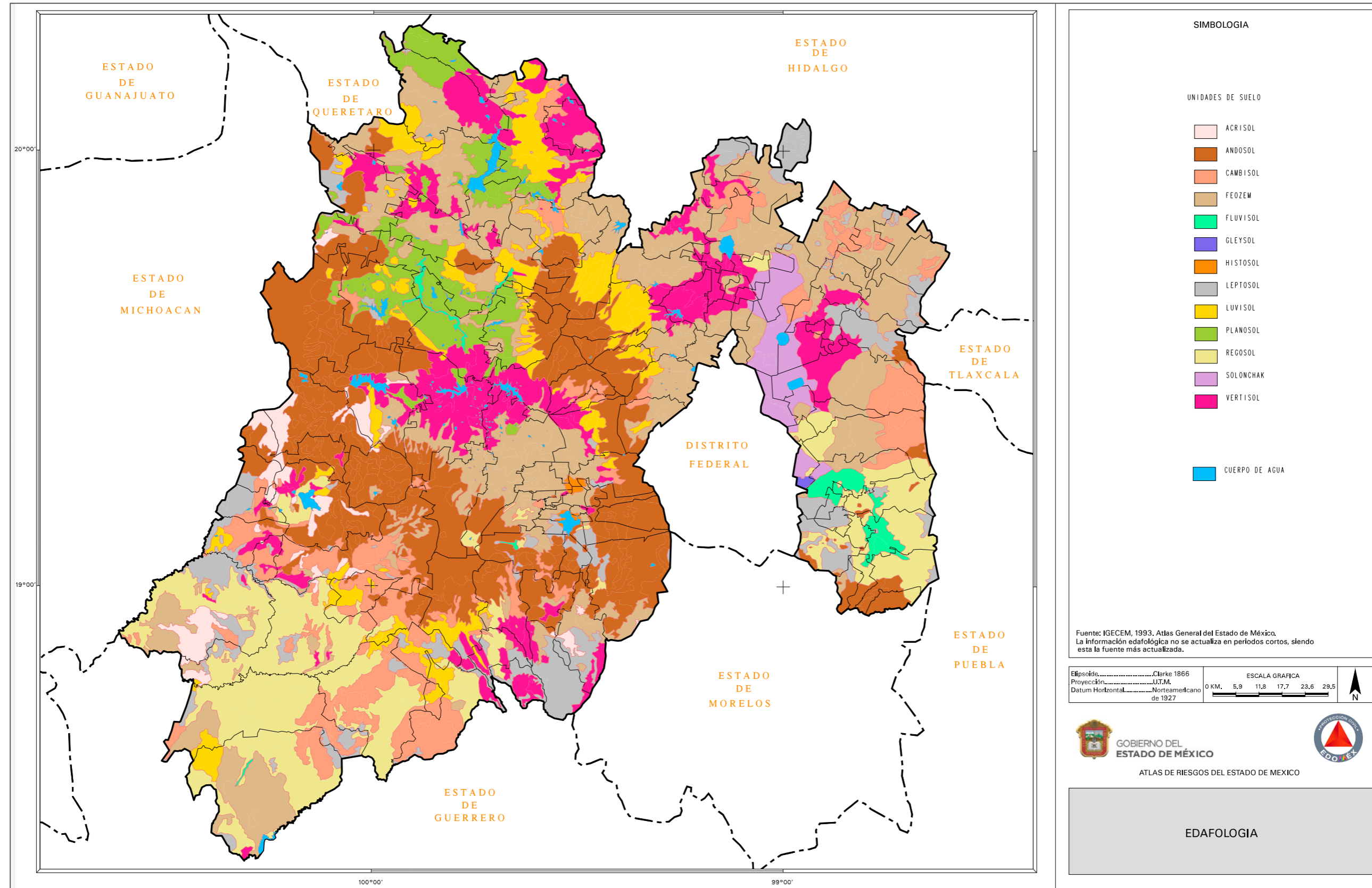
2.- TOPOGRAFÍA



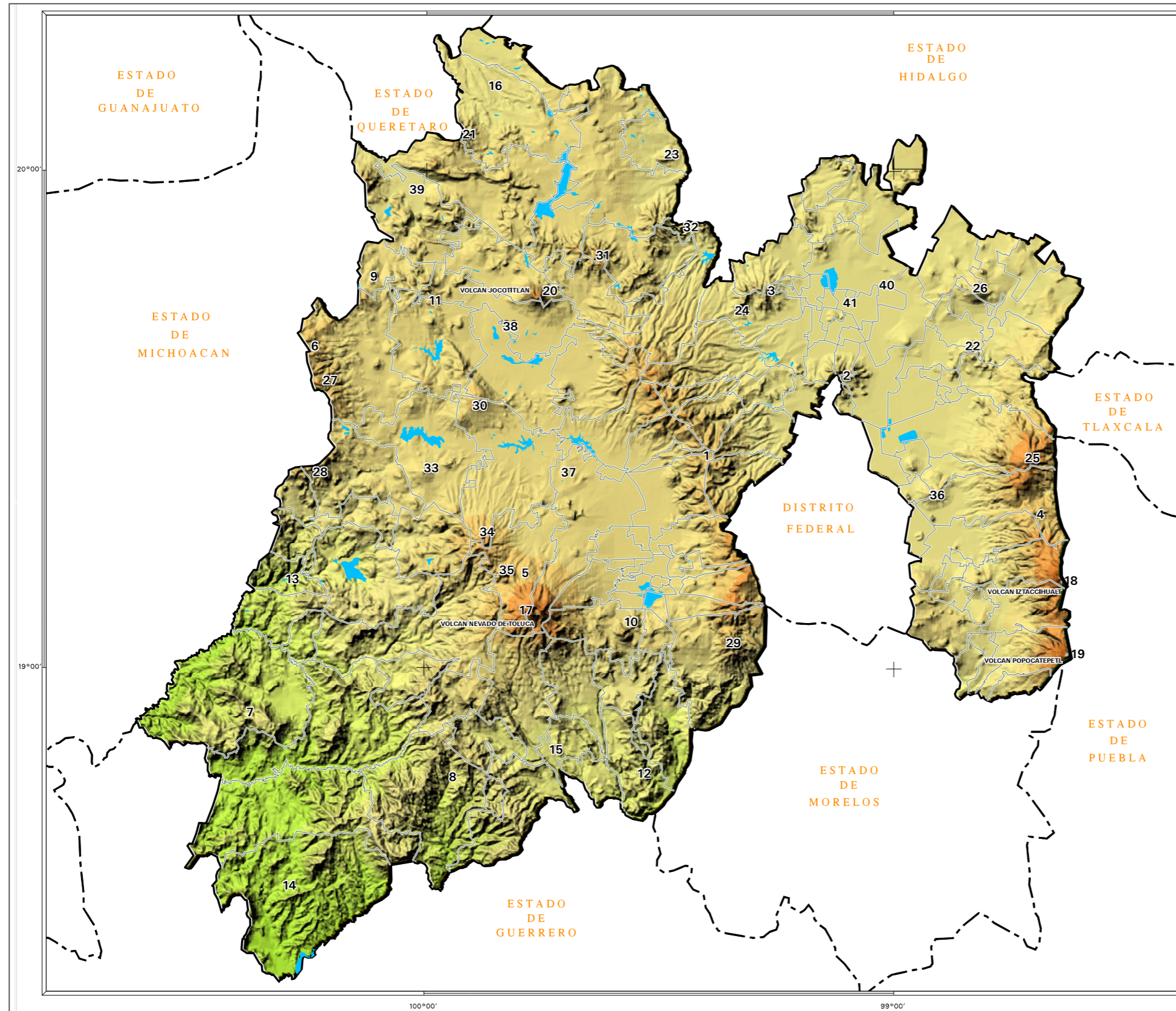
3.- GEOLOGÍA



4.- EDAFOLOGÍA



5.- HIPSOMETRÍA



SIMBOLOGIA

SIERRAS Y DEPRESIONES

- 1.- S. MONTE ALTO - LAS CRUCES - ZEMPOALA
- 2.- S. DE GUADALUPE
- 3.- TEPOTZOTLAN
- 4.- S. NEVADA
- 5.- NEVADO DE TOLUCA - S. LA GAVIA
- 6.- S. DE ZITACUARO
- 7.- NANCHITITLA
- 8.- LA GOLETA
- 9.- SISTEMA MONTANOSO EL ORO
- 10.- SISTEMA MONTANOSO VOLCANICO CUATERNARIO MATLAZINCA
- 11.- SISTEMA DE LOMERIOS Y MONTANAS SAN FELIPE DEL PROGRESO
- 12.- SISTEMA DE MONTANAS PLEGADAS DE ZUMPAHUACAN
- 13.- ZONA DE CANADAS DE OTZOLOAPAN - STO. TOMAS
- 14.- DEPRESION TECTONICA TLATLAYA - AMATEPEC
- 15.- ZONA DE CANADAS IXTAPAN
- 16.- CALDERA DE COLAPSO ACULCO - POLOTITLAN

MONTANAS VOLCANICAS

- 17.- XINANTECATL (Nevado de Toluca)
- 18.- IZTACCHUATL
- 19.- POPOCATEPETL
- 20.- JOCOTITLAN

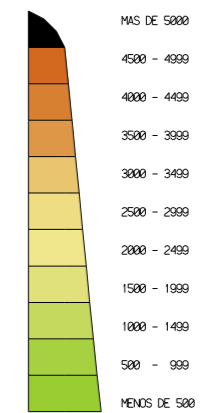
CERROS

- 21.- EL PENADO
- 22.- EL CUAJIO
- 23.- APANDAS
- 24.- PICO LA PALMA
- 25.- TLALOC
- 26.- GORDO
- 27.- EL PICACHO
- 28.- EL PELON
- 29.- ZEMPOALA
- 30.- LA GUADALUPANA
- 31.- BUNDENQUI
- 32.- EL GAVILAN
- 33.- SAN AGUSTIN
- 34.- SAN ANTONIO
- 35.- LA CALERA
- 36.- TEJOCOTE

VALLES

- 37.- TOLUCA
- 38.- IXTLAHUACA
- 39.- TULANCINGO
- 40.- VILLA VICTORIA
- 41.- MEXICO

RANGOS HIPSOMETRICOS



Fuente: INEGI. Modelo Digital de Elevación, escala 1:250,000.
(Elaboración propia)

Elipsoide.....Clarke 1866
Proyección.....UTM.
Datum Horizontal.....Norteamericano de 1927

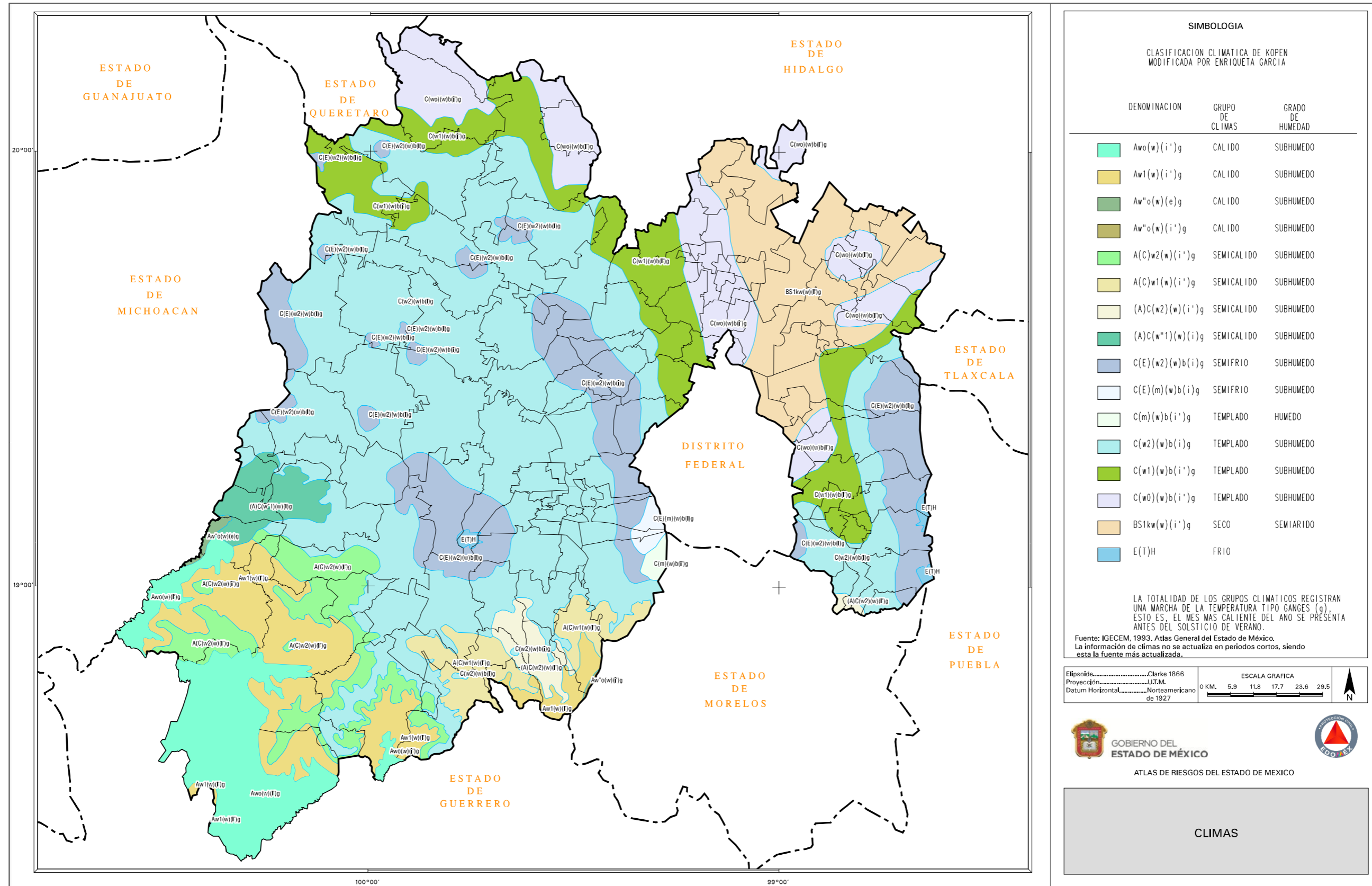
ESCALA GRAFICA
0 KM. 5.9 11.8 17.7 23.6 29.5



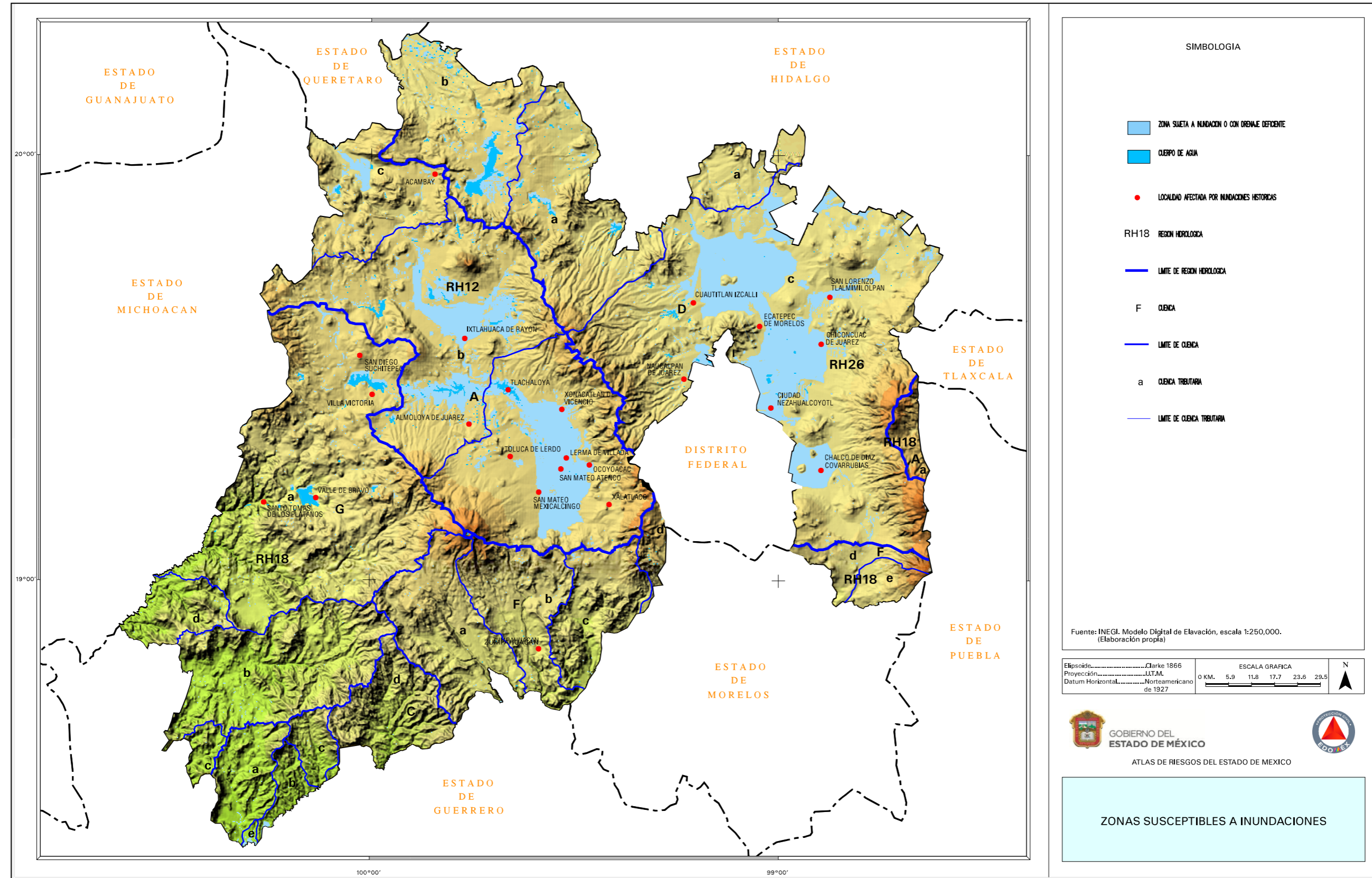
ATLAS DE RIESGOS DEL ESTADO DE MEXICO

HIPSOMETRIA

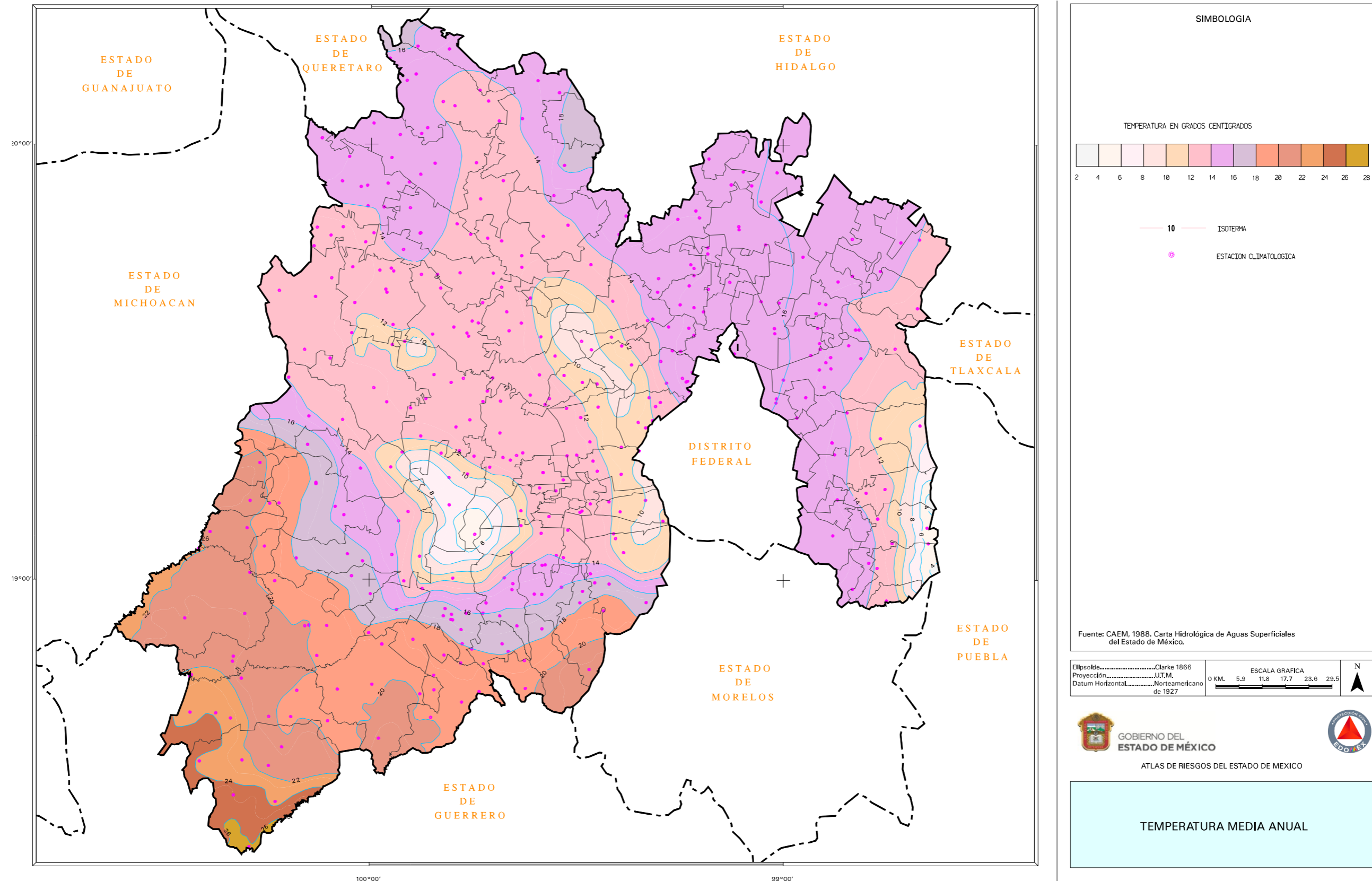
6.- CLIMAS



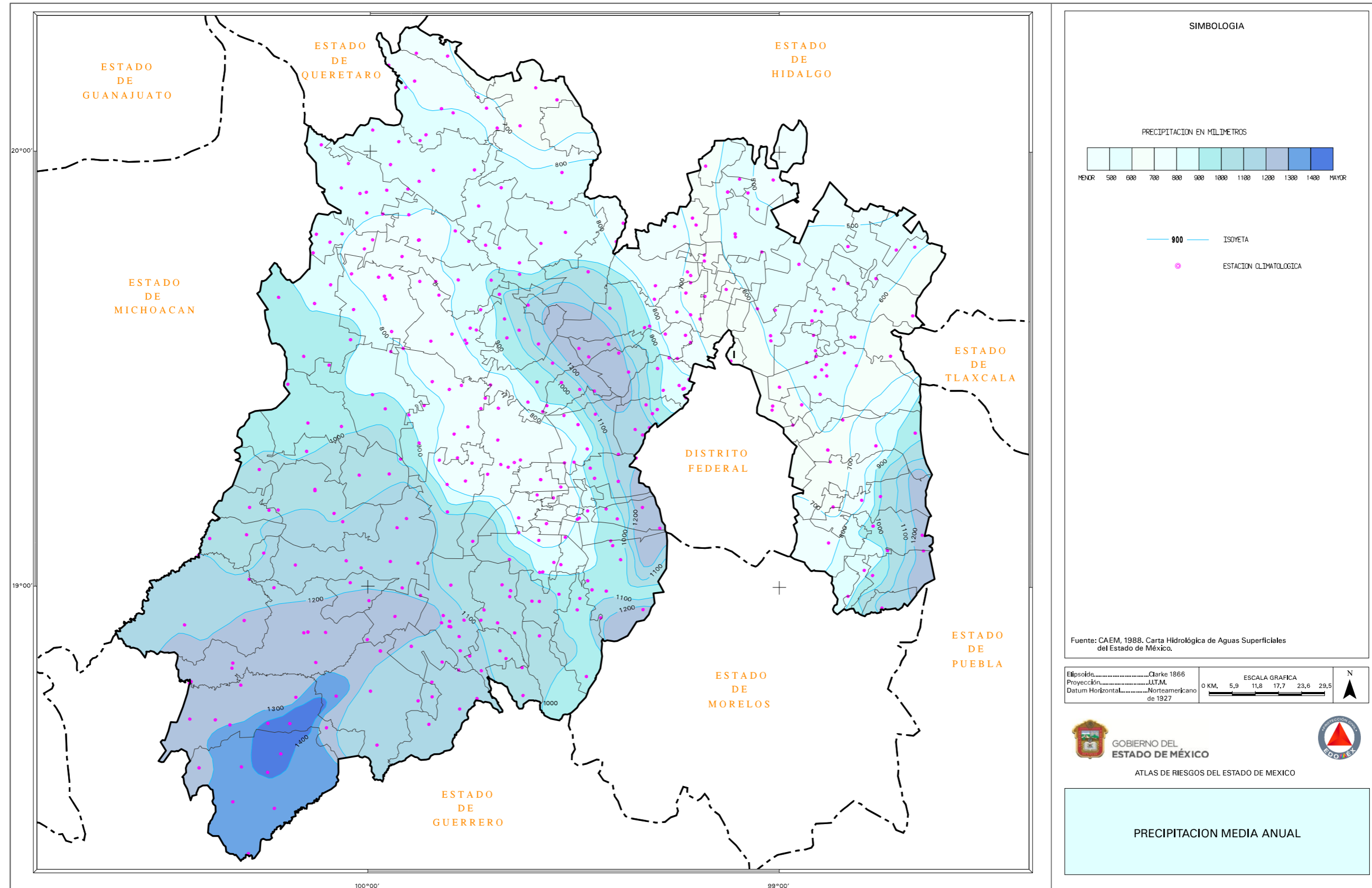
7.- ZONAS SUSCEPTIBLES A INUNDACIÓN



8.-TEMPERATURA MEDIA ANUAL



9.- PRECIPITACIÓN MEDIA ANUAL



SIMBOLOGIA

PRECIPITACION EN MILIMETROS

MENOR	500	600	700	800	900	1000	1100	1200	1300	1400	MAYOR
-------	-----	-----	-----	-----	-----	------	------	------	------	------	-------

— 900 — ISOYETA

● ESTACION CLIMATOLOGICA

Fuente: CAEM, 1988. Carta Hidrológica de Aguas Superficiales del Estado de México.

Elipsoide.....Clarke 1866
Proyección.....UT.M.
Datum Horizontal.....Norteamericano de 1927

ESCALA GRAFICA
0 KM. 5,9 11,8 17,7 23,6 29,5

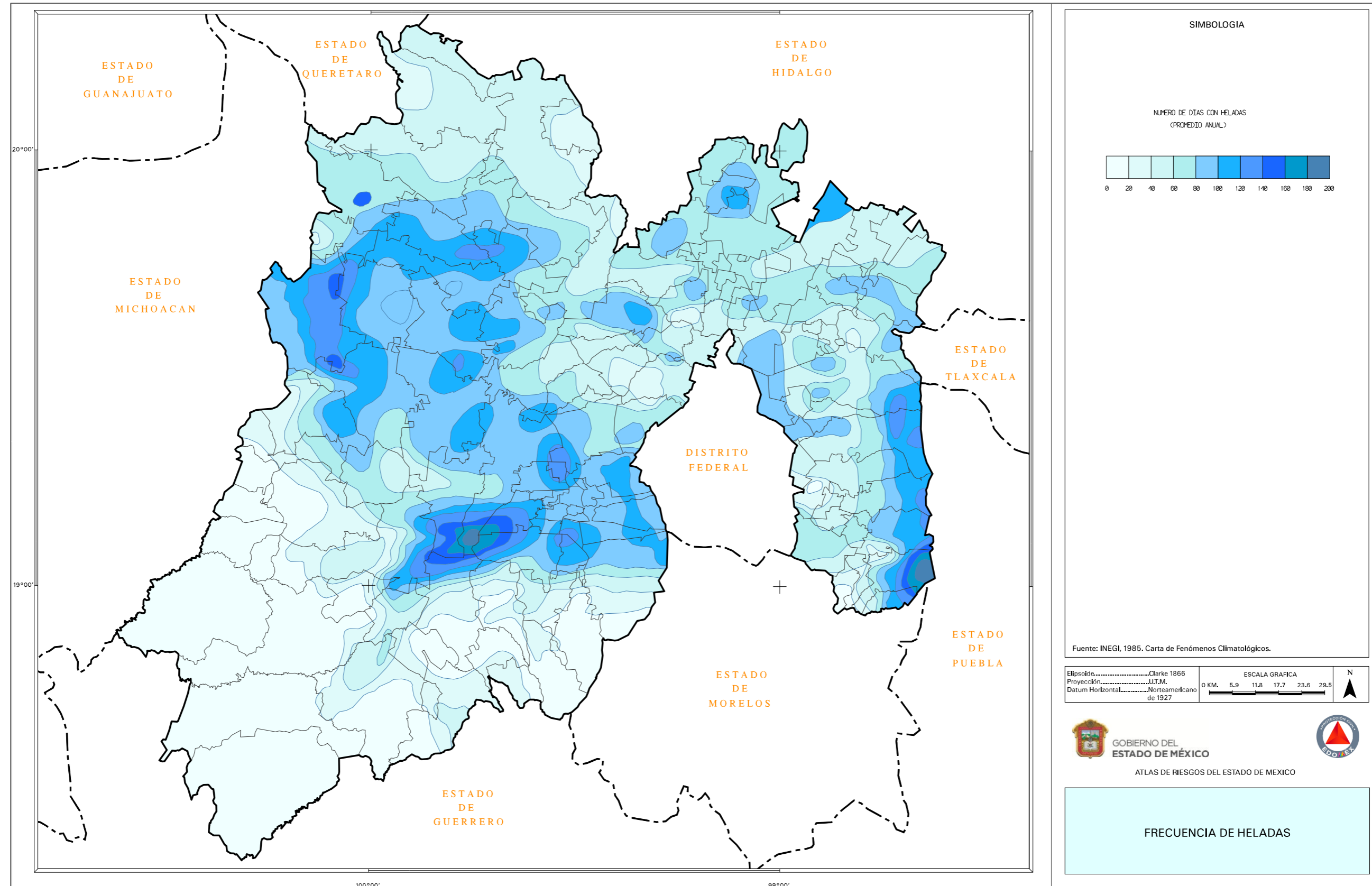
N

GOBIERNO DEL ESTADO DE MÉXICO

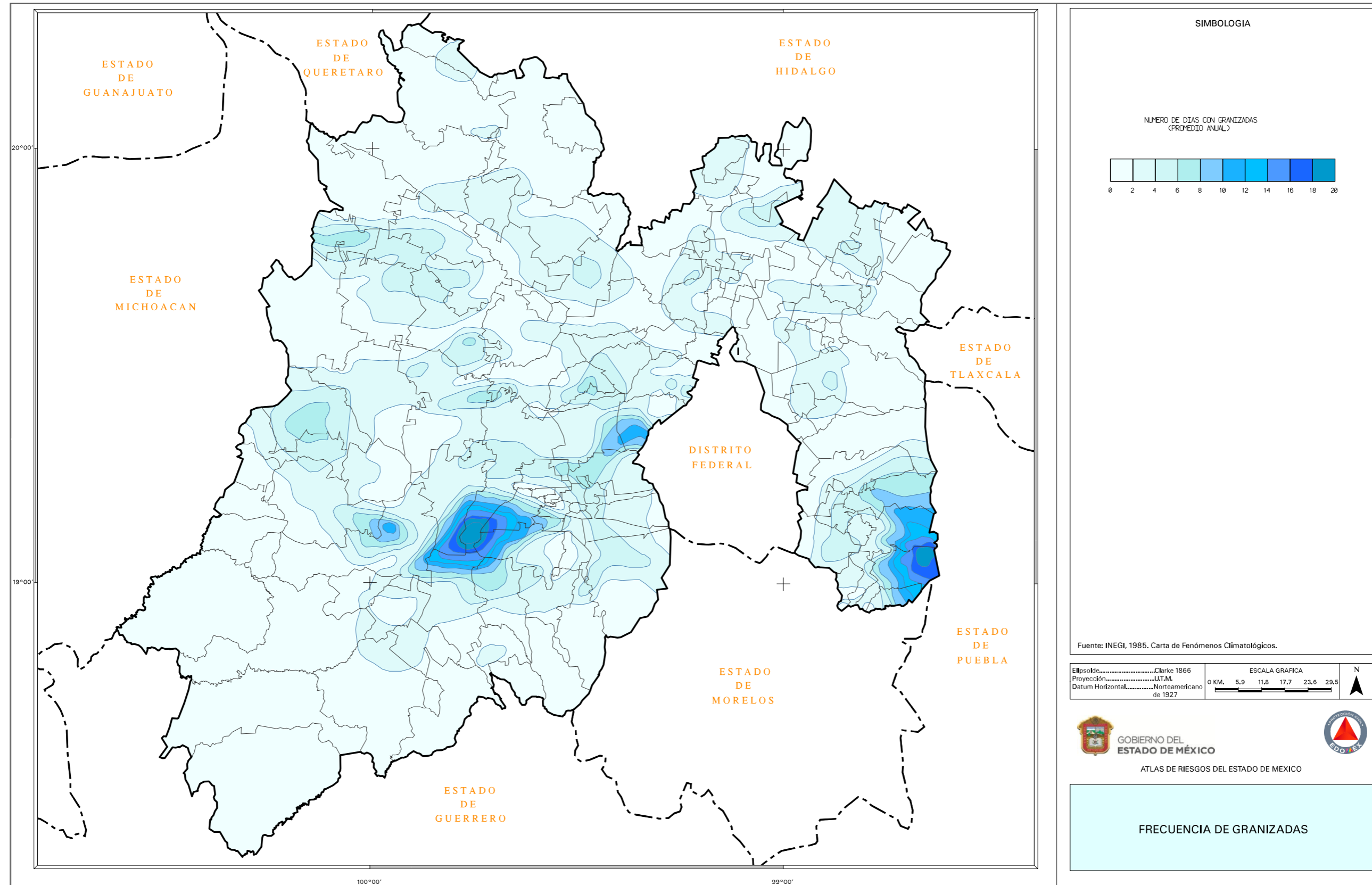
ATLAS DE RIESGOS DEL ESTADO DE MEXICO

PRECIPITACION MEDIA ANUAL

10.- FRECUENCIA DE HELADAS



11.- FRECUENCIA DE GRANIZADAS





SECCIÓN III NOMENCLÁTOR DE LOCALIDADES

III.- NOMENCLÁTOR DE LOCALIDADES

LOCALIDAD	CLAVE LOCALIDAD	SUBLOCALIDAD	CLAVE SUBLOCALIDAD	CATEGORÍA ADMINISTRATIVA	COORDENADAS UTM		COORDENADAS GEOGRÁFICAS		ALTITUD
					X	Y	LONGITUD	LATITUD	
LOCALIDAD	CLAVE LOC.	SUBLOCALIDAD	CLAVE SUBLOC.	CATEGORIA ADMINISTRATIVA	COORDENADAS X	COORDENADA S Y	LONGITUD	LATITUD	ALTITUD
LA ROSA CONCEPCION	000	LA ROSA CONCEPCION	000		374,600	2,170,345	100°11'45"	19°37'32"	3000
BUENAVISTA CASA BLANCA	001	BUENAVISTA CASA BLANCA	000	DELEGACION	380,605	2,169,198	100°12'54"	19°34'57"	3130
CANADA DEL SAUCO	006	CANADA DEL SAUCO	000	DELEGACION	379,345	2,162,500	100°09'01"	19°33'17"	2645
CERRO DE LA MANZANA	009	CERRO DE LA MANZANA	000	DELEGACION	382,955	2,178,285	100°07'00"	19°41'52"	2815
CEVATI (LA NUEVA MESA)	010	CEVATI (LA NUEVA MESA)	000	DELEGACION	375,865	2,177,800	100°11'04"	19°41'34"	3060
LA CHISPA	013	LA CHISPA	000	DELEGACION	381,150	2,162,760	100°07'59"	19°33'26"	2710
CIENEGUILLAS	016	CIENEGUILLAS	000	DELEGACION	376,120	2,177,030	100°10'55"	19°41'09"	2910
CONCEPCION DEL MONTE	018	CONCEPCION DEL MONTE	000	DELEGACION	372,870	2,169,145	100°12'44"	19°36'52"	3000
CONCEPCION LA VENTA	019	CONCEPCION LA VENTA	000	DELEGACION	379,460	2,177,540	100°09'00"	19°41'27"	2790
EJIDO EL CONSUELO	020	EJIDO EL CONSUELO	000	DELEGACION	384,600	2,183,275	100°06'05"	19°44'34"	2870
EL DEPOSITO	022	EL DEPOSITO	000	DELEGACION	379,300	2,157,170	100°09'01"	19°30'24"	2790
EL DEPOSITO	022	FUNDEREJE	001	DELEGACION	378,625	2,155,470	100°09'24"	19°29'29"	2940
EL DEPOSITO	022	EL PINTAL BARRIO	002	DELEGACION	382,760	2,161,012	100°07'03'	19°32'29"	2710
EL DEPOSITO	022	EJIDO DE PROVIDENCIA	003	DELEGACION	382,350	2,162,225	100°07'17"	19°33'09"	2778
EL DEPOSITO	022	BARRIO PUENTECILLAS	004	DELEGACION	382,060	2,160,685	100°07'27'	19°32'19"	2710
EL DEPOSITO	022	BARRIO SAN ANTONIO	005	DELEGACION	382,470	2,161,245	100°07'13'	19°32'37"	2720
EL DEPOSITO	022	BARRIO SAN JUAN	006	SUBDELEGACION	382,420	2,161,430	100°07'13'	19°32'39"	2720
EL DEPOSITO	022	BARRIO SANTA JUANITA	007	DELEGACION	381,540	2,161,790	100°07'45"	19°32'55"	2740
LA ESPERANZA	029	LA ESPERANZA	000	DELEGACION	378,295	2,168,370	100°09'38"	19°36'28"	2905
FABRICA CONCEPCION	031	FABRICA CONCEPCION	000	DELEGACION	380,695	2,171,790	100°08'16"	19°38'20"	2690
FABRICA PUEBLO NUEVO	032	FABRICA PUEBLO NUEVO	000	DELEGACION	379,445	2,176,220	100°09'00"	19°40'43"	2735
FALDA LOMA	033	FALDA LOMA	000	DELEGACION	376,260	2,170,650	100°10'48"	19°37'42"	2960
GUADALUPE BUENAVISTA	036	GUADALUPE BUENAVISTA	000	DELEGACION	381,730	2,168,740	100°07'40"	19°36'41"	2700
GUADALUPE BUENAVISTA	036	GUARDA DE SAN ANTONIO (PLAZA DE G	001	SUBDELEGACION	377,117	2,178,885	100°10'21'	19°42'10"	2925
GUADALUPE CHICO	037	GUADALUPE CHICO	000	DELEGACION	380,840	2,167,495	100°08'10"	19°36'00"	2720
GUADALUPE DEL PEDREGAL	040	GUADALUPE DEL PEDREGAL	000	DELEGACION	383,255	2,176,910	100°06'50"	19°41'07"	2750
GUADALUPE DEL PEDREGAL	040	GUADALUPE DEL PEDREGAL LA PALMA	001	SUBDELEGACION	382,560	2,175,260	100°07'13"	19°40'13"	2750
GUADALUPE LAS CABRAS	041	GUADALUPE LAS CABRAS	000	DELEGACION	375,425	2,172,955	100°11'18"	19°38'57"	2900
GUARDA DE GUADALUPE	042	GUARDA DE GUADALUPE	000	DELEGACION	386,875	2,182,195	100°04'47"	19°43'59"	2790
GUARDA DE LA LAGUNITA	043	GUARDA DE LA LAGUNITA	000	DELEGACION	381,910	2,179,130	100°07'36"	19°42'20"	2860
GUARDA DE LA LAGUNITA	043	EJIDO EL GUARDA RANCHO	001	DELEGACION	385,337	2,182,545	100°05'39'	19°44'10"	2780
GUARDA DE LA LAGUNITA	043	BARRIO LA MESA	002	SUBDELEGACION	380,175	2,180,180	100°08'36"	19°42'53"	2740
GUARDA DE LA LAGUNITA	043	EL POTRERO DE ABAJO	003	SUBDELEGACION	381,400	2,181,195	100°07'54"	19°43'27"	3005
GUARDA DE LA LAGUNITA	043	EL POTRERO	004	SUBDELEGACION	379,865	2,179,650	100°08'47"	19°42'35"	2760
GUARDA SAN ANTONIO BUENAVIS	044	GUARDA SAN ANTONIO BUENAVISTA	000	DELEGACION	379,440	2,178,610	100°09'01"	19°42'01"	2805
EL HUIZACHE	045	EL HUIZACHE	000	SUBDELEGACION	378,020	2,166,950	100°09'47"	19°35'42"	2880

LOCALIDAD	CLAVE LOCALIDAD	SUBLOCALIDAD	CLAVE SUBLOCALIDAD	CATEGORÍA ADMINISTRATIVA	COORDENADAS UTM		COORDENADAS GEOGRÁFICAS		ALTITUD
					X	Y	LONGITUD	LATITUD	
JALTEPEC	046	JALTEPEC	000	DELEGACION	386,255	2,167,200	100°05'05"	19°35'52"	2665
JESUS CARRANZA	047	JESUS CARRANZA	000	DELEGACION	384,685	2,178,945	100°06'01"	19°42'14"	2700
LOS LOBOS	048	LOS LOBOS	000	DELEGACION	378,610	2,162,940	100°09'26"	19°33'32"	2890
LOS LOBOS	048	LOS LOBOS 2a. SECC.	001	SUBDELEGACION	382,700	2,162,770	100°07'06"	19°33'27"	2695
LOMA DEL RANCHO	049	LOMA DEL RANCHO	000	DELEGACION	387,415	2,166,855	100°04'25"	19°35'41"	2655
LA MESA	051	LA MESA	000	DELEGACION	375,625	2,165,650	100°11'09"	19°34'59"	2980
LA MESA	051	EMILIANO ZAPATA COLONIA	001	SUBDELEGACION	377,495	2,165,930	100°10'05"	19°35'09"	2860
MINITA DEL CEDRO	052	MINITA DEL CEDRO	000	DELEGACION	379,885	2,165,015	100°08'43"	19°34'39"	2780
PALO AMARILLO	055	PALO AMARILLO	000	DELEGACION	373,150	2,173,630	100°12'36"	19°39'18"	2995
PANCHO MAYA	056	PANCHO MAYA	000	DELEGACION	372,650	2,174,250	100°12'53"	19°39'38"	2985
PATE MULA DE CEDROS	057	PATE MULA DE CEDROS	000	DELEGACION	384,260	2,183,205	100°06'17"	19°44'32"	2875
LOS PINTADOS	058	LOS PINTADOS	000	DELEGACION	389,755	2,165,955	100°03'04"	19°35'12"	2670
EL PORVENIR	059	EL PORVENIR	000	DELEGACION	386,475	2,181,335	100°05'00"	19°43'32"	2740
ROSA DE LA PALMA	063	ROSA DE LA PALMA	000	DELEGACION	385,825	2,182,830	100°05'23"	19°44'20"	2830
ROSA DE PALO AMARILLO	064	ROSA DE PALO AMARILLO	000	DELEGACION	371,350	2,173,250	100°13'38"	19°39'05"	3080
LAS ROSAS	066	LAS ROSAS	000	DELEGACION	378,805	2,161,625	100°09'19"	19°32'49"	2960
LAS ROSAS	067	LAS ROSAS	000	DELEGACION	380,745	2,161,600	100°08'12"	19°32'48"	2800
SABANETA	068	SABANETA	000	DELEGACION	375,965	2,176,495	100°10'60"	19°40'52"	2780
EL SALTO LA VENTA	069	EL SALTO LA VENTA	000	SUBDELEGACION	380,820	2,178,580	100°08'14"	19°42'01"	2810
SANACOCHÉ CENTRO	070	SANACOCHÉ CENTRO	000	DELEGACION	376,105	2,176,700	100°10'55"	19°40'59"	2870
SANACOCHÉ EJIDO	071	EJIDO SANACOCHÉ	000	DELEGACION	376,815	2,175,910	100°10'31"	19°40'33"	2840
SAN ANTONIO PUEBLO NUEVO	076	SAN ANTONIO PUEBLO NUEVO	000	DELEGACION	390,200	2,163,620	100°02'48"	19°33'56"	2685
SAN ANTONIO PUEBLO NUEVO	076	AGUA ZARCA	001	SUBDELEGACION	393,545	2,163,550	100°00'54"	19°33'55"	2970
SAN ANTONIO PUEBLO NUEVO	076	LINDERO	002	SUBDELEGACION	389,490	2,162,000	100°03'12"	19°33'03"	2720
SAN ANTONIO PUEBLO NUEVO	076	BARRIO EL PINTADO	003	SUBDELEGACION	390,323	2,164,145	100°02'44"	19°34'13"	2735
SAN ANTONIO PUEBLO NUEVO	076	EL QUELITE	004	SUBDELEGACION	390,490	2,163,345	100°02'38"	19°33'47"	2720
SAN ANTONIO PUEBLO NUEVO	076	BARRIO 44 SAN DIEGO	005	SUBDELEGACION	386,440	2,156,295	100°04'56"	19°29'57"	2620
SAN ANTONIO PUEBLO NUEVO	076	SANTA ANA	006	SUBDELEGACION	386,197	2,155,630	100°05'04"	19°29'35"	2655
SAN FELIPE DE JESUS	077	SAN FELIPE DE JESUS	000	DELEGACION	369,375	2,167,100	100°14'44"	19°35'45"	3545
SAN FRANCISCO (SAN FRANCIS	079	SAN FRANCISCO (SAN FRANCISCO SOL	000	DELEGACION	385,440	2,181,405	100°05'36"	19°43'34"	2775
SAN FRANCISCO LA LOMA	081	SAN FRANCISCO LA LOMA	000	DELEGACION	386,670	2,179,010	100°04'53"	19°42'16"	2745
SAN JERONIMO DE LOS DOLORES	083	SAN JERONIMO DE LOS DOLORES	000	DELEGACION	387,455	2,173,840	100°04'25"	19°39'28"	2650
SAN JERONIMO PILITAS	085	SAN JERONIMO PILITAS	000	DELEGACION	371,410	2,174,445	100°13'36"	19°39'44"	3090
SAN JOAQUIN DEL MONTE	086	SAN JOAQUIN DEL MONTE	000	DELEGACION	378,395	2,171,055	100°09'35"	19°37'56"	2820
SAN JOAQUIN LAMILLAS	087	SAN JOAQUIN LAMILLAS	000	DELEGACION	380,510	2,163,805	100°08'25"	19°34'00"	2730
SAN JOAQUIN LAMILLAS	087	BARRIO SAN JOAQUIN LAMILLAS (SAN	001	SUBDELEGACION	379,658	2,164,070	100°08'50"	19°34'08"	2785
SAN JOSE DEL RINCON	088	SAN JOSE DEL RINCON	000	CABECERA MUNICIPAL	379,220	2,174,180	100°09'08"	19°39'37"	2740
SAN JOSE DEL RINCON EJIDO	089	EJIDO SAN JOSE DEL RINCON	000	DELEGACION	378,625	2,175,540	100°09'28"	19°40'21"	2800
SAN JUAN EVANGELISTA	091	SAN JUAN EVANGELISTA	001	DELEGACION	385,875	2,179,445	100°05'20"	19°42'30"	2730
SAN JUAN PALO SECO	093	SAN JUAN PALO SECO	000	DELEGACION	377,750	2,159,640	100°09'55"	19°31'44"	3030

LOCALIDAD	CLAVE LOCALIDAD	SUBLOCALIDAD	CLAVE SUBLOCALIDAD	CATEGORÍA ADMINISTRATIVA	COORDENADAS UTM		COORDENADAS GEOGRÁFICAS		ALTITUD
					X	Y	LONGITUD	LATITUD	
SAN MIGUEL AGUA BENDITA	097	SAN MIGUEL AGUA BENDITA	000	DELEGACION	386,650	2,171,305	100°04'52"	19°38'05"	2760
SAN MIGUEL CHISDA	098	SAN MIGUEL CHISDA	000	DELEGACION	387,400	2,170,595	100°04'26"	19°37'42"	2795
SAN MIGUEL DEL CENTRO	099	SAN MIGUEL DEL CENTRO	000	DELEGACION	383,950	2,180,600	100°06'27"	19°43'07"	2820
SAN MIGUEL DEL CENTRO	099	CUADRILLA LA EJIDO	001	SUBDELEGACION	382,975	2,179,740	100°06'60"	19°42'39"	2790
SAN ONOFRE CENTRO	103	SAN ONOFRE CENTRO	000	DELEGACION	384,060	2,177,700	100°06'22"	19°41'34"	2755
SAN ONOFRE EJIDO	104	EJIDO SAN ONOFRE	000	DELEGACION	384,155	2,177,370	100°06'19"	19°41'22"	2700
SANTA ANA NICHÍ CENTRO	108	AGUA ZARCA NICHÍ	001	SUBDELEGACION	393,685	2,162,805	100°00'49"	19°33'30"	2895
SANTA CRUZ DEL RINCON	110	SANTA CRUZ DEL RINCON	000	DELEGACION	383,350	2,174,255	100°06'46"	19°39'41"	2675
SANTA CRUZ DEL TEJOCOTE	111	SANTA CRUZ DEL TEJOCOTE	000	DELEGACION	377,425	2,176,775	100°10'10"	19°41'01"	2810
LA SOLEDAD EJIDO	114	EJIDO LA SOLEDAD	000	DELEGACION	383,755	2,172,490	100°06'32"	19°38'43"	2745
LA SOLEDAD EL GUARDA	115	LA SOLEDAD EL GUARDA	000	SUBDELEGACION	386,805	2,183,695	100°04'49"	19°44'48"	2845
LA TRAMPA	118	LA TRAMPA	000	DELEGACION	377,060	2,164,135	100°10'19"	19°34'10"	2900
TRES ESTRELLAS	119	TRES ESTRELLAS	000	DELEGACION	392,755	2,162,900	100°01'21"	19°33'33"	2820
LA TRINIDAD CONCEPCION	120	LA TRINIDAD CONCEPCION	000	DELEGACION	380,808	2,170,482			0
EL VALERIO	123	EL VALERIO	000	DELEGACION	384,475	2,173,280	100°06'07"	19°39'09"	2680
YONDECE DEL CEDRO	126	YONDEJE DEL CEDRO	000	DELEGACION	379,660	2,167,490	100°08'51"	19°35'60"	2730
YONDECE EL GRANDE	127	YONDEJE EL GRANDE	000	DELEGACION	378,805	2,166,455	100°09'20"	19°35'27"	2770

FUENTE: IGECM, Nomenclátor de Localidades del Estado de México 2014.
INEGI. INTEGRACIÓN TERRITORIAL

<http://www.inegi.org.mx/est/contenidos/proyectos/ccpv/cpv2010/default.aspx>

Fuente Protección Civil San José del Rincón 2020. Actualización en campo de nuevos desarrollos habitacionales.

SECCIÓN IV

SUBSISTEMA PERTURBADOR

IV.-SUBSISTEMA PERTURBADOR

UN DESASTRE ES UN EVENTO CONCENTRADO EN TIEMPO Y ESPACIO, RESULTADO DEL IMPACTO DE UN AGENTE PERTURBADOR SOBRE UN AGENTE O SISTEMA AFECTABLE, CUYOS EFECTOS PUEDEN SER PREVENIDOS, MITIGADOS O EVITADOS POR UN AGENTE REGULADOR.

AGENTES PERTURBADORES

Los agentes perturbadores de origen natural y humano son fenómenos que pueden alterar el funcionamiento normal de los asentamientos humanos o sistemas afectables y producir en ellos un estado de desastre. Los primeros provienen de la naturaleza, generalmente de cambios en las condiciones ambientales, de los desplazamientos de las grandes placas que conforman el subsuelo o de la actividad volcánica.

Los de origen antrópico o humano son consecuencia de la interacción del hombre con su entorno a través del desarrollo de sus actividades.

Los agentes perturbadores, comúnmente llamados calamidades, se pueden clasificar como previsibles y no previsibles.

Los previsibles. - son aquellos que nos permiten tomar acciones de prevención; por ejemplo, contaminación, erosión, desertificación, incendios, explosiones, etc.

Los no previsibles. -se presentan súbitamente, tales como: sismos, ciclones, nevadas, etc. Sin embargo, es posible estar preparados para reducir y mitigar sus efectos destructivos.

Existen dos conceptos básicos para el estudio de los desastres: sus mecanismos de generación y producción y los mecanismos de encadenamiento con otras calamidades.

MECANISMOS GENERADORES

Son los mecanismos a través de los cuales se producen las calamidades y cuyas etapas son las siguientes.

Preparación. - determina el conjunto de condiciones necesarias para la formación de la calamidad.

Iniciación. - es la excitación del mecanismo.

Desarrollo. - fase de crecimiento o intensidad del fenómeno.

Traslado. -consiste en el transporte de los elementos o energía del fenómeno, del lugar de inicio al de impacto.

Producción de impactos. - manifestación del fenómeno sobre el sistema afectable.

ENCADENAMIENTO

Los mecanismos de encadenamiento son aquellos que como consecuencia de la presencia de una primera calamidad propician otra, llamada calamidad encadenada.

Se han definido tres tipos de encadenamiento.

Corto. -cuando un primer impacto da lugar directamente a otro (por ejemplo, de un sismo puede seguir un colapso de suelos.)

Largo. -es una secuencia lineal de calamidades encadenadas (un sismo provoca ruptura de ductos eléctricos y de combustible; lo cual ocasiona un incendio.)

Integrado. -es la agregación de impactos debido a efectos de una calamidad inicial, (interrupción del servicio de agua, afectar la salud de la población, interrumpe procesos productivos, daña sectores habitacionales, etc.)

El Sistema Nacional de Protección Civil elaboró un sistema de clasificación de fenómenos de acuerdo con su origen para simplificar su estudio; éste comprende seis tipos de fenómenos.

CLASIFICACIÓN DE FENÓMENOS PERTURBADORES

FENÓMENOS GEOLÓGICOS

DEFINICIÓN

Son aquellos que están relacionados con la actividad y dinámica interna de la Tierra y de la corteza terrestre, y que tienen que ver con la transformación de la superficie terrestre (incluyendo el fondo marino), dando origen a las fallas (continentales y regionales) y fracturas, a los plegamientos, el vulcanismo, el deslizamiento de tierra, etc.

Aquí podemos señalar a los sismos, que son los que mayor daño han ocasionado a nuestro País. Entre los más representativos están los que se suscitaron en septiembre de 1985, donde miles de personas perdieron la vida.

Es importante mencionar los efectos que ocasiona la actividad volcánica y para el caso tenemos al volcán Popocatepetl, que se mantiene activo y si se intensificara su actividad ocasionaría graves daños a la población y al entorno ecológico.

CLASIFICACIÓN

- Sismicidad
- Vulcanismo
- Plegamiento
- Deslizamiento y colapso de suelos
- Deslaves
- Hundimiento regional
- Fallas, fracturas, agrietamientos
- Flujos de lodo

FENÓMENOS HIDROMETEOROLÓGICOS

DEFINICIÓN

Es el fenómeno perturbador que se genera por la acción intensa y/o violenta de los agentes atmosféricos.

Los efectos que se han tenido por la presencia de este fenómeno en México son innumerables, pero los que mayor daño han ocasionado son los huracanes y ciclones en las zonas costeras del Océano Pacífico y Golfo de México (principalmente en Acapulco y Oaxaca, donde cientos de personas perdieron la vida).

En nuestra entidad, durante el verano de 1998, debido al periodo de lluvias en el valle de Toluca el río Lerma sobrepasa su nivel, al grado de desbordarse, ocasionando inundaciones en gran parte de su cauce, por tal motivo decenas de familias tuvieron que pasar gran tiempo en refugios y albergues temporales. En el año 2000, aguas negras del canal la compañía inundó varias colonias del municipio de Chalco, causando grandes pérdidas materiales, por lo cual fue declarada zona de desastre.

CLASIFICACIÓN

- Trombas
- Granizadas
- Inundaciones
- Tormentas eléctricas
- Nevadas, heladas
- Vientos fuertes
- Sequías
- Temperaturas extremas

FENÓMENOS QUÍMICO-TECNOLÓGICOS

DEFINICIÓN

Evento que se genera por la reacción violenta de diferentes sustancias químicas, que pasan a ser muy inestables por su interacción molecular o nuclear. Estos tipos de fenómenos se encuentran íntimamente ligados al desarrollo industrial y tecnológico y al uso de diversas formas de energía y al complejo manejo, utilización y control de éstas. Esta clase incluye los incendios tanto urbanos (domésticos e industriales) como forestales, las explosiones, radiaciones, fugas tóxicas, derrames de sustancias peligrosas, etc.).

Uno de los sucesos más violentos que se han tenido de este tipo en el País es la explosión por fuga de gas L. P. en San Juan Ixhuatepec, municipio de Tlalnepantla, donde cientos de personas resultaron afectadas en su vida y sus bienes.

CLASIFICACIÓN:

- Incendios
- Explosiones
- Radiaciones
- Fugas tóxicas, derrames

FENÓMENOS SANITARIO-ECOLÓGICOS

DEFINICIÓN

Es la calamidad que se origina por la acción patógena de los agentes biológicos que atacan a la población, flora y fauna, causando la alteración de su salud o su muerte.

En los últimos años se han presentado varios brotes de cólera en nuestro país por falta de medidas higiénicas; se presenta este virus atacando principalmente al ser humano.

Cuando se presenta algún otro tipo de fenómeno perturbador y llega a alterar el ecosistema de forma importante, se pueden generar epidemias a consecuencia de la insalubridad de la zona.

CLASIFICACIÓN

- Epidemias
- Plagas
- Lluvia ácida
- Contaminación ambiental

FENÓMENOS SOCIO-ORGANIZATIVOS

DEFINICIÓN

Este fenómeno se genera directamente por la acción premeditada del hombre (atentados) o involuntaria (accidentes) y por concentraciones y movimientos masivos de población. Aunque en México no se ha manifestado el terrorismo, sí se llegan a tener constantes marchas de protesta en las principales ciudades, ocasionando la parálisis temporal del sistema productivo y las consecuentes pérdidas económicas, así como afectación de la calidad del aire.

Los fenómenos de mayor representatividad son los accidentes aéreos, ferroviarios y carreteros, que día con día suceden, donde muchos seres humanos pierden la vida, ya sea por falta de mantenimiento a las unidades móviles, fallas técnicas o errores humanos.

CLASIFICACIÓN

Concentración masiva de población
Accidentes carreteros, aéreos y ferroviarios
Actos de sabotaje y terrorismo
Interrupción y desperfecto de servicios públicos y sistemas vitales.

FENÓMENOS ASTRONÓMICOS

De acuerdo con la Ley General de Protección Civil, Artículo 2, Fracción XXI, adicionado el 3 de junio de 2014(DOF), Establece que son Eventos, Procesos o Propiedades a los que están sometidos los objetos del espacio exterior incluidos estrellas, planetas, cometas y meteoros. Algunos de estos fenómenos interactúan con la tierra, ocasionándole situaciones que generan perturbaciones que pueden ser destructivas tanto en la atmosfera como en la superficie terrestre, entre ellas se cuentan las tormentas magnéticas y el impacto de meteoritos

REGISTROS ADMINISTRATIVOS DEL SUBSISTEMA PERTURBADOR

**Asentamientos en Pendientes y
Zonas Adyacentes con Problemas de Remoción
o Erosión**

ASENTAMIENTOS EN PENDIENTES Y ZONAS ADYACENTES CON PROBLEMAS DE REMOCIÓN O EROSIÓN (12 Registros)

Municipio: SAN JOSE DEL RINCON <small>124</small> <small>Clave Municipio</small>		Número consecutivo (identificador en el mapa) 1	MAPA-18 Número de Mapa
1.- DATOS GENERALES		2.- DATOS ESPECÍFICOS	
Fecha de la información: 02-JUN-19		Lugar: ASENTAMIENTO EN PENDIENTE	
Localidad: SANTA CRUZ DEL TEJOCOTE		Extensión: 18	
Sublocalidad: SANTA CRUZ DEL TEJOCOTE		Viviendas en riesgo: 38 CASAS	
Categoría Administrativa: DELEGACION		Población en riesgo: 256 PERSONAS	
		Otras construcciones: LA CASA DE SALUD Y UNA ESCUELA	
		Descripción: EN TEMPORADA DE LLUVIAS LOS ESCURRIMIENTOS SOCAVAN LOS TERRENOS DE CULTIVO	

Municipio: SAN JOSE DEL RINCON <small>124</small> <small>Clave Municipio</small>		Número consecutivo (identificador en el mapa) 3	MAPA-24 Número de Mapa
1.- DATOS GENERALES		2.- DATOS ESPECÍFICOS	
Fecha de la información: 15-OCT-19		Lugar: ASENTAMIENTO EN PENDIENTE	
Localidad: PALO AMARILLO		Extensión: 12	
Sublocalidad: PALO AMARILLO		Viviendas en riesgo: 30 CASAS	
Categoría Administrativa: DELEGACION		Población en riesgo: 100 PERSONAS	
		Otras construcciones: CASAS	
		Descripción: CASAS DE MADERA CONSTRUIDAS A FLOR DE TIERRA	

Municipio: SAN JOSE DEL RINCON <small>124</small> <small>Clave Municipio</small>		Número consecutivo (identificador en el mapa) 2	MAPA-44 Número de Mapa
1.- DATOS GENERALES		2.- DATOS ESPECÍFICOS	
Fecha de la información: 02-AGO-19		Lugar: ASENTAMIENTO EN PENDIENTE	
Localidad: SAN MIGUEL AGUA BENDITA		Extensión: 15	
Sublocalidad: SAN MIGUEL AGUA BENDITA		Viviendas en riesgo: 16 CASAS	
Categoría Administrativa: DELEGACION		Población en riesgo: 80 PERSONAS	
		Otras construcciones:	
		Descripción: CASAS DE ADOBE, MADERA CONSTRUIDAS A FLOR DE TIERRA	

Municipio: SAN JOSE DEL RINCON <small>124</small> <small>Clave Municipio</small>		Número consecutivo (identificador en el mapa) 4	MAPA-52 Número de Mapa
1.- DATOS GENERALES		2.- DATOS ESPECÍFICOS	
Fecha de la información: 05-SEP-19		Lugar: ASENTAMIENTO EN PENDIENTE	
Localidad: LA MESA		Extensión: 30	
Sublocalidad: LA MESA		Viviendas en riesgo: 40 CASAS	
Categoría Administrativa: DELEGACION		Población en riesgo: 180 PERSONAS	
		Otras construcciones: ESCUELA	
		Descripción: CONTRUCCIONES EN PENDIENTES, TIERRAS DE CULTIVO EN PENDIENTE, FALTA DE REFORESTACION	

Municipio: SAN JOSE DEL RINCON <small>124</small> <small>Clave Municipio</small>	Número consecutivo (identificador en el mapa) 5	MAPA-60 Número de Mapa
1.- DATOS GENERALES		2.- DATOS ESPECÍFICOS
Fecha de la información: 13-SEP-19	Lugar: ASENTAMIENTO EN PENDIENTE	
Localidad: LOS LOBOS CENTRO	Extensión: 45	
Sublocalidad: LOS LOBOS CENTRO	Viviendas en riesgo: 15 CASAS	
Categoría Administrativa: DELEGACION	Población en riesgo: 74 PERSONAS	
	Otras construcciones: ESCUELA	
	Descripción: CASAS DE ADOBE EN PENDIENTES Y ZONA ARENOSA	

Municipio: SAN JOSE DEL RINCON <small>124</small> <small>Clave Municipio</small>	Número consecutivo (identificador en el mapa) 7	MAPA-72 Número de Mapa
1.- DATOS GENERALES		2.- DATOS ESPECÍFICOS
Fecha de la información: 11-JUL-19	Lugar: ASENTAMIENTO EN PENDIENTE	
Localidad: BARRIO FUNDEREJE EL DEPOSITO	Extensión: 30	
Sublocalidad: BARRIO FUNDEREJE EL DEPOSITO	Viviendas en riesgo: 30 CASAS	
Categoría Administrativa: DELEGACION	Población en riesgo: 152 PERSONAS	
	Otras construcciones: ESCUELA	
	Descripción: ZONA ARENOSA, CASAS DE MADERA, CORRIENTES DE AGUA EN TIEMPOS DE LLUVIA	

Municipio: SAN JOSE DEL RINCON <small>124</small> <small>Clave Municipio</small>	Número consecutivo (identificador en el mapa) 6	MAPA-32 Número de Mapa
1.- DATOS GENERALES		2.- DATOS ESPECÍFICOS
Fecha de la información: 15-OCT-19	Lugar: ASENTAMIENTO EN PENDIENTE	
Localidad: EL VALERIO	Extensión: 15	
Sublocalidad: EL VALERIO	Viviendas en riesgo: 10 CASAS	
Categoría Administrativa: DELEGACION	Población en riesgo: 48 PERSONAS	
	Otras construcciones:	
	Descripción: CASAS SIN CIMIENTOS	

Municipio: SAN JOSE DEL RINCON <small>124</small> <small>Clave Municipio</small>	Número consecutivo (identificador en el mapa) 8	MAPA-70 Número de Mapa
1.- DATOS GENERALES		2.- DATOS ESPECÍFICOS
Fecha de la información: 08-AGO-19	Lugar: ASENTAMIENTO EN PENDIENTE	
Localidad: RAMEJE EJIDO EL DEPÓSITO	Extensión: 15	
Sublocalidad: RAMEJE EJIDO EL DEPÓSITO	Viviendas en riesgo: 10 CASAS	
Categoría Administrativa:	Población en riesgo: 52 PERSONAS	
	Otras construcciones:	
	Descripción: VIVIENDAS CONSTRUIDAS EN PEDIENTES, CORRIENTES FUERTES EN TEMPORADAS DE LLUVIA	

Municipio: SAN JOSE DEL RINCON <small>124</small> <small>Clave Municipio</small>	Número consecutivo (identificador en el mapa) 9	MAPA-56 Número de Mapa
1.- DATOS GENERALES		2.- DATOS ESPECÍFICOS
Fecha de la información: 02-JUL-19	Lugar:	
Localidad: LA TRAMPA GRANDE	Extensión:	
Sublocalidad: LA TRAMPA GRANDE	Viviendas en riesgo: CASAS	
Categoría Administrativa:	Población en riesgo: PERSONAS	
	Otras construcciones:	
	Descripción:	

Municipio: SAN JOSE DEL RINCON <small>124</small> <small>Clave Municipio</small>	Número consecutivo (identificador en el mapa) 11	MAPA-32 Número de Mapa
1.- DATOS GENERALES		2.- DATOS ESPECÍFICOS
Fecha de la información: 15-OCT-19	Lugar: ASENTAMIENTO EN PENDIENTE	
Localidad: EL VALERIO	Extensión: 10	
Sublocalidad: EL VALERIO	Viviendas en riesgo: 15 CASAS	
Categoría Administrativa: DELEGACION	Población en riesgo: 60 PERSONAS	
	Otras construcciones: CASAS HABITACIÓN Y ESCUELA	
	Descripción: CASAS DE ADOBE, CONSTRUIDAS A FLOR DE TIERRA	

Municipio: SAN JOSE DEL RINCON <small>124</small> <small>Clave Municipio</small>	Número consecutivo (identificador en el mapa) 10	MAPA-61 Número de Mapa
1.- DATOS GENERALES		2.- DATOS ESPECÍFICOS
Fecha de la información: 11-JUN-19	Lugar: ASENTAMIENTO EN PENDIENTE	
Localidad: LA CHISPA	Extensión: 30	
Sublocalidad: LA CHISPA	Viviendas en riesgo: 20 CASAS	
Categoría Administrativa: DELEGACION	Población en riesgo: 89 PERSONAS	
	Otras construcciones:	
	Descripción: ZONA ARENOSA	

Municipio: SAN JOSE DEL RINCON <small>124</small> <small>Clave Municipio</small>	Número consecutivo (identificador en el mapa) 12	MAPA-51 Número de Mapa
1.- DATOS GENERALES		2.- DATOS ESPECÍFICOS
Fecha de la información: 08-SEP-19	Lugar: ASENTAMIENTO EN PENDIENTE	
Localidad: BARRIO EL LIJADERO LA MESA	Extensión: 30	
Sublocalidad: BARRIO EL LIJADERO LA MESA	Viviendas en riesgo: 40 CASAS	
Categoría Administrativa: DELEGACION	Población en riesgo: 180 PERSONAS	
	Otras construcciones: ESCUELA	
	Descripción: CONTRUCCIONES EN PENDIENTES, TIERRAS DE CULTIVO EN PENDIENTE, FALTA DE REFORESTACION	

Deslizamientos de Tierra

DESLIZAMIENTOS DE TIERRA (16 Registros)

Municipio: SAN JOSE DEL RINCON <small>124</small> <small>Clave Municipio</small>	Número consecutivo (identificador en el mapa) 1	MAPA-65 Número de Mapa
1.- DATOS GENERALES		2.- DATOS ESPECÍFICOS
Fecha del evento: TEMPORADA DE LLUVIAS	Causa: PRECIPITACION	
Localidad: BARRIO EL FRESNO EL DEPÓSITO	Impacto	
Sublocalidad: BARRIO EL FRESNO EL DEPÓSITO	Viviendas Afectadas: 10	Muertos: Heridos:
Categoría Administrativa: SUBDELEGACION	Desaparecidos:	No. damnificados:
	Infraestructura afectada:	
	Carreteras: <input checked="" type="checkbox"/>	Red de drenaje: <input type="checkbox"/>
	Puentes: <input checked="" type="checkbox"/>	Red Telefónica: <input type="checkbox"/>
	Red agua potable: <input type="checkbox"/>	Red eléctrica: <input type="checkbox"/>
Descripción:		

Municipio: SAN JOSE DEL RINCON <small>124</small> <small>Clave Municipio</small>	Número consecutivo (identificador en el mapa) 3	MAPA-55 Número de Mapa
1.- DATOS GENERALES		2.- DATOS ESPECÍFICOS
Fecha del evento: TEMPORADA DE LLUVIAS	Causa: PRECIPITACION	
Localidad: BARRIO EL PINTADO PUEBLO NUEVO	Impacto	
Sublocalidad: BARRIO EL PINTADO PUEBLO NUEVO	Viviendas Afectadas: 7	Muertos: Heridos:
Categoría Administrativa: DELEGACION	Desaparecidos:	No. damnificados:
	Infraestructura afectada:	
	Carreteras: <input type="checkbox"/>	Red de drenaje: <input type="checkbox"/>
	Puentes: <input type="checkbox"/>	Red Telefónica: <input type="checkbox"/>
	Red agua potable: <input type="checkbox"/>	Red eléctrica: <input type="checkbox"/>
Descripción:		

Municipio: SAN JOSE DEL RINCON <small>124</small> <small>Clave Municipio</small>	Número consecutivo (identificador en el mapa) 2	MAPA-64 Número de Mapa
1.- DATOS GENERALES		2.- DATOS ESPECÍFICOS
Fecha del evento: TEMPORADA DE LLUVIAS	Causa: PRECIPITACION	
Localidad: BARRIO SANTA RITA PUEBLO NUEVO	Impacto	
Sublocalidad: BARRIO SANTA RITA PUEBLO NUEVO	Viviendas Afectadas: 13	Muertos: Heridos:
Categoría Administrativa: SUBDELEGACION	Desaparecidos:	No. damnificados:
	Infraestructura afectada:	
	Carreteras: <input type="checkbox"/>	Red de drenaje: <input type="checkbox"/>
	Puentes: <input type="checkbox"/>	Red Telefónica: <input type="checkbox"/>
	Red agua potable: <input type="checkbox"/>	Red eléctrica: <input type="checkbox"/>
Descripción:		

Municipio: SAN JOSE DEL RINCON <small>124</small> <small>Clave Municipio</small>	Número consecutivo (identificador en el mapa) 4	MAPA-48 Número de Mapa
1.- DATOS GENERALES		2.- DATOS ESPECÍFICOS
Fecha del evento: TEMPORADA DE LLUVIAS	Causa: PRECIPITACION	
Localidad: JALTEPEC	Impacto	
Sublocalidad: JALTEPEC	Viviendas Afectadas: 25	Muertos: Heridos:
Categoría Administrativa: DELEGACION	Desaparecidos:	No. damnificados:
	Infraestructura afectada:	
	Carreteras: <input checked="" type="checkbox"/>	Red de drenaje: <input type="checkbox"/>
	Puentes: <input checked="" type="checkbox"/>	Red Telefónica: <input type="checkbox"/>
	Red agua potable: <input type="checkbox"/>	Red eléctrica: <input type="checkbox"/>
Descripción:		

Municipio: SAN JOSE DEL RINCON <small>124</small> <small>Clave Municipio</small>	Número consecutivo (identificador en el mapa) 5	MAPA-43 Número de Mapa
1.- DATOS GENERALES		2.- DATOS ESPECÍFICOS
Fecha del evento: TEMPORADA DE LLUVIAS	Causa: PRECIPITACION	
Localidad: BARRIO EL TORIL EJIDO LA SOLEDAD	Impacto	
Sublocalidad: BARRIO EL TORIL EJIDO LA SOLEDAD	Viviendas Afectadas: 35	Muertos: Heridos:
Categoría Administrativa: DELEGACION	Desaparecidos:	No. damnificados: 30
	Infraestructura afectada:	
	Carreteras: <input checked="" type="checkbox"/>	Red de drenaje: <input type="checkbox"/>
	Puentes: <input checked="" type="checkbox"/>	Red Telefónica: <input type="checkbox"/>
	Red agua potable: <input checked="" type="checkbox"/>	Red eléctrica: <input type="checkbox"/>
	Descripción:	

Municipio: SAN JOSE DEL RINCON <small>124</small> <small>Clave Municipio</small>	Número consecutivo (identificador en el mapa) 7	MAPA-52 Número de Mapa
1.- DATOS GENERALES		2.- DATOS ESPECÍFICOS
Fecha del evento: TEMPORADA DE LLUVIAS	Causa: PRECIPITACION	
Localidad: BARRIO CHIVATÍ LA MESA	Impacto	
Sublocalidad: BARRIO CHIVATÍ LA MESA	Viviendas Afectadas: 12	Muertos: Heridos:
Categoría Administrativa: DELEGACION	Desaparecidos:	No. damnificados:
	Infraestructura afectada:	
	Carreteras: <input checked="" type="checkbox"/>	Red de drenaje: <input type="checkbox"/>
	Puentes: <input checked="" type="checkbox"/>	Red Telefónica: <input type="checkbox"/>
	Red agua potable: <input type="checkbox"/>	Red eléctrica: <input type="checkbox"/>
	Descripción:	

Municipio: SAN JOSE DEL RINCON <small>124</small> <small>Clave Municipio</small>	Número consecutivo (identificador en el mapa) 6	MAPA-61 Número de Mapa
1.- DATOS GENERALES		2.- DATOS ESPECÍFICOS
Fecha del evento: TEMPORADA DE LLUVIAS	Causa: PRECIPITACION	
Localidad: LA CHISPA	Impacto	
Sublocalidad: LA CHISPA	Viviendas Afectadas: 21	Muertos: Heridos:
Categoría Administrativa: DELEGACION	Desaparecidos:	No. damnificados:
	Infraestructura afectada:	
	Carreteras: <input checked="" type="checkbox"/>	Red de drenaje: <input type="checkbox"/>
	Puentes: <input checked="" type="checkbox"/>	Red Telefónica: <input type="checkbox"/>
	Red agua potable: <input checked="" type="checkbox"/>	Red eléctrica: <input type="checkbox"/>
	Descripción:	

Municipio: SAN JOSE DEL RINCON <small>124</small> <small>Clave Municipio</small>	Número consecutivo (identificador en el mapa) 8	MAPA-70 Número de Mapa
1.- DATOS GENERALES		2.- DATOS ESPECÍFICOS
Fecha del evento: TEMPORADA DE LLUVIAS	Causa: PRECIPITACION	
Localidad: LOMA DEL CEDRO SEGUNDA SECCIÓN	Impacto	
Sublocalidad: LOMA DEL CEDRO SEGUNDA SECCIÓN	Viviendas Afectadas: 15	Muertos: Heridos:
Categoría Administrativa:	Desaparecidos:	No. damnificados:
	Infraestructura afectada:	
	Carreteras: <input checked="" type="checkbox"/>	Red de drenaje: <input type="checkbox"/>
	Puentes: <input checked="" type="checkbox"/>	Red Telefónica: <input type="checkbox"/>
	Red agua potable: <input type="checkbox"/>	Red eléctrica: <input type="checkbox"/>
	Descripción:	

Municipio: SAN JOSE DEL RINCON ¹²⁴ <small>Clave Municipio</small>	Número consecutivo (identificador en el mapa) 9	MAPA-28 Número de Mapa
1.- DATOS GENERALES		2.- DATOS ESPECÍFICOS
Fecha del evento: TEMPORADA DE LLUVIAS	Causa: PRECIPITACION	
Localidad: SAN JOSE DEL RINCON	Impacto	
Sublocalidad: SAN JOSE DEL RINCON	Viviendas Afectadas: 20	
Categoría Administrativa: CABECERA MUNICIPAL	Muertos:	Heridos:
	Desaparecidos:	No. damnificados:
	Infraestructura afectada:	
	Carreteras: <input checked="" type="checkbox"/>	Red de drenaje: <input checked="" type="checkbox"/>
	Puentes: <input checked="" type="checkbox"/>	Red Telefónica: <input type="checkbox"/>
	Red agua potable: <input checked="" type="checkbox"/>	Red eléctrica: <input type="checkbox"/>
Descripción:		

Municipio: SAN JOSE DEL RINCON ¹²⁴ <small>Clave Municipio</small>	Número consecutivo (identificador en el mapa) 11	MAPA-32 Número de Mapa
1.- DATOS GENERALES		2.- DATOS ESPECÍFICOS
Fecha del evento: TEMPORADA DE LLUVIAS	Causa: PRECIPITACION	
Localidad: EL VALERIO	Impacto	
Sublocalidad: EL VALERIO	Viviendas Afectadas: 10	
Categoría Administrativa: DELEGACION	Muertos:	Heridos:
	Desaparecidos:	No. damnificados: 25
	Infraestructura afectada:	
	Carreteras: <input checked="" type="checkbox"/>	Red de drenaje: <input type="checkbox"/>
	Puentes: <input type="checkbox"/>	Red Telefónica: <input type="checkbox"/>
	Red agua potable: <input type="checkbox"/>	Red eléctrica: <input type="checkbox"/>
Descripción:		

Municipio: SAN JOSE DEL RINCON ¹²⁴ <small>Clave Municipio</small>	Número consecutivo (identificador en el mapa) 10	MAPA-72 Número de Mapa
1.- DATOS GENERALES		2.- DATOS ESPECÍFICOS
Fecha del evento: TEMPORADA DE LLUVIAS	Causa: PRECIPITACION	
Localidad: BARRIO FUNDEREJE EL DEPÓSITO	Impacto	
Sublocalidad: BARRIO FUNDEREJE EL DEPÓSITO	Viviendas Afectadas: 1	
Categoría Administrativa: DELEGACION	Muertos:	Heridos:
	Desaparecidos:	No. damnificados:
	Infraestructura afectada:	
	Carreteras: <input checked="" type="checkbox"/>	Red de drenaje: <input type="checkbox"/>
	Puentes: <input type="checkbox"/>	Red Telefónica: <input type="checkbox"/>
	Red agua potable: <input type="checkbox"/>	Red eléctrica: <input type="checkbox"/>
Descripción:		

Municipio: SAN JOSE DEL RINCON ¹²⁴ <small>Clave Municipio</small>	Número consecutivo (identificador en el mapa) 12	MAPA-60 Número de Mapa
1.- DATOS GENERALES		2.- DATOS ESPECÍFICOS
Fecha del evento: TEMPORADA DE LLUVIAS	Causa: PRECIPITACION	
Localidad: LOS LOBOS CENTRO	Impacto	
Sublocalidad: LOS LOBOS CENTRO	Viviendas Afectadas: 27	
Categoría Administrativa: DELEGACION	Muertos:	Heridos:
	Desaparecidos:	No. damnificados:
	Infraestructura afectada:	
	Carreteras: <input checked="" type="checkbox"/>	Red de drenaje: <input type="checkbox"/>
	Puentes: <input checked="" type="checkbox"/>	Red Telefónica: <input checked="" type="checkbox"/>
	Red agua potable: <input checked="" type="checkbox"/>	Red eléctrica: <input type="checkbox"/>
Descripción:		

Municipio: SAN JOSE DEL RINCON ¹²⁴ <small>Clave Municipio</small>	Número consecutivo (identificador en el mapa) 13	MAPA-5 Número de Mapa
1.- DATOS GENERALES		2.- DATOS ESPECÍFICOS
Fecha del evento: TEMPORADA DE LLUVIAS	Causa: PRECIPITACION	
Localidad: BARRIO LA MESA LA LAGUNITA	Impacto	
Sublocalidad: BARRIO LA MESA LA LAGUNITA	Viviendas Afectadas: 21	Muertos: Heridos:
Categoría Administrativa: SUBDELEGACION	Desaparecidos:	No. damnificados:
	Infraestructura afectada:	
	Carreteras: <input checked="" type="checkbox"/>	Red de drenaje: <input type="checkbox"/>
	Puentes: <input checked="" type="checkbox"/>	Red Telefónica: <input type="checkbox"/>
	Red agua potable: <input checked="" type="checkbox"/>	Red eléctrica: <input type="checkbox"/>
Descripción:		

Municipio: SAN JOSE DEL RINCON ¹²⁴ <small>Clave Municipio</small>	Número consecutivo (identificador en el mapa) 15	MAPA-24 Número de Mapa
1.- DATOS GENERALES		2.- DATOS ESPECÍFICOS
Fecha del evento: TEMPORADA DE LLUVIAS	Causa: PRECIPITACION	
Localidad: PALO AMARILLO	Impacto	
Sublocalidad: PALO AMARILLO	Viviendas Afectadas: 30	Muertos: Heridos:
Categoría Administrativa: DELEGACION	Desaparecidos:	No. damnificados:
	Infraestructura afectada:	
	Carreteras: <input checked="" type="checkbox"/>	Red de drenaje: <input type="checkbox"/>
	Puentes: <input checked="" type="checkbox"/>	Red Telefónica: <input checked="" type="checkbox"/>
	Red agua potable: <input checked="" type="checkbox"/>	Red eléctrica: <input type="checkbox"/>
Descripción:		

Municipio: SAN JOSE DEL RINCON ¹²⁴ <small>Clave Municipio</small>	Número consecutivo (identificador en el mapa) 14	MAPA-44 Número de Mapa
1.- DATOS GENERALES		2.- DATOS ESPECÍFICOS
Fecha del evento: TEMPORADA DE LLUVIAS	Causa: PRECIPITACION	
Localidad: SAN MIGUEL AGUA BENDITA	Impacto	
Sublocalidad: SAN MIGUEL AGUA BENDITA	Viviendas Afectadas: 16	Muertos: Heridos:
Categoría Administrativa: DELEGACION	Desaparecidos:	No. damnificados:
	Infraestructura afectada:	
	Carreteras: <input checked="" type="checkbox"/>	Red de drenaje: <input type="checkbox"/>
	Puentes: <input checked="" type="checkbox"/>	Red Telefónica: <input type="checkbox"/>
	Red agua potable: <input checked="" type="checkbox"/>	Red eléctrica: <input type="checkbox"/>
Descripción:		

Municipio: SAN JOSE DEL RINCON ¹²⁴ <small>Clave Municipio</small>	Número consecutivo (identificador en el mapa) 16	MAPA-41 Número de Mapa
1.- DATOS GENERALES		2.- DATOS ESPECÍFICOS
Fecha del evento: TEMPORADA DE LLUVIAS	Causa: PRECIPITACION	
Localidad: LA TRINIDAD CONCEPCION	Impacto	
Sublocalidad: LA TRINIDAD CONCEPCION	Viviendas Afectadas: 5	Muertos: 0 Heridos:
Categoría Administrativa: DELEGACION	Desaparecidos:	No. damnificados: 20
	Infraestructura afectada:	
	Carreteras: <input type="checkbox"/>	Red de drenaje: <input type="checkbox"/>
	Puentes: <input checked="" type="checkbox"/>	Red Telefónica: <input type="checkbox"/>
	Red agua potable: <input type="checkbox"/>	Red eléctrica: <input type="checkbox"/>
Descripción: PRECIPITACION INTENSA, DURANTE UN PERIDO DE 4 HORAS CONSECUTIVAS		

Zonas Susceptibles de Inundación y Encharcamientos

ZONAS SUSCEPTIBLES DE INUNDACIÓN Y ENCHARCAMIENTOS (6 Registros)

Municipio: SAN JOSE DEL RINCON 124 Clave Municipio	Número consecutivo (identificador en el mapa) 1	MAPA-34 Número de Mapa
1.- DATOS GENERALES		
Fecha del Evento: EPOCA DE LLUVIAS	2.- DATOS ESPECÍFICOS	
Localidad: SAN JERONIMO DE LOS DOLORES	Tipo de Inundación: PLUVIAL	
Sublocalidad: SAN JERONIMO DE LOS DOLORES	Nivel máximo (m):	
Categoría Administrativa: DELEGACION	<p><u>Impacto</u></p> <p>Viviendas afectadas: 10</p> <p>Muertos: 0 Heridos: 0</p> <p>Desaparecidos: 0 Damnificados: 50</p> <p>Superficie Afectada 10 Has.</p> <p><u>Causas</u></p> <p>Azolve en el drenaje <input checked="" type="checkbox"/></p> <p>Red de drenaje insuficiente <input checked="" type="checkbox"/></p> <p>Excesiva cantidad de precipitación en poco tiempo <input checked="" type="checkbox"/></p> <p>Terreno con poca pendiente <input checked="" type="checkbox"/></p> <p>Terreno poco permeable <input checked="" type="checkbox"/></p> <p>Zonas de origen lacustre <input type="checkbox"/></p> <p>Falla en la infraestructura <input type="checkbox"/></p> <p>Zona baja sin drenaje natural <input type="checkbox"/></p> <p>Otras: <input type="checkbox"/></p> <p>Especifique:</p> <p><u>Infraestructura afectada:</u></p> <p>Carreteras: <input checked="" type="checkbox"/> Red de drenaje: <input type="checkbox"/></p> <p>Puentes: <input checked="" type="checkbox"/> Red Telefónica: <input checked="" type="checkbox"/></p> <p>Red agua potable: <input type="checkbox"/> Red eléctrica: <input type="checkbox"/></p> <p>Presa <input type="checkbox"/> Bordo <input type="checkbox"/></p> <p>Canal <input type="checkbox"/> Otras <input type="checkbox"/></p> <p>Especifique:</p> <p>Superficie de cultivos 30 Has</p> <p>afectados:</p> <p>Observaciones</p>	

Municipio: SAN JOSE DEL RINCON 124 Clave Municipio	Número consecutivo (identificador en el mapa) 2	MAPA-49 Número de Mapa
1.- DATOS GENERALES		
Fecha del Evento: EPOCA DE LLUVIAS	2.- DATOS ESPECÍFICOS	
Localidad: LOMA DEL RANCHO	Tipo de Inundación: FLUVIAL	
Sublocalidad: LOMA DEL RANCHO	Nivel máximo (m):	
Categoría Administrativa: DELEGACION	<p><u>Impacto</u></p> <p>Viviendas afectadas: 3</p> <p>Muertos: 0 Heridos: 0</p> <p>Desaparecidos: 0 Damnificados: 15</p> <p>Superficie Afectada 6 Has.</p> <p><u>Causas</u></p> <p>Azolve en el drenaje <input checked="" type="checkbox"/></p> <p>Red de drenaje insuficiente <input checked="" type="checkbox"/></p> <p>Excesiva cantidad de precipitación en poco tiempo <input checked="" type="checkbox"/></p> <p>Terreno con poca pendiente <input checked="" type="checkbox"/></p> <p>Terreno poco permeable <input type="checkbox"/></p> <p>Zonas de origen lacustre <input type="checkbox"/></p> <p>Falla en la infraestructura <input type="checkbox"/></p> <p>Zona baja sin drenaje natural <input type="checkbox"/></p> <p>Otras: <input type="checkbox"/></p> <p>Especifique:</p> <p><u>Infraestructura afectada:</u></p> <p>Carreteras: <input checked="" type="checkbox"/> Red de drenaje: <input type="checkbox"/></p> <p>Puentes: <input checked="" type="checkbox"/> Red Telefónica: <input checked="" type="checkbox"/></p> <p>Red agua potable: <input type="checkbox"/> Red eléctrica: <input type="checkbox"/></p> <p>Presa <input type="checkbox"/> Bordo <input type="checkbox"/></p> <p>Canal <input type="checkbox"/> Otras <input type="checkbox"/></p> <p>Especifique:</p> <p>Superficie de cultivos 15 Has</p> <p>afectados:</p> <p>Observaciones</p>	

Municipio: SAN JOSE DEL RINCON 124 Clave Municipio	Número consecutivo (identificador en el mapa) 5	MAPA-54 Número de Mapa
1.- DATOS GENERALES		
Fecha del Evento: 19-JUL-19	Tipo de Inundación: FLUVIAL	
Localidad: BARRIO EL LLANO GRANDE JALTEPEC	Nivel máximo (m): 1	
Sublocalidad: BARRIO EL LLANO GRANDE JALTEPEC	Impacto	
Categoría Administrativa: BARRIO	Viviendas afectadas: 15	
	Muertos: 0	Heridos: 0
	Desaparecidos: 0	Damnificados: 30
	Superficie Afectada 30 Has.	
	Causas	
	Azolve en el drenaje	<input type="checkbox"/>
	Red de drenaje insuficiente	<input type="checkbox"/>
	Excesiva cantidad de precipitación en poco tiempo	<input checked="" type="checkbox"/>
	Terreno con poca pendiente	<input checked="" type="checkbox"/>
	Terreno poco permeable	<input type="checkbox"/>
	Zonas de origen lacustre	<input type="checkbox"/>
	Falla en la infraestructura	<input type="checkbox"/>
	Zona baja sin drenaje natural	<input type="checkbox"/>
	Otras:	<input type="checkbox"/>
	Especifique:	
	Infraestructura afectada:	
	Carreteras: <input checked="" type="checkbox"/>	Red de drenaje: <input type="checkbox"/>
	Puentes: <input type="checkbox"/>	Red Telefónica: <input type="checkbox"/>
	Red agua potable: <input type="checkbox"/>	Red eléctrica: <input type="checkbox"/>
	Presa: <input type="checkbox"/>	Bordo: <input type="checkbox"/>
	Canal: <input checked="" type="checkbox"/>	Otras: <input type="checkbox"/>
	Especifique:	
	Superficie de cultivos 15 Has afectados:	
	Observaciones:	

Municipio: SAN JOSE DEL RINCON 124 Clave Municipio	Número consecutivo (identificador en el mapa) 6	MAPA-45 Número de Mapa
1.- DATOS GENERALES		
Fecha del Evento: 14-MAR-19	Tipo de Inundación: FLUVIAL	
Localidad: GUADALUPE BUENAVISTA	Nivel máximo (m): 1	
Sublocalidad: GUADALUPE BUENAVISTA	Impacto	
Categoría Administrativa: DELEGACION	Viviendas afectadas: 15	
	Muertos: 0	Heridos: 0
	Desaparecidos: 0	Damnificados: 120
	Superficie Afectada 15 Has.	
	Causas	
	Azolve en el drenaje	<input type="checkbox"/>
	Red de drenaje insuficiente	<input type="checkbox"/>
	Excesiva cantidad de precipitación en poco tiempo	<input checked="" type="checkbox"/>
	Terreno con poca pendiente	<input checked="" type="checkbox"/>
	Terreno poco permeable	<input type="checkbox"/>
	Zonas de origen lacustre	<input type="checkbox"/>
	Falla en la infraestructura	<input type="checkbox"/>
	Zona baja sin drenaje natural	<input type="checkbox"/>
	Otras:	<input type="checkbox"/>
	Especifique:	
	Infraestructura afectada:	
	Carreteras: <input checked="" type="checkbox"/>	Red de drenaje: <input type="checkbox"/>
	Puentes: <input checked="" type="checkbox"/>	Red Telefónica: <input type="checkbox"/>
	Red agua potable: <input type="checkbox"/>	Red eléctrica: <input type="checkbox"/>
	Presa: <input type="checkbox"/>	Bordo: <input type="checkbox"/>
	Canal: <input checked="" type="checkbox"/>	Otras: <input type="checkbox"/>
	Especifique:	
	Superficie de cultivos 15 Has afectados:	
	Observaciones:	

Reporte de Hidrometeoros

REPORTE DE HIDROMETEOROS (4 Eventos)

NO. CONSECUTIVO	FECHA	LOCALIDAD	CLAVE LOC.	SUBLOCALIDAD	CLAVE SUBLOC.	CATEGORIA ADMINISTRATIVA	EVENTO	DURACION (minutos)	ACUMULACION (centímetros)	MUERTOS	DAMNIFICADOS	VIVIENDAS AFECTADAS	HECTAREAS DE CULTIVOS
1	MAYO 2019	LA SOLEDAD EJIDO	114	LA SOLEDAD EJIDO	114	DELEGACION	GRANIZADA	20	20		105	36	
2	JULIO 2019	JALTEPEC	088	JALTEPEC	046	CABECERA MUNICIPAL	GRANIZADA	20	10-20		87	15	
3	AGOSTO 2019	SAN MIGUEL AGUA BENDITA	088	SAN MIGUEL AGUA BENDITA	097	CABECERA MUNICIPAL	GRANIZADA	20	10-20		23	6	
4	AGOSTO 2019	SAN JOSE DEL RINCON EJIDO	088	SAN JOSE DEL RINCON EJIDO	089	CABECERA MUNICIPAL	GRANIZADA	20	10-20		5	1	

Estaciones de Servicio, Expendios Clandestinos

ESTACIONES DE SERVICIO, EXPENDIOS CLANDESTINOS (3 Registros)

MUNICIPIO: <u>SAN JOSE DEL RINCON</u> <small>124</small> <small>Clave Municipio</small>		Número consecutivo (identificador en el mapa) 1	<small>MAPA-31</small> Número de Mapa	
1.- DATOS GENERALES		2.- DATOS ESPECÍFICOS		
Fecha de la información:		Número de Estación: 975		
Localidad: SANTA CRUZ DEL RINCON		Nombre: SERVICIO SAUAM S.A. DE C.V.		
Sublocalidad: SANTA CRUZ DEL RINCON		Estado actual: EN OPERACIÓN		
Categoría Administrativa:		Trabajadores por turno		
Dirección: CARR. VILLA VICTORIA-EL ORO KM. 35,5		Matutino: 3 Vespertino: 3 Nocturno:		
CP:		Superficie: 2000m ²		
		Almacenamiento de Combustible		
		Magna	Premium	Diesel
Tanques:		1		1
Capacidad:		¡Error! No se encuentra CampoCombinación en el registro inicial u origen de datos.		40000
Total (lts):		40000		40000

MUNICIPIO: <u>SAN JOSE DEL RINCON</u> <small>124</small> <small>Clave Municipio</small>		Número consecutivo (identificador en el mapa) 2	<small>MAPA-47</small> Número de Mapa	
1.- DATOS GENERALES		2.- DATOS ESPECÍFICOS		
Fecha de la información:		Número de Estación: 11667		
Localidad: JALTEPEC		Nombre: GASOLINERA JALTEPEC S.A DE C.V.		
Sublocalidad: JALTEPEC		Estado actual: EN OPERACIÓN		
Categoría Administrativa:		Trabajadores por turno		
Dirección: CARRETERA ESTATAL LIBRE VILLAVICTORIA EL ORO KM. 27		Matutino: 8 Vespertino: 8 Nocturno: 1		
CP:		Superficie: 1000m ²		
		Almacenamiento de Combustible		
		Magna	Premium	Diesel
Tanques:		1	1	1
Capacidad:		¡Error! No se encuentra CampoCombinación en el registro inicial u origen de datos.		40000
Total (lts):		60000	40000	40000

MUNICIPIO: <u>SAN JOSE DEL RINCON</u> 124 Clave Municipio		Número consecutivo (identificador en el mapa) 3	Número de Mapa																	
1.- DATOS GENERALES		2.- DATOS ESPECÍFICOS																		
Fecha de la información: Localidad: ESTACIÓN LA TRINIDAD Sublocalidad: ESTACIÓN LA TRINIDAD Categoría Administrativa: Dirección: CARRETERA ESTATAL LIBRE VILLAVICTORIA EL ORO KM. 31 CP:		Número de Estación: Nombre: ESTACION DE SERVICIO MOVIL Estado actual: EN OPERACIÓN <p style="text-align: center;">Trabajadores por turno</p> Matutino: 8 Vespertino: 8 Nocturno: Superficie: 200m ² <p style="text-align: center;">Almacenamiento de Combustible</p> <table border="1" style="width: 100%; border-collapse: collapse;"> <thead> <tr> <th></th> <th style="text-align: center;">Magna</th> <th style="text-align: center;">Premium</th> <th style="text-align: center;">Diesel</th> </tr> </thead> <tbody> <tr> <td>Tanques:</td> <td style="text-align: center;">1</td> <td style="text-align: center;">1</td> <td style="text-align: center;">1</td> </tr> <tr> <td>Capacidad:</td> <td style="text-align: center;">¡Error! No se encuentra CampoCombinación en el registro inicial u origen de datos.</td> <td style="text-align: center;">40000</td> <td style="text-align: center;">60000</td> </tr> <tr> <td>Total (lts):</td> <td style="text-align: center;">60000</td> <td style="text-align: center;">40000</td> <td style="text-align: center;">60000</td> </tr> </tbody> </table>				Magna	Premium	Diesel	Tanques:	1	1	1	Capacidad:	¡Error! No se encuentra CampoCombinación en el registro inicial u origen de datos.	40000	60000	Total (lts):	60000	40000	60000
	Magna	Premium	Diesel																	
Tanques:	1	1	1																	
Capacidad:	¡Error! No se encuentra CampoCombinación en el registro inicial u origen de datos.	40000	60000																	
Total (lts):	60000	40000	60000																	

Gaseras, Estaciones de Carburacion, Expendios Clandestinos

GASERAS, ESTACIONES DE CARBURACION, EXPENDIOS CLANDESTINOS (3 Registros)

Municipio: <u>SAN JOSE DEL RINCON</u> <small>124</small> <small>Clave Municipio</small>	Número consecutivo (identificador en el mapa) 1	<small>MAPA-36</small> Número de Mapa												
1.- Datos Generales		2.- Datos específicos												
Fecha de la información: 17-AGOS-19 Localidad: FABRICA CONCEPCION Sublocalidad: FABRICA CONCEPCION Categoría Administrativa: DELEGACION Dirección: DESVIACION A SAN JOSE DEL RINCON CP:50660	Tipo: ESTACION DE CARBURACION Nombre: ESTACION DE CARBURACION Estado actual: EN OPERACION Zonificación Estatal: Trabajadores por turno Matutino: 1 Vespertino: 1 Superficie: 1000m ² Conexión a gasoducto: NO Almacenamiento de Gas <table border="1"> <thead> <tr> <th></th> <th>Tanques</th> <th>Cilindros</th> </tr> </thead> <tbody> <tr> <td>Cantidad:</td> <td>1</td> <td></td> </tr> <tr> <td>Capacidad (lts):</td> <td>5000</td> <td></td> </tr> <tr> <td>Total (lts):</td> <td>5000</td> <td></td> </tr> </tbody> </table>			Tanques	Cilindros	Cantidad:	1		Capacidad (lts):	5000		Total (lts):	5000	
	Tanques	Cilindros												
Cantidad:	1													
Capacidad (lts):	5000													
Total (lts):	5000													

Municipio: <u>SAN JOSE DEL RINCON</u> <small>124</small> <small>Clave Municipio</small>	Número consecutivo (identificador en el mapa) 2	<small>MAPA-45</small> Número de Mapa												
1.- Datos Generales		2.- Datos específicos												
Fecha de la información: 05-JUN-19 Localidad: GUADALUPE BUENAVISTA Sublocalidad: GUADALUPE BUENAVISTA Categoría Administrativa: DELEGACION Dirección: DOMICILIO CONOCIDO S/N GUADALUPE BUENAVISTA CP:50663	Tipo: ESTACION DE CARBURACION Nombre: ESTACION DE CARBURACION Estado actual: EN OPERACION Zonificación Estatal: Trabajadores por turno Matutino: 3 Vespertino: 3 Superficie: 500m ² Conexión a gasoducto: NO Almacenamiento de Gas <table border="1"> <thead> <tr> <th></th> <th>Tanques</th> <th>Cilindros</th> </tr> </thead> <tbody> <tr> <td>Cantidad:</td> <td>1</td> <td></td> </tr> <tr> <td>Capacidad (lts):</td> <td>5000</td> <td></td> </tr> <tr> <td>Total (lts):</td> <td>5000</td> <td></td> </tr> </tbody> </table>			Tanques	Cilindros	Cantidad:	1		Capacidad (lts):	5000		Total (lts):	5000	
	Tanques	Cilindros												
Cantidad:	1													
Capacidad (lts):	5000													
Total (lts):	5000													

Municipio: SAN JOSE DEL RINCON <small>124</small> <small>Clave Municipio</small>		Número consecutivo (identificador en el mapa) 3	Número de Mapa												
1.- Datos Generales		2.- Datos específicos													
Fecha de la información: 03-ABR-20 Localidad: GUADALUPE DEL PEDREGAL Sublocalidad: GUADALUPE DEL PEDREGAL Categoría Administrativa: DELEGACION Dirección: DOMICILIO CONOCIDO S/N GUADALUPE DEL PEDREGAL CP:		Tipo: ESTACION DE CARBURACION Nombre: ESTACION DE CARBURACION Estado actual: EN OPERACION Zonificación Estatal: <u>Trabajadores por turno</u> Matutino: 1 Vespertino: 1 Superficie: 1000m ² Conexión a gasoducto: NO <u>Almacenamiento de Gas</u> <table border="1"> <thead> <tr> <th></th> <th>Tanques</th> <th>Cilindros</th> </tr> </thead> <tbody> <tr> <td>Cantidad:</td> <td>1</td> <td></td> </tr> <tr> <td>Capacidad (lts):</td> <td>5000</td> <td></td> </tr> <tr> <td>Total (lts):</td> <td>5000</td> <td></td> </tr> </tbody> </table>			Tanques	Cilindros	Cantidad:	1		Capacidad (lts):	5000		Total (lts):	5000	
	Tanques	Cilindros													
Cantidad:	1														
Capacidad (lts):	5000														
Total (lts):	5000														

Industrias

INDUSTRIAS (8 Registros)

Municipio: SAN JOSE DEL RINCON <small>124</small> <small>Clave Municipio</small>	Número consecutivo (identificador en el mapa) 1	<small>MAPA-27</small> Número de Mapa	
1.- DATOS GENERALES		2.- DATOS ESPECÍFICOS	
Fecha de la información: 18-OCT-19 Fuente:	Industria: ASERRADERO SAN JOSE		
Localidad: SAN JOSE DEL RINCON	División:		
	Tipo: Instalación		
Sublocalidad: SAN JOSE DEL RINCON	Industria conectada a ducto: NO		
Categoría Administrativa: CABECERA MUNICIPAL	Rama: MADERA Tamaño: GRANDE		
	Riesgo: NULO Clave CMAP:		
	Actividad CMAP ():		
Dirección: PASEO MONARCAS S/N	Específica: TRANSFORMACION DE MADERA		
CP:50660	<u>Trabajadores por turno</u>		
Sitio Web:	Matutino: 14	Vespertino: 14	Nocturno: 0
E-mail:	Grupo de Ayuda Mutua:		
Siglas:	Parque industrial:		
Reseña:	Días Laborables: DE LUNES A VIERNES		
	Superficie: 2500m ² Año de inicio de actividades:		
<u>Reportes proporcionados por la Industria</u>			
Sustancias	Combustible	Contaminantes	Material radioactivo
NO	NO	NO	NO

Municipio: SAN JOSE DEL RINCON <small>124</small> <small>Clave Municipio</small>	Número consecutivo (identificador en el mapa) 2	<small>MAPA-39</small> Número de Mapa	
1.- DATOS GENERALES		2.- DATOS ESPECÍFICOS	
Fecha de la información: 15-AGO-19 Fuente:	Industria: ASERRADERO MONARCA		
Localidad: SAN FELIPE DE JESUS	División:		
	Tipo: Instalación		
Sublocalidad: SAN FELIPE DE JESUS	Industria conectada a ducto: NO		
Categoría Administrativa: DELEGACION	Rama: MADERA Tamaño: GRANDE		
	Riesgo: NULO Clave CMAP:		
	Actividad CMAP ():		
Dirección: CARR. VILLA VICTORIA - EL ORO	Específica: ELABORACION DE MADERA COMERCIAL		
CP:50682	<u>Trabajadores por turno</u>		
Sitio Web:	Matutino: 11	Vespertino: 11	Nocturno: 0
E-mail:	Grupo de Ayuda Mutua:		
Siglas:	Parque industrial:		
Reseña:	Días Laborables: LUNES A SABADO		
	Superficie: 1500m ² Año de inicio de actividades:		
<u>Reportes proporcionados por la Industria</u>			
Sustancias	Combustible	Contaminantes	Material radioactivo
NO	NO	NO	NO

Municipio: SAN JOSE DEL RINCON <small>124</small> <small>Clave Municipio</small>		Número consecutivo (identificador en el mapa) 3	<small>MAPA-48</small> Número de Mapa	
1.- DATOS GENERALES		2.- DATOS ESPECÍFICOS		
Fecha de la información: 13-AGO-19 Fuente:		Industria: ASERRADERO LA ZOSA		
Localidad: JALTEPEC		División:		
Sublocalidad: JALTEPEC		Tipo: Instalación		
Categoría Administrativa: DELEGACION		Industria conectada a ducto: NO		
Dirección: JALTEPEC, CARR. VILLA VICTORIA EL ORO		Rama: MADERA Tamaño: PEQUEÑA		
CP:50682		Riesgo: NULO Clave CMAP:		
Sitio Web:		Actividad CMAP ():		
E-mail:		Especifica: ELABORACION DE MADERA COMERCIAL		
Siglas:		Matutino: 11 <u>Trabajadores por turno</u>		
Reseña:		Vespertino: 0 Nocturno: 0		
		Grupo de Ayuda Mutua:		
		Parque industrial:		
		Días Laborables: LUNES A SABADO		
		Superficie: 1500m ² Año de inicio de actividades:		
		<u>Reportes proporcionados por la Industria</u>		
Sustancias	Combustible	Contaminantes	Material radioactivo	
NO	NO	NO	NO	

Municipio: SAN JOSE DEL RINCON <small>124</small> <small>Clave Municipio</small>		Número consecutivo (identificador en el mapa) 4	<small>MAPA-74</small> Número de Mapa	
1.- DATOS GENERALES		2.- DATOS ESPECÍFICOS		
Fecha de la información: 15-AGO-19 Fuente:		Industria: ASERRADERO LA TRINIDAD		
Localidad: ESTACION LA TRINIDAD		División:		
Sublocalidad: ESTACION LA TRINIDAD		Tipo: Instalación		
Categoría Administrativa: DELEGACION		Industria conectada a ducto: NO		
Dirección: CARR. VILLA VICTORIA - EL ORO		Rama: MADERA Tamaño: PEQUEÑA		
CP:50682		Riesgo: NULO Clave CMAP:		
Sitio Web:		Actividad CMAP ():		
E-mail:		Especifica: ELABORACION DE MADERA COMERCIAL		
Siglas:		Matutino: 12 <u>Trabajadores por turno</u>		
Reseña:		Vespertino: 0 Nocturno: 0		
		Grupo de Ayuda Mutua:		
		Parque industrial:		
		Días Laborables: LUNES A SABADO		
		Superficie: 2500m ² Año de inicio de actividades:		
		<u>Reportes proporcionados por la Industria</u>		
Sustancias	Combustible	Contaminantes	Material radioactivo	
NO	NO	NO	NO	

Municipio: SAN JOSE DEL RINCON Clave Municipio: 124	Número consecutivo (identificador en el mapa): 5	MAPA-39 Número de Mapa
1.- DATOS GENERALES		2.- DATOS ESPECÍFICOS
Fecha de la información: 14-AGO-19 Fuente:	Industria: ASERRADERO JESUS JASSO	División:
Localidad: SAN FELIPE DE JESUS	Tipo: Instalación	Tamaño: PEQUEÑA
Sublocalidad: SAN FELIPE DE JESUS	Industria conectada a ducto: NO	Riesgo: NULO
Categoría Administrativa: DELEGACION	Rama: MADERA	Actividad CMAP ():
Dirección: CARR. VILLA VICTORIA - EL ORO	Clave CMAP:	Específica: ELABORACION DE MADERA COMERCIAL
CP: 50682	Matutino: 12	<u>Trabajadores por turno</u>
Sitio Web:	Vespertino: 12	Nocturno: 0
E-mail:	Grupo de Ayuda Mutua:	Parque industrial:
Siglas:	Parque industrial:	Días Laborables: LUNES A SABADO
Reseña:	Superficie: 750m ²	Año de inicio de actividades:
<u>Reportes proporcionados por la Industria</u>		
Sustancias	Combustible	Contaminantes
NO	NO	NO
Material radioactivo		
NO		

Municipio: SAN JOSE DEL RINCON Clave Municipio: 124	Número consecutivo (identificador en el mapa): 6	MAPA-40 Número de Mapa
1.- DATOS GENERALES		2.- DATOS ESPECÍFICOS
Fecha de la información: 12-AGO-19 Fuente:	Industria: ASERRADERO SALAGADO	División:
Localidad: LA ESPERANZA	Tipo: Instalación	Tamaño: PEQUEÑA
Sublocalidad: LA ESPERANZA	Industria conectada a ducto: NO	Riesgo: NULO
Categoría Administrativa: DELEGACION	Rama: MADERA	Actividad CMAP ():
Dirección: CARR. VILLA VICTORIA - EL ORO	Clave CMAP:	Específica: ELABORACION DE MADERA COMERCIAL
CP: 50682	Matutino: 8	<u>Trabajadores por turno</u>
Sitio Web:	Vespertino: 7	Nocturno: 0
E-mail:	Grupo de Ayuda Mutua:	Parque industrial:
Siglas:	Parque industrial:	Días Laborables: LUNES A SABADO
Reseña:	Superficie: 800m ²	Año de inicio de actividades:
<u>Reportes proporcionados por la Industria</u>		
Sustancias	Combustible	Contaminantes
NO	NO	NO
Material radioactivo		
NO		

Municipio: <u>SAN JOSE DEL RINCON</u> ¹²⁴ <small>Clave Municipio</small>		Número consecutivo (identificador en el mapa) 7	<i>MAPA-39</i> Número de Mapa	
1.- DATOS GENERALES		2.- DATOS ESPECÍFICOS		
Fecha de la información: 12-AGO-19 Fuente:		Industria: ASERRADERO ERASTO ESQUIVEL		
Localidad: SAN FELIPE DE JESUS		División:		
Sublocalidad: SAN FELIPE DE JESUS		Tipo: Instalación		
Categoría Administrativa: DELEGACION		Industria conectada a ducto: NO		
Dirección: CARR. VILLA VICTORIA - EL ORO		Rama: MADERA Tamaño: PEQUEÑA		
CP:50682		Riesgo: NULO Clave CMAP:		
Sitio Web:		Actividad CMAP ():		
E-mail:		Especifica: ELABORACION DE MADERA COMERCIAL		
Siglas:		<u>Trabajadores por turno</u> Matutino: 3 Vespertino: 0 Nocturno: 0		
Reseña:		Grupo de Ayuda Mutua:		
		Parque industrial:		
		Días Laborables: LUNES A SABADO		
		Superficie: 900m ² Año de inicio de actividades:		
<u>Reportes proporcionados por la Industria</u>				
Sustancias		Combustible		Contaminantes
NO		NO		NO
Material radioactivo		NO		

Municipio: <u>SAN JOSE DEL RINCON</u> ¹²⁴ <small>Clave Municipio</small>		Número consecutivo (identificador en el mapa) 8	<i>MAPA-36</i> Número de Mapa	
1.- DATOS GENERALES		2.- DATOS ESPECÍFICOS		
Fecha de la información: 13-AGO-19 Fuente:		Industria: ASERRADERO ERASTO ESQUIVEL		
Localidad: BUENAVISTA CASA BLANCA EJIDO		División:		
Sublocalidad: BUENAVISTA CASA BLANCA EJIDO		Tipo: Instalación		
Categoría Administrativa: DELEGACION		Industria conectada a ducto: NO		
Dirección: BUOLEBART BICENTENARIO S/N		Rama: MADERA Tamaño: MEDIANA		
CP:50682		Riesgo: NULO Clave CMAP:		
Sitio Web:		Actividad CMAP ():		
E-mail:		Especifica: ELABORACION DE MADERA COMERCIAL		
Siglas: : GERARDO SALGADO VAZQUEZ		<u>Trabajadores por turno</u> Matutino: 14 Vespertino: 14 Nocturno: 0		
Reseña:		Grupo de Ayuda Mutua:		
		Parque industrial:		
		Días Laborables: LUNES A SABADO		
		Superficie: 2300m ² Año de inicio de actividades:		
<u>Reportes proporcionados por la Industria</u>				
Sustancias		Combustible		Contaminantes
NO		NO		NO
Material radioactivo		NO		

Polvorines

POLVORINES (7 Registros)

Municipio: SAN JOSE DEL RINCON <small>124</small> <small>Clave Municipio</small>	Número consecutivo (identificador en el mapa) 1	<small>MAPA-14</small> Número de Mapa
1.- DATOS GENERALES		2.- DATOS ESPECÍFICOS
Fecha de la información: 12-AGO-19	Establecimiento: TALLER DE ELABORACION DE FUEGOS PIROTECNICOS	
Localidad: SAN FRANCISCO LA LOMA	Actividad: ELABORACION Y VENTA DE ARTIFICIOS PIROTECNICOS	
Sublocalidad: SAN FRANCISCO LA LOMA	Permiso de la Secretaría de la Defensa	
Categoría Administrativa: DELEGACION	Nacional	
Dirección: CONOCIDO, SAN FRANCISCO DE LA LOMA	Número: 1295	Tipo: GENERAL Vigencia: 2017
CP:	Superficie: 5000m ²	Año de inicio (alta) :2000
	Distancias del establecimiento a:	
	Vía férrea: NO	Líneas de alta tensión: NO
	Casas habitación: A	Carreteras de primer orden: NO
	250m	

Municipio: SAN JOSE DEL RINCON <small>124</small> <small>Clave Municipio</small>	Número consecutivo (identificador en el mapa) 2	<small>MAPA-27</small> Número de Mapa
1.- DATOS GENERALES		2.- DATOS ESPECÍFICOS
Fecha de la información: 29-AGO-19	Establecimiento: TALLER DE ELABORACION DE FUEGOS PIROTECNICOS	
Localidad: SAN JOSE DEL RINCON EJIDO	Actividad: ELABORACION Y VENTA DE ARTIFICIOS PIROTECNICOS	
Sublocalidad: SAN JOSE DEL RINCON EJIDO	Permiso de la Secretaría de la Defensa	
Categoría Administrativa: DELEGACION	Nacional	
Dirección: DOMICILIO CONOCIDO, SAN JOSE DEL RINCON EJIDO	Número: 1699	Tipo: Vigencia:
CP:	Superficie: 1000m ²	Año de inicio (alta) :
	Distancias del establecimiento a:	
	Vía férrea:	Líneas de alta tensión:
	Casas habitación:	Carreteras de primer orden:

Municipio: SAN JOSE DEL RINCON Clave Municipio: 124	Número consecutivo (identificador en el mapa): 3	MAPA-67 Número de Mapa
1.- DATOS GENERALES		2.- DATOS ESPECÍFICOS
Fecha de la información: 29-AGO-19	Establecimiento: TALLER DE ELABORACION DE FUEGOS PIROTECNICOS	
Localidad: BARRIO EL FRESNO EL DEPÓSITO	Actividad: ELABORACION Y VENTA DE ARTIFICIOS PIROTECNICOS	
Sublocalidad: SAN ANTONIO BARRIO	Permiso de la Secretaría de la Defensa	
Categoría Administrativa: DELEGACION	Nacional	
Dirección: DOMICILIO CONOCIDO, SAN ANTONIO BARRIO	Número: 2002	Tipo: GENERAL Vigencia: 2017
CP:50670	Superficie: 500m ²	Año de inicio (alta) :2013
	Distancias del establecimiento a:	
	Vía férrea: A 150m	Líneas de alta tensión: A 250m
	Casas habitación: A 250m	Carreteras de primer orden: 2 KM

Municipio: SAN JOSE DEL RINCON Clave Municipio: 124	Número consecutivo (identificador en el mapa): 4	MAPA-67 Número de Mapa
1.- DATOS GENERALES		2.- DATOS ESPECÍFICOS
Fecha de la información: 18-JUN-19	Establecimiento: TALLER DE ELABORACION DE FUEGOS PIROTECNICOS	
Localidad: BARRIO EL FRESNO EL DEPÓSITO	Actividad: ELABORACION Y VENTA DE ARTIFICIOS PIROTECNICOS	
Sublocalidad: SAN ANTONIO BARRIO	Permiso de la Secretaría de la Defensa	
Categoría Administrativa: DELEGACION	Nacional	
Dirección: DOMICILIO CONOCIDO, SAN ANTONIO BARRIO	Número: 1287	Tipo: GENERAL Vigencia: 2017
CP:50670	Superficie: 1000m ²	Año de inicio (alta) :2002
	Distancias del establecimiento a:	
	Vía férrea: A 50m	Líneas de alta tensión: NO
	Casas habitación: A 500m	Carreteras de primer orden: 2 KM

Municipio: SAN JOSE DEL RINCON Clave Municipio: 124	Número consecutivo (identificador en el mapa): 5	MAPA-6 Número de Mapa
1.- DATOS GENERALES		2.- DATOS ESPECÍFICOS
Fecha de la información: 17-AGO-19	Establecimiento: TALLER DE ELABORACION DE FUEGOS PIROTECNICOS	
Localidad: SAN MIGUEL DEL CENTRO	Actividad: ELABORACION Y VENTA DE ARTIFICIOS PIROTECNICOS	
Sublocalidad: BARRIO LA PUERTA	Permiso de la Secretaría de la Defensa	
Categoría Administrativa: DELEGACION	Nacional	
Dirección: DOMICILIO CONOCIDO, SAN MIGUEL DEL CENTRO	Número: 1659	Tipo: GENERAL Vigencia: 2017
CP:50682	Superficie: 1000m ²	Año de inicio (alta) :2007
	Distancias del establecimiento a:	
	Vía férrea: NO	Líneas de alta tensión: NO
	Casas habitación: NO	Carreteras de primer orden: NO

Municipio: SAN JOSE DEL RINCON Clave Municipio: 124	Número consecutivo (identificador en el mapa): 6	MAPA-4 Número de Mapa
1.- DATOS GENERALES		2.- DATOS ESPECÍFICOS
Fecha de la información: 15-JUN-19	Establecimiento: TALLER DE ELABORACION DE FUEGOS PIROTECNICOS	
Localidad: LA PUERTA SAN MIGUEL DEL CENTRO	Actividad: ELABORACION Y VENTA DE ARTIFICIOS PIROTECNICOS	
Sublocalidad: BARRIO LA PUERTA	Permiso de la Secretaría de la Defensa	
Categoría Administrativa: DELEGACION	Nacional	
Dirección: DOMICILIO CONOCIDO, SAN MIGUEL DEL CENTRO	Número: 1968	Tipo: GENERAL Vigencia: 2017
CP:50682	Superficie: 750m ²	Año de inicio (alta) :2013
	Distancias del establecimiento a:	
	Vía férrea: NO	Líneas de alta tensión: NO
	Casas habitación: NO	Carreteras de primer orden: NO

Municipio: <u>SAN JOSE DEL RINCON</u> <small>Clave Municipio</small>	Número consecutivo (identificador en el mapa)	<small>MAPA-63</small> Número de Mapa				
1.- DATOS GENERALES		2.- DATOS ESPECÍFICOS				
Fecha de la información: 18-JUL-19 Localidad: BARRIO EL LLANO DE LAS ROSAS Sublocalidad: PROVIDENCIA EJIDO Categoría Administrativa: DELEGACION Dirección: DOMICILIO CONOCIDO, EL DEPOSITO <p style="text-align: right;">CP:50670</p>	Establecimiento: TALLER DE ELABORACION DE FUEGOS PIROTECNICOS Actividad: ELABORACION Y VENTA DE ARTIFICIOS PIROTECNICOS <p style="text-align: center;"><u>Permiso de la Secretaría de la Defensa</u> <u>Nacional</u></p> Número: 1720 Tipo: GENERAL Vigencia: 2017 Superficie: 6400m ² Año de inicio (alta) : 2008 <p style="text-align: center;"><u>Distancias del establecimiento a:</u></p> <table border="1" data-bbox="786 943 1451 1100"> <tr> <td data-bbox="786 943 1059 1024">Vía férrea: NO</td> <td data-bbox="1059 943 1451 1024">Líneas de alta tensión: NO</td> </tr> <tr> <td data-bbox="786 1024 1059 1100">Casas habitación: NO</td> <td data-bbox="1059 1024 1451 1100">Carreteras de primer orden: NO</td> </tr> </table>		Vía férrea: NO	Líneas de alta tensión: NO	Casas habitación: NO	Carreteras de primer orden: NO
Vía férrea: NO	Líneas de alta tensión: NO					
Casas habitación: NO	Carreteras de primer orden: NO					

Reporte de Incendios Forestales

REPORTE DE INCENDIOS FORESTALES (107 Eventos)

CONSECUTIVO	LOCALIDAD	CVE_LOC	SUBLOCALI	CVE_SUBLOC	INICIO	TERMINO	LOCALIDAD AFECTADA	EXTESION	PASTO	HIERBA	RENUOVO	ARBOLADA
1	SAN ONOFRE CENTRO	103	SAN ONOFRE CENTRO	000	04-ENE-19	04-ENE-19	SAN ONOFRE CENTRO	0.05	X		X	
2	SAN JOSÉ DEL RINCÓN	088	SAN JOSÉ DEL RINCÓN	000	05-ENE-19	05-ENE-19	SAN JOSÉ DEL RINCÓN	0.05		X		X
3	SAN ANTONIO PUEBLO NUEVO	076	SANTA ANA	006	06-ENE-19	06-ENE-19	BARRIO SANTA ANA PUEBLO NUEVO	1.00	X	X		
4	CEDRO DE LA MANZANA	009	CEDRO DE LA MANZANA	000	08-ENE-19	08-ENE-19	CEDRO DE LA MANZANA	1.00	X			
5	SANTA CRUZ DEL RINCÓN	110	SANTA CRUZ DEL RINCÓN	000	06-FEB-19	06-FEB-19	SANTA CRUZ DEL RINCÓN	0.05		X		X
6	PROVIDENCIA EJIDO EL DEPÓSITO		PROVIDENCIA EJIDO EL DEPÓSITO		10-FEB-19	10-FEB-19	PROVIDENCIA EJIDO EL DEPÓSITO	0.05	X		X	
7	CONCEPCIÓN DEL MONTE	018	CONCEPCIÓN DEL MONTE	000	16-FEB-19	16-FEB-19	CONCEPCIÓN DEL MONTE	0.05		X		X
8	EL REMBLAZO		EL REMBLAZO		17-FEB-19	17-FEB-19	EL REMBLAZO	3.00				X
9	GUADALUPE DEL PEDREGAL	040	GUADALUPE DEL PEDREGAL	000	21-FEB-19	21-FEB-19	GUADALUPE DEL PEDREGAL	0.05	X			
10	ESTACIÓN LA TRINIDAD		ESTACIÓN LA TRINIDAD		23-FEB-19	23-FEB-19	ESTACIÓN LA TRINIDAD	1.00	X			
11	SAN FRANCISCO DE LA LOMA	081	SAN FRANCISCO DE LA LOMA	000	24-FEB-19	24-FEB-19	SAN FRANCISCO DE LA LOMA	1.00	X			
12	LA ESPERANZA	029	LA ESPERANZA	000	02-MAR-19	02-MAR-19	LA ESPERANZA	2.00	X			
13	SAN ANTONIO PUEBLO NUEVO	076	EL QUELITE	004	09-MAR-19	09-MAR-19	BARRIO EL QUELITE PUEBLO NUEVO	1.00			X	X
14	RAMEJÉ EJIDO EL DEPÓSITO		RAMEJÉ EJIDO EL DEPÓSITO		09-MAR-19	09-MAR-19	RAMEJÉ EJIDO EL DEPÓSITO	0.05			X	X
15	LA ESPERANZA	029	LA ESPERANZA	000	09-MAR-19	09-MAR-19	LA ESPERANZA	0.05			X	X
16	GUARDA LA LAGUNITA	043	EL POTRERO	003	10-MAR-19	10-MAR-19	GUARDA LA LAGUNITA EL POTRERO	1.00	X			
17	SABANETA QUINTANA		SABANETA QUINTANA		178-MAR-19	178-MAR-19	SABANETA QUINTANA	0.05		X	X	
18	YONDECE DEL CEDRO	126	YONDECE DEL CEDRO	000	21-MAR-19	21-MAR-19	YONDECE DEL CEDRO	3.00		X	X	
19	SANTA CRUZ DEL RINCÓN	110	SANTA CRUZ DEL RINCÓN	000	21-MAR-19	21-MAR-19	SANTA CRUZ DEL RINCÓN	0.05				X
20	SAN JOSÉ DEL RINCÓN EJIDO	088	SAN JOSÉ DEL RINCÓN EJIDO	000	25-MAR-19	25-MAR-19	SAN JOSÉ DEL RINCÓN EJIDO	3.00		X		X
21	SAN JERÓNIMO DE LOS DOLORES	083	SAN JERÓNIMO DE LOS DOLORES	000	26-MAR-19	26-MAR-19	SAN JERÓNIMO DE LOS DOLORES	10.00	X		X	
22	COLONIA EMILIANO ZAPATA AMPLIACIÓN LA MESA		COLONIA EMILIANO ZAPATA AMPLIACIÓN LA MESA		27-MAR-19	27-MAR-19	COLONIA EMILIANO ZAPATA AMPLIACIÓN LA MESA	0.05			X	
23	CONCEPCIÓN DEL MONTE	019	CONCEPCIÓN DEL MONTE	000	27-MAR-19	27-MAR-19	CONCEPCIÓN DEL MONTE	2.05			X	
24	SAN JOSÉ DEL RINCÓN	088	SAN JOSÉ DEL RINCÓN	000	27-MAR-19	27-MAR-19	SAN JOSÉ DEL RINCÓN	1.00			X	
25	SAN JOSÉ DEL RINCÓN	088	SAN JOSÉ DEL RINCÓN	000	28-MAR-19	28-MAR-19	SAN JOSÉ DEL RINCÓN	1.00	X			
26	SABANETA QUINTANA		SABANETA QUINTANA		28-MAR-19	28-MAR-19	SABANETA QUINTANA	2.05				X
27	CIENEGUILLAS	016	CIENEGUILLAS	000	29-MAR-19	29-MAR-19	CIENEGUILLAS	5.00				X
28	BUENAVISTA CASA	001	BUENAVISTA CASA	000	31-MAR-19	31-MAR-19	BUENAVISTA CASA	0.05				X

CONSECUTIVO	LOCALIDAD	CVE_LOC	SUBLOCALI	CVE_SUBLOC	INICIO	TERMINO	LOCALIDAD AFECTADA	EXTESION	PASTO	HIERBA	RENUEVO	ARBOLADA
	BLANCA		BLANCA				BLANCA					
29	SAN JOAQUÍN DEL MONTE	086	SAN JOAQUÍN DEL MONTE	000	31-MAR-19	31-MAR-19	SAN JOAQUÍN DEL MONTE	4.00				X
30	EL HUIZACHE	045	EL HUIZACHE	000	01-ABR-19	01-ABR-19	EL HUIZACHE	1.00			X	X
31	SANTA CRUZ DEL TEJOCOTE	111	SANTA CRUZ DEL TEJOCOTE	000	02-ABR-19	02-ABR-19	SANTA CRUZ DEL TEJOCOTE	1.00			X	
32	EJIDO LA SOLEDAD		EJIDO LA SOLEDAD		04-ABR-19	04-ABR-19	EJIDO LA SOLEDAD	1.00			X	
33	SABANETA QUINTANA		SABANETA QUINTANA		04-ABR-19	04-ABR-19	SABANETA QUINTANA	1.00		X	X	
34	SAN ANTONIO PUEBLO NUEVO	076	EL QUELITE	004	05-ABR-19	05-ABR-19	BARRIO EL QUELITE PUEBLO NUEVO	1.00		X		X
35	TRINIDAD CONCEPCIÓN	120	TRINIDAD CONCEPCIÓN	000	07-ABR-19	07-ABR-19	TRINIDAD CONCEPCIÓN	0.05		X	X	
36	ESTACIÓN LA TRINIDAD		ESTACIÓN LA TRINIDAD		07-ABR-19	07-ABR-19	ESTACIÓN LA TRINIDAD	0.05		X	X	
37	SAN ANTONIO PUEBLO NUEVO	076	EL QUELITE	004	07-ABR-19	07-ABR-19	BARRIO EL QUELITE PUEBLO NUEVO	1.00			X	
38	CIENEGUILLAS	016	CIENEGUILLAS	000	11-ABR-19	11-ABR-19	CIENEGUILLAS	6.00			X	
39	CONCEPCIÓN DEL MONTE	018	CONCEPCIÓN DEL MONTE	000	12-ABR-19	12-ABR-19	CONCEPCIÓN DEL MONTE	4.00	X	X		
40	SAN ANTONIO PUEBLO NUEVO	076	EL QUELITE	004	12-ABR-19	12-ABR-19	BARRIO EL QUELITE PUEBLO NUEVO	6.00			X	X
41	BARRIO EL LLANO GRANDE JALTEPEC		BARRIO EL LLANO GRANDE JALTEPEC		12-ABR-19	12-ABR-19	BARRIO EL LLANO GRANDE JALTEPEC	0.05	X		X	
42	GUADALUPE DEL PEDREGAL LA PALMA	040	GUADALUPE DEL PEDREGAL LA PALMA	001	13-ABR-19	13-ABR-19	GUADALUPE DEL PEDREGAL LA PALMA	0.05			X	
43	SAN ANTONIO PUEBLO NUEVO	076	SANTA ANA	006	13-ABR-19	13-ABR-19	BARRIO SANTA ANA PUEBLO NUEVO	4.00			X	
44	BUENAVISTA CASA BLANCA	001	BUENAVISTA CASA BLANCA	000	14-ABR-19	14-ABR-19	BUENAVISTA CASA BLANCA	3.00			X	
45	SABANETA QUINTANA		SABANETA QUINTANA		15-ABR-19	15-ABR-19	SABANETA QUINTANA	2.00			X	
46	SAN JOSÉ DEL RINCÓN	088	SAN JOSÉ DEL RINCÓN	000	15-ABR-19	15-ABR-19	SAN JOSÉ DEL RINCÓN	0.05			X	
47	CIENEGUILLAS	016	CIENEGUILLAS	000	16-ABR-19	16-ABR-19	CIENEGUILLAS	10.00			X	
48	SAN JOSÉ DEL RINCÓN EJIDO	088	SAN JOSÉ DEL RINCÓN EJIDO	000	17-ABR-19	17-ABR-19	SAN JOSÉ DEL RINCÓN EJIDO	1.00			X	
49	SAN ANTONIO PUEBLO NUEVO	076	SANTA ANA	006	18-ABR-19	18-ABR-19	GUARDA LA LAGUNITA EL PUEBLITO	2.00			X	
50	SAN ANTONIO PUEBLO NUEVO	076	SANTA ANA	006	18-ABR-19	18-ABR-19	BARRIO SANTA ANA PUEBLO NUEVO	8.00	X		X	
51	ESTACIÓN LA TRINIDAD		ESTACIÓN LA TRINIDAD		20-ABR-19	20-ABR-19	ESTACIÓN LA TRINIDAD	0.05	X		X	
52	SAN JOAQUÍN LAMILLAS	087	SAN JOAQUÍN LAMILLAS	000	20-ABR-19	20-ABR-19	SAN JOAQUÍN LAMILLAS	1.00			X	
53	EL PORVENIR	059	EL PORVENIR	000	20-ABR-19	20-ABR-19	EL PORVENIR	0.05			X	
54	SAN MIGUEL CHISDA		SAN MIGUEL CHISDA		22-ABR-19	22-ABR-19	SAN MIGUEL CHISDA	3.00			X	
55	SAN JERÓNIMO DE LOS DOLORES	083	SAN JERÓNIMO DE LOS DOLORES	000	23-ABR-19	23-ABR-19	SAN JERÓNIMO DE LOS DOLORES	2.00		X		X
56	SANTA ANTONIO PUEBLO NUEVO	076	EL QUELITE	004	24-ABR-19	24-ABR-19	BARRIO EL QUELITE PUEBLO NUEVO	1.00		X		X

CONSECUTIVO	LOCALIDAD	CVE_LOC	SUBLOCALI	CVE_SUBLOC	INICIO	TERMINO	LOCALIDAD AFECTADA	EXTESION	PASTO	HIERBA	RENUEVO	ARBOLADA
57	SANTA ANTONIO PUEBLO NUEVO	076	EL QUELITE	004	24-ABR-19	24-ABR-19	BARRIO EL QUELITE PUEBLO NUEVO	3.00	X	X		
58	JALTEPEC	046	JALTEPEC	000	24-ABR-19	24-ABR-19	JALTEPEC	1.00			X	
59	JALTEPEC	046	JALTEPEC	000	24-ABR-19	24-ABR-19	JALTEPEC	3.00			X	
60	JALTEPEC	046	JALTEPEC	000	25-ABR-19	25-ABR-19	JALTEPEC	3.00			X	
61	GUARDA LA LAGUNITA	043	EL POTRERO	003	25-ABR-19	25-ABR-19	GUARDA LA LAGUNITA EL POTRERO	2.00			X	
62	SAN ANTONIO PUEBLO NUEVO	076	SANTA ANA	006	25-ABR-19	25-ABR-19	BARRIO SANTA ANA PUEBLO NUEVO	3.00	X		X	
63	CONCEPCIÓN LA VENTA	019	CONCEPCIÓN LA VENTA	000	26-ABR-19	26-ABR-19	CONCEPCIÓN LA VENTA	0.05	X		X	
64	EL HUIZACHE	045	EL HUIZACHE	000	28-ABR-19	28-ABR-19	EL HUIZACHE	2.00	X		X	
65	YONDECE DEL CEDRO	126	YONDECE DEL CEDRO	000	28-ABR-19	28-ABR-19	YONDECE DEL CEDRO	1.00			X	
66	SANTA CRUZ DEL RINCÓN	110	SANTA CRUZ DEL RINCÓN	000	28-ABR-19	28-ABR-19	SANTA CRUZ DEL RINCÓN	3.00	X	X	X	
67	JALTEPEC	046	JALTEPEC	000	28-ABR-19	28-ABR-19	JALTEPEC	3.00		X		
68	GUADALUPE DEL PEDREGAL	040	GUADALUPE DEL PEDREGAL	000	30-ABR-19	30-ABR-19	GUADALUPE DEL PEDREGAL	4.00		X		
69	GUARDA LA LAGUNITA EL PUEBLITO		GUARDA LA LAGUNITA EL PUEBLITO		01-MAY-19	01-MAY-19	GUARDA LA LAGUNITA EL PUEBLITO	0.05		X	X	
70	GUADALUPE DEL PEDREGAL	040	GUADALUPE DEL PEDREGAL	000	02-MAY-19	02-MAY-19	GUADALUPE DEL PEDREGAL	3.00	X			
71	SAN JOAQUÍN DEL MONTE	086	SAN JOAQUÍN DEL MONTE	000	04-MAY-19	04-MAY-19	SAN JOAQUÍN DEL MONTE	1.00		X	X	
72	GUADALUPE LAS CABRAS	041	GUADALUPE LAS CABRAS	000	05-MAY-19	05-MAY-19	GUADALUPE LAS CABRAS	3.00		X	X	
73	CIENEGUILLAS	016	CIENEGUILLAS	000	05-MAY-19	05-MAY-19	CIENEGUILLAS	2.00		X	X	
74	CONCEPCIÓN DEL MONTE	018	CONCEPCIÓN DEL MONTE	000	07-MAY-19	07-MAY-19	CONCEPCIÓN DEL MONTE	0.05		X	X	
75	EL DEPOSITO	022	BARRIO PUENTECILLAS	004	08-MAY-19	08-MAY-19	BARRIO PUENTECILLAS EL DEPÓSITO	8.00	X			X
76	BARRIO CANOAS GUARDA LA LAGUNITA		BARRIO CANOAS GUARDA LA LAGUNITA		09-MAY-19	09-MAY-19	BARRIO CANOAS GUARDA LA LAGUNITA	9.00		X	X	
77	GUADALUPE LAS CABRAS	041	GUADALUPE LAS CABRAS	000	10-MAY-19	10-MAY-19	GUADALUPE LAS CABRAS	4.00		X	X	
78	CIENEGUILLAS	016	CIENEGUILLAS	000	10-MAY-19	10-MAY-19	CIENEGUILLAS	3.00		X	X	
79	YONDECE DEL CEDRO	126	YONDECE DEL CEDRO	000	10-MAY-19	10-MAY-19	YONDECE DEL CEDRO	2.05		X	X	
80	LA ESPERANZA		LA ESPERANZA		10-MAY-19	10-MAY-19	LA ESPERANZA	2.00		X	X	
81	EL HUIZACHE	045	EL HUIZACHE	000	10-MAY-19	10-MAY-19	EL HUIZACHE	4.00		X		
82	ESTACIÓN LA TRINIDAD		ESTACIÓN LA TRINIDAD	000	10-MAY-19	10-MAY-19	ESTACIÓN LA TRINIDAD	3.00	X			
83	LAS ROSAS	066	LAS ROSAS	000	10-MAY-19	10-MAY-19	LAS ROSAS	2.00		X	X	
84	FABRICA PUEBLO NUEVO	032	FABRICA PUEBLO NUEVO	000	11-MAY-19	11-MAY-19	FABRICA PUEBLO NUEVO	1.00			X	
85	SAN JUAN PALO SECO	093	SAN JUAN PALO SECO	000	11-MAY-19	11-MAY-19	SAN JUAN PALO SECO	10.00			X	
86	SAN ANTONIO PUEBLO NUEVO	076	EL QUELITE	004	12-MAY-19	12-MAY-19	BARRIO EL QUELITE PUEBLO NUEVO	1.00		X	X	
87	BARRIO EL LIJADERO LA		BARRIO EL LIJADERO LA	000	12-MAY-19	12-MAY-19	BARRIO EL LIJADERO	5.00		X		

CONSECUTIVO	LOCALIDAD	CVE_LOC	SUBLOCALI	CVE_SUBLOC	INICIO	TERMINO	LOCALIDAD AFECTADA	EXTESION	PASTO	HIERBA	RENUEVO	ARBOLADA
	MESA		MESA				LA MESA					
88	SAN ANTONIO PUEBLO NUEVO	076	SANTA ANA	006	13-MAY-19	13-MAY-19	BARRIO SANTA ANA PUEBLO NUEVO	2.00			X	
89	CONCEPCIÓN DEL MONTE	018	CONCEPCIÓN DEL MONTE	000	13-MAY-19	13-MAY-19	CONCEPCIÓN DEL MONTE	8.00	X	X	X	
90	GUARDA DE SAN ANTONIO	036	GUARDA DE SAN ANTONIO PLAZA DE GALLOS	000	14-MAY-19	14-MAY-19	GUARDA DE SAN ANTONIO PLAZA DE GALLOS	2.00		X		X
91	FALDA LOMA	033	FALDA LOMA	000	14-MAY-19	14-MAY-19	FALDA LOMA	2.00		X	X	
92	CONCEPCIÓN DEL MONTE	018	CONCEPCIÓN DEL MONTE	000	14-MAY-19	14-MAY-19	CONCEPCIÓN DEL MONTE	1.00		X		
93	GUARDA LA LAGUNITA	043	EL POTRERO	003	14-MAY-19	14-MAY-19	GUARDA LA LAGUNITA EL POTRERO	2.00			X	
94	CONCEPCIÓN DEL MONTE	018	CONCEPCIÓN DEL MONTE	000	15-MAY-19	15-MAY-19	CONCEPCIÓN DEL MONTE	3.00			X	X
95	GUARDA LA LAGUNITA EL PUEBLITO		GUARDA LA LAGUNITA EL PUEBLITO		15-MAY-19	15-MAY-19	GUARDA LA LAGUNITA EL PUEBLITO	2.00		X		
96	MONTE ALTO		MONTE ALTO		16-MAY-19	16-MAY-19	MONTE ALTO	5.00		X		
97	EL PORVENIR	059	EL PORVENIR	000	18-MAY-19	18-MAY-19	EL PORVENIR	8.00		X		
98	SAN JOAQUÍN LAMILLAS	087	SAN JOAQUÍN LAMILLAS	000	18-MAY-19	18-MAY-19	SAN JOAQUÍN LAMILLAS	2.00			X	
99	FABRICA CONCEPCIÓN	031	FABRICA CONCEPCIÓN	000	19-MAY-19	19-MAY-19	FABRICA CONCEPCIÓN	7.00			X	
100	FABRICA CONCEPCIÓN	031	FABRICA CONCEPCIÓN	000	19-MAY-19	19-MAY-19	FABRICA CONCEPCIÓN	1.00			X	
101	SAN JERÓNIMO PILITAS	085	SAN JERÓNIMO PILITAS	000	22-MAY-19	22-MAY-19	SAN JERÓNIMO PILITAS	2.00		X		
102	FABRICA CONCEPCIÓN	031	FABRICA CONCEPCIÓN	000	22-MAY-19	22-MAY-19	FABRICA CONCEPCIÓN	2.00		X		
103	CIENEGUILLAS	016	CIENEGUILLAS	000	28-MAY-19	28-MAY-19	CIENEGUILLAS	4.00		X	X	
104	SAN JOSÉ DEL RINCÓN EJIDO	089	SAN JOSÉ DEL RINCÓN EJIDO	000	28-MAY-19	28-MAY-19	SAN JOSÉ DEL RINCÓN EJIDO	2.00			X	
105	SAN JOSÉ DEL RINCÓN EJIDO	089	SAN JOSÉ DEL RINCÓN EJIDO	000	12-JUN-19	12-JUN-19	SAN JOSÉ DEL RINCÓN EJIDO	1.00			X	
106	SAN JOSÉ DEL RINCÓN EJIDO	089	SAN JOSÉ DEL RINCÓN EJIDO	000	17-JUN-19	17-JUN-19	SAN JOSÉ DEL RINCÓN EJIDO	0.05			X	
107	ESTACIÓN LA TRINIDAD		ESTACIÓN LA TRINIDAD		17-JUN-19	17-JUN-19	ESTACIÓN LA TRINIDAD	2.00			X	

Tiraderos de basura, Rellenos Sanitarios

TIRADERO DE BASURA Y / O RELLENOS SANITARIOS (1 Registro)

MUNICIPIO: <u>SAN JOSE DEL RINCON</u> <small>124</small> <small>Clave Municipio</small>	Número consecutivo (identificador en el mapa) 1	<small>MAPA-28</small> Número de Mapa
1.- DATOS GENERALES		2.- DATOS ESPECÍFICOS
Fecha de la información: 15-ENE-20 Localidad: SAN JOSE DEL RINCON Sublocalidad: SAN JOSE DEL RINCON <small>CENTRO</small> Categoría Administrativa: SUBDELEGACION		Nombre: TIRADERO DE BASURA Lugar: TIRADERO DE BASURA Tipo de basura: MUNICIPAL Superficie en: 50M Cantidad promedio diaria (Ton.): 900Kg <p style="text-align: center;"><u>Basura depositada en otro municipio</u></p> Municipio: Localidad: Tipo: Cantidad promedio diaria (Ton.): Descripción del Lugar: ES UNA SUPERFICIE DE <small>APROXIMADAMENTE 50M2 DONDE SE ALMACENA LA BASURA DEL CENTRO DEL MUNICIPIO</small>

Reporte de Accidentes Carreteros

FACTORES

SOCIO-ORGANIZATIVOS

REPORTE DE ACCIDENTES CARRETEROS (111 Eventos)

CONSECUTIVO	FECHA	CARRETERA	TIPO DE CARRETERA	MUERTOS	HERIDOS	EXCESO DE VELOCIDAD	MALAS CONDICIONES DE LA VIALIDAD	CONDICIONES ATMOSFERICAS ADVERSAS	FALTA DE SEÑALAMIENTO	FALLA MECÁNICA	OBSERVACIONES
1	01-ENE-19	SAN JOSE DEL RINCON	LIBRE	0	2	X					
2	01-ENE-19	CARRETERA VILLA VICTORIA-EL ORO	LIBRE	0	1	X					
3	01-ENE-19	SAN JOSE DEL RINCON	LIBRE	0	2	X					
4	05-ENE-19	CARRETERA VILLA VICTORIA-EL ORO	LIBRE	0	0					X	
5	06-ENE-19	SAN JOSE DEL RINCON	LIBRE	0	0					X	
6	09-ENE-19	CARRETERA VILLA VICTORIA-EL ORO	LIBRE	0	1		X				
7	11-ENE-19	CARRETERA VILLA VICTORIA-EL ORO	LIBRE	0	0		X				
8	12-ENE-19	CARRETERA VILLA VICTORIA-EL ORO	LIBRE	0	0		X				
9	14-ENE-19	CARRETERA VILLA VICTORIA-EL ORO	LIBRE	0	0	X					
10	19-ENE-19	SAN JOSE DEL RINCON	LIBRE	0	0		X				
11	19-ENE-19	CARRETERA VILLA VICTORIA-EL ORO	LIBRE	0	0					X	
12	19-ENE-19	CARRETERA VILLA VICTORIA-EL ORO	LIBRE	0	0			X			
13	25-ENE-19	CARRETERA VILLA VICTORIA-EL ORO	LIBRE	2	1	X					
14	31-ENE-19	CARRETERA VILLA VICTORIA-EL ORO	LIBRE	0	0			X			
15	02-FEB-19	CARRETERA VILLA VICTORIA-EL ORO	LIBRE	0	1		X				
16	02-FEB-19	SAN JOSE DEL RINCON	LIBRE	0	0		X				
17	05-FEB-19	CARRETERA VILLA VICTORIA-EL ORO	LIBRE	0	2	X					
18	10-FEB-19	SAN JOSE DEL RINCON	LIBRE	0	0		X				
19	10-FEB-19	SAN JOSE DEL RINCON	LIBRE	0	0		X				
20	17-FEB-19	SAN JOSE DEL RINCON	LIBRE	0	0		X				
21	18-FEB-19	SAN JOSE DEL RINCON	LIBRE	0	1	X					
22	23-FEB-19	SAN JOSE DEL RINCON	LIBRE	0	0	X					
23	25-FEB-19	CARRETERA VILLA VICTORIA-EL ORO	LIBRE	0	1	X					
24	01-MAR-19	SAN JOSE DEL RINCON	LIBRE	0	0	X					
25	06-MAR-19	SAN JOSE DEL RINCON	LIBRE	0	0	X					
26	10-MAR-19	CARRETERA VILLA VICTORIA-EL ORO	LIBRE				X				
27	12-MAR-19	SAN JOSE DEL RINCON	LIBRE	0	0	X					
28	14-MAR-19	SAN JOSE DEL RINCON	LIBRE	0	1					X	
29	15-MAR-19	SAN JOSE DEL RINCON	LIBRE	0	0					X	

CONSECUTIVO	FECHA	CARRETERA	TIPO DE CARRETERA	MUERTOS	HERIDOS	EXCESO DE VELOCIDAD	MALAS CONDICIONES DE LA VIALIDAD	CONDICIONES ATMOSFERICAS ADVERSAS	FALTA DE SEÑALAMIENTO	FALLA MECÁNICA	OBSERVACIONES
30	16-MAR-19	SAN JOSE DEL RINCON	LIBRE	0	0		X				
31	17-MAR-19	SAN JOSE DEL RINCON	LIBRE	0	0		X				
32	17-MAR-19	SAN JOSE DEL RINCON	LIBRE	0	0					X	
33	24-MAR-19	CARRETERA VILLA VICTORIA-EL ORO	LIBRE	0	0		X				
34	28-MAR-19	CARRETERA VILLA VICTORIA-EL ORO	LIBRE	0	1					X	
35	30-MAR-19	SAN JOSE DEL RINCON	LIBRE	0	0	X					
36	31-MAR-19	CARRETERA VILLA VICTORIA-EL ORO	LIBRE	0	2					X	
37	05-ABR-19	SAN JOSE DEL RINCON	LIBRE	0	1	X					
38	06-ABR-19	SAN JOSE DEL RINCON	LIBRE	0	1	X					
39	06-ABR-19	CARRETERA VILLA VICTORIA-EL ORO	LIBRE	0	0	X					
40	07-ABR-19	CARRETERA VILLA VICTORIA-EL ORO	LIBRE	0	3			X			
41	08-ABR-19	CARRETERA VILLA VICTORIA-EL ORO	LIBRE	0	0	X					
42	14-ABR-19	CARRETERA VILLA VICTORIA-EL ORO	LIBRE	0	1	X					
43	14-ABR-19	SAN JOSE DEL RINCON	LIBRE	0	1	X					
44	14-ABR-19	SAN JOSE DEL RINCON	LIBRE	0	1		X				
45	15-ABR-19	CARRETERA VILLA VICTORIA-EL ORO	LIBRE	0	0	X					
46	15-ABR-19	CARRETERA VILLA VICTORIA-EL ORO	LIBRE	0	0					X	
47	18-ABR-19	CARRETERA VILLA VICTORIA-EL ORO	LIBRE	0	0	X					
48	20-ABR-19	SAN JOSE DEL RINCON	LIBRE	0	0		X				
49	28-ABR-19	SAN JOSE DEL RINCON	LIBRE	0	2	X					
50	28-ABR-19	SAN JOSE DEL RINCON	LIBRE	0	1			X			
51	01-MAY-19	SAN JOSE DEL RINCON	LIBRE	0	0	X					
52	05-MAY-19	CARRETERA VILLA VICTORIA-EL ORO	LIBRE	0	0		X				
53	06-MAY-19	CARRETERA VILLA VICTORIA-EL ORO	LIBRE	0	0				X		
54	25-MAY-19	CARRETERA VILLA VICTORIA-EL ORO	LIBRE	0	0		X				
55	25-MAY-19	SAN JOSE DEL RINCON	LIBRE	0	0		X				
56	31-MAY-19	SAN JOSE DEL RINCON	LIBRE	0	2		X				
57	05-JUN-19	SAN JOSE DEL RINCON	LIBRE	0	2					X	
58	08-JUN-19	CARRETERA VILLA VICTORIA-EL ORO	LIBRE	0	2	X					
59	08-JUN-19	CARRETERA VILLA VICTORIA-EL ORO	LIBRE	0	0	X					
60	09-JUN-19	CARRETERA VILLA VICTORIA-EL ORO	LIBRE	0	0		X				

CONSECUTIVO	FECHA	CARRETERA	TIPO DE CARRETERA	MUERTOS	HERIDOS	EXCESO DE VELOCIDAD	MALAS CONDICIONES DE LA VIALIDAD	CONDICIONES ATMOSFERICAS ADVERSAS	FALTA DE SEÑALAMIENTO	FALLA MECÁNICA	OBSERVACIONES
61	09-JUN-19	CARRETERA VILLA VICTORIA-EL ORO	LIBRE	0	0						
62	11-JUN-19	CARRETERA VILLA VICTORIA-EL ORO	LIBRE	0	0		X				
63	13-JUN-19	CARRETERA VILLA VICTORIA-EL ORO	LIBRE	0	0	X					
64	14-JUN-19	CARRETERA VILLA VICTORIA-EL ORO	LIBRE	0	0				X		
65	15-JUN-19	CARRETERA VILLA VICTORIA-EL ORO	LIBRE	0	2				X		
66	16-JUN-19	CARRETERA VILLA VICTORIA-EL ORO	LIBRE	0	1			X			
67	18-JUN-19	CARRETERA VILLA VICTORIA-EL ORO	LIBRE	0	0			X			
68	18-JUN-19	CARRETERA VILLA VICTORIA-EL ORO	LIBRE	0	0				X		
69	22-JUN-19	CARRETERA VILLA VICTORIA-EL ORO	LIBRE	0	1	X					
70	23-JUN-19	CARRETERA VILLA VICTORIA-EL ORO	LIBRE	0	5	X					
71	24-JUN-19	CARRETERA VILLA VICTORIA-EL ORO	LIBRE	0	1			X			
72	26-JUN-19	CARRETERA VILLA VICTORIA-EL ORO	LIBRE	0	1	X					
73	28-JUN-19	CARRETERA VILLA VICTORIA-EL ORO	LIBRE	0	1			X			
74	28-JUN-19	CARRETERA VILLA VICTORIA-EL ORO	LIBRE	0	0					X	
75	29-JUN-19	CARRETERA VILLA VICTORIA-EL ORO	LIBRE	0	0	X					
76	29-JUN-19	CARRETERA VILLA VICTORIA-EL ORO	LIBRE	0	0				X		
77	02-JUL-19	SAN JOSE DEL RINCON	LIBRE	0	1		X				
78	06-JUL-19	CARRETERA VILLA VICTORIA-EL ORO	LIBRE	0	1			X			
79	06-JUL-19	CARRETERA VILLA VICTORIA-EL ORO	LIBRE	0	3					X	
80	08-JUL-19	CARRETERA VILLA VICTORIA-EL ORO	LIBRE	0	2						
81	08-JUL-19	SAN JOSE DEL RINCON	LIBRE	0	0					x	
82	08-JUL-19	SAN JOSE DEL RINCON	LIBRE	0	0			X			
83	08-JUL-19	SAN JOSE DEL RINCON	LIBRE	0	0					X	
84	08-JUL-19	SAN JOSE DEL RINCON	LIBRE	0	0			X			
85	09-JUL-19	CARRETERA VILLA VICTORIA-EL ORO	LIBRE	0	1	x					
86	10-JUL-19	CARRETERA VILLA VICTORIA-EL ORO	LIBRE	0	0		X				
87	11-JUL-19	CARRETERA VILLA VICTORIA-EL ORO	LIBRE	0	0						
88	12-JUL-19	CARRETERA VILLA VICTORIA-	LIBRE	0	1				X		

CONSECUTIVO	FECHA	CARRETERA	TIPO DE CARRETERA	MUERTOS	HERIDOS	EXCESO DE VELOCIDAD	MALAS CONDICIONES DE LA VIALIDAD	CONDICIONES ATMOSFERICAS ADVERSAS	FALTA DE SEÑALAMIENTO	FALLA MECÁNICA	OBSERVACIONES
		EL ORO									
89	12-JUL-19	CARRETERA VILLA VICTORIA-EL ORO	LIBRE	0	0	X					
90	14-JUL-19	CARRETERA VILLA VICTORIA-EL ORO	LIBRE	0	1					X	
91	14-JUL-19	CARRETERA VILLA VICTORIA-EL ORO	LIBRE	0	0		X				
92	14-JUL-19	CARRETERA VILLA VICTORIA-EL ORO	LIBRE	0	2	X					
93	15-JUL-19	CARRETERA VILLA VICTORIA-EL ORO	LIBRE	0	1	X					
94	20-JUL-19	CARRETERA VILLA VICTORIA-EL ORO	LIBRE	0	2				X		
95	21-JUL-19	CARRETERA VILLA VICTORIA-EL ORO	LIBRE	0	0			X			
96	22-JUL-19	CARRETERA VILLA VICTORIA-EL ORO	LIBRE	0	1				X		
97	01-AGO-19	CARRETERA VILLA VICTORIA-EL ORO	LIBRE	0	1					X	
98	03-AGO-19	CARRETERA VILLA VICTORIA-EL ORO	LIBRE	0	1			X			
99	13-AGO-19	CARRETERA VILLA VICTORIA-EL ORO	LIBRE	0	1	X					
100	16-AGO-19	CARRETERA VILLA VICTORIA-EL ORO	LIBRE	0	1	X					
101	18-AGO-19	CARRETERA VILLA VICTORIA-EL ORO	LIBRE	0	1					X	
102	18-AGO-19	CARRETERA VILLA VICTORIA-EL ORO	LIBRE	0	2			X			
103	19-AGO-19	SAN JOSE DEL RINCON	LIBRE	0	0	X					
104	01-SEP-19	CARRETERA VILLA VICTORIA-EL ORO	LIBRE	0	0				X		
105	01-SEP-19	SAN JOSE DEL RINCON	LIBRE	0	0		X				
106	05-SEP-19	SAN JOSE DEL RINCON	LIBRE	0	0			X			
107	15-OCT-19	SAN JOSE DEL RINCON	LIBRE	0	1	X					
108	23-OCT-19	SAN JOSE DEL RINCON	LIBRE	0	1				X		
109	29-OCT-19	CARRETERA VILLA VICTORIA-EL ORO	LIBRE	0	1	X					
110	07-NOV-19	SAN JOSE DEL RINCON	LIBRE	0	1					X	
111	17-DIC-19	SAN JOSE DEL RINCON	LIBRE	0	1	X					

Reporte de Festividades

REPORTE DE FESTIVIDADES (309 Eventos)

CONSECUTIVO	FECHA	LOCALIDAD	CLAVE LOCALIDAD	SUBLOCALIDAD	CLAVE SUBLOCALIDAD	CATEGORIA ADMINISTRATIVA	FESTIVIDAD	JUEGOS MECANICOS	JUEGOS PIROTECNICOS	PALENQUES	PEREGRINACIONES	EVENTO
1	01-ENE-19	SAN ANTONIO PUEBLO NUEVO	076	AGUA ZARCA	001	DELEGACION	AÑO NUEVO		X			RELIGIOSO
2	02-FEB-19	SAN ANTONIO PUEBLO NUEVO	076	AGUA ZARCA	001	DELEGACION	DIA DE LA CANDELARIA		X			RELIGIOSO
3	03-FEB-19	SAN ANTONIO PUEBLO NUEVO	076	AGUA ZARCA	001	DELEGACION	DIA DE LA SANTA CRUZ		X			RELIGIOSO
4	14-FEB-19	SAN ANTONIO PUEBLO NUEVO	076	AGUA ZARCA	001	DELEGACION	VIRGEN DE SAN JUAN		X			RELIGIOSO
5	12-DIC-19	SAN ANTONIO PUEBLO NUEVO	076	AGUA ZARCA	001	DELEGACION	VIRGEN DE GUADALUPE		X			RELIGIOSO
6	24-FEB-19	GUARDA LA LAGUNITA		BARRIO CANOAS		DELEGACION	DIA DE LA BANDERA					CIVICO
7	21-MAR-19	GUARDA LA LAGUNITA		BARRIO CANOAS		DELEGACION	ANIVERSARIO DEL NATALICIO DE BENITO JUAREZ					CIVICO
8	20-NOV-19	GUARDA LA LAGUNITA		BARRIO CANOAS		DELEGACION	ANIVERSARIO DEL INICIO DE LA REVOLUCION MEXICANA					CIVICO
9	24-NOV-19	SAN FELIPE DE JESUS	077	SAN FELIPE DE JESUS	077	DELEGACION	ARRULLO DEL NIÑO DIOS					RELIGIOSO
10	31-DIC-19	SAN FELIPE DE JESUS	077	SAN FELIPE DE JESUS	077	DELEGACION	FESTEJO DE FIN DE AÑO					RELIGIOSO
11	24-FEB-19	SAN FELIPE DE JESUS	077	SAN FELIPE DE JESUS	077	DELEGACION	DIA DE LA BANDERA		X			RELIGIOSO
12	21-MAR-19	SAN FELIPE DE JESUS	077	SAN FELIPE DE JESUS	077	DELEGACION	ANIVERSARIO DEL NATALICIO DE BENITO JUAREZ		X			CIVICO
13	20-NOV-19	SAN FELIPE DE JESUS	077	SAN FELIPE DE JESUS	077	DELEGACION	ANIVERSARIO DEL INICIO DE LA REVOLUCION MEXICANA					CIVICO
14	24-DIC-19	GUARDA LA LAGUNITA	019	CONCEPCION LA VENTA	019	DELEGACION	ARRULLO DEL NIÑO DIOS					RELIGIOSO
15	24-FEB-19	CONCEPCION LA VENTA	019	CONCEPCION LA VENTA	019	DELEGACION	DIA DE LA BANDERA		X			CIVICO
16	20-NOV-19	CONCEPCION LA VENTA	019	CONCEPCION LA VENTA	019	DELEGACION	ANIVERSARIO DEL INICIO DE LA REVOLUCION MEXICANA					CIVICO
17	24-DIC-19	BARRIO EL FRESNO EL DEPOSITO		BARRIO EL FRESNO EL DEPOSITO		DELEGACION	ARRULLO DEL NIÑO DIOS		X			RELIGIOSO
18	31-DIC-19	BARRIO EL FRESNO EL DEPOSITO		BARRIO EL FRESNO EL		DELEGACION	FESTEJO DE FIN DE AÑO		X			RELIGIOSO

CONSECUTIVO	FECHA	LOCALIDAD	CLAVE LOCALIDAD	SUBLOCALIDAD	CLAVE SUBLOCALIDAD	CATEGORIA ADMINISTRATIVA	FESTIVIDAD	JUEGOS MECANICOS	JUEGOS PIROTECNICOS	PALENQUES	PEREGRINACIONES	EVENTO
				DEPOSITO								
19	24-DIC-19	BARRIO EL LLANO LAS ROSAS		BARRIO EL LLANO LAS ROSAS		DELEGACION	ARRULLO DEL NIÑO DIOS		X			RELIGIOSO
20	31-DIC-19	BARRIO EL LLANO LAS ROSAS		BARRIO EL LLANO LAS ROSAS		DELEGACION	FESTEJO DE FIN DE AÑO		X			RELIGIOSO
21	24-DIC-19	BARRIO EL LLANO GRANDE JALTEPEC		BARRIO EL LLANO GRANDE JALTEPEC		DELEGACION	ARRULLO DEL NIÑO DIOS		X			RELIGIOSO
22	31-DIC-19	BARRIO EL LLANO GRANDE JALTEPEC		BARRIO EL LLANO GRANDE JALTEPEC		DELEGACION	FESTEJO DE FIN DE AÑO		X			RELIGIOSO
23	24-DIC-19	SAN JUAN PALO SECO	093	SAN JUAN PALO SECO	093	DELEGACION	ARRULLO DEL NIÑO DIOS		X			RELIGIOSO
24	31-DIC-19	SAN JUAN PALO SECO	093	SAN JUAN PALO SECO	093	DELEGACION	FESTEJO DE FIN DE AÑO		X			RELIGIOSO
25	29-SEP-19	BARRIO EL OCHO EL PINTAL		BARRIO EL OCHO EL PINTAL		DELEGACION	SEÑOR DE LOS MILAGROS		X			RELIGIOSO
26	24-DIC-19	BARRIO EL OCHO EL PINTAL		BARRIO EL OCHO EL PINTAL		DELEGACION	ARRULLO DEL NIÑO DIOS		X			RELIGIOSO
27	31-DIC-19	BARRIO EL OCHO EL PINTAL		BARRIO EL OCHO EL PINTAL		DELEGACION	FESTEJO DE FIN DE AÑO		X			RELIGIOSO
28	12-DIC-19	SAN ANTONIO PUEBLO NUEVO	076	BARRIO EL PINTADO	003	DELEGACION	VIRGEN DE GUADALUPE		X			RELIGIOSO
29	28-SEP-19	SAN ANTONIO PUEBLO NUEVO	076	BARRIO EL PINTADO	003	DELEGACION	SAN MIGUEL		X			RELIGIOSO
30	24-DIC-19	SAN ANTONIO PUEBLO NUEVO	076	BARRIO EL PINTADO	003	DELEGACION	ARRULLO DEL NIÑO DIOS		X			RELIGIOSO
31	31-DIC-19	SAN ANTONIO PUEBLO NUEVO	076	BARRIO EL PINTADO	003	DELEGACION	FESTEJO DE FIN DE AÑO		X			RELIGIOSO
32	MAP-ABR	EL DEPOSITO	022	EL PINTAL BARRIO	002	DELEGACION	SEMANA SANTA		X			RELIGIOSO
33	24-DIC-19	EL DEPOSITO	022	EL PINTAL BARRIO	002	DELEGACION	ARRULLO DEL NIÑO DIOS		X			RELIGIOSO
34	31-DIC-19	EL DEPOSITO	022	EL PINTAL BARRIO	002	DELEGACION	FESTEJO DE FIN DE AÑO		X			RELIGIOSO
35	19-MAR-19	SAN ANTONIO PUEBLO NUEVO	076	EL QUELITE	004	DELEGACION	SAN JOSE DEL RINCON		X			RELIGIOSO
36	24-DIC-19	SAN ANTONIO PUEBLO NUEVO	076	EL QUELITE	004	DELEGACION	ARRULLO DEL NIÑO DIOS		X			RELIGIOSO
37	31-DIC-19	SAN ANTONIO PUEBLO NUEVO	076	EL QUELITE	004	DELEGACION	FESTEJO DE FIN DE AÑO		X			RELIGIOSO
38	09-DIC-19	SAN ANTONIO PUEBLO NUEVO	076	EL QUELITE	004	DELEGACION	VIRGEN DE LA CONCEPCION		X			RELIGIOSO

CONSECUTIVO	FECHA	LOCALIDAD	CLAVE LOCALIDAD	SUBLOCALIDAD	CLAVE SUBLOCALIDAD	CATEGORIA ADMINISTRATIVA	FESTIVIDAD	JUEGOS MECANICOS	JUEGOS PIROTECNICOS	PALENQUES	PEREGRINACIONES	EVENTO
39	03-MAY-19	BARRIO EL TEPETATE GUARDA DE SAN ANTONIO BUENAVISTA		BARRIO EL TEPETATE GUARDA DE SAN ANTONIO BUENAVISTA		DELEGACION	DIA DE LA SANTA CRUZ		X			RELIGIOSO
40	12-JUN-19	BARRIO EL TEPETATE GUARDA DE SAN ANTONIO BUENAVISTA		BARRIO EL TEPETATE GUARDA DE SAN ANTONIO BUENAVISTA		DELEGACION	SAN ANTONIO		X			RELIGIOSO
41	12-DIC-19	BARRIO LA MAGDALENA SAN JUAN PALO SECO		BARRIO LA MAGDALENA SAN JUAN PALO SECO		DELEGACION	VIRGEN DE GUADALUPE		X			RELIGIOSO
42	28-OCT-19	BARRIO LA MESA LA LAGUNITA		BARRIO LA MESA LA LAGUNITA		DELEGACION	SAN JUDAS TADEO		X			RELIGIOSO
43	12-DIC-19	BARRIO LA PALMA EL DEPOSITO		BARRIO LA PALMA EL DEPOSITO		DELEGACION	VIRGEN DE GUADALUPE		X			RELIGIOSO
44	24-DIC-19	BARRIO LA PALMA EL DEPOSITO		BARRIO LA PALMA EL DEPOSITO		DELEGACION	ARRULLO DEL NIÑO DIOS		X			RELIGIOSO
45	30-SEP-19	BARRIO LAS ESCOBAS DEL AGUA SAN JERONIMO DE LOS DOLORES		BARRIO LAS ESCOBAS DEL AGUA SAN JERONIMO DE LOS DOLORES		DELEGACION	SAN MIGUEL ARCANGEL		X			RELIGIOSO
46	12-DIC-19	BARRIO LAS ROSAS SAN MIGUEL DEL CENTRO		BARRIO LAS ROSAS SAN MIGUEL DEL CENTRO		DELEGACION	VIRGEN DE GUADALUPE		X			RELIGIOSO
47	24-FEB-19	BARRIO LOMA BONITA GUARDA LA LAGUNITA		BARRIO LOMA BONITA GUARDA LA LAGUNITA		DELEGACION	DIA DE LA BANDERA		X			CIVICO
48	21-MAR-19	BARRIO LOMA BONITA GUARDA LA LAGUNITA		BARRIO LOMA BONITA GUARDA LA LAGUNITA		DELEGACION	CONMEMORACION DEL GRITO DE INDEPENDENCIA					CIVICO
49	20-NOV-19	BARRIO LOMA BONITA GUARDA LA LAGUNITA		BARRIO LOMA BONITA GUARDA LA LAGUNITA		DELEGACION	ANIVERSARIO DEL INICIO DE LA REVOLUCION MEXICANA					CIVICO
50	24-FEB-19	BARRIO LOMA GRANDE SAN ANTONIO PUEBLO NUEVO		BARRIO LOMA GRANDE SAN ANTONIO PUEBLO NUEVO		DELEGACION	DIA DE LA BANDERA					CIVICO
51	21-MAR-19	BARRIO LOS CEDROS SAN JUAN PALO SECO		BARRIO LOS CEDROS SAN JUAN PALO SECO		DELEGACION	ANIVERSARIO DEL NATALICIO DE BENITO JUAREZ					CIVICO
52	20-NOV-19	BARRIO LOS CEDROS SAN JUAN PALO SECO		BARRIO LOS CEDROS SAN JUAN PALO SECO		DELEGACION	ANIVERSARIO DEL INICIO DE LA REVOLUCION MEXICANA					CIVICO
53	02-NOV-19	BARRIO ROSA SAN ANTONIO CONCEPCION DEL MONTE		BARRIO ROSA SAN ANTONIO CONCEPCION DEL MONTE		DELEGACION	DIA DE MUERTOS					RELIGIOSO
54	13-JUN-19	EL DEPOSITO	022	BARRIO SAN ANTONIO	005	DELEGACION	SAN ANTONIO		X			RELIGIOSO
55	12-DIC-19	EL DEPOSITO	022	BARRIO SAN ANTONIO	005	DELEGACION	VIRGEN DE		X			RELIGIOSO

CONSECUTIVO	FECHA	LOCALIDAD	CLAVE LOCALIDAD	SUBLOCALIDAD	CLAVE SUBLOCALIDAD	CATEGORIA ADMINISTRATIVA	FESTIVIDAD	JUEGOS MECANICOS	JUEGOS PIROTECNICOS	PALENQUES	PEREGRINACIONES	EVENTO
				ANTONIO			GUADALUPE					
56	24-DIC-19	EL DEPOSITO	022	BARRIO SAN ANTONIO	005	DELEGACION	ARRULLO DEL NIÑO DIOS		X			RELIGIOSO
57	13-NOV-19	BARRIO SAN BARTOLO GUARDA LA LAGUNITA		BARRIO SAN BARTOLO GUARDA LA LAGUNITA		DELEGACION	SAN DIEGO		X			RELIGIOSO
58	03-MAY-19	SAN ANTONIO PUEBLO NUEVO	076	BARRIO 44 DIEGO	005	DELEGACION	DIA DE LA SANTA CRUZ		X			RELIGIOSO
59	12-DIC-19	SAN ANTONIO PUEBLO NUEVO	076	BARRIO 44 DIEGO	007	DELEGACION	VIRGEN DE GUADALUPE		X			RELIGIOSO
60	24-FEB-19	SAN ANTONIO PUEBLO NUEVO	076	BARRIO 44 DIEGO	008	DELEGACION	DIA DE LA BANDERA		X			CIVICO
61	21-MAR-19	SAN ANTONIO PUEBLO NUEVO	076	BARRIO 44 DIEGO	009	DELEGACION	ANIVERSARIO DEL NATALICIO DE BENITO JUAREZ		X			RELIGIOSO
62	20-NOV-19	SAN ANTONIO PUEBLO NUEVO	076	BARRIO 44 DIEGO	011	DELEGACION	ANIVERSARIO DEL INICIO DE LA REVOLUCION MEXICANA					CIVICO
63	12-DIC-19	SAN ANTONIO PUEBLO NUEVO	076	BARRIO 44 DIEGO	012	DELEGACION	VIRGEN DE GUADALUPE		X			RELIGIOSO
64	30-AGO-19	BARRIO SAN JOAQUIN LAMILLAS	087	BARRIO SAN JOAQUIN LAMILLAS	000	DELEGACION	SAN RAMON					RELIGIOSO
65	03-MAY-19	SAN ANTONIO PUEBLO NUEVO	076	SANTA ANA	006	DELEGACION	DIA DE LA SANTA CRUZ					RELIGIOSO
66	02-FEB-19	BARRIO SANTA CRUZ PUEBLO NUEVO		BARRIO SANTA CRUZ PUEBLO NUEVO		DELEGACION	LA CANDELARIA		X			RELIGIOSO
67	24-JUN-19	EL DEPOSITO	022	BARRIO SANTA JUANITA	007	DELEGACION	SAN JUAN		X			RELIGIOSO
68	24-FEB-19	EL DEPOSITO	022	BARRIO SANTA JUANITA	007	DELEGACION	DIA DE LA BANDERA		X			CIVICO
69	21-MAR-19	EL DEPOSITO	022	BARRIO SANTA JUANITA	007	DELEGACION	ANIVERSARIO DEL NATALICIO DE BENITO JUAREZ		X			CIVICO
70	20-NOV-19	EL DEPOSITO	022	BARRIO SANTA JUANITA	007	DELEGACION	ANIVERSARIO DEL INICIO DE LA REVOLUCION MEXICANA					CIVICO
71	28-OCT-19	EL DEPOSITO	022	BARRIO SANTA JUANITA	007	DELEGACION	SAN JUDAS TADEO		X			RELIGIOSO
72	12-DIC-19	BUENAVISTA CASA BLANCA	001	BUENAVISTA CASA BLANCA	000	DELEGACION	VIRGEN DE GUADALUPE		X			RELIGIOSO

CONSECUTIVO	FECHA	LOCALIDAD	CLAVE LOCALIDAD	SUBLOCALIDAD	CLAVE SUBLOCALIDAD	CATEGORIA ADMINISTRATIVA	FESTIVIDAD	JUEGOS MECANICOS	JUEGOS PIROTECNICOS	PALENQUES	PEREGRINACIONES	EVENTO
73	24-DIC-19	BUENAVISTA CASA BLANCA	001	BUENAVISTA CASA BLANCA	000	DELEGACION	ARRULLO DEL NIÑO DIOS		X			RELIGIOSO
74	31-DIC-19	BUENAVISTA CASA BLANCA	001	BUENAVISTA CASA BLANCA	000	DELEGACION	FIESTA DE FIN DE AÑO		X			RELIGIOSO
75	11-JUN-19	CAÑADA DEL SAUCO	006	CAÑADA DEL SAUCO	000	DELEGACION	SAN ONOFRE		X			RELIGIOSO
76	08-DIC-19	CEDRO DE LA MANZANA	009	CEDRO DE LA MANZANA	000	DELEGACION	VIGEN DE LA CONCEPCION		X			RELIGIOSO
77	24-FEB-19	CEDRO DE LA MANZANA	009	CEDRO DE LA MANZANA	000	DELEGACION	DIA DE LA BANDERA					CIVICO
78	21-MAR-19	CEDRO DE LA MANZANA	009	CEDRO DE LA MANZANA	000	DELEGACION	ANIVERSARIO DEL NATALICIO DE BENITO JUAREZ					CIVICO
79	20-NOV-19	CEDRO DE LA MANZANA	009	CEDRO DE LA MANZANA	000	DELEGACION	ANIVERSARIO DEL INICIO DE LA REVOLUCION MEXICANA					CIVICO
80	03-MAY-19	COLONIA BENITO JUAREZ		COLONIA BENITO JUAREZ		DELEGACION	SANTA CRUZ		X			RELIGIOSO
81	12-DIC-19	LA MESA	051	EMILIANO ZAPATA COLONIA	000	DELEGACION	VIRGEN DE GUADALUPE		X			RELIGIOSO
82	24-AGO-19	LA MESA	051	EMILIANO ZAPATA COLONIA	000	DELEGACION	MIERCOLES DE CENIZA					RELIGIOSO
83	15-AGO-19	CONCEPCION DEL MONTE	018	CONCEPCION DEL MONTE	000	DELEGACION	LA PURISIMA CONCEPCION		X			RELIGIOSO
84	08-DIC-19	CONCEPCION DEL MONTE	018	CONCEPCION DEL MONTE	000	DELEGACION	DIA DE LA BANDERA		X			CIVICO
85	21-MAR-19	CONCEPCION LA VENTA	019	CONCEPCION LA VENTA	000	DELEGACION	ANIVERSARIO DEL NATALICIO DE BENITO JUAREZ		X			CIVICO
86	20-NOV-19	CONCEPCION LA VENTA	019	CONCEPCION LA VENTA	000	DELEGACION	ANIVERSARIO DEL INICIO DE LA REVOLUCION MEXICANA					CIVICO
87	16-SEP-19	CONCEPCION LA VENTA	019	CONCEPCION LA VENTA	000	DELEGACION	VIRGEN DEL CONSUELO	X	X			CIVICO
88	02-MAY-19	EJIDO EL CONSUELO		EJIDO EL CONSUELO		DELEGACION	DIA DE LA SANTA CRUZ		X			RELIGIOSO
89	02-MAY-19	EJIDO LA SOLEDAD	114	EJIDO LA SOLEDAD	000	DELEGACION	VIRGEN DE LA CANDELARIA		X			RELIGIOSO
90	07-DIC-19	EJIDO LA SOLEDAD	114	EJIDO LA SOLEDAD	000	DELEGACION	LA CONCEPCION		X			RELIGIOSO
91	28-OCT-19	EJIDO LA SOLEDAD	114	EJIDO LA SOLEDAD	000	DELEGACION	SAN JUDAS TADEO		X			RELIGIOSO
92	24-FEB-19	EJIDO LA SOLEDAD	114	EJIDO LA SOLEDAD	000	DELEGACION	DIA DE LA BANDERA					CIVICO

CONSECUTIVO	FECHA	LOCALIDAD	CLAVE LOCALIDAD	SUBLOCALIDAD	CLAVE SUBLOCALIDAD	CATEGORIA ADMINISTRATIVA	FESTIVIDAD	JUEGOS MECANICOS	JUEGOS PIROTECNICOS	PALENQUES	PEREGRINACIONES	EVENTO
93	21-MAR-19	EJIDO LA SOLEDAD	114	EJIDO LA SOLEDAD	000	DELEGACION	ANIVERSARIO DEL NATALICIO DE BENITO JUAREZ					CIVICO
94	15Y16-SEP-19	EJIDO LA SOLEDAD	114	EJIDO LA SOLEDAD	000	DELEGACION	CONMEMORACION DEL GRITO DE INDEPENDENCIA					CIVICO
95	20-NOV-19	EJIDO LA SOLEDAD	114	EJIDO LA SOLEDAD	000	DELEGACION	ANIVERSARIO DEL INICIO DE LA REVOLUCION MEXICANA					CIVICO
96	14-MAY-19	EJIDO LA SOLEDAD	114	EJIDO LA SOLEDAD	000	DELEGACION	SAN ISIDRO		X			RELIGIOSO
97	12-DIC-19	EL CAPULIN SAN MIGUEL DEL CENTRO		EL CAPULIN SAN MIGUEL DEL CENTRO		DELEGACION	VIRGEN DE GUADALUPE		X			RELIGIOSO
98	29-AGO-19	EL HUIZACHE	045	EL HUIZACHE	000	DELEGACION	EL SEÑOR DE CHALMA		X			RELIGIOSO
99	07-DIC-19	EL PUENTE BARRIO LAS ROSAS		EL PUENTE BARRIO LAS ROSAS		DELEGACION	LA CONCEPCION		X			RELIGIOSO
100	12-DIC-19	ESTACION LA TRINIDAD		ESTACION LA TRINIDAD		DELEGACION	VIRGEN DE GUADALUPE		X			RELIGIOSO
101	08-DIC-19	FABRICA CONCEPCION	031	FABRICA CONCEPCION	000	DELEGACION	LA CONCEPCION					RELIGIOSO
102	24-FEB-19	FABRICA CONCEPCION	031	FABRICA CONCEPCION	000	DELEGACION	DIA DE LA BANDERA					CIVICO
103	21-MAR-19	FABRICA CONCEPCION	031	FABRICA CONCEPCION	000	DELEGACION	ANIVERSARIO DEL NATALICIO DE BENITO JUAREZ					CIVICO
104	20-NOV-19	FABRICA CONCEPCION	031	FABRICA CONCEPCION	000	DELEGACION	ANIVERSARIO DEL INICIO DE LA REVOLUCION MEXICANA					CIVICO
105	28-SEP-19	GARATACHEA		GARATACHEA		DELEGACION	SEÑOR SAN MIGUEL		X			RELIGIOSO
106	12-DIC-19	GUADALUPE BUENAVISTA	036	GUADALUPE BUENAVISTA	000	DELEGACION	LA VIRGEN DE GUADALUPE		X			RELIGIOSO
107	24-DIC-19	GUADALUPE BUENAVISTA	036	GUADALUPE BUENAVISTA	000	DELEGACION	ARRULLO DEL NIÑO DIOS		X			RELIGIOSO
108	31-DIC-19	GUADALUPE BUENAVISTA	036	GUADALUPE BUENAVISTA	000	DELEGACION	FESTEJO DE FIN DE AÑO		X			RELIGIOSO
109	24-FEB-19	GUADALUPE BUENAVISTA	036	GUADALUPE BUENAVISTA	000	DELEGACION	DIA DE LA BANDERA					CIVICO
110	21-MAR-19	GUADALUPE BUENAVISTA	036	GUADALUPE BUENAVISTA	000	DELEGACION	ANIVERSARIO DEL NATALICIO DE BENITO JUAREZ					CIVICO

CONSECUTIVO	FECHA	LOCALIDAD	CLAVE LOCALIDAD	SUBLOCALIDAD	CLAVE SUBLOCALIDAD	CATEGORIA ADMINISTRATIVA	FESTIVIDAD	JUEGOS MECANICOS	JUEGOS PIROTECNICOS	PALENQUES	PEREGRINACIONES	EVENTO
111	20-NOV-19	GUADALUPE BUENAVISTA	036	GUADALUPE BUENAVISTA	000	DELEGACION	ANIVERSARIO DEL INICIO DE LA REVOLUCION MEXICANA					CIVICO
112	12-DIC-19	GUADALUPE CHICO	037	GUADALUPE CHICO	000	DELEGACION	VIRGEN DE GUADALUPE	X	X			RELIGIOSO
113	12-DIC-19	GUADALUPE DEL PEDREGAL	040	GUADALUPE DEL PEDREGAL	000	DELEGACION	VIRGEN DE GUADALUPE	X	X			RELIGIOSO
114	15-MAY-19	GUADALUPE DEL PEDREGAL	040	GUADALUPE DEL PEDREGAL	000	DELEGACION	SAN ISIDRO		X			RELIGIOSO
115	12-DIC-19	GUADALUPE LAS CABRAS	041	GUADALUPE LAS CABRAS	000	DELEGACION	VIRGEN DE GUADALUPE		X			RELIGIOSO
116	29-SEP-19	GUADALUPE LAS CABRAS	041	GUADALUPE LAS CABRAS	000	DELEGACION	SAN MIGUEL ARCANGEL		X			RELIGIOSO
117	12-DIC-19	GUARDA DE GUADALUPE	042	GUARDA DE GUADALUPE	000	DELEGACION	VIRGEN DE GUADALUPE		X			RELIGIOSO
118	24-DIC-19	GUARDA DE GUADALUPE	042	GUARDA DE GUADALUPE	000	DELEGACION	ARRULLO DEL NIÑO DIOS		X			RELIGIOSO
119	31-DIC-19	GUARDA DE GUADALUPE	042	GUARDA DE GUADALUPE	000	DELEGACION	FESTEJO DE FIN DE AÑO		X			RELIGIOSO
120	24-FEB-19	GUARDA DE GUADALUPE	042	GUARDA DE GUADALUPE	000	DELEGACION	DIA DE LA BANDERA					CIVICO
121	21-MAR-19	GUARDA DE GUADALUPE	042	GUARDA DE GUADALUPE	000	DELEGACION	ANIVERSARIO DEL NATALICIO DE BENITO JUAREZ					CIVICO
122	16-SEP-19	GUARDA DE GUADALUPE	042	GUARDA DE GUADALUPE	000	DELEGACION	CONMEMORACION DEL GRITO DE INDEPENDENCIA					CIVICO
123	20-NOV-19	GUARDA DE GUADALUPE	042	GUARDA DE GUADALUPE	000	DELEGACION	ANIVERSARIO DEL INICIO DE LA REVOLUCION MEXICANA					CIVICO
124	13-NOV-19	GUARDA DE GUADALUPE	042	GUARDA DE GUADALUPE	000	DELEGACION	SAN ANTONIO		X			CIVICO
125	24-FEB-19	GUARDA DE SAN ANTONIO BUENAVISTA	044	GUARDA DE SAN ANTONIO BUENAVISTA	000	DELEGACION	DIA DE LA BANDERA					CIVICO
126	21-MAR-19	GUARDA DE SAN ANTONIO BUENAVISTA	044	GUARDA DE SAN ANTONIO BUENAVISTA	000	DELEGACION	ANIVERSARIO DEL NATALICIO DE BENITO JUAREZ					CIVICO
127	15-SEP-19	GUARDA DE SAN ANTONIO BUENAVISTA	044	GUARDA DE SAN ANTONIO BUENAVISTA	000	DELEGACION	CONMEMORACION DEL GRITO DE INDEPENDENCIA					CIVICO
128	20-NOV-19	GUARDA DE SAN ANTONIO BUENAVISTA	044	GUARDA DE SAN ANTONIO BUENAVISTA	000	DELEGACION	ANIVERSARIO DEL INICIO DE LA REVOLUCION					CIVICO

CONSECUTIVO	FECHA	LOCALIDAD	CLAVE LOCALIDAD	SUBLOCALIDAD	CLAVE SUBLOCALIDAD	CATEGORIA ADMINISTRATIVA	FESTIVIDAD	JUEGOS MECANICOS	JUEGOS PIROTECNICOS	PALENQUES	PEREGRINACIONES	EVENTO
							MEXICANA					
129	12-DIC-19	GUARDA DE SAN ANTONIO BUENAVISTA	044	GUARDA DE SAN ANTONIO BUENAVISTA	000	DELEGACION	VIRGEN DE GUADALUPE		X			RELIGIOSO
130	01-ENE-19	GUARDA LA LAGUNITA		EL PUEBLITO		DELEGACION	AÑO NUEVO		X			RELIGIOSO
131	24-FEB-19	GUARDA LA LAGUNITA		EL PUEBLITO		DELEGACION	DIA DE LA BANDERA					CIVICO
132	21-MAR-19	GUARDA LA LAGUNITA		EL PUEBLITO		DELEGACION	ANIVERSARIO DEL NATALICIO DE BENITO JUAREZ					CIVICO
133	16-SEP-19	GUARDA LA LAGUNITA		EL PUEBLITO		DELEGACION	CONMEMORACION DEL GRITO DE INDEPENDENCIA					CIVICO
134	20-NOV-19	GUARDA LA LAGUNITA		EL PUEBLITO		DELEGACION	ANIVERSARIO DEL INICIO DE LA REVOLUCION MEXICANA					CIVICO
135	12-DIC-19	GUARDA LA LAGUNITA		EL PUEBLITO		DELEGACION	VIRGEN DE GUADALUPE		X			RELIGIOSO
136	24-DIC-19	GUARDA LA LAGUNITA	043	EL POTRERO	000	DELEGACION	ARRULLO DEL NIÑO DIOS		X			RELIGIOSO
137	24-FEB-19	GUARDA LA LAGUNITA	043	EL POTRERO	000	DELEGACION	DIA DE LA BANDERA		X			CIVICO
138	21-MAR-19	GUARDA LA LAGUNITA	043	EL POTRERO	000	DELEGACION	ANIVERSARIO DEL NATALICIO DE BENITO JUAREZ					CIVICO
139	16-SEP-19	GUARDA LA LAGUNITA	043	EL POTRERO	000	DELEGACION	CONMEMORACION DEL GRITO DE INDEPENDENCIA					CIVICO
140	20-NOV-19	GUARDA LA LAGUNITA	043	EL POTRERO	000	DELEGACION	ANIVERSARIO DEL INICIO DE LA REVOLUCION MEXICANA					CIVICO
141	12-JUN-19	GUARDA DE SAN ANTONIO	044	GUARDA DE SAN ANTONIO	000	DELEGACION	SAN ANTONIO					RELIGIOSO
142	08-DIC-19	GUARDA DE SAN ANTONIO	044	GUARDA DE SAN ANTONIO	000	DELEGACION	VIRGEN DE LA CONCEPCION					RELIGIOSO
143	12-DIC-19	JALTEPEC	046	JALTEPEC	000	DELEGACION	VIRGEN DE GUADALUPE					RELIGIOSO
144	24-FEB-19	JALTEPEC	046	JALTEPEC	000	DELEGACION	DIA DE LA BANDERA					CIVICO
145	21-MAR-19	JALTEPEC	046	JALTEPEC	000	DELEGACION	ANIVERSARIO DEL NATALICIO DE BENITO JUAREZ					CIVICO

CONSECUTIVO	FECHA	LOCALIDAD	CLAVE LOCALIDAD	SUBLOCALIDAD	CLAVE SUBLOCALIDAD	CATEGORIA ADMINISTRATIVA	FESTIVIDAD	JUEGOS MECANICOS	JUEGOS PIROTECNICOS	PALENQUES	PEREGRINACIONES	EVENTO
146	16-SEP-19	JALTEPEC	046	JALTEPEC	000	DELEGACION	CONMEMORACION DEL GRITO DE INDEPENDENCIA					CIVICO
147	20-NOV-19	JALTEPEC	046	JALTEPEC	000	DELEGACION	ANIVERSARIO DEL INICIO DE LA REVOLUCION MEXICANA					CIVICO
148	21-MAR-19	JESUS CARRANZA	047	JESUS CARRANZA	000	DELEGACION	ANIVERSARIO DEL NATALICIO DE BENITO JUAREZ					CIVICO
149	16-SEP-19	JESUS CARRANZA	047	JESUS CARRANZA	000	DELEGACION	CONMEMORACION DEL GRITO DE INDEPENDENCIA					CIVICO
150	20-NOV-19	JESUS CARRANZA	047	JESUS CARRANZA	000	DELEGACION	ANIVERSARIO DEL INICIO DE LA REVOLUCION MEXICANA					CIVICO
151	28-OCT-19	JESUS CARRANZA	047	JESUS CARRANZA	000	DELEGACION	SAN JUDAS TADEO		X			RELIGIOSO
152	13-NOV-19	JESUS CARRANZA	047	JESUS CARRANZA	000	DELEGACION	SAN ANTONIO		X			RELIGIOSO
153	12-DIC-19	LA CURVA EL DEPOSITO		LA CURVA EL DEPOSITO		DELEGACION	VIRGEN DE GUADALUPE		X			RELIGIOSO
154	24-DIC-19	LA ESPERANZA	029	LA ESPERANZA	000	DELEGACION	ARRULLO DEL NIÑO DIOS		X			RELIGIOSO
155	31-DIC-19	LA ESPERANZA	029	LA ESPERANZA	000	DELEGACION	FESTEJO DE FIN DE AÑO		X			RELIGIOSO
156	24-FEB-19	LA ESPERANZA	029	LA ESPERANZA	000	DELEGACION	DIA DE LA BANDERA					CIVICO
157	21-MAR-19	LA ESPERANZA	029	LA ESPERANZA	000	DELEGACION	ANIVERSARIO DEL NATALICIO DE BENITO JUAREZ					CIVICO
158	16-SEP-19	LA ESPERANZA	029	LA ESPERANZA	000	DELEGACION	CONMEMORACION DEL GRITO DE INDEPENDENCIA					CIVICO
159	20-NOV-19	LA ESPERANZA	029	LA ESPERANZA	000	DELEGACION	ANIVERSARIO DEL INICIO DE LA REVOLUCION MEXICANA					CIVICO
160	28-SEP-19	LA ESPERANZA	029	LA ESPERANZA	000	DELEGACION	SAN MIGUEL					RELIGIOSO
161	12-DIC-19	LA MESA	051	LA MESA	000	DELEGACION	VIRGEN DE GUADALUPE		X			RELIGIOSO
162	24-DIC-19	LA MESA	051	LA MESA	000	DELEGACION	ARRULLO DEL NIÑO DIOS		X			RELIGIOSO
163	24-FEB-19	LA MESA	051	LA MESA	000	DELEGACION	DIA DE LA BANDERA					CIVICO
164	21-MAR-19	LA MESA	051	LA MESA	000	DELEGACION	ANIVERSARIO DEL					CIVICO

CONSECUTIVO	FECHA	LOCALIDAD	CLAVE LOCALIDAD	SUBLOCALIDAD	CLAVE SUBLOCALIDAD	CATEGORIA ADMINISTRATIVA	FESTIVIDAD	JUEGOS MECANICOS	JUEGOS PIROTECNICOS	PALENQUES	PEREGRINACIONES	EVENTO
							NATALICIO DE BENITO JUAREZ					
165	16-SEP-19	LA MESA	051	LA MESA	000	DELEGACION	CONMEMORACION DEL GRITO DE INDEPENDENCIA					CIVICO
166	20-NOV-19	LA MESA	051	LA MESA	000	DELEGACION	ANIVERSARIO DEL INICIO DE LA REVOLUCION MEXICANA					CIVICO
167	02-FEB-19	LA MESA	051	LA MESA	000	DELEGACION	SAN JUAN APOSTOL		X			RELIGIOSO
168	21-DIC-19	SAN MIGUEL DEL CENTRO		LA PUERTA		DELEGACION	ARRULLO DEL NIÑO DIOS		X			RELIGIOSO
169	24-FEB-19	SAN MIGUEL DEL CENTRO		LA PUERTA		DELEGACION	DIA DE LA BANDERA					CIVICO
170	21-MAR-19	SAN MIGUEL DEL CENTRO		LA PUERTA		DELEGACION	ANIVERSARIO DEL NATALICIO DE BENITO JUAREZ					CIVICO
171	16-SEP-19	SAN MIGUEL DEL CENTRO		LA PUERTA		DELEGACION	CONMEMORACION DEL GRITO DE INDEPENDENCIA					CIVICO
172	20-NOV-19	SAN MIGUEL DEL CENTRO		LA PUERTA		DELEGACION	ANIVERSARIO DEL INICIO DE LA REVOLUCION MEXICANA					CIVICO
173	04-OCT-19	SAN MIGUEL DEL CENTRO		LA PUERTA		DELEGACION	SAN MIGUEL ARCANGEL					RELIGIOSO
174	03-MAY-19	LA SOLEDAD EL GUARDA	115	LA SOLEDAD EL GUARDA	000	DELEGACION	DIA DE LA SANTA CRUZ		X			RELIGIOSO
175	12-JUL-19	LA TRAMPA CHICA	118	LA TRAMPA CHICA	000	DELEGACION	VIRGEN DE CONCEPCIÓN		X			RELIGIOSO
176	08-DIC-19	LA TRAMPA GRANDE	118	LA TRAMPA GRANDE	000	DELEGACION	SAGRADO CORAZON DE JESUS		X			RELIGIOSO
177	24-FEB-19	LA TRAMPA GRANDE	118	LA TRAMPA GRANDE	000	DELEGACION	DIA DE LA BANDERA					CIVICO
178	21-MAR-19	LA TRAMPA GRANDE	118	LA TRAMPA GRANDE	000	DELEGACION	ANIVERSARIO DEL NATALICIO DE BENITO JUAREZ					CIVICO
179	16-SEP-19	LA TRAMPA GRANDE	118	LA TRAMPA GRANDE	000	DELEGACION	CONMEMORACION DEL GRITO DE INDEPENDENCIA					CIVICO
180	20-NOV-19	LA TRAMPA GRANDE	118	LA TRAMPA GRANDE	000	DELEGACION	ANIVERSARIO DEL INICIO DE LA REVOLUCION MEXICANA					CIVICO

CONSECUTIVO	FECHA	LOCALIDAD	CLAVE LOCALIDAD	SUBLOCALIDAD	CLAVE SUBLOCALIDAD	CATEGORIA ADMINISTRATIVA	FESTIVIDAD	JUEGOS MECANICOS	JUEGOS PIROTECNICOS	PALENQUES	PEREGRINACIONES	EVENTO
181	14-JUN-19	LA TRAMPA GRANDE	118	LA TRAMPA GRANDE	000	DELEGACION	LA SANTISIMA TRINIDAD		X			RELIGIOSO
182	12-DIC-19	LA TRINIDAD CONCEPCION	120	LA TRINIDAD CONCEPCION	000	DELEGACION	LA VIRGEN DE GUADALUPE		X			RELIGIOSO
183	24-DIC-19	LA TRINIDAD CONCEPCION	120	LA TRINIDAD CONCEPCION	000	DELEGACION	ARRULLO DEL NIÑO DIOS		X			RELIGIOSO
184	31-dic-19	LA TRINIDAD CONCEPCION	120	LA TRINIDAD CONCEPCION	000	DELEGACION	FESTEJO DE FIN DE AÑO		X			RELIGIOSO
185	24-FEB-19	LA TRINIDAD CONCEPCION	120	LA TRINIDAD CONCEPCION	000	DELEGACION	DIA DE LA BANDERA					CIVICO
186	21-MAR-19	LA TRINIDAD CONCEPCION	120	LA TRINIDAD CONCEPCION	000	DELEGACION	ANIVERSARIO DEL NATALICIO DE BENITO JUAREZ					CIVICO
187	16-SEP-19	LA TRINIDAD CONCEPCION	120	LA TRINIDAD CONCEPCION	000	DELEGACION	CONMEMORACION DEL GRITO DE INDEPENDENCIA					CIVICO
188	20-NOV-19	LA TRINIDAD CONCEPCION	120	LA TRINIDAD CONCEPCION	000	DELEGACION	ANIVERSARIO DEL INICIO DE LA REVOLUCION MEXICANA					CIVICO
189	21-NOV-19	LA TRINIDAD CONCEPCION	120	LA TRINIDAD CONCEPCION	000	DELEGACION	DIA DE LA BANDERA					CIVICO
190	21-MAR-19	LAS ROSAS	066	LAS ROSAS	000	DELEGACION	ANIVERSARIO DEL NATALICIO DE BENITO JUAREZ					CIVICO
191	16-SEP-19	LAS ROSAS	066	LAS ROSAS	000	DELEGACION	CONMEMORACION DEL GRITO DE INDEPENDENCIA					CIVICO
192	20-NOV-19	LAS ROSAS	066	LAS ROSAS	000	DELEGACION	ANIVERSARIO DEL INICIO DE LA REVOLUCION MEXICANA					CIVICO
193	03-MAY-19	LOMA DEL CEDRO SEGUNDA SECCION		LOMA DEL CEDRO SEGUNDA SECCION		DELEGACION	JESUS DE NAZAREAT		X			RELIGIOSO
194	12-DIC-19	LOMA DEL RANCHO	049	LOMA DEL RANCHO	000	DELEGACION	VIRGEN DE GUADALUPE		X			RELIGIOSO
195	24-DIC-19	LOMA DEL RANCHO	049	LOMA DEL RANCHO	000	DELEGACION	ARRULLO DEL NIÑO DIOS		X			RELIGIOSO
196	31-DIC-19	LOMA DEL RANCHO	049	LOMA DEL RANCHO	000	DELEGACION	FESTEJO DE FIN DE AÑO		X			RELIGIOSO
197	24-FEB-19	LOS LOBOS CENTRO	048	LOS LOBOS CENTRO	000	DELEGACION	DIA DE LA BANDERA					CIVICO
198	21-MAR-19	LOS LOBOS CENTRO	048	LOS LOBOS CENTRO	000	DELEGACION	ANIVERSARIO DEL NATALICIO DE BENITO JUAREZ					CIVICO

CONSECUTIVO	FECHA	LOCALIDAD	CLAVE LOCALIDAD	SUBLOCALIDAD	CLAVE SUBLOCALIDAD	CATEGORIA ADMINISTRATIVA	FESTIVIDAD	JUEGOS MECANICOS	JUEGOS PIROTECNICOS	PALENQUES	PEREGRINACIONES	EVENTO
199	16-SEP-19	LOS LOBOS CENTRO	048	LOS LOBOS CENTRO	000	DELEGACION	CONMEMORACION DEL GRITO DE INDEPENDENCIA					CIVICO
200	20-NOV-19	LOS LOBOS CENTRO	048	LOS LOBOS CENTRO	000	DELEGACION	ANIVERSARIO DEL INICIO DE LA REVOLUCION MEXICANA					CIVICO
201	12-DIC-19	LOS LOBOS CENTRO	048	LOS LOBOS CENTRO	000	DELEGACION	VIRGE DE GUADALUPE		X			RELIGIOSO
202	03-DIC-19	LOS LOBOS SEGUNDA SECCION	049	LOS LOBOS SEGUNDA SECCION	001	DELEGACION	SAN MARTIN		X			RELIGIOSO
203	12-NOV-19	MINITA DEL CEDRO I	052	MINITA DEL CEDRO I	000	DELEGACION	VIRGE DE GUADALUPE		X			RELIGIOSO
204	03-MAY-19	MONTE ALTO		MONTE ALTO		DELEGACION	DIA DE LA SANTA CRUZ					RELIGIOSO
205	03-NOV-19	PANCHO MAYA		PANCHO MAYA		DELEGACION	SAN ANDRES		X			RELIGIOSO
206	12-DIC-19	PATHE MULA DE LOS CEDROS	057	PATHE MULA DE LOS CEDROS	000	DELEGACION	VIRGEN DE GUADALUPE		X			RELIGIOSO
207	22-NOV-19	PATHE MULA DE LOS CEDROS	057	PATHE MULA DE LOS CEDROS	000	DELEGACION	SANTA CECILIA		X			RELIGIOSO
208	12-DIC-19	PROVIDENCIA EJIDO EL DEPOSITO		PROVIDENCIA EJIDO EL DEPOSITO		DELEGACION	VIRGEN DE GUADALUPE		X			RELIGIOSO
209	24-FEB-19	PROVIDENCIA EJIDO EL DEPOSITO		PROVIDENCIA EJIDO EL DEPOSITO		DELEGACION	DIA DE LA BANDERA					CIVICO
210	21-MAR-19	PROVIDENCIA EJIDO EL DEPOSITO		PROVIDENCIA EJIDO EL DEPOSITO		DELEGACION	ANIVERSARIO DEL NATALICIO DE BENITO JUAREZ					CIVICO
211	16-DIC-19	PROVIDENCIA EJIDO EL DEPOSITO		PROVIDENCIA EJIDO EL DEPOSITO		DELEGACION	CONMEMORACION DEL GRITO DE INDEPENDENCIA					CIVICO
212	20-NOV-19	PROVIDENCIA EJIDO EL DEPOSITO		PROVIDENCIA EJIDO EL DEPOSITO		DELEGACION	ANIVERSARIO DEL INICIO DE LA REVOLUCION MEXICANA					CIVICO
213	31-AGO-19	RANCHERÍA DE LOS DOLORES		RANCHERÍA DE LOS DOLORES		DELEGACION	SANTA ROSA DE LIMA		X			RELIGIOSO
214	24-DIC-19	RANCHERÍA DE LAS ROSAS		RANCHERÍA DE LAS ROSAS		DELEGACION	ARRULLO DEL NIÑO DIOS		X			RELIGIOSO
215	31-DI9C-19	RANCHERÍA DE LAS ROSAS		RANCHERÍA DE LAS ROSAS		DELEGACION	FESTEJO DE FIN DE AÑO		X			RELIGIOSO
216	15-MAY-19	RANCHERÍA DE LAS ROSAS		RANCHERÍA DE LAS ROSAS		DELEGACION	SAN ISIDRO		X			RELIGIOSO

CONSECUTIVO	FECHA	LOCALIDAD	CLAVE LOCALIDAD	SUBLOCALIDAD	CLAVE SUBLOCALIDAD	CATEGORIA ADMINISTRATIVA	FESTIVIDAD	JUEGOS MECANICOS	JUEGOS PIROTECNICOS	PALENQUES	PEREGRINACIONES	EVENTO
217	24-JUN-19	RANCHO EL GUARDA EJIDO		RANCHO EL GUARDA EJIDO		DELEGACION	SAN PEDO Y SAN PABLO		X			RELIGIOSO
218	12-DIC-19	ROSA DE LA PALMA	063	ROSA DE LA PALMA	000	DELEGACION	VIRGEN DE GUADALUPE		X			RELIGIOSO
219	27-FEB-19	ROSA DE LA PALMA	063	ROSA DE LA PALMA	000	DELEGACION	DIA DE LA BANDERA					CIVICO
220	21-MAR-19	ROSA DE LA PALMA	063	ROSA DE LA PALMA	000	DELEGACION	ANIVERSARIO DEL NATALICIO DE BENITO JUAREZ					CIVICO
221	16-SEP-19	ROSA DE LA PALMA	063	ROSA DE LA PALMA	000	DELEGACION	CONMEMORACION DEL GRITO DE INDEPENDENCIA					CIVICO
222	20-NOV-19	ROSA DE LA PALMA	063	ROSA DE LA PALMA	000	DELEGACION	ANIVERSARIO DEL INICIO DE LA REVOLUCION MEXICANA					CIVICO
223	03-MAY-19	ROSA DE PALO AMARILLO	064	ROSA DE PALO AMARILLO	000	DELEGACION	DIA DE LA SANTA CRUZ					RELIGIOSO
224	26-JUL-19	ROSA DE PALO AMARILLO	064	ROSA DE PALO AMARILLO	000	DELEGACION	SANTIAGO APOSTOL		X			RELIGIOSO
225	13-JUN-19	SABANETA QUINTANA	068	SABANETA QUINTANA	000	DELEGACION	SAN ANTONIO					RELIGIOSO
226	02-NOV-19	SAN ANTONIO PALO SECO BARRIO LA MESA		SAN ANTONIO PALO SECO BARRIO LA MESA		DELEGACION	DIA DE MUERTOS					RELIGIOSO
227	13-JUN-19	SAN ANTONIO PALO SECO BARRIO LA MESA		SAN ANTONIO PALO SECO BARRIO LA MESA		DELEGACION	SAN ANTONIO		X			RELIGIOSO
228	24-FEB-19	SAN ANTONIO PALO SECO BARRIO LA MESA		SAN ANTONIO PALO SECO BARRIO LA MESA		DELEGACION	DIA DE LA BANDERA					CIVICO
229	21-MAR-19	SAN ANTONIO PALO SECO BARRIO LA MESA		SAN ANTONIO PALO SECO BARRIO LA MESA		DELEGACION	ANIVERSARIO DEL NATALICIO DE BENITO JUAREZ					CIVICO
230	16-SEP-19	SAN ANTONIO PALO SECO BARRIO LA MESA		SAN ANTONIO PALO SECO BARRIO LA MESA		DELEGACION	CONMEMORACION DEL GRITO DE INDEPENDENCIA					CIVICO
231	20-NOV-19	SAN ANTONIO PALO SECO BARRIO LA MESA		SAN ANTONIO PALO SECO BARRIO LA MESA		DELEGACION	ANIVERSARIO DEL INICIO DE LA REVOLUCION MEXICANA					CIVICO
232	24-DIC-19	SAN ANTONIO PALO SECO BARRIO LA MESA		SAN ANTONIO PALO SECO BARRIO LA MESA		DELEGACION	ARRULLO DEL NIÑO DIOS		X			RELIGIOSO
233	12-DIC-19	SAN ANTONIO PALO SECO BARRIO LA		SAN ANTONIO PALO SECO		DELEGACION	VIRGEN DE GUADALUPE		X			RELIGIOSO

CONSECUTIVO	FECHA	LOCALIDAD	CLAVE LOCALIDAD	SUBLOCALIDAD	CLAVE SUBLOCALIDAD	CATEGORIA ADMINISTRATIVA	FESTIVIDAD	JUEGOS MECANICOS	JUEGOS PIROTECNICOS	PALENQUES	PEREGRINACIONES	EVENTO
		MESA		BARRIO LA MESA								
234	05-FEB-19	SAN FELIPE DE JESUS	077	SAN FELIPE DE JESUS	000	DELEGACION	SANTO PATRONO SAN FELIPE		X			RELIGIOSO
235	24-FEB-19	SAN FELIPE DE JESUS	077	SAN FELIPE DE JESUS	000	DELEGACION	DIA DE LA BANDERA					CIVICO
236	21-MAR-19	SAN FELIPE DE JESUS	077	SAN FELIPE DE JESUS	000	DELEGACION	ANIVERSARIO DEL NATALICIO DE BENITO JUAREZ					CIVICO
237	16-SEP-19	SAN FELIPE DE JESUS	077	SAN FELIPE DE JESUS	000	DELEGACION	CONMEMORACION DEL GRITO DE INDEPENDENCIA					CIVICO
238	20-NOV-19	SAN FELIPE DE JESUS	077	SAN FELIPE DE JESUS	000	DELEGACION	ANIVERSARIO DEL INICIO DE LA REVOLUCION MEXICANA					CIVICO
239	24-FEB-19	SAN FELIPE DE JESUS	077	SAN FELIPE DE JESUS	000	DELEGACION	DIA DE LA BANDERA					CIVICO
240	21-MAR-19	SAN FRANCISCO DE LA LOMA	081	SAN FRANCISCO DE LA LOMA	000	DELEGACION	ANIVERSARIO DEL NATALICIO DE BENITO JUAREZ					CIVICO
241	16-SEP-19	SAN FRANCISCO DE LA LOMA	081	SAN FRANCISCO DE LA LOMA	000	DELEGACION	CONMEMORACION DEL GRITO DE INDEPENDENCIA					CIVICO
242	20-NOV-19	SAN FRANCISCO DE LA LOMA	081	SAN FRANCISCO DE LA LOMA	000	DELEGACION	ANIVERSARIO DEL INICIO DE LA REVOLUCION MEXICANA					CIVICO
243	24-FEB-19	SAN FRANCISCO DE LA LOMA	081	SAN FRANCISCO DE LA LOMA	000	DELEGACION	DIA DE LA BANDERA					CIVICO
244	21-MAR-19	SAN FRANCISCO DE LA LOMA SEGUNDA SECCION	081	SAN FRANCISCO DE LA LOMA SEGUNDA SECCION	000	DELEGACION	ANIVERSARIO DEL NATALICIO DE BENITO JUAREZ					CIVICO
245	16-SEP-19	SAN FRANCISCO DE LA LOMA SEGUNDA SECCION	081	SAN FRANCISCO DE LA LOMA SEGUNDA SECCION	000	DELEGACION	CONMEMORACION DEL GRITO DE INDEPENDENCIA					CIVICO
246	20-NOV-19	SAN FRANCISCO DE LA LOMA SEGUNDA SECCION	081	SAN FRANCISCO DE LA LOMA SEGUNDA SECCION	000	DELEGACION	ANIVERSARIO DEL INICIO DE LA REVOLUCION MEXICANA					CIVICO
247	15-AGO-19	SAN FRANCISCO DE LA LOMA SEGUNDA SECCION	081	SAN FRANCISCO DE LA LOMA SEGUNDA SECCION	000	DELEGACION	VIRGEN DE SAN JUAN		X			RELIGIOSO
248	04-AGO-19	SAN FRANCISCO	079	SAN FRANCISCO	000	DELEGACION	SAN FRANCISCO DE		X			RELIGIOSO

CONSECUTIVO	FECHA	LOCALIDAD	CLAVE LOCALIDAD	SUBLOCALIDAD	CLAVE SUBLOCALIDAD	CATEGORIA ADMINISTRATIVA	FESTIVIDAD	JUEGOS MECANICOS	JUEGOS PIROTECNICOS	PALENQUES	PEREGRINACIONES	EVENTO
		SOLO		SOLO			ASIS					
249	24-FEB-19	SAN FRANCISCO SOLO	079	SAN FRANCISCO SOLO	000	DELEGACION	DIA DE LA BANDERA					CIVICO
250	21-MAR-19	SAN FRANCISCO SOLO	079	SAN FRANCISCO SOLO	000	DELEGACION	ANIVERSARIO DEL NATALICIO DE BENITO JUAREZ					CIVICO
251	16-SEP-19	SAN FRANCISCO SOLO	079	SAN FRANCISCO SOLO	000	DELEGACION	CONMEMORACION DEL GRITO DE INDEPENDENCIA					CIVICO
252	20-NOV-19	SAN FRANCISCO SOLO	079	SAN FRANCISCO SOLO	000	DELEGACION	ANIVERSARIO DEL INICIO DE LA REVOLUCION MEXICANA					CIVICO
253	02-FEB-19	SAN FRANCISCO SOLO	079	SAN FRANCISCO SOLO	000	DELEGACION	DIA DE LA CANDELARIA		X			RELIGIOSO
254	15-MAY-19	SAN ISIDRO LA TRINIDAD		SAN ISIDRO LA TRINIDAD		DELEGACION	FIESTA PATRONAL SAN ISIDRO LABRADOR					RELIGIOSO
255	09-SEP-19	SAN ISIDRO LA TRINIDAD		SAN ISIDRO LA TRINIDAD		DELEGACION	SAN JERONIMO		X			RELIGIOSO
256	24-FEB-19	SAN JERONIMO DE LOS DOLORES	083	SAN JERONIMO DE LOS DOLORES	000	DELEGACION	DIA DE LA BANDERA					CIVICO
257	21-MAR-19	SAN JERONIMO DE LOS DOLORES	083	SAN JERONIMO DE LOS DOLORES	000	DELEGACION	ANIVERSARIO DEL NATALICIO DE BENITO JUAREZ					CIVICO
258	16-SEP-19	SAN JERONIMO DE LOS DOLORES	083	SAN JERONIMO DE LOS DOLORES	000	DELEGACION	CONMEMORACION DEL GRITO DE INDEPENDENCIA					CIVICO
259	20-NOV-19	SAN JERONIMO DE LOS DOLORES	083	SAN JERONIMO DE LOS DOLORES	000	DELEGACION	ANIVERSARIO DEL INICIO DE LA REVOLUCION MEXICANA					CIVICO
260	23-DIC-19	SAN JOAQUÍN DEL MONTE	086	SAN JOAQUÍN DEL MONTE	000	DELEGACION	FIESTA PATRONAL SAN ISIDRO LABRADOR		X			RELIGIOSO
261	19-MAR-19	SAN JOAQUÍN DEL MONTE	086	SAN JOAQUÍN DEL MONTE	000	DELEGACION	FERIA DE CONMEMORACION PATRONAL					RELIGIOSO
262	02-FEB-19	SAN JOSE DEL RINCON	088	SAN JOSE DEL RINCON	000	DELEGACION	LA CANDELARIA		X			RELIGIOSO
263	02-NOV-19	SAN JOSE DEL RINCON	088	SAN JOSE DEL RINCON	000	DELEGACION	DIA DE MUERTOS					RELIGIOSO
264	12-DIC-19	SAN JOSE DEL RINCON	088	SAN JOSE DEL RINCON	000	DELEGACION	FESTEJO DE SAN JOSE		X			RELIGIOSO
265	12-MAR-19	SAN JOSE DEL RINCON	088	SAN JOSE DEL RINCON	000	DELEGACION	VIRGEN DE GUADALUPE		X			RELIGIOSO

CONSECUTIVO	FECHA	LOCALIDAD	CLAVE LOCALIDAD	SUBLOCALIDAD	CLAVE SUBLOCALIDAD	CATEGORIA ADMINISTRATIVA	FESTIVIDAD	JUEGOS MECANICOS	JUEGOS PIROTECNICOS	PALENQUES	PEREGRINACIONES	EVENTO
266	24-DIC-19	SAN JOSE DEL RINCON	088	SAN JOSE DEL RINCON	000	DELEGACION	ARRULLO DEL NIÑO DIOS					RELIGIOSO
267	05-FEB-19	SAN JOSE DEL RINCON	088	SAN JOSE DEL RINCON	000	DELEGACION	ANIVERSARIO DE LA CONSTITUCION POLITICA Y PROMULGACION DEL BANDO MUNICIPAL DE POLITICA DE GOBIERNO					CIVICO
268	24-FEB-19	SAN JOSE DEL RINCON	088	SAN JOSE DEL RINCON	000	DELEGACION	DIA DE LA BANDERA		X			CIVICO
269	21-MAR-19	SAN JOSE DEL RINCON	088	SAN JOSE DEL RINCON	000	DELEGACION	ANIVERSARIO DEL NATALICIO DE BENITO JUAREZ					CIVICO
270	16-SEP-19	SAN JOSE DEL RINCON	088	SAN JOSE DEL RINCON	000	DELEGACION	CONMEMORACION DEL GRITO DE INDEPENDENCIA					CIVICO
271	20-NOV-19	SAN JOSE DEL RINCON	088	SAN JOSE DEL RINCON	000	DELEGACION	ANIVERSARIO DEL INICIO DE LA REVOLUCION MEXICANA					CIVICO
272	15-ENE-19	SAN JOSE DEL RINCON	088	SAN JOSE DEL RINCON	000	DELEGACION	JESUS DE NAZAREAT		X			RELIGIOSO
273	12-DIC-19	SAN JOSÉ DEL RINCÓN EJIDO	089	SAN JOSÉ DEL RINCÓN EJIDO	000	DELEGACION	LA VIRGEN DE GUADALUPE		X			RELIGIOSO
274	10-FEB-19	SAN JOSÉ DEL RINCÓN EJIDO	089	SAN JOSÉ DEL RINCÓN EJIDO	000	DELEGACION	VIRGEN DE SAN JUAN					RELIGIOSO
275	29-MAR-19	SAN MIGUEL AGUA BENDITA	097	SAN MIGUEL AGUA BENDITA	000	DELEGACION	FIESTA PATRONAL SAN MIGUEL		X			RELIGIOSO
276	12-DIC-19	SAN MIGUEL AGUA BENDITA	097	SAN MIGUEL AGUA BENDITA	000	DELEGACION	VIRGEN DE GUADALUPE		X			RELIGIOSO
277	24-FEB-19	SAN MIGUEL AGUA BENDITA	097	SAN MIGUEL AGUA BENDITA	000	DELEGACION	DIA DE LA BANDERA					CIVICO
278	21-MAR-19	SAN MIGUEL AGUA BENDITA	097	SAN MIGUEL AGUA BENDITA	000	DELEGACION	ANIVERSARIO DEL NATALICIO DE BENITO JUAREZ					CIVICO
279	16-SEP-19	SAN MIGUEL AGUA BENDITA	097	SAN MIGUEL AGUA BENDITA	000	DELEGACION	CONMEMORACION DEL GRITO DE INDEPENDENCIA					CIVICO
280	20-NOV-19	SAN MIGUEL AGUA BENDITA	097	SAN MIGUEL AGUA BENDITA	000	DELEGACION	ANIVERSARIO DEL INICIO DE LA REVOLUCION MEXICANA					CIVICO
281	29-SEP-19	SAN MIGUEL AGUA BENDITA	097	SAN MIGUEL AGUA BENDITA	000	DELEGACION	FIESTA PATRONAL DE SAN MIGUEL		X			RELIGIOSO
282	29-SEP-19	SAN MIGUEL CHISDA	098	SAN MIGUEL CHISDA	000	DELEGACION	SAN MIGUEL		X			RELIGIOSO
283	24-FEB-19	SAN MIGUEL DEL CENTRO	099	SAN MIGUEL DEL CENTRO	000	DELEGACION	DIA DE LA BANDERA					CIVICO
284	21-MAR-19	SAN MIGUEL DEL CENTRO	099	SAN MIGUEL DEL CENTRO	000	DELEGACION	ANIVERSARIO DEL NATALICIO DE					CIVICO

CONSECUTIVO	FECHA	LOCALIDAD	CLAVE LOCALIDAD	SUBLOCALIDAD	CLAVE SUBLOCALIDAD	CATEGORIA ADMINISTRATIVA	FESTIVIDAD	JUEGOS MECANICOS	JUEGOS PIROTECNICOS	PALENQUES	PEREGRINACIONES	EVENTO
							BENITO JUAREZ					
285	16-SEP-19	SAN MIGUEL DEL CENTRO	099	SAN MIGUEL DEL CENTRO	000	DELEGACION	CONMEMORACION DEL GRITO DE INDEPENDENCIA					CIVICO
286	20-NOV-19	SAN MIGUEL DEL CENTRO	099	SAN MIGUEL DEL CENTRO	000	DELEGACION	ANIVERSARIO DEL INICIO DE LA REVOLUCION MEXICANA					CIVICO
287	15-MAY-19	SAN MIGUEL DEL CENTRO	099	SAN MIGUEL DEL CENTRO	000	DELEGACION	SAN ISIDRO LABRADOR		X			RELIGIOSO
288	11-JUN-19	SAN ONOFRE CENTRO	103	SAN ONOFRE CENTRO	000	DELEGACION	SAN ONOFRE		X			RELIGIOSO
289	24-FEB-19	SAN ONOFRE CENTRO	103	SAN ONOFRE CENTRO	000	DELEGACION	DIA DE LA BANDERA		X			RELIGIOSO
290	21-MAR-19	SAN ONOFRE CENTRO	103	SAN ONOFRE CENTRO	000	DELEGACION	ANIVERSARIO DEL NATALICIO DE BENITO JUAREZ					CIVICO
291	16-SEP-19	SAN ONOFRE CENTRO	103	SAN ONOFRE CENTRO	000	DELEGACION	CONMEMORACION DEL GRITO DE INDEPENDENCIA					CIVICO
292	20-NOV-19	SAN ONOFRE CENTRO	103	SAN ONOFRE CENTRO	000	DELEGACION	ANIVERSARIO DEL INICIO DE LA REVOLUCION MEXICANA					CIVICO
293	15-MAY-19	SAN ONOFRE EJIDO	103	SAN ONOFRE EJIDO	000	DELEGACION	DIA DE SAN ISIDRO		X			RELIGIOSO
294	02-FEB-19	SANACOCH E JIDO	071	SANACOCH E JIDO	000	DELEGACION	LA CANDELARIA		X			RELIGIOSO
295	02-FEB-19	SANTA CRUZ DEL RINCÓN	110	SANTA CRUZ DEL RINCÓN	000	DELEGACION	DIA DE LA CANDELARIA Y VIRGEN DE SAN JUAN		X			RELIGIOSO
296	12-DIC-19	SANTA CRUZ DEL TEJOCOTE	111	SANTA CRUZ DEL TEJOCOTE	000	DELEGACION	VIRGEN DE GUADALUPE		X			RELIGIOSO
297	24-FEB-19	SANTA CRUZ DEL TEJOCOTE	111	SANTA CRUZ DEL TEJOCOTE	000	DELEGACION	DIA DE LA BANDERA					CIVICO
298	21-MAR-19	SANTA CRUZ DEL TEJOCOTE	111	SANTA CRUZ DEL TEJOCOTE	000	DELEGACION	ANIVERSARIO DEL NATALICIO DE BENITO JUAREZ					CIVICO
299	16-SEP-19	SANTA CRUZ DEL TEJOCOTE	111	SANTA CRUZ DEL TEJOCOTE	000	DELEGACION	CONMEMORACION DEL GRITO DE INDEPENDENCIA					CIVICO
300	20-NOV-19	SANTA CRUZ DEL TEJOCOTE	111	SANTA CRUZ DEL TEJOCOTE	000	DELEGACION	ANIVERSARIO DEL INICIO DE LA REVOLUCION MEXICANA					CIVICO

CONSECUTIVO	FECHA	LOCALIDAD	CLAVE LOCALIDAD	SUBLOCALIDAD	CLAVE SUBLOCALIDAD	CATEGORIA ADMINISTRATIVA	FESTIVIDAD	JUEGOS MECANICOS	JUEGOS PIROTECNICOS	PALENQUES	PEREGRINACIONES	EVENTO
301	02-FEB-19	SANTIAGO GIGANTE JALTEPEC		SANTIAGO GIGANTE JALTEPEC	000	DELEGACION	LA CANDELARIA		X			RELIGIOSO
302	29-SEP-19	YONDECE DEL CEDRO	126	YONDECE DEL CEDRO	000	DELEGACION	SAN MIGUEL		X			RELIGIOSO
303	12-DIC-19	YONDECE DEL CEDRO	126	YONDECE DEL CEDRO	000	DELEGACION	LA VIRGEN		X			RELIGIOSO
304	24-DIC-19	YONDECE DEL CEDRO	126	YONDECE DEL CEDRO	000	DELEGACION	ARRULLO DEL NIÑO DIOS		X			RELIGIOSO
305	24-FEB-19	YONDECE DEL CEDRO	126	YONDECE DEL CEDRO	000	DELEGACION	DIA DE LA BANDERA					CIVICO
306	21-MAR-19	YONDECE DEL CEDRO	126	YONDECE DEL CEDRO	000	DELEGACION	ANIVERSARIO DEL NATALICIO DE BENITO JUAREZ					CIVICO
307	16-SEP-19	YONDECE DEL CEDRO	126	YONDECE DEL CEDRO	000	DELEGACION	CONMEMORACION DEL GRITO DE INDEPENDENCIA					CIVICO
308	20-NOV-19	YONDECE DEL CEDRO	126	YONDECE DEL CEDRO	000	DELEGACION	ANIVERSARIO DEL INICIO DE LA REVOLUCION MEXICANA					CIVICO
309	14-AGO-19	YONDECE EL GRANDE	127	YONDECE EL GRANDE	000	DELEGACION	LA ASUNCIÓN		X			RELIGIOSO

SECCIÓN V

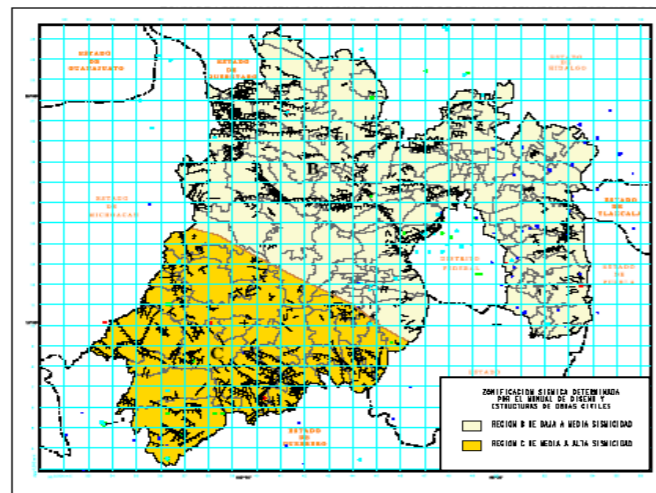
ZONAS DE RIESGO

V.-ZONAS DE RIESGO EN EL MUNICIPIO DE SAN JOSÉ DEL RINCÓN

FENÓMENOS GEOLÓGICOS GEOMORFOLÓGICOS

El grado de peligrosidad sísmica en el territorio municipal va de bajo a medio como se puede observar en la siguiente figura, dicho grado también cubre a una parte del Estado de México, Es importante mencionar que es una región con numerosas fracturas y fallas geológicas potencialmente activas con actividad reciente.

Mapa de Zonas de Peligrosidad Sísmica en El Estado de México



FUENTE; ATLAS DE RIESGOS DEL ESTADO DE MEXICO, 2014

Fallas y fracturas:

En el territorio municipal como anteriormente se ha dicho, existen numerosas fracturas de la corteza terrestre, principalmente en las zonas boscosas del Oeste y Norte del municipio (en la Sierra Rancho Verde y Sierra El Campanario), estas representan un riesgo para los asentamientos humanos, particularmente en comunidades localizadas al Oeste de la carretera estatal número 14 como son: El Depósito Puenteillas, San Juan Palo Seco, El Depósito Providencia, Los Lobos, Las Canoas y San Felipe de Jesús; de la misma forma existe una

Fractura que corre en dirección Norte – Sur en las cercanías de la Cabecera Municipal en su parte Oeste. Por lo que respecta a la parte Norte, se localizan dos fallas geológicas, una que va de la comunidad de San Miguel del Centro en dirección Oeste hasta los límites con el Estado de Michoacán de Ocampo y otra que parte de la comunidad de Guarda la Lagunita con dirección Noreste también hacia los límites con dicho estado.

Deslizamientos de Tierras

Los deslizamientos de tierra en el Municipio de San José del Rincón son propicios debido a la ubicación geográfica y condiciones climáticas en el municipio se puede observar que en temporada de lluvias este factor es considerado como un riesgo que genera vulnerabilidad para los habitantes y sus actividades, afectando también a la infraestructura como carreteras puentes y red de agua potable.

Las principales comunidades afectadas por este fenómeno se resumen en el siguiente cuadro, así como las causas principales que ocasionan este fenómeno.

Localidades Vulnerables a Deslizamientos de tierras

Nombre de localidad	No. de casas vulnerables	Damnificados	No. De Muertos	Causas
EL DEPOSITO	10			PRECIPITACION
SAN ANTONIO PUEBLO NUEVO	13			PRECIPITACION
LOS PINTADOS	7			PRECIPITACION
JALTEPEC	25			PRECIPITACION
LA SOLEDAD EJIDO	30			PRECIPITACION
LA CHISPA	21			PRECIPITACION
CAÑADA DEL SAUCO	12			PRECIPITACION
RAMEJE	15			PRECIPITACION
SAN JOSE DEL RINCON	20			PRECIPITACION
EL DEPOSITO	1			PRECIPITACION
EL VALERIO				PRECIPITACION
LOS LOBOS	27			PRECIPITACION
GUARDA DE LA LAGUNITA	21			PRECIPITACION
SAN MIGUEL AGUA BENDITA	16			PRECIPITACION
PALO AMARILLO	25			PRECIPITACION
LA TRINIDAD CONCEPCION	5	22	1	PRECIPITACION
TOTAL	248	22	1	

FUENTE: PROTECCIÓN CIVIL MUNICIPIO SAN JOSÉ DEL RINCÓN, 20202

Asentamientos en Pendientes y Zonas con Problemas de Remosión

En cuanto a este problema el Plan Municipal de Desarrollo indica que "...en la parte Oeste, donde se encuentran las comunidades como San Jerónimo Pilitas, Palo Amarillo, Rosa de Palo Amarillo, San Felipe de Jesús, La Mesa, Los Lobos y Las Rosas, encontramos sierra compleja con pendientes superiores al 25%, así también encontramos la zona montañosa del municipio correspondiente a las Sierras Rancho Verde y "El Campanario", con pendientes de más de 25%. Haciendo mención también que la gran mayoría de las localidades se encuentran ubicadas en

zonas con pendientes que van del 10 al 20%, esto en las zonas que delimitan las partes montañosas, como es el caso de la Cabecera Municipal..."

Por su parte Protección Civil Municipal identifica y censa las diferentes zonas con este tipo de fenómeno resumiendo en el siguiente cuadro:

LOCALIDAD	NO. DE VIVIENDAS VULNERABLES	NO. DE POB. VULNERABLE	OTRAS INSTITUCIONES VULNERABLES	DESCRIPCION DE LA PROBLEMÁTICA
SANTA CRUZ DEL TEJOCOTE	38	256	LA CASA DE SALUD Y UNA ESCUELA	EN TEMPORADA DE LLUVIAS LOS ESCURRIMIENTOS SOCAVAN LOS TERRENOS DE CULTIVO
SAN MIGUEL AGUA BENDITA	16	80		CASAS DE ADOBE, MADERA CONSTRUIDAS A FLOR DE TIERRA
PALO AMARILLO	15	72		CASAS DE MADERA CONSTRUIDAS A FLOR DE TIERRA
LA MESA	40	180	ESCUELA	CONTRUCCIONES EN PENDIENTES, TIERRAS DE CULTIVO EN PENDIENTE, FALTA DE REFORESTACION
LOS LOBOS	15	74	ESCUELA	CASAS DE ADOBE EN PENDIENTES Y ZONA ARENOSA
EL VALERIO	10	48		CASAS SIN CIMIENTOS
EL DEPOSITO	30	152	ESCUELA	ZONA ARENOSA, CASAS DE MADERA, CORRIENTES DE AGUA EN TIEMPOS DE LLUVIA
RAMEJE	10	52		VIVIENDAS CONSTRUIDAS EN PEDIENTES, CORRIENTES FUERTES EN TEMPORADAS DE LLUVIA
CAÑADA DEL SAUCO	7	28		ZONA ARENOSA
LA CHISPA	20	89		ZONA ARENOSA
LA SOLEDAD EJIDO	8	36		CASAS DE ADOBE, CONSTRUIDAS A FLOR DE TIERRA
LA MESA	40	180	ESCUELA	CONTRUCCIONES EN PENDIENTES, TIERRAS DE CULTIVO EN PENDIENTE, FALTA DE REFORESTACION
TOTAL	249	1,247		

FUENTE: PROTECCIÓN CIVIL MUNICIPIO SAN JOSÉ DEL RINCÓN, 2020

ASENTAMIENTO EN PENDIENTE EN DIFERENTES LOCALIDADES DE SAN JOSÉ DEL RINCÓN



Por su parte Protección civil Municipal, identifica diferentes zonas que son susceptibles a inundación las cuales se reflejan el número de población y viviendas que son vulnerables a este fenómeno sintetizándolo en el siguiente cuadro.

LOCALIDAD	FECHA	NO. VIVIENDAS VULNERABLES	POBLACION VULNERABLE
SAN MIGUEL AGUA BENDITA	EPOCA DE LLUVIAS	10	50
JALTEPEC	EPOCA DE LLUVIAS	3	15
SANTA CRUZ DEL RINCON	JULIO A OCTUBRE	5	35
SAN ANTONIO PUEBLO NUEVO	04-JUL-16	30	100
JALTEPEC	03-AGO-16	15	30
BUENAVISTA CASA BLANCA	08-AGO-16	15	120

FUENTE: PROTECCIÓN CIVIL MUNICIPIO SAN JOSÉ DEL RINCÓN, 2020



FENÓMENOS HIDROMETEOROLÓGICOS

Inundaciones

Según el Plan de Desarrollo Municipal (2003 -2006) menciona que existen 28.92 km2. del territorio municipal cuyas características físico – geográficas, son susceptibles de inundación, especialmente aquellas que se localizan a la orilla de los ríos como El Pintal, Los Lobos, Arroyo Grande y Jaltepec, en estas áreas se debe desalentar el desarrollo urbano ya que pueden convertirse a largo plazo en un problema para la seguridad de las personas que en ellos se establezcan.

- **Desbordamiento de ríos, obstrucción de caminos y carreteras son los principales problemas ocasionados por las inundaciones**



Polvorín

Otro factor que es importante señalar dentro de este rubro es la presencia de 7 establecimientos denominados “Taller de Cueteros”, los cuales se encuentran distribuidos en diferentes puntos del municipio.



FACTORES QUÍMICOS

De manera general los accidentes de origen químico pueden provocar daños al ambiente, a las propiedades y a la salud de las personas que habitan en los alrededores de donde ocurren este tipo de fenómenos.

Estaciones de Servicio

El transporte y almacenamiento de productos peligrosos ocurre principalmente a lo largo de la carretera estatal no. 14, donde únicamente se da el transporte de materiales peligrosos, siendo principalmente el de derivados del petróleo provenientes principalmente de Toluca y Zitácuaro; asimismo al pie de esta, se encuentra una gasolinera localizada entre las localidades de Santa Cruz del Rincón y La Desviación, la cual tiene una capacidad de almacenamiento de aproximadamente 80,000 litros de gasolina y 40,000 de diesel, encontrándose alejada de grandes concentraciones de personas por lo cual se considera que no es un factor de riesgo para los habitantes del municipio. Otra estación de servicio la encontramos en la localidad de Jaltepec con un almacenamiento de 120,000 ltsl de gasolina y 40,000 de diésel.

Estaciones de Carburación

Así también el municipio de San José del Rincon cuenta con 2 gasoneras una se encuentra en la localidad de Fabrica Concepción la cual cuenta con un tanque de 5,000 lts. Y la otra se encuentra en el poblado de Guadalupe Buenavista contando también con un tanque de 5,000 lts.

ESTABLECIMIENTOS DE POLVORÍN EN SAN JOSÉ DEL RINCÓN

Incendios Forestales

Dada la existencia de extensiones de bosque, el municipio según PROBOSQUE se encuentra catalogado como uno de alta incidencia; se puede mencionar como parte importante dentro de este fenómeno que los incendios forestales son frecuentes, afectando a las comunidades rurales ubicadas al interior de esta zona, ya que como se mencionó anteriormente la zona de estudio cuenta con el 30.71%, de uso forestal de la superficie total municipal, este recurso se ve afectado año tras año por incendios, ocasionando pérdidas importantes. Durante el primer semestre de este año han registrado 131 incendios forestales

FACTORES SANITARIOS

Este tipo de riesgo son generados por agentes patógenos, desechos orgánicos sustancias químicas inorgánicas solubles en el agua, nutrientes vegetales inorgánicos, sustancias químicas orgánicas sedimentos o materia suspendida, sustancias radioactivas y calor.

Este tipo de riesgos se producen principalmente por la contaminación de las corrientes y cuerpos de agua, tanto superficiales como subterráneos, debido a las descargas de aguas negras de las

zonas urbanas que son arrojadas a los arroyos sin ningún tipo de tratamiento previo; además, del empleo de insecticidas, pesticidas y fertilizantes para la producción agrícola y forestal

FACTORES SOCIO-ORGANIZATIVOS

Accidentes carreteros

En este aspecto éstos se manifiestan principalmente como accidentes carreteros que en el periodo semestre de 2016 se presentaron 47 accidentes ocasionados en su mayoría por el mal estado de las vías de comunicación, así como la falta de señalamientos, educación vial; por otra parte se suma a este el factor climatológico (lluvia, neblina, viento, etc.).

Es importante señalar, la existencia de zonas turísticas como los santuarios de la mariposa monarca y las propias festividades que aproximadamente al año son festejadas 33 en diferentes comunidades, las cuales generan sitios de concentración masiva por lo que hay que estar pendiente de los lugares y fechas en que se celebran este tipo de eventos.

FENÓMENOS ASTRONÓMICOS

Dentro del territorio del Municipio no se han suscitado este tipo de fenómeno, sin embargo el personal adscrito a la Coordinación de Protección Civil Municipal se encuentra en capacitación constante a fin de tener las herramientas necesarias para poder atender este tipo de fenómeno en caso de presentarse.

SECCIÓN VI

SUBSISTEMA AFECTABLE

VI.- SUBSISTEMA AFECTABLE

Se trata de un sistema compuesto por el hombre y su entorno físico, incluye a la población, los elementos básicos de subsistencia; los bienes materiales y la naturaleza, donde pueden materializarse los desastres al presentarse un agente perturbador. Es decir, un sistema afectable puede ser cualquier comunidad o asentamiento, área productiva o ambiente humano; el impacto es cualquier incidencia de un agente o suceso perturbador sobre el sistema afectable, produciendo efectos indeseables o daños de diversos tipos: Humanos, materiales, productivos, ecológicos y sociales.

Para identificar los sistemas de subsistencia deben considerarse las necesidades y los satisfactores básicos de los individuos, de los grupos y de la comunidad, tales como alimentación, abrigo, seguridad etc.

Se distinguen tres tipos de interrelación que permiten comprender el funcionamiento y desarrollo del asentamiento humano en condiciones normales ante las calamidades.

A).- Por dependencia: surge cuando un sistema de subsistencia es capaz de dislocar el funcionamiento normal de otro, lo que ocasiona una calamidad.

En el caso de la dependencia de la industria respecto del suministro de energía eléctrica, cuando ésta falla el sistema productivo se paraliza.

B)- Por efectos negativos: En este es necesario determinar y localizar los efectos negativos de los sistemas de subsistencia, es vital para impedir que se conviertan en desastre y para disminuir su capacidad de aumentar los efectos de otros desastres. Ejemplo de esto es el hundimiento del Centro histórico de la Ciudad de México por la sobre explotación de los mantos acuíferos.

C)- Por peligrosidad: Se presenta cuando algunos de los sistemas de subsistencia incluyen materiales o equipo que puedan provocar un desastre en caso de accidente.

Es necesario mencionar en este apartado la importancia del término VULNERABILIDAD que es la susceptibilidad de un agente afectable a ser alterado o de cambiar su estado normal ante el impacto de un agente perturbador.

REGISTROS ADMINISTRATIVOS DEL SUBSISTEMA AFECTABLE

Centros Culturales

CENTROS CULTURALES (1 Registro)

Municipio: SAN JOSE DEL RINCON Clave Municipio: 124	Número consecutivo (identificador en el mapa): 1	MAPA-27 Número de Mapa
1.- DATOS GENERALES		2.- DATOS ESPECÍFICOS
<p>Fecha de la información: 17-AGO-19</p> <p>Localidad: SAN JOSE DEL RINCON</p> <p>Sublocalidad: SAN JOSE DEL RINCON</p> <p>Categoría Administrativa: CABECERA MUNICIPAL</p> <p>Dirección: AV. BENITO JUAREZ S/N</p> <p>CP:50660</p>	<p>Centro: CASA DE CULTURA</p> <p>Nombre: CASA DE CULTURA</p> <p>Capacidad: 150 PERSONAS</p> <p>Horario: 09:00 A 18:00 HRS.</p>	

Hospedaje

HOSPEDAJE (3 Registros)

Municipio: SAN JOSE DEL RINCO Clave Municipio: 124	Número consecutivo (identificador en el mapa): 1	MAPA-17 Número de Mapa												
1.- DATOS GENERALES		2.- DATOS ESPECÍFICOS												
Fecha de la información: 25-JUN-19 Localidad: SAN FRANCISCO DE LA LOMA Sublocalidad: SAN FRANCISCO DE LA LOMA Categoría Administrativa: Dirección: CARR. SAN FELIPE DEL PROGRESO CP: 50680	Nombre: EL DIAMANTE Categoría: No. de habitaciones: 16 Instalaciones con las que cuenta: Temporada de mayor afluencia: TODO EL AÑO <p style="text-align: center;">Combustibles</p> <table border="1"> <tr> <td>Nombre:</td> <td>GAS NATURAL</td> <td></td> </tr> <tr> <td>Tanques:</td> <td></td> <td></td> </tr> <tr> <td>Capacidad:</td> <td></td> <td></td> </tr> <tr> <td>Total (Lts):</td> <td></td> <td></td> </tr> </table>		Nombre:	GAS NATURAL		Tanques:			Capacidad:			Total (Lts):		
Nombre:	GAS NATURAL													
Tanques:														
Capacidad:														
Total (Lts):														

Municipio: SAN JOSE DEL RINCO Clave Municipio: 124	Número consecutivo (identificador en el mapa): 2	MAPA-36 Número de Mapa												
1.- DATOS GENERALES		2.- DATOS ESPECÍFICOS												
Fecha de la información: 03-NOV-19 Localidad: LA ESTACION TRINIDAD Sublocalidad: LA ESTACION TRINIDAD Categoría Administrativa: Dirección: DOMICILIO CONOCIDO, LA ESTACION TRINIDAD CP: 50664	Nombre: EL TITANIC Categoría: No. de habitaciones: 8 Instalaciones con las que cuenta: Temporada de mayor afluencia: ABR, NOV <p style="text-align: center;">Combustibles</p> <table border="1"> <tr> <td>Nombre:</td> <td>SOLAR</td> <td></td> </tr> <tr> <td>Tanques:</td> <td></td> <td></td> </tr> <tr> <td>Capacidad:</td> <td></td> <td></td> </tr> <tr> <td>Total (Lts):</td> <td></td> <td></td> </tr> </table>		Nombre:	SOLAR		Tanques:			Capacidad:			Total (Lts):		
Nombre:	SOLAR													
Tanques:														
Capacidad:														
Total (Lts):														

Municipio: SAN JOSE DEL RINCO <small>124</small> <small>Clave Municipio</small>		Número consecutivo (identificador en el mapa) 3	<small>MAPA-28</small> Número de Mapa												
1.- DATOS GENERALES		2.- DATOS ESPECÍFICOS													
Fecha de la información: 25-JUN-19 Localidad: SAN JOSE DEL RINCON Sublocalidad: SAN JOSE DEL RINCON Categoría Administrativa: Dirección: DOMICILIO CONOCIDO, SAN JOSE DEL RINCON CP: 50660		Nombre: EL PARAISO Categoría: No. de habitaciones: 8 Instalaciones con las que cuenta: Temporada de mayor afluencia: SEPT <p style="text-align: center;"><u>Combustibles</u></p> <table border="1"> <tr> <td>Nombre:</td> <td></td> <td></td> </tr> <tr> <td>Tanques:</td> <td></td> <td></td> </tr> <tr> <td>Capacidad:</td> <td></td> <td></td> </tr> <tr> <td>Total (Lts):</td> <td></td> <td></td> </tr> </table>		Nombre:			Tanques:			Capacidad:			Total (Lts):		
Nombre:															
Tanques:															
Capacidad:															
Total (Lts):															

Instituciones Educativas y de Rehabilitación

INSTITUCIONES EDUCATIVAS Y DE REHABILITACIÓN (320 Registros)

Municipio: SAN JOSE DEL RINCON 124 Clave Municipio		Número consecutivo (identificador en el mapa) 1	MAPA-32 Número de Mapa
1.- DATOS GENERALES		2.- DATOS ESPECÍFICOS	
Fecha de la información: 06-SEP-19		Escolaridad: PRIMARIA	
Localidad: EL VALERIO		Nombre: MARIANO MATAMOROS	
Sublocalidad: EL VALERIO		Tipo: PUBLICA Nivel: BASICO	
Categoría Administrativa: SUBDELEGACIÓN		Clave del centro de trabajo (CCT): 15EPR1444X	
Dirección: DOMICILIO CONOCIDO S/N, EL VALERIO		Categoría: ESCUELA	
CP:50664		Turno: MATUTINO	
		Horario: 09:00 A 14:00	
		Aulas: 9	
		Alumnos: 182	
		Docentes: 10	
		Personal diverso: 2	
		Número de internos	
		Instalaciones con las que cuenta: mapa -32a	

Municipio: SAN JOSE DEL RINCON 124 Clave Municipio		Número consecutivo (identificador en el mapa) 3	MAPA-42 Número de Mapa
1.- DATOS GENERALES		2.- DATOS ESPECÍFICOS	
Fecha de la información: 15-NOV-19		Escolaridad: SECUNDARIA	
Localidad: LA TRINIDAD CONCEPCION		Nombre: OFTV NO. 0274 "GENERAL IGNACIO ZARAGOZA"	
Sublocalidad: LA TRINIDAD CONCEPCION		Tipo: PUBLICA Nivel: MEDIO BASICO	
Categoría Administrativa: DELEGACIÓN		Clave del centro de trabajo (CCT): 15ETV0251B	
Dirección: CARRETERA LA TRINIDAD - LA ESPERANZA		Categoría: ESCUELA	
CP:50667		Turno: MATUTINO	
		Horario: 08:00 A 14:00	
		Aulas: 6	
		Alumnos: 100	
		Docentes: 6	
		Personal diverso: 0	
		Número de internos	
		Instalaciones con las que cuenta:	

Municipio: SAN JOSE DEL RINCON 124 Clave Municipio		Número consecutivo (identificador en el mapa) 2	MAPA-40 Número de Mapa
1.- DATOS GENERALES		2.- DATOS ESPECÍFICOS	
Fecha de la información: 15-NOV-19		Escolaridad: PRIMARIA	
Localidad: LA ESPERANZA		Nombre: MIGUEL HIDALGO	
Sublocalidad: LA ESPERANZA		Tipo: PUBLICA Nivel: BASICO	
Categoría Administrativa: DELEGACIÓN		Clave del centro de trabajo (CCT): 15EPR1644W	
Dirección: DOMICILIO CONOCIDO S/N LA ESPERANZA		Categoría: ESCUELA	
CP:50666		Turno: MATUTINO	
		Horario: 08:00 A 13:00	
		Aulas: 9	
		Alumnos: 118	
		Docentes: 7	
		Personal diverso: 2	
		Número de internos	
		Instalaciones con las que cuenta:	

Municipio: SAN JOSE DEL RINCON 124 Clave Municipio		Número consecutivo (identificador en el mapa) 4	MAPA-57 Número de Mapa
1.- DATOS GENERALES		2.- DATOS ESPECÍFICOS	
Fecha de la información: 20-JUN-19		Escolaridad: SECUNDARIA	
Localidad: SAN JOAQUIN LAMILLAS		Nombre: TECNICA NO. 123 "LUIS PASTEUR"	
Sublocalidad: SAN JOAQUIN LAMILLAS		Tipo: PUBLICA Nivel: MEDIO BASICO	
Categoría Administrativa: DELEGACIÓN		Clave del centro de trabajo (CCT): 15EPR0402S	
Dirección: DOMICILIO CONOCIDO S/N, SAN JOAQUIN LA MILLAS		Categoría: ESCUELA	
CP:50653		Turno: MATUTINO	
		Horario: 08:00 A 15:00	
		Aulas: 11	
		Alumnos: 316	
		Docentes: 12	
		Personal diverso: 4	
		Número de internos	
		Instalaciones con las que cuenta:	

Municipio: SAN JOSE DEL RINCON <small>124</small> <small>Clave Municipio</small>		Número consecutivo (identificador en el mapa) 5	MAPA-56 Número de Mapa
1.- DATOS GENERALES		2.- DATOS ESPECÍFICOS	
Fecha de la información: 17-NOV-19 Localidad: LA TRAMPA Sublocalidad: LA TRAMPA Categoría Administrativa: DELEGACIÓN Dirección: DOMICILIO CONOCIDO S/N LA TRAMPA CP: 50666		Escolaridad: PRIMARIA Nombre: OTILIO MONTAÑO Tipo: PUBLICA Nivel: BASICO Clave del centro de trabajo (CCT): 15DPR0184W Categoría: ESCUELA Turno: MATUTINO Horario: 08:30 A 13:30 Aulas: 8 Alumnos: 118 Docentes: 7 Personal Personal: 2 diverso: Número de internos Instalaciones con las que cuenta:	

Municipio: SAN JOSE DEL RINCON <small>124</small> <small>Clave Municipio</small>		Número consecutivo (identificador en el mapa) 7	MAPA-41 Número de Mapa
1.- DATOS GENERALES		2.- DATOS ESPECÍFICOS	
Fecha de la información: 10-NOV-19 Localidad: BUENAVISTA CASA BLANCA Sublocalidad: BUENAVISTA CASA BLANCA Categoría Administrativa: DELEGACIÓN Dirección: DOMICILIO CONOCIDO S/N BUENAVISTA CASA BLANCA CP: 50665		Escolaridad: PRIMARIA Nombre: GULLERMO PRIETO Tipo: PUBLICA Nivel: BASICO Clave del centro de trabajo (CCT): 15EPR1550H Categoría: ESCUELA Turno: MATUTINO Horario: 08:00 A 13:00 Aulas: 5 Alumnos: 31 Docentes: 2 Personal Personal: 0 diverso: Número de internos Instalaciones con las que cuenta:	

Municipio: SAN JOSE DEL RINCON <small>124</small> <small>Clave Municipio</small>		Número consecutivo (identificador en el mapa) 6	MAPA-56 Número de Mapa
1.- DATOS GENERALES		2.- DATOS ESPECÍFICOS	
Fecha de la información: 15-NOV-19 Localidad: CAÑADA DEL SAUCO Sublocalidad: CAÑADA DEL SAUCO Categoría Administrativa: DELEGACIÓN Dirección: DOMICILIO CONOCIDO S/N CAÑADA DEL SAUCO CP:		Escolaridad: PRIMARIA Nombre: BILINGÜE FEDERAL "CUAHUTEMOC" Tipo: PUBLICA Nivel: BASICO Clave del centro de trabajo (CCT): 15DPB0153B Categoría: ESCUELA Turno: MATUTINO Horario: 09:00 A 14:00 Aulas: 5 Alumnos: 51 Docentes: 3 Personal Personal: 0 diverso: Número de internos Instalaciones con las que cuenta:	

Municipio: SAN JOSE DEL RINCON <small>124</small> <small>Clave Municipio</small>		Número consecutivo (identificador en el mapa) 8	MAPA-56 Número de Mapa
1.- DATOS GENERALES		2.- DATOS ESPECÍFICOS	
Fecha de la información: 17-NOV-19 Localidad: LA TRAMPA Sublocalidad: LA TRAMPA Categoría Administrativa: DELEGACIÓN Dirección: DOMICILIO CONOCIDO S/N LA TRAMPA CP: 50666		Escolaridad: SECUNDARIA Nombre: SOR JUANA INES DE LA CRUZ Tipo: PUBLICA Nivel: MEDIO BASICO Clave del centro de trabajo (CCT): 15DTV0250D Categoría: ESCUELA Turno: MATUTINO Horario: 08:00 A 14:00 Aulas: 6 Alumnos: 116 Docentes: 4 Personal Personal: 0 diverso: Número de internos Instalaciones con las que cuenta:	

Municipio: SAN JOSE DEL RINCON 124 <small>Clave Municipio</small>		Número consecutivo (identificador en el mapa) 9	MAPA-32 Número de Mapa
1.- DATOS GENERALES		2.- DATOS ESPECÍFICOS	
Fecha de la información: 06-SEP-19 Localidad: EJIDO LA SOLEDAD Sublocalidad: EJIDO LA SOLEDAD Categoría Administrativa: DELEGACIÓN Dirección: DOMICILIO CONOCIDO S/N EJIDO LA SOLEDAD CP: 50689		Escolaridad: PRIMARIA Nombre: PROFRA. EVANGELINA ALCANTARA DE LARA Tipo: PUBLICA Nivel: BASICO Clave del centro de trabajo (CCT): 15EPR4391D Categoría: ESCUELA Turno: MATUTINO Horario: 09:00 A 14:00 Aulas: 4 Alumnos: 107 Docentes: 4 Personal diverso: 1 Número de internos Instalaciones con las que cuenta:	

Municipio: SAN JOSE DEL RINCON 124 <small>Clave Municipio</small>		Número consecutivo (identificador en el mapa) 11	MAPA-38 Número de Mapa
1.- DATOS GENERALES		2.- DATOS ESPECÍFICOS	
Fecha de la información: 24-OCT-19 Localidad: SAN MIGUEL AGUA BENDITA Sublocalidad: SAN MIGUEL AGUA BENDITA Categoría Administrativa: DELEGACIÓN Dirección: DOMICILIO CONOCIDO S/N SAN JERONIMO DE LOS DOLORES CP: 50664		Escolaridad: PRIMARIA Nombre: NARCISO MENDOZA Tipo: PUBLICA Nivel: BASICO Clave del centro de trabajo (CCT): 15EPR1539L Categoría: ESCUELA Turno: MATUTINO Horario: 09:00 A 14:00 Aulas: 15 Alumnos: 310 Docentes: 15 Personal diverso: 4 Número de internos Instalaciones con las que cuenta:	

Municipio: SAN JOSE DEL RINCON 124 <small>Clave Municipio</small>		Número consecutivo (identificador en el mapa) 10	MAPA-45 Número de Mapa
1.- DATOS GENERALES		2.- DATOS ESPECÍFICOS	
Fecha de la información: 14-NOV-19 Localidad: GUADALUPE BUENAVISTA Sublocalidad: GUADALUPE BUENAVISTA Categoría Administrativa: DELEGACIÓN Dirección: DOMICILIO CONOCIDO S/N GUADALUPE BUENAVISTA CP: 50668		Escolaridad: PRIMARIA Nombre: EMILIANO ZAPATA Tipo: PUBLICA Nivel: BASICO Clave del centro de trabajo (CCT): 15EPR1553E Categoría: ESCUELA Turno: MATUTINO Horario: 08:00 A 13:000 Aulas: 8 Alumnos: 112 Docentes: 6 Personal diverso: 2 Número de internos Instalaciones con las que cuenta:	

Municipio: SAN JOSE DEL RINCON 124 <small>Clave Municipio</small>		Número consecutivo (identificador en el mapa) 12	MAPA-25 Número de Mapa
1.- DATOS GENERALES		2.- DATOS ESPECÍFICOS	
Fecha de la información: 02-JUL-19 Localidad: PALO AMARILLO Sublocalidad: PALO AMARILLO Categoría Administrativa: DELEGACIÓN Dirección: DOMICILIO CONOCIDO S/N PALO AMARILLO CP: 50663		Escolaridad: PRIMARIA Nombre: 11 DE JULIO Tipo: PUBLICA Nivel: BASICO Clave del centro de trabajo (CCT): 15EPR1487W Categoría: ESCUELA Turno: MATUTINO Horario: 09:00 A 14:00 Aulas: 6 Alumnos: 89 Docentes: 4 Personal diverso: 0 Número de internos Instalaciones con las que cuenta:	

Municipio: SAN JOSE DEL RINCON <small>124</small> <small>Clave Municipio</small>		Número consecutivo (identificador en el mapa) 13	MAPA-34 Número de Mapa
1.- DATOS GENERALES		2.- DATOS ESPECÍFICOS	
Fecha de la información: 29-OCT-19 Localidad: SAN JERONIMO DE LOS DOLORES Sublocalidad: SAN JERONIMO DE LOS DOLORES Categoría Administrativa: DELEGACIÓN Dirección: DOMICILIO CONOCIDO S/N SAN JERONIMO DE LOS DOLORES CP:50664		Escolaridad: SECUNDARIA Nombre: JOSE VASCONCELOS Tipo: PÚBLICA Nivel: BASICO Clave del centro de trabajo (CCT): 15DTV0381W Categoría: ESCUELA Turno: MATUTINO Horario: 08:00 A 14:00 Aulas: 5 Alumnos: 128 Docentes: 8 Personal diverso: 0 Número de internos Instalaciones con las que cuenta:	

Municipio: SAN JOSE DEL RINCON <small>124</small> <small>Clave Municipio</small>		Número consecutivo (identificador en el mapa) 15	MAPA-26 Número de Mapa
1.- DATOS GENERALES		2.- DATOS ESPECÍFICOS	
Fecha de la información: 02-JUN-19 Localidad: SABANETA QUINTANA Sublocalidad: SABANETA QUINTANA Categoría Administrativa: DELEGACIÓN Dirección: DOMICILIO CONOCIDO S/N SABANETA QUINTANA CP:50661		Escolaridad: PREESCOLAR Nombre: BENITO JUÁREZ Tipo: PUBLICA Nivel: BASICO Clave del centro de trabajo (CCT): 15DCC02502 Categoría: ESCUELA Turno: MATUTINO Horario: 09:00 A 14:00 Aulas: 1 Alumnos: 15 Docentes: 1 Personal diverso: 0 Número de internos Instalaciones con las que cuenta:	

Municipio: SAN JOSE DEL RINCON <small>124</small> <small>Clave Municipio</small>		Número consecutivo (identificador en el mapa) 14	MAPA-20 Número de Mapa
1.- DATOS GENERALES		2.- DATOS ESPECÍFICOS	
Fecha de la información: 22-OCT-19 Localidad: GUADALUPE DEL PEDREGAL Sublocalidad: GUADALUPE DEL PEDREGAL Categoría Administrativa: DELEGACIÓN Dirección: DOMICILIO CONOCIDO S/N GUADALUPE DEL PEDREGAL CP:50663		Escolaridad: PREESCOLAR Nombre: NARCISO MENDOZA Tipo: PUBLICA Nivel: BASICO Clave del centro de trabajo (CCT): 15EJN0268M Categoría: ESCUELA Turno: MATUTINO Horario: 09:00 A 13:00 Aulas: 3 Alumnos: 16 Docentes: 1 Personal diverso: 0 Número de internos Instalaciones con las que cuenta:	

Municipio: SAN JOSE DEL RINCON <small>124</small> <small>Clave Municipio</small>		Número consecutivo (identificador en el mapa) 16	MAPA-19 Número de Mapa
1.- DATOS GENERALES		2.- DATOS ESPECÍFICOS	
Fecha de la información: 26-JUN-19 Localidad: FABRICA PUEBLO NUEVO Sublocalidad: FABRICA PUEBLO NUEVO Categoría Administrativa: DELEGACIÓN Dirección: DOMICILIO CONOCIDO S/N FABRICA PUEBLO NUEVO CP:50661		Escolaridad: PREESCOLAR Nombre: RENE DESCARTES Tipo: PUBLICA Nivel: BASICO Clave del centro de trabajo (CCT): 15EJN05390 Categoría: ESCUELA Turno: MATUTINO Horario: 08:45 A 13:30 Aulas: 3 Alumnos: 51 Docentes: 2 Personal diverso: 0 Número de internos Instalaciones con las que cuenta:	

Municipio: SAN JOSE DEL RINCON Clave Municipio: 124	Número consecutivo (identificador en el mapa): 17	MAPA-28 Número de Mapa
1.- DATOS GENERALES		2.- DATOS ESPECÍFICOS
Fecha de la información: 25-JUN-19 Localidad: SAN JOSE DEL RINCON Sublocalidad: SAN JOSE DEL RINCON Categoría Administrativa: CABECERA MUNICIPAL Dirección: CALLE BENITO JUÁREZ CP:50660	Escolaridad: PRIMARIA Nombre: CONSUELO RODRIGUEZ DE FERNANDEZ ALBARRAN Tipo: PUBLICA Nivel: BASICO Clave del centro de trabajo (CCT): 15EPR0386R Categoría: ESCUELA Turno: MATUTINO Horario: 09:00 A 14:00 Aulas: 15 Alumnos: 460 Docentes: 14 Personal diverso: 4 Número de internos Instalaciones con las que cuenta:	

Municipio: SAN JOSE DEL RINCON Clave Municipio: 124	Número consecutivo (identificador en el mapa): 19	MAPA-6 Número de Mapa
1.- DATOS GENERALES		2.- DATOS ESPECÍFICOS
Fecha de la información: 10-SEP-19 Localidad: EL PORVENIR Sublocalidad: EL PORVENIR Categoría Administrativa: DELEGACIÓN Dirección: DOMICILIO CONOCIDO S/N EL PORVENIR CP:50682	Escolaridad: PREESCOLAR Nombre: JOSÉ VICENTE VILLADA Tipo: PÚBLICA Nivel: BASICO Clave del centro de trabajo (CCT): 15JN3068I Categoría: ESCUELA Turno: MATUTINO Horario: 08:30 A 13:30 Aulas: 2 Alumnos: 10 Docentes: 1 Personal diverso: 0 Número de internos Instalaciones con las que cuenta:	

Municipio: SAN JOSE DEL RINCON Clave Municipio: 124	Número consecutivo (identificador en el mapa): 18	MAPA-23 Número de Mapa
1.- DATOS GENERALES		2.- DATOS ESPECÍFICOS
Fecha de la información: 22-OCT-19 Localidad: SANTA CRUZ DEL RINCON Sublocalidad: SANTA CRUZ DEL RINCON Categoría Administrativa: DELEGACIÓN Dirección: DOMICILIO CONOCIDO S/N SANTA CRUZ DEL RINCON CP:50684	Escolaridad: PRIMARIA Nombre: JUSTO SIERRA Tipo: PUBLICA Nivel: BASICO Clave del centro de trabajo (CCT): 15DPB0047S Categoría: ESCUELA Turno: MATUTINO Horario: 09:00 A 14:00 Aulas: 10 Alumnos: 88 Docentes: 5 Personal diverso: 6 Número de internos Instalaciones con las que cuenta:	

Municipio: SAN JOSE DEL RINCON Clave Municipio: 124	Número consecutivo (identificador en el mapa): 20	MAPA-6 Número de Mapa
1.- DATOS GENERALES		2.- DATOS ESPECÍFICOS
Fecha de la información: 15-AGO-19 Localidad: EL PORVENIR Sublocalidad: EL PORVENIR Categoría Administrativa: DELEGACIÓN Dirección: DOMICILIO CONOCIDO S/N EL PORVENIR CP:50682	Escolaridad: PREESCOLAR Nombre: LOS NIÑOS HEROES Tipo: PUBLICA Nivel: BASICO Clave del centro de trabajo (CCT): 15K3R0614F Categoría: ESCUELA Turno: MATUTINO Horario: 09:00 A 13:30 Aulas: 1 Alumnos: 7 Docentes: 1 Personal diverso: 0 Número de internos Instalaciones con las que cuenta:	

Municipio: SAN JOSE DEL RINCON 124 <small>Clave Municipio</small>		Número consecutivo (identificador en el mapa) 21	MAPA-6 Número de Mapa
1.- DATOS GENERALES		2.- DATOS ESPECÍFICOS	
Fecha de la información: 10-SEP-19 Localidad: EL PORVENIR Sublocalidad: EL PORVENIR Categoría Administrativa: DELEGACIÓN Dirección: DOMICILIO CONOCIDO S/N EL PORVENIR CP:50663		Escolaridad: PRIMARIA Nombre: BENITO JUAREZ Tipo: PUBLICA Nivel: BASICO Clave del centro de trabajo (CCT): 15KPR0290P Categoría: ESCUELA Turno: MATUTINO Horario: 09:00 A 14:30 Aulas: 1 Alumnos: 5 Docentes: 1 Personal diverso: 0 Número de internos Instalaciones con las que cuenta:	

Municipio: SAN JOSE DEL RINCON 124 <small>Clave Municipio</small>		Número consecutivo (identificador en el mapa) 23	MAPA-4 Número de Mapa
1.- DATOS GENERALES		2.- DATOS ESPECÍFICOS	
Fecha de la información: 06-SEP-19 Localidad: SAN FRANCISCO (SAN FRANCISCO SOLO) Sublocalidad: SAN FRANCISCO (SAN FRANCISCO SOLO) Categoría Administrativa: DELEGACIÓN Dirección: DOMICILIO CONOCIDO S/N (SAN FRANCISCO SOLO) CP:50682		Escolaridad: PRIMARIA Nombre: 5 DE FEBRERO Tipo: PUBLICA Nivel: BASICO Clave del centro de trabajo (CCT): 15EPR1484Z Categoría: ESCUELA Turno: MATUTINO Horario: 09:00 A 14:00 Aulas: 7 Alumnos: 105 Docentes: 6 Personal diverso: 0 Número de internos Instalaciones con las que cuenta:	

Municipio: SAN JOSE DEL RINCON 124 <small>Clave Municipio</small>		Número consecutivo (identificador en el mapa) 22	MAPA-4 Número de Mapa
1.- DATOS GENERALES		2.- DATOS ESPECÍFICOS	
Fecha de la información: 06-SEP-19 Localidad: SAN FRANCISCO (SAN FRANCISCO SOLO) Sublocalidad: SAN FRANCISCO (SAN FRANCISCO SOLO) Categoría Administrativa: DELEGACIÓN Dirección: DOMICILIO CONOCIDO S/N (SAN FRANCISCO SOLO) CP:50682		Escolaridad: PREESCOLAR Nombre: JOSE REVUELTAS J.N Tipo: PUBLICA Nivel: BASICO Clave del centro de trabajo (CCT): 15EJN0054L Categoría: ESCUELA Turno: MATUTINO Horario: 09:00 A 13:30 Aulas: 2 Alumnos: 26 Docentes: 2 Personal diverso: 0 Número de internos Instalaciones con las que cuenta:	

Municipio: SAN JOSE DEL RINCON 124 <small>Clave Municipio</small>		Número consecutivo (identificador en el mapa) 24	MAPA-10 Número de Mapa
1.- DATOS GENERALES		2.- DATOS ESPECÍFICOS	
Fecha de la información: 06-SEP-19 Localidad: SAN JUAN EVANGELISTA Sublocalidad: SAN JUAN EVANGELISTA FRACCION X Categoría Administrativa: DELEGACIÓN Dirección: DOMICILIO CONOCIDO S/N SAN JUAN EVANGELISTA FRACCION DIEZ CP:50682		Escolaridad: PRIMARIA Nombre: PASCUAL MORALES Y MOLINA Tipo: PUBLICA Nivel: BASICO Clave del centro de trabajo (CCT): 15EPR2979P Categoría: ESCUELA Turno: MATUTINO Horario: 09:00 A 14:00 Aulas: 5 Alumnos: 32 Docentes: 3 Personal diverso: 0 Número de internos Instalaciones con las que cuenta:	

Municipio: SAN JOSE DEL RINCON <small>124</small> <small>Clave Municipio</small>		Número consecutivo (identificador en el mapa) 25	MAPA-10 Número de Mapa
1.- DATOS GENERALES		2.- DATOS ESPECÍFICOS	
Fecha de la información: 06-SEP-19 Localidad: SAN JUAN EVANGELISTA Sublocalidad: SAN JUAN EVANGELISTA FRACCION X Categoría Administrativa: DELEGACIÓN Dirección: DOMICILIO CONOCIDO S/N SAN JUAN EVANGELISTA FRACCION DIEZ CP: 50682		Escolaridad: PREESCOLAR Nombre: GABRIELA MISTRAL Tipo: PUBLICA Nivel: BASICO Clave del centro de trabajo (CCT): 15EJN1471E Categoría: ESCUELA Turno: MATUTINO Horario: 09:00 A13:30 Aulas: 1 Alumnos: 20 Docentes: 1 Personal diverso: 0 Número de internos Instalaciones con las que cuenta:	

Municipio: SAN JOSE DEL RINCON <small>124</small> <small>Clave Municipio</small>		Número consecutivo (identificador en el mapa) 27	MAPA-16 Número de Mapa
1.- DATOS GENERALES		2.- DATOS ESPECÍFICOS	
Fecha de la información: 26-JUN-19 Localidad: MONTE ALTO Sublocalidad: MONTE ALTO Categoría Administrativa: DELEGACIÓN Dirección: DOMICILIO CONOCIDO S/N MONTE ALTO CP: 50661		Escolaridad: PREESCOLAR Nombre: LUIS ORTIZ MONASTERIO Tipo: PUBLICA Nivel: BASICO Clave del centro de trabajo (CCT): 153JN2933D Categoría: ESCUELA Turno: MATUTINO Horario: 09:00 A 13:30 Aulas: 1 Alumnos: 29 Docentes: 1 Personal diverso: 0 Número de internos Instalaciones con las que cuenta:	

Municipio: SAN JOSE DEL RINCON <small>124</small> <small>Clave Municipio</small>		Número consecutivo (identificador en el mapa) 26	MAPA-16 Número de Mapa
1.- DATOS GENERALES		2.- DATOS ESPECÍFICOS	
Fecha de la información: 26-SEP-19 Localidad: CONCEPCION LA VENTA Sublocalidad: CONCEPCION LA VENTA Categoría Administrativa: DELEGACIÓN Dirección: DOMICILIO CONOCIDO S/N CONCEPCION LA VENTA CP: 50661		Escolaridad: PRIMARIA Nombre: EMILIANO ZAPATA Tipo: PUBLICA Nivel: BASICO Clave del centro de trabajo (CCT): 15EPR0391C Categoría: ESCUELA Turno: MATUTINO Horario: 09:00 A14:00 Aulas: 12 Alumnos: 201 Docentes: 12 Personal diverso: 0 Número de internos Instalaciones con las que cuenta:	

Municipio: SAN JOSE DEL RINCON <small>124</small> <small>Clave Municipio</small>		Número consecutivo (identificador en el mapa) 28	MAPA-16 Número de Mapa
1.- DATOS GENERALES		2.- DATOS ESPECÍFICOS	
Fecha de la información: 26-JUN-19 Localidad: CONCEPCION LA VENTA Sublocalidad: CONCEPCION LA VENTA Categoría Administrativa: DELEGACIÓN Dirección: DOMICILIO CONOCIDO S/N CONCEPCION LA VENTA CP: 50661		Escolaridad: SECUNDARIA Nombre: OFTV. NO. 0026 ESTADO DE MEXICO Tipo: PUBLICA Nivel: MEDIO BASICO Clave del centro de trabajo (CCT): 15ETV0026E Categoría: ESCUELA Turno: MATUTINO Horario: 08:00 A 14:00 Aulas: 9 Alumnos: 205 Docentes: 9 Personal diverso: 2 Número de internos Instalaciones con las que cuenta:	

Municipio: SAN JOSE DEL RINCON <small>124</small> <small>Clave Municipio</small>		Número consecutivo (identificador en el mapa) 29	MAPA-18 Número de Mapa
1.- DATOS GENERALES		2.- DATOS ESPECÍFICOS	
Fecha de la información: 26-JUN-19 Localidad: SANTA CRUZ DEL TEJOCOTE Sublocalidad: SANTA CRUZ DEL TEJOCOTE Categoría Administrativa: DELEGACIÓN Dirección: DOMICILIO CONOCIDO S/N CP: 50661		Escolaridad: SECUNDARIA Nombre: OFICIAL NO. 600 ALFONSO GARCIA ROBLES Tipo: PUBLICA Nivel: MEDIO BASICO Clave del centro de trabajo (CCT): 15EES0923T Categoría: ESCUELA Turno: MATUTINO Horario: 08:00 A 14:10 Aulas: 4 Alumnos: 100 Docentes: 8 Personal Personal: 0 diverso: Número de internos Instalaciones con las que cuenta:	

Municipio: SAN JOSE DEL RINCON <small>124</small> <small>Clave Municipio</small>		Número consecutivo (identificador en el mapa) 31	MAPA-27 Número de Mapa
1.- DATOS GENERALES		2.- DATOS ESPECÍFICOS	
Fecha de la información: 26-JUN-19 Localidad: SAN JOSE DEL RINCON Sublocalidad: SAN JOSE DEL RINCON Categoría Administrativa: CABECERA MUNICIPAL Dirección: LIBRAMIENTO PASEO MARIPOSA MONARCA CP:		Escolaridad: PREESCOLAR Nombre: MIGUEL HIDALGO Tipo: PUBLICA Nivel: BASICO Clave del centro de trabajo (CCT): 15EJN0271Z Categoría: ESCUELA Turno: MATUTINO Horario: 09:00 A 13:00 Aulas: 2 Alumnos: 56 Docentes: 2 Personal Personal: 0 diverso: Número de internos Instalaciones con las que cuenta:	

Municipio: SAN JOSE DEL RINCON <small>124</small> <small>Clave Municipio</small>		Número consecutivo (identificador en el mapa) 30	MAPA-18 Número de Mapa
1.- DATOS GENERALES		2.- DATOS ESPECÍFICOS	
Fecha de la información: 26-JUN-19 Localidad: COL. BENITO JUAREZ Sublocalidad: SANTA CRUZ DEL TEJOCOTE Categoría Administrativa: DELEGACIÓN Dirección: DOMICILIO CONOCIDO S/N CP:		Escolaridad: PREESCOLAR Nombre: ROSAURA ZAPATA Tipo: PUBLICA Nivel: BASICO Clave del centro de trabajo (CCT): 15DCC0257S Categoría: ESCUELA Turno: MATUTINO Horario: 09:00 A 13:00 Aulas: 2 Alumnos: 33 Docentes: 2 Personal Personal: 0 diverso: Número de internos Instalaciones con las que cuenta:	

Municipio: SAN JOSE DEL RINCON <small>124</small> <small>Clave Municipio</small>		Número consecutivo (identificador en el mapa) 32	MAPA-18 Número de Mapa
1.- DATOS GENERALES		2.- DATOS ESPECÍFICOS	
Fecha de la información: 26-JUN-19 Localidad: COL. BENITO JUAREZ Sublocalidad: SANTA CRUZ DEL TEJOCOTE Categoría Administrativa: DELEGACIÓN Dirección: DOMICILIO CONOCIDO S/N CP: 0		Escolaridad: PRIMARIA Nombre: MIGUEL HIDALGO Y COSTILLA Tipo: PUBLICA Nivel: BASICO Clave del centro de trabajo (CCT): 15DPB0163I Categoría: ESCUELA Turno: MATUTINO Horario: 09:00 A 14:00 Aulas: 5 Alumnos: 101 Docentes: 6 Personal Personal: 0 diverso: Número de internos Instalaciones con las que cuenta:	

Municipio: SAN JOSE DEL RINCON <small>124</small> <small>Clave Municipio</small>		Número consecutivo (identificador en el mapa) 33	MAPA-10 Número de Mapa
1.- DATOS GENERALES		2.- DATOS ESPECÍFICOS	
Fecha de la información: 22-OCT-19 Localidad: JESUS CARRANZA Sublocalidad: JESUS CARRANZA Categoría Administrativa: DELEGACIÓN Dirección: CARRETERA EL ORO - VILLA VICTORIA KM. 16 CP:50682		Escolaridad: PRIMARIA Nombre: 5 DE MAYO Tipo: PUBLICA Nivel: BASICO Clave del centro de trabajo (CCT): 15EPR1642Y Categoría: ESCUELA Turno: MATUTINO Horario: 09:00 A 14:00 Aulas: 8 Alumnos: 50 Docentes: 3 Personal diverso: 0 Número de internos Instalaciones con las que cuenta:	

Municipio: SAN JOSE DEL RINCON <small>124</small> <small>Clave Municipio</small>		Número consecutivo (identificador en el mapa) 35	MAPA-9 Número de Mapa
1.- DATOS GENERALES		2.- DATOS ESPECÍFICOS	
Fecha de la información: 22-SEP-19 Localidad: GUARDA DE LA LAGUNITA Sublocalidad: GUARDA LA LAGUNITA Categoría Administrativa: DELEGACIÓN Dirección: DOMICILIO CONOCIDO S/N CP:50688		Escolaridad: SECUNDARIA Nombre: TECNICA NO. 118 "ALBERT EINSTEIN" Tipo: PUBLICA Nivel: MEDIO BASICO Clave del centro de trabajo (CCT): 15DST0127Q Categoría: ESCUELA Turno: MATUTINO Horario: 08:00 A 15:50 Aulas: 15 Alumnos: 460 Docentes: 12 Personal diverso: 3 Número de internos Instalaciones con las que cuenta:	

Municipio: SAN JOSE DEL RINCON <small>124</small> <small>Clave Municipio</small>		Número consecutivo (identificador en el mapa) 34	MAPA-9 Número de Mapa
1.- DATOS GENERALES		2.- DATOS ESPECÍFICOS	
Fecha de la información: 29-SEP-19 Localidad: GUARDA LA LAGUNITA EL PUEBLITO Sublocalidad: GUARDA LA LAGUNITA EL PUEBLITO Categoría Administrativa: DELEGACIÓN Dirección: CARRETERA EL PUEBLITO - GUARDA DE LA LAGUNITA CP:50668		Escolaridad: PREESCOLAR Nombre: TS "IREGE" (LA LAGUNITA) Tipo: PUBLICA Nivel: BASICO Clave del centro de trabajo (CCT): 15DCC0082T Categoría: ESCUELA Turno: MATUTINO Horario: 09:00 A 13:00 Aulas: 1 Alumnos: 44 Docentes: 2 Personal diverso: 0 Número de internos Instalaciones con las que cuenta:	

Municipio: SAN JOSE DEL RINCON <small>124</small> <small>Clave Municipio</small>		Número consecutivo (identificador en el mapa) 36	MAPA-9 Número de Mapa
1.- DATOS GENERALES		2.- DATOS ESPECÍFICOS	
Fecha de la información: 20-SEP-19 Localidad: GUARDA LA LAGUNITA EL PUEBLITO Sublocalidad: GUARDA LA LAGUNITA EL PUEBLITO Categoría Administrativa: DELEGACIÓN Dirección: CARRETERA EL PUEBLITO - GUARDA DE LA LAGUNITA CP:		Escolaridad: PRIMARIA Nombre: NIÑOS HEROES Tipo: PUBLICA Nivel: BASICO Clave del centro de trabajo (CCT): 15KPR0295K Categoría: ESCUELA Turno: MATUTINO Horario: 09:00 A 14:00 Aulas: 14 Alumnos: 287 Docentes: 13 Personal diverso: 1 Número de internos Instalaciones con las que cuenta:	

Municipio: SAN JOSE DEL RINCON <small>124</small> <small>Clave Municipio</small>		Número consecutivo (identificador en el mapa) 37	MAPA-8 Número de Mapa
1.- DATOS GENERALES		2.- DATOS ESPECÍFICOS	
Fecha de la información: 25-SEP-19 Localidad: EL SALTO LA VENTA Sublocalidad: EL SALTO LA VENTA Categoría Administrativa: SUBDELEGACIÓN Dirección: DOMICILIO CONOCIDO S/N SALTO LA VENTA <p style="text-align: right;">CP:50682</p>		Escolaridad: PRIMARIA Nombre: FRANCISCO I. MADERO Tipo: PUBLICA Nivel: BASICO Clave del centro de trabajo (CCT): 15EPR2415J Categoría: ESCUELA Turno: MATUTINO Horario: 09:00 A 14:00 Aulas: 8 Alumnos: 151 Docentes: 8 Personal diverso: 0 Número de internos Instalaciones con las que cuenta:	

Municipio: SAN JOSE DEL RINCON <small>124</small> <small>Clave Municipio</small>		Número consecutivo (identificador en el mapa) 39	MAPA-8 Número de Mapa
1.- DATOS GENERALES		2.- DATOS ESPECÍFICOS	
Fecha de la información: 25-JUL-19 Localidad: GUARDA DE SAN ANTONIO BUENAVISTA Sublocalidad: GUARDA DE SAN ANTONIO BUENAVISTA Categoría Administrativa: DELEGACIÓN Dirección: CARRETERA A SAN JOSE DEL RINCON - LAS CRUCES <p style="text-align: right;">CP:50684</p>		Escolaridad: PREESCOLAR Nombre: CARLOS PELLICER Tipo: PUBLICA Nivel: BASICO Clave del centro de trabajo (CCT): 15EJN1004K Categoría: ESCUELA Turno: MATUTINO Horario: 08:45 A 13:30 Aulas: 2 Alumnos: 23 Docentes: 2 Personal diverso: 0 Número de internos Instalaciones con las que cuenta:	

Municipio: SAN JOSE DEL RINCON <small>124</small> <small>Clave Municipio</small>		Número consecutivo (identificador en el mapa) 38	MAPA-8 Número de Mapa
1.- DATOS GENERALES		2.- DATOS ESPECÍFICOS	
Fecha de la información: 26-JUL-19 Localidad: EL SALTO LA VENTA Sublocalidad: EL SALTO LA VENTA Categoría Administrativa: SUBDELEGACIÓN Dirección: DOMICILIO CONOCIDO S/N SALTO LA VENTA <p style="text-align: right;">CP:50682</p>		Escolaridad: PREESCOLAR Nombre: FERNANDO AGUILAR VILCHIS Tipo: PUBLICA Nivel: BASICO Clave del centro de trabajo (CCT): 15EJN1444H Categoría: ESCUELA Turno: MATUTINO Horario: 09:00 A 14:00 Aulas: 2 Alumnos: 41 Docentes: 2 Personal diverso: 0 Número de internos Instalaciones con las que cuenta:	

Municipio: SAN JOSE DEL RINCON <small>124</small> <small>Clave Municipio</small>		Número consecutivo (identificador en el mapa) 40	MAPA-8 Número de Mapa
1.- DATOS GENERALES		2.- DATOS ESPECÍFICOS	
Fecha de la información: 25-JUL-19 Localidad: GUARDA DE SAN ANTONIO BUENAVISTA Sublocalidad: GUARDA DE SAN ANTONIO BUENAVISTA Categoría Administrativa: DELEGACIÓN Dirección: CARRETERA A SAN JOSE DEL RINCON A LAS CRUCES <p style="text-align: right;">CP:50684</p>		Escolaridad: PRIMARIA Nombre: JUAN ALDAMA Tipo: PUBLICA Nivel: BASICO Clave del centro de trabajo (CCT): 15EPR0572M Categoría: ESCUELA Turno: MATUTINO Horario: 09:00 A 14:00 Aulas: 8 Alumnos: 143 Docentes: 7 Personal diverso: 0 Número de internos Instalaciones con las que cuenta:	

Municipio: SAN JOSE DEL RINCON <small>124</small> <small>Clave Municipio</small>		Número consecutivo (identificador en el mapa) 41	MAPA-10 Número de Mapa
1.- DATOS GENERALES		2.- DATOS ESPECÍFICOS	
Fecha de la información: 01-OCT-19 Localidad: SAN MIGUEL DEL CENTRO Sublocalidad: SAN MIGUEL DEL CENTRO Categoría Administrativa: DELEGACIÓN Dirección: DOMICILIO CONOCIDO S/N CP:50663		Escolaridad: SECUNDARIA Nombre: TELESECUNDARIA OFTV NO. 277 "GABINO BARREDA" Tipo: PUBLICA Nivel: MEDIO BASICO Clave del centro de trabajo (CCT): 15ETV0253Z Categoría: ESCUELA Turno: MATUTINO Horario: 08:00 A 14:00 Aulas: 10 Alumnos: 154 Docentes: 7 Personal Personal: 0 diverso: Número de internos Instalaciones con las que cuenta:	

Municipio: SAN JOSE DEL RINCON <small>124</small> <small>Clave Municipio</small>		Número consecutivo (identificador en el mapa) 43	MAPA-10 Número de Mapa
1.- DATOS GENERALES		2.- DATOS ESPECÍFICOS	
Fecha de la información: 24-OCT-19 Localidad: SAN MIGUEL CENTRO Sublocalidad: EJIDO LA CUADRILLA Categoría Administrativa: SUBDELEGACIÓN Dirección: CARRETERA CUADRILLA - EJIDO SAN MIGUEL DEL CENTRO CP:50663		Escolaridad: PRIMARIA Nombre: BENITO JUAREZ Tipo: PUBLICA Nivel: BASICO Clave del centro de trabajo (CCT): 15DPB0197Z Categoría: ESCUELA Turno: MATUTINO Horario: 09:00 A 14:00 Aulas: 11 Alumnos: 145 Docentes: 8 Personal Personal: 0 diverso: Número de internos Instalaciones con las que cuenta:	

Municipio: SAN JOSE DEL RINCON <small>124</small> <small>Clave Municipio</small>		Número consecutivo (identificador en el mapa) 42	MAPA-10 Número de Mapa
1.- DATOS GENERALES		2.- DATOS ESPECÍFICOS	
Fecha de la información: 13-OCT-19 Localidad: SAN MIGUEL DEL CENTRO Sublocalidad: SAN MIGUEL DEL CENTRO Categoría Administrativa: DELEGACIÓN Dirección: DOMICILIO CONOCIDO S/N CP:50862		Escolaridad: PREESCOLAR Nombre: NICOLAS GUILLEN Tipo: PUBLICA Nivel: BASICO Clave del centro de trabajo (CCT): 15EJN0265P Categoría: ESCUELA Turno: MATUTINO Horario: 09:00 A 13:00 Aulas: 3 Alumnos: 34 Docentes: 3 Personal Personal: 0 diverso: Número de internos Instalaciones con las que cuenta:	

Municipio: SAN JOSE DEL RINCON <small>124</small> <small>Clave Municipio</small>		Número consecutivo (identificador en el mapa) 44	MAPA-17 Número de Mapa
1.- DATOS GENERALES		2.- DATOS ESPECÍFICOS	
Fecha de la información: 14-OCT-19 Localidad: SAN ONOFRE CENTRO Sublocalidad: SAN ONOFRE CENTRO Categoría Administrativa: DELEGACIÓN Dirección: CARRETERA CARMONA A SAN JOSE DEL RINCON CP:50663		Escolaridad: PRIMARIA Nombre: JESUS M. CARMONA Tipo: PUBLICA Nivel: BASICO Clave del centro de trabajo (CCT): 15DPR0183X Categoría: ESCUELA Turno: MATUTINO Horario: 09:00 A 14:00 Aulas: 12 Alumnos: 327 Docentes: 17 Personal Personal: 3 diverso: Número de internos Instalaciones con las que cuenta:	

Municipio: SAN JOSE DEL RINCON <small>124</small> <small>Clave Municipio</small>		Número consecutivo (identificador en el mapa) 45	MAPA-8 Número de Mapa
1.- DATOS GENERALES		2.- DATOS ESPECÍFICOS	
Fecha de la información: 20-JUL-19 Localidad: GUARDA LA LAGUNITA Sublocalidad: EL POTRERO Categoría Administrativa: SUBDELEGACIÓN Dirección: DOMICILIO CONOCIDO S/N CP:		Escolaridad: PRIMARIA Nombre: EMILIANO ZAPATA Tipo: PUBLICA Nivel: BASICO Clave del centro de trabajo (CCT): 15DPR1137S Categoría: ESCUELA Turno: MATUTINO Horario: 09:00 A 14:00 Aulas: 6 Alumnos: 102 Docentes: 5 Personal diverso: 0 Número de internos Instalaciones con las que cuenta:	

Municipio: SAN JOSE DEL RINCON <small>124</small> <small>Clave Municipio</small>		Número consecutivo (identificador en el mapa) 47	MAPA-17 Número de Mapa
1.- DATOS GENERALES		2.- DATOS ESPECÍFICOS	
Fecha de la información: 12-JUL-19 Localidad: SAN ONOFRE EJIDO Sublocalidad: SAN ONOFRE EJIDO Categoría Administrativa: SUBDELEGACIÓN Dirección: DOMICILIO CONOSIDO S/N SAN ONOFRE EJIDO CP: 50683		Escolaridad: PRIMARIA Y SECUNDARIA Nombre: CASA DEL NIÑO INDIGENA Tipo: PUBLICA Nivel: BASICO Y MEDIO BASICO Clave del centro de trabajo (CCT): Categoría: ESCUELA Turno: Horario: Aulas: Alumnos: Docentes: Personal diverso: Número de internos Instalaciones con las que cuenta:	

Municipio: SAN JOSE DEL RINCON <small>124</small> <small>Clave Municipio</small>		Número consecutivo (identificador en el mapa) 46	MAPA-8 Número de Mapa
1.- DATOS GENERALES		2.- DATOS ESPECÍFICOS	
Fecha de la información: 20-JUL-19 Localidad: GUARDA DE LA LAGUNITA Sublocalidad: EL POTRERO Categoría Administrativa: SUBDELEGACIÓN Dirección: CARRETERA CARMONA - LA LAGUNITA CP:		Escolaridad: PREESCOLAR Nombre: BEATRIZ GALINDO Tipo: PUBLICA Nivel: BASICO Clave del centro de trabajo (CCT): 15EJN2410Y Categoría: ESCUELA Turno: MATUTINO Horario: 09:00 A 13:00 Aulas: 3 Alumnos: 22 Docentes: 1 Personal diverso: 1 Número de internos Instalaciones con las que cuenta:	

Municipio: SAN JOSE DEL RINCON <small>124</small> <small>Clave Municipio</small>		Número consecutivo (identificador en el mapa) 48	MAPA-17 Número de Mapa
1.- DATOS GENERALES		2.- DATOS ESPECÍFICOS	
Fecha de la información: 12-OCT-19 Localidad: SAN ONOFRE CENTRO Sublocalidad: SAN ONOFRE CENTRO Categoría Administrativa: DELEGACIÓN Dirección: DOMICILIO CONOCIDO S/N SAN ONOFRE CENTRO CP: 50663		Escolaridad: SECUNDARIA Nombre: JUAN FERNANDEZ ALBARRAN NO. 444 Tipo: PUBLICA Nivel: MEDIO BASICO Clave del centro de trabajo (CCT): 15EES0671F Categoría: ESCUELA Turno: MATUTINO Horario: 08:00 A 14:10 Aulas: 8 Alumnos: 221 Docentes: 14 Personal diverso: 3 Número de internos Instalaciones con las que cuenta:	

Municipio: SAN JOSE DEL RINCON <small>124</small> <small>Clave Municipio</small>		Número consecutivo (identificador en el mapa) 49	MAPA-17 Número de Mapa
1.- DATOS GENERALES		2.- DATOS ESPECÍFICOS	
Fecha de la información: 14-OCT-19 Localidad: SAN ONOFRE CENTRO Sublocalidad: SAN ONOFRE CENTRO Categoría Administrativa: DELEGACIÓN Dirección: CARRETERA A VILLA VICTORIA - EL ORO CP:		Escolaridad: PREESCOLAR Nombre: IDELFONSO MORA ROJAS Tipo: PUBLICA Nivel: BASICO Clave del centro de trabajo (CCT): 15DJN0920N Categoría: ESCUELA Turno: MATUTINO Horario: 09:00 A 12:30 Aulas: 5 Alumnos: 123 Docentes: 1 Personal diverso: 1 Número de internos Instalaciones con las que cuenta:	

Municipio: SAN JOSE DEL RINCON <small>124</small> <small>Clave Municipio</small>		Número consecutivo (identificador en el mapa) 51	MAPA-2 Número de Mapa
1.- DATOS GENERALES		2.- DATOS ESPECÍFICOS	
Fecha de la información: 06-SEP-19 Localidad: LA SOLEDAD EL GUARDA Sublocalidad: LA SOLEDAD EL GUARDA Categoría Administrativa: SUBDELEGACIÓN Dirección: DOMICILIO CONOCIDO S/N CP: 50682		Escolaridad: PRIMARIA Nombre: NUEVA CREACION Tipo: PUBLICA Nivel: BASICO Clave del centro de trabajo (CCT): 15KDR0444B Categoría: ESCUELA Turno: MATUTINO Horario: 09:00 A 14:30 Aulas: 2 Alumnos: 32 Docentes: 2 Personal diverso: 0 Número de internos Instalaciones con las que cuenta:	

Municipio: SAN JOSE DEL RINCON <small>124</small> <small>Clave Municipio</small>		Número consecutivo (identificador en el mapa) 50	MAPA-12 Número de Mapa
1.- DATOS GENERALES		2.- DATOS ESPECÍFICOS	
Fecha de la información: 18-JUL-19 Localidad: CEVATI (LA NUEVA MESA) Sublocalidad: CEVATI (LA NUEVA MESA) Categoría Administrativa: DELEGACIÓN Dirección: DOMICILIO CONOCIDO S/N CP:		Escolaridad: PRIMARIA Nombre: VICENTE GUERRERO Tipo: PUBLICA Nivel: BASICO Clave del centro de trabajo (CCT): 15KJN0671Z Categoría: ESCUELA Turno: MATUTINO Horario: 09:00 A 14:00 Aulas: 2 Alumnos: 33 Docentes: 2 Personal diverso: 0 Número de internos Instalaciones con las que cuenta:	

Municipio: SAN JOSE DEL RINCON <small>124</small> <small>Clave Municipio</small>		Número consecutivo (identificador en el mapa) 52	MAPA-2 Número de Mapa
1.- DATOS GENERALES		2.- DATOS ESPECÍFICOS	
Fecha de la información: 10-SEP-19 Localidad: LA SOLEDAD EL GUARDA Sublocalidad: LA SOLEDAD EL GUARDA Categoría Administrativa: SUBDELEGACIÓN Dirección: DOMICILIO CONOCIDO S/N CP: 50682		Escolaridad: PREESCOLAR Nombre: GUSTAVO BAZ PRADA Tipo: PUBLICA Nivel: BASICO Clave del centro de trabajo (CCT): 15EJN3070X Categoría: ESCUELA Turno: MATUTINO Horario: 09:00 A 13:00 Aulas: 1 Alumnos: 12 Docentes: 1 Personal diverso: 0 Número de internos Instalaciones con las que cuenta:	

Municipio: SAN JOSE DEL RINCON <small>124</small> <small>Clave Municipio</small>		Número consecutivo (identificador en el mapa) 53	MAPA-2 Número de Mapa
1.- DATOS GENERALES		2.- DATOS ESPECÍFICOS	
Fecha de la información: 06-SEP-19 Localidad: GUARDA DE GUADALUPE Sublocalidad: GUARDA DE GUADALUPE Categoría Administrativa: DELEGACIÓN Dirección: DOMICILIO CONOCIDO S/N CP: 50682		Escolaridad: PREESCOLAR Nombre: TIERRA Y LIBERTAD Tipo: PUBLICA Nivel: BASICO Clave del centro de trabajo (CCT): 15DCC0197U Categoría: ESCUELA Turno: MATUTINO Horario: 09:00 A 14:00 Aulas: 2 Alumnos: 27 Docentes: 2 Personal diverso: 0 Número de internos Instalaciones con las que cuenta:	

Municipio: SAN JOSE DEL RINCON <small>124</small> <small>Clave Municipio</small>		Número consecutivo (identificador en el mapa) 55	MAPA-7 Número de Mapa
1.- DATOS GENERALES		2.- DATOS ESPECÍFICOS	
Fecha de la información: 29-SEP-19 Localidad: GUARDA DE SAN ANTONIO (PLAZA DE GALLOS) Sublocalidad: GUARDA DE SAN ANTONIO (PLAZA DE GALLOS) Categoría Administrativa: SUBDELEGACIÓN Dirección: DOMICILIO CONOCIDO S/N CP:		Escolaridad: PRIMARIA Nombre: NEZAHUALCOYOTL Tipo: PUBLICA Nivel: BASICO Clave del centro de trabajo (CCT): 15EPR2877S Categoría: ESCUELA Turno: MATUTINO Horario: 09:00 A 14:00 Aulas: 6 Alumnos: 62 Docentes: 5 Personal diverso: 0 Número de internos Instalaciones con las que cuenta:	

Municipio: SAN JOSE DEL RINCON <small>124</small> <small>Clave Municipio</small>		Número consecutivo (identificador en el mapa) 54	MAPA-46 Número de Mapa
1.- DATOS GENERALES		2.- DATOS ESPECÍFICOS	
Fecha de la información: 06-SEP-19 Localidad: GUADALUPE CHICO Sublocalidad: GUADALUPE CHICO Categoría Administrativa: DELEGACIÓN Dirección: DOMICILIO CONOCIDO S/N CP:		Escolaridad: PRIMARIA Nombre: MIGUEL HIDALGO Tipo: PUBLICA Nivel: BASICO Clave del centro de trabajo (CCT): 15EPR1546V Categoría: ESCUELA Turno: MATUTINO Horario: 09:00 A 14:00 Aulas: 8 Alumnos: 107 Docentes: 7 Personal diverso: 0 Número de internos Instalaciones con las que cuenta:	

Municipio: SAN JOSE DEL RINCON <small>124</small> <small>Clave Municipio</small>		Número consecutivo (identificador en el mapa) 56	MAPA-1 Número de Mapa
1.- DATOS GENERALES		2.- DATOS ESPECÍFICOS	
Fecha de la información: 10-SEP-19 Localidad: ROSA DE LA PALMA Sublocalidad: ROSA DE LA PALMA Categoría Administrativa: DELEGACIÓN Dirección: CARRETERA A VILLA VICTORIA - EL ORO CP: 50682		Escolaridad: PREESCOLAR Nombre: LAZARO CARDENAS Tipo: PUBLICA Nivel: BASICO Clave del centro de trabajo (CCT): 15EJN0269L Categoría: ESCUELA Turno: MATUTINO Horario: 09:00 A 13:30 Aulas: 2 Alumnos: 43 Docentes: 2 Personal diverso: 0 Número de internos Instalaciones con las que cuenta:	

Municipio: SAN JOSE DEL RINCON <small>124</small> <small>Clave Municipio</small>		Número consecutivo (identificador en el mapa) 57	MAPA-1 Número de Mapa
1.- DATOS GENERALES		2.- DATOS ESPECÍFICOS	
Fecha de la información: 10-SEP-19 Localidad: ROSA DE LA PALMA Sublocalidad: ROSA DE LA PALMA Categoría Administrativa: DELEGACIÓN Dirección: CARRETERA A VILLA VICTORIA - EL ORO <p style="text-align: right;">CP:50682</p>		Escolaridad: SECUNDARIA Nombre: RICARDO FLORES MANGON Tipo: PUBLICA Nivel: MEDIO BASICO Clave del centro de trabajo (CCT): 15EES0874A Categoría: ESCUELA Turno: MATUTINO Horario: 08:00 A 14:10 Aulas: 8 Alumnos: 11 Docentes: 8 Personal diverso: 3 Número de internos Instalaciones con las que cuenta:	

Municipio: SAN JOSE DEL RINCON <small>124</small> <small>Clave Municipio</small>		Número consecutivo (identificador en el mapa) 59	MAPA-1 Número de Mapa
1.- DATOS GENERALES		2.- DATOS ESPECÍFICOS	
Fecha de la información: 10-SEP-19 Localidad: ROSA DE LA PALMA Sublocalidad: ROSA DE LA PALMA Categoría Administrativa: DELEGACIÓN Dirección: CARRETERA A VILLA VICTORIA - EL ORO <p style="text-align: right;">CP:</p>		Escolaridad: PREESCOLAR Nombre: LAZARO CARDENAS Tipo: PUBLICA Nivel: BASICO Clave del centro de trabajo (CCT): 15EJN0269L Categoría: ESCUELA Turno: MATUTINO Horario: 09:00 A 13:30 Aulas: 2 Alumnos: 37 Docentes: 2 Personal diverso: 0 Número de internos Instalaciones con las que cuenta:	

Municipio: SAN JOSE DEL RINCON <small>124</small> <small>Clave Municipio</small>		Número consecutivo (identificador en el mapa) 58	MAPA-1 Número de Mapa
1.- DATOS GENERALES		2.- DATOS ESPECÍFICOS	
Fecha de la información: 10-SEP-19 Localidad: ROSA DE LA PALMA Sublocalidad: ROSA DE LA PALMA Categoría Administrativa: DELEGACIÓN Dirección: CARRETERA A VILLA VICTORIA - EL ORO <p style="text-align: right;">CP:50682</p>		Escolaridad: PRIMARIA Nombre: 20 DE NOVIEMBRE Tipo: PUBLICA Nivel: BASICO Clave del centro de trabajo (CCT): 15EPR1547U Categoría: ESCUELA Turno: MATUTINO Horario: 09:00 A 14:00 Aulas: 6 Alumnos: 92 Docentes: 7 Personal diverso: 1 Número de internos Instalaciones con las que cuenta:	

Municipio: SAN JOSE DEL RINCON <small>124</small> <small>Clave Municipio</small>		Número consecutivo (identificador en el mapa) 60	MAPA-34 Número de Mapa
1.- DATOS GENERALES		2.- DATOS ESPECÍFICOS	
Fecha de la información: 02-SEP-19 Localidad: SAN JERONIMO DE LOS DOLORES Sublocalidad: SAN JERONIMO DE LOS DOLORES Categoría Administrativa: DELEGACIÓN Dirección: DOMICILIO CONOCIDO S/N <p style="text-align: right;">CP:</p>		Escolaridad: PREESCOLAR Nombre: FERNANDO CALDERON Tipo: PUBLICA Nivel: BASICO Clave del centro de trabajo (CCT): 15 EJM1472D Categoría: ESCUELA Turno: MATUTINO Horario: 08:30 A 13:30 Aulas: 2 Alumnos: 49 Docentes: 1 Personal diverso: 0 Número de internos Instalaciones con las que cuenta:	

Municipio: SAN JOSE DEL RINCON <small>124</small> <small>Clave Municipio</small>		Número consecutivo (identificador en el mapa) 61	MAPA-7 Número de Mapa
1.- DATOS GENERALES		2.- DATOS ESPECÍFICOS	
Fecha de la información: 26-JUL-19 Localidad: BARRIO EL TEPETATE GUARDA DE SAN ANTONIO BUENAVISTA Sublocalidad: BARRIO EL TEPETATE GUARDA DE SAN ANTONIO BUENAVISTA Categoría Administrativa: DELEGACIÓN Dirección: DOMICILIO CONOCIDO S/N BARRIO EL TEPETATE GUARDA DE SAN ANTONIO CP:		Escolaridad: PRIMARIA Nombre: JOSEFA ORTIZ DE DOMINGUEZ Tipo: PUBLICA Nivel: BASICO Clave del centro de trabajo (CCT): 15EPR25500 Categoría: ESCUELA Turno: MATUTINO Horario: 09:00 A 14:00 Aulas: 7 Alumnos: 148 Docentes: 6 Personal diverso: 0 Número de internos Instalaciones con las que cuenta:	

Municipio: SAN JOSE DEL RINCON <small>124</small> <small>Clave Municipio</small>		Número consecutivo (identificador en el mapa) 63	MAPA-32 Número de Mapa
1.- DATOS GENERALES		2.- DATOS ESPECÍFICOS	
Fecha de la información: 06-SEP-19 Localidad: EJIDO LA SOLEDAD Sublocalidad: EJIDO LA SOLEDAD Categoría Administrativa: DELEGACION Dirección: DOMICILIO CONOCIDO S/N EJIDO LA SOLEDAD CP:		Escolaridad: PREESCOLAR Nombre: MIGUEL CABRERA Tipo: PUBLICA Nivel: BASICO Clave del centro de trabajo (CCT): 15EJN1290V Categoría: ESCUELA Turno: MATUTINO Horario: 09:00 A 13:00 Aulas: 3 Alumnos: 73 Docentes: 2 Personal diverso: 0 Número de internos Instalaciones con las que cuenta:	

Municipio: SAN JOSE DEL RINCON <small>124</small> <small>Clave Municipio</small>		Número consecutivo (identificador en el mapa) 62	MAPA-7 Número de Mapa
1.- DATOS GENERALES		2.- DATOS ESPECÍFICOS	
Fecha de la información: 26-JUL-19 Localidad: CONCEPCION LA VENTA Sublocalidad: CONCEPCION LA VENTA Categoría Administrativa: DELEGACIÓN Dirección: DOMICILIO CONOCIDO S/N CONCEPCION LA VENTA CP:		Escolaridad: PREESCOLAR Nombre: JOSE DE SAN MARTIN Tipo: PUBLICA Nivel: BASICO Clave del centro de trabajo (CCT): 15EJN1005H Categoría: ESCUELA Turno: MATUTINO Horario: 08:00 A 13:30 Aulas: 2 Alumnos: 34 Docentes: 2 Personal diverso: 0 Número de internos Instalaciones con las que cuenta:	

Municipio: SAN JOSE DEL RINCON <small>124</small> <small>Clave Municipio</small>		Número consecutivo (identificador en el mapa) 64	MAPA-32 Número de Mapa
1.- DATOS GENERALES		2.- DATOS ESPECÍFICOS	
Fecha de la información: 20-JUN-19 Localidad: EJIDO LA SOLEDAD Sublocalidad: EJIDO LA SOLEDAD Categoría Administrativa: DELEGACION Dirección: DOMICILIO CONOCIDO S/N EJIDO LA SOLEDAD CP:		Escolaridad: PRIMARIA Nombre: LEONA VICARIO Tipo: PUBLICA Nivel: BASICO Clave del centro de trabajo (CCT): 15 EPR1537N Categoría: ESCUELA Turno: MATUTINO Horario: 09:00 A 14:00 Aulas: 10 Alumnos: 486 Docentes: 9 Personal diverso: 3 Número de internos Instalaciones con las que cuenta:	

Municipio: SAN JOSE DEL RINCON <small>124</small> <small>Clave Municipio</small>		Número consecutivo (identificador en el mapa) 65	MAPA-52 Número de Mapa
1.- DATOS GENERALES		2.- DATOS ESPECÍFICOS	
Fecha de la información: 15-JUL-19 Localidad: LA MESA Sublocalidad: LA MESA Categoría Administrativa: DELEGACIÓN Dirección: DOMICILIO CONOCIDO S/N LA MESA CP:50668		Escolaridad: PRIMARIA Nombre: NARCISO MENDOZA Tipo: PUBLICA Nivel: BASICO Clave del centro de trabajo (CCT): 15EPR1588U Categoría: ESCUELA Turno: MATUTINO Horario: 08:00 A 16.00 Aulas: 14 Alumnos: 295 Docentes: 14 Personal diverso: 2 Número de internos Instalaciones con las que cuenta:	

Municipio: SAN JOSE DEL RINCON <small>124</small> <small>Clave Municipio</small>		Número consecutivo (identificador en el mapa) 67	MAPA-28 Número de Mapa
1.- DATOS GENERALES		2.- DATOS ESPECÍFICOS	
Fecha de la información: 25-JUL-19 Localidad: EJIDO SAN JOSE DEL RINCON EJIDO Sublocalidad: EJIDO SAN JOSE DEL RINCON EJIDO Categoría Administrativa: DELEGACIÓN Dirección: DOMICILIO CONOCIDO S/N CP:50660		Escolaridad: PREESCOLAR Nombre: MARIA MONTESSORI Tipo: PUBLICA Nivel: BASICO Clave del centro de trabajo (CCT): 15DJN1783H Categoría: ESCUELA Turno: MATUTINO Horario: 08:30 A 12:30 Aulas: 4 Alumnos: 64 Docentes: 4 Personal diverso: 0 Número de internos Instalaciones con las que cuenta:	

Municipio: SAN JOSE DEL RINCON <small>124</small> <small>Clave Municipio</small>		Número consecutivo (identificador en el mapa) 66	MAPA-52 Número de Mapa
1.- DATOS GENERALES		2.- DATOS ESPECÍFICOS	
Fecha de la información: 15-JUL-19 Localidad: LA MESA Sublocalidad: LA MESA Categoría Administrativa: DELEGACIÓN Dirección: DOMICILIO CONOCIDO S/N LA MESA CP:50668		Escolaridad: PREESCOLAR Nombre: LA DECIMA MUSA Tipo: PUBLICA Nivel: BASICO Clave del centro de trabajo (CCT): 15EJN0995C Categoría: ESCUELA Turno: MATUTINO Horario: 09:00 A 13:00 Aulas: 3 Alumnos: 65 Docentes: 3 Personal diverso: 0 Número de internos Instalaciones con las que cuenta:	

Municipio: SAN JOSE DEL RINCON <small>124</small> <small>Clave Municipio</small>		Número consecutivo (identificador en el mapa) 68	MAPA-28 Número de Mapa
1.- DATOS GENERALES		2.- DATOS ESPECÍFICOS	
Fecha de la información: 25-JUL-19 Localidad: EJIDO SAN JOSE DEL RINCON Sublocalidad: EJIDO SAN JOSE DEL RINCON EJIDO Categoría Administrativa: DELEGACIÓN Dirección: DOMICILIO CONOCIDO S/N CP:50660		Escolaridad: PRIMARIA Nombre: JOSE MARIA MORELOS Y PAVON Tipo: PUBLICA Nivel: BASICO Clave del centro de trabajo (CCT): 15EPR0403R Categoría: ESCUELA Turno: MATUTINO Horario: 09:00 A 14:00 Aulas: 12 Alumnos: 334 Docentes: 12 Personal diverso: 1 Número de internos Instalaciones con las que cuenta:	

Municipio: SAN JOSE DEL RINCON <small>124</small> <small>Clave Municipio</small>		Número consecutivo (identificador en el mapa) 69	MAPA-65 Número de Mapa
1.- DATOS GENERALES		2.- DATOS ESPECÍFICOS	
Fecha de la información: 11-SEP-19 Localidad: SAN JUAN PALO SECO Sublocalidad: SAN JUAN PALO SECO Categoría Administrativa: DELEGACIÓN Dirección: DOMICILIO CONOCIDO S/N SAN JUAN PALO SECO CP:		Escolaridad: PRIMARIA Nombre: JUAN ESCUTIA Tipo: PUBLICA Nivel: BASICO Clave del centro de trabajo (CCT): 15EPR2527N Categoría: ESCUELA Turno: MATUTINO Horario: 09:00 A 14:00 Aulas: 9 Alumnos: 285 Docentes: 9 Personal diverso: 0 Número de internos Instalaciones con las que cuenta:	

Municipio: SAN JOSE DEL RINCON <small>124</small> <small>Clave Municipio</small>		Número consecutivo (identificador en el mapa) 71	MAPA-65 Número de Mapa
1.- DATOS GENERALES		2.- DATOS ESPECÍFICOS	
Fecha de la información: 10-SEP-19 Localidad: SAN JUAN PALO SECO Sublocalidad: SAN JUAN PALO SECO Categoría Administrativa: DELEGACIÓN Dirección: DOMICILIO CONOCIDO S/N CP:		Escolaridad: SECUNDARIA Nombre: LIC. BENITO JUAREZ Tipo: PUBLICA Nivel: MEDIO BASICO Clave del centro de trabajo (CCT): 15DTV0294A Categoría: ESCUELA Turno: MATUTINO Horario: 08:00 A 14:00 Aulas: 4 Alumnos: 83 Docentes: 4 Personal diverso: 0 Número de internos Instalaciones con las que cuenta:	

Municipio: SAN JOSE DEL RINCON <small>124</small> <small>Clave Municipio</small>		Número consecutivo (identificador en el mapa) 70	MAPA-66 Número de Mapa
1.- DATOS GENERALES		2.- DATOS ESPECÍFICOS	
Fecha de la información: 11-SEP-19 Localidad: SAN JUAN PALO SECO Sublocalidad: SAN JUAN PALO SECO Categoría Administrativa: DELEGACIÓN Dirección: DOMICILIO CONOCIDO S/N CP:		Escolaridad: PRIMARIA Nombre: LAZARO CARDENAS Tipo: PUBLICA Nivel: BASICO Clave del centro de trabajo (CCT): 15DPR1171Z Categoría: ESCUELA Turno: MATUTINO Horario: 09:00 A 14:00 Aulas: 7 Alumnos: 169 Docentes: 6 Personal diverso: 0 Número de internos Instalaciones con las que cuenta:	

Municipio: SAN JOSE DEL RINCON <small>124</small> <small>Clave Municipio</small>		Número consecutivo (identificador en el mapa) 72	MAPA-66 Número de Mapa
1.- DATOS GENERALES		2.- DATOS ESPECÍFICOS	
Fecha de la información: 10-SEP-19 Localidad: SAN JUAN PALO SECO Sublocalidad: SAN JUAN PALO SECO Categoría Administrativa: DELEGACIÓN Dirección: DOMICILIO CONOCIDO S/N CP:		Escolaridad: PRIMARIA Nombre: HERIBERTO ENRIQUEZ Tipo: PUBLICA Nivel: BASICO Clave del centro de trabajo (CCT): 15EPR4585R Categoría: ESCUELA Turno: MATUTINO Horario: 09:00 A 14:00 Aulas: 5 Alumnos: 64 Docentes: 4 Personal diverso: 0 Número de internos Instalaciones con las que cuenta:	

Municipio: SAN JOSE DEL RINCON <small>124</small> <small>Clave Municipio</small>		Número consecutivo (identificador en el mapa) 73	MAPA-39 Número de Mapa
1.- DATOS GENERALES		2.- DATOS ESPECÍFICOS	
Fecha de la información: 10-SEP-19 Localidad: SAN FELIPE DE JESUS Sublocalidad: SAN FELIPE DE JESUS Categoría Administrativa: DELEGACIÓN Dirección: DOMICILIO CONOCIDO S/N SAN FELIPE DE JESUS CP:		Escolaridad: PREESCOLAR Nombre: JUAN DE ASBAJE Tipo: PUBLICA Nivel: BASICO Clave del centro de trabajo (CCT): 15EJN1005J Categoría: ESCUELA Turno: MATUTINO Horario: 09:00 A 13:00 Aulas: 1 Alumnos: 23 Docentes: 1 Personal diverso: 0 Número de internos Instalaciones con las que cuenta:	

Municipio: SAN JOSE DEL RINCON <small>124</small> <small>Clave Municipio</small>		Número consecutivo (identificador en el mapa) 75	MAPA-32 Número de Mapa
1.- DATOS GENERALES		2.- DATOS ESPECÍFICOS	
Fecha de la información: 06-SEP-19 Localidad: EL VALERIO Sublocalidad: EL VALERIO Categoría Administrativa: DELEGACIÓN Dirección: CARRETERA PRINCIPAL DE TERRACERIA EL VALERIO CP:		Escolaridad: PREESCOLAR Nombre: RUBEN M. CAMPOS Tipo: PUBLICA Nivel: BASICO Clave del centro de trabajo (CCT): 15EJN1003L Categoría: ESCUELA Turno: MATUTINO Horario: 08:30 A 13:30 Aulas: 3 Alumnos: 46 Docentes: 2 Personal diverso: 0 Número de internos Instalaciones con las que cuenta:	

Municipio: SAN JOSE DEL RINCON <small>124</small> <small>Clave Municipio</small>		Número consecutivo (identificador en el mapa) 74	MAPA-45 Número de Mapa
1.- DATOS GENERALES		2.- DATOS ESPECÍFICOS	
Fecha de la información: 14-JUN-19 Localidad: BUENAVISTA CASA BLANCA Sublocalidad: BUENAVISTA CASA BLANCA Categoría Administrativa: DELEGACIÓN Dirección: DOMICILIO CONOCIDO S/N CP:		Escolaridad: PREESCOLAR Nombre: MARIA DE IBARROLA Tipo: PUBLICA Nivel: BASICO Clave del centro de trabajo (CCT): 15EJN3780X Categoría: ESCUELA Turno: MATUTINO Horario: 09:00 A 13:00 Aulas: 2 Alumnos: 17 Docentes: 1 Personal diverso: 0 Número de internos Instalaciones con las que cuenta:	

Municipio: SAN JOSE DEL RINCON <small>124</small> <small>Clave Municipio</small>		Número consecutivo (identificador en el mapa) 76	MAPA-35 Número de Mapa
1.- DATOS GENERALES		2.- DATOS ESPECÍFICOS	
Fecha de la información: 15-NOV-19 Localidad: FALDA LOMA Sublocalidad: FALDA LOMA Categoría Administrativa: DELEGACIÓN Dirección: DOMICILIO CONOCIDO S/N CP:		Escolaridad: SECUNDARIA Nombre: ADOLFO LOPEZ MATEOS Tipo: PUBLICA Nivel: MEDIO BASICO Clave del centro de trabajo (CCT): 15KTV0047B Categoría: ESCUELA Turno: MATUTINO Horario: 08:00 A 15:00 Aulas: 1 Alumnos: 10 Docentes: 1 Personal diverso: 0 Número de internos Instalaciones con las que cuenta:	

Municipio: SAN JOSE DEL RINCON <small>124</small> <small>Clave Municipio</small>		Número consecutivo (identificador en el mapa) 77	MAPA-35 Número de Mapa
1.- DATOS GENERALES		2.- DATOS ESPECÍFICOS	
Fecha de la información: 18-NOV-19 Localidad: FALDA LOMA Sublocalidad: FALDA LOMA Categoría Administrativa: DELEGACIÓN Dirección: DOMICILIO CONOCIDO S/N CP:		Escolaridad: PRIMARIA Nombre: LOS NIÑOS HEROES Tipo: PUBLICA Nivel: BASICO Clave del centro de trabajo (CCT): 15KJN0503K Categoría: ESCUELA Turno: MATUTINO Horario: 09:00 A 13:30 Aulas: 1 Alumnos: 4 Docentes: 1 Personal diverso: 0 Número de internos Instalaciones con las que cuenta:	

Municipio: SAN JOSE DEL RINCON <small>124</small> <small>Clave Municipio</small>		Número consecutivo (identificador en el mapa) 79	MAPA-59 Número de Mapa
1.- DATOS GENERALES		2.- DATOS ESPECÍFICOS	
Fecha de la información: 11-JUL-19 Localidad: LOS PINTADOS Sublocalidad: EJIDO LOS PINTADOS Categoría Administrativa: DELEGACIÓN Dirección: DOMICILIO CONOCIDO S/N CP:		Escolaridad: PRIMARIA Nombre: NICOLAS BRAVO Tipo: PUBLICA Nivel: BASICO Clave del centro de trabajo (CCT): 15EPR154W Categoría: ESCUELA Turno: MATUTINO Horario: 09:00 A 14:00 Aulas: 6 Alumnos: 109 Docentes: 4 Personal diverso: 2 Número de internos Instalaciones con las que cuenta:	

Municipio: SAN JOSE DEL RINCON <small>124</small> <small>Clave Municipio</small>		Número consecutivo (identificador en el mapa) 78	MAPA-35 Número de Mapa
1.- DATOS GENERALES		2.- DATOS ESPECÍFICOS	
Fecha de la información: 15-NOV-19 Localidad: FALDA LOMA Sublocalidad: FALDA LOMA Categoría Administrativa: DELEGACIÓN Dirección: DOMICILIO CONOCIDO S/N CP:		Escolaridad: PRIMARIA Nombre: CUAUHTEMOC Tipo: PUBLICA Nivel: BASICO Clave del centro de trabajo (CCT): 15DPB0087T Categoría: ESCUELA Turno: MATUTINO Horario: 08:00 A 16:00 Aulas: 3 Alumnos: 18 Docentes: 1 Personal diverso: 0 Número de internos Instalaciones con las que cuenta:	

Municipio: SAN JOSE DEL RINCON <small>124</small> <small>Clave Municipio</small>		Número consecutivo (identificador en el mapa) 80	MAPA-53 Número de Mapa
1.- DATOS GENERALES		2.- DATOS ESPECÍFICOS	
Fecha de la información: 15-JUN-19 Localidad: YONDECE EL GRANDE Sublocalidad: YONDECE EL GRANDE Categoría Administrativa: DELEGACION Dirección: DOMICILIO CONOCIDO S/N YONDECE EL GRANDE CP: 50668		Escolaridad: PREPARATORIA Nombre: EPO NUM. 215 Tipo: PUBLICA Nivel: MEDIO SUPERIOR Clave del centro de trabajo (CCT): 15EBH0400K Categoría: ESCUELA Turno: MATUTINO Horario: 09:00 A 15:00 Aulas: 12 Alumnos: 159 Docentes: 8 Personal diverso: 1 Número de internos Instalaciones con las que cuenta:	

Municipio: SAN JOSE DEL RINCON <small>124</small> <small>Clave Municipio</small>		Número consecutivo (identificador en el mapa) 81	MAPA-73 Número de Mapa
1.- DATOS GENERALES		2.- DATOS ESPECÍFICOS	
Fecha de la información: 22-JUL-19 Localidad: BARRIO CANOAS SAN FELIPE DE JESÚS Sublocalidad: BARRIO CANOAS SAN FELIPE DE JESÚS Categoría Administrativa: DELEGACIÓN Dirección: DOMICILIO CONOCIDO S/N BARRIO CANOAS SAN FELIPE DE JESÚS CP:		Escolaridad: SECUNDARIA Nombre: HEROES DE LA INDEPENDENCIA Tipo: PUBLICA Nivel: MEDIO BASICO Clave del centro de trabajo (CCT): 15ETV0520F Categoría: ESCUELA Turno: MATUTINO Horario: 08:00 A 14:00 Aulas: 4 Alumnos: 81 Docentes: 4 Personal diverso: 0 Número de internos Instalaciones con las que cuenta:	

Municipio: SAN JOSE DEL RINCON <small>124</small> <small>Clave Municipio</small>		Número consecutivo (identificador en el mapa) 83	MAPA-26 Número de Mapa
1.- DATOS GENERALES		2.- DATOS ESPECÍFICOS	
Fecha de la información: 03-JUL-19 Localidad: LA ROSA CONCEPCION Sublocalidad: LA ROSA CONCEPCION Categoría Administrativa: DELEGACIÓN Dirección: DOMICILIO CONOCIDO S/N CP: 50664		Escolaridad: PREESCOLAR Nombre: GUADALUPE VICTORIA Tipo: PUBLICA Nivel: BASICO Clave del centro de trabajo (CCT): 15KJN0335E Categoría: ESCUELA Turno: MATUTINO Horario: 09:00 A 13:30 Aulas: 2 Alumnos: 17 Docentes: 1 Personal diverso: 0 Número de internos Instalaciones con las que cuenta:	

Municipio: SAN JOSE DEL RINCON <small>124</small> <small>Clave Municipio</small>		Número consecutivo (identificador en el mapa) 82	MAPA-73 Número de Mapa
1.- DATOS GENERALES		2.- DATOS ESPECÍFICOS	
Fecha de la información: 22-JUL-19 Localidad: BARRIO CANOAS SAN FELIPE DE JESÚS Sublocalidad: BARRIO CANOAS SAN FELIPE DE JESÚS Categoría Administrativa: DELEGACIÓN Dirección: CARRETERA (TERRACERIA) KM. 13 CP:		Escolaridad: PRIMARIA Nombre: NICOLAS BRAVO Tipo: PUBLICA Nivel: BASICO Clave del centro de trabajo (CCT): 15EPR1250K Categoría: ESCUELA Turno: MATUTINO Horario: 09:00 A 14:00 Aulas: 3 Alumnos: 159 Docentes: 3 Personal diverso: 0 Número de internos Instalaciones con las que cuenta:	

Municipio: SAN JOSE DEL RINCON <small>124</small> <small>Clave Municipio</small>		Número consecutivo (identificador en el mapa) 84	MAPA-26 Número de Mapa
1.- DATOS GENERALES		2.- DATOS ESPECÍFICOS	
Fecha de la información: 03-JUN-19 Localidad: LA ROSA CONCEPCION Sublocalidad: LA ROSA CONCEPCION Categoría Administrativa: DELEGACIÓN Dirección: DOMICILIO CONOCIDO S/N CP: 50664		Escolaridad: PRIMARIA Nombre: BENITO JUAREZ Tipo: PUBLICA Nivel: BASICO Clave del centro de trabajo (CCT): 15DPB0098Z Categoría: ESCUELA Turno: MATUTINO Horario: 09:00 A 14:00 Aulas: 8 Alumnos: 44 Docentes: 2 Personal diverso: 0 Número de internos Instalaciones con las que cuenta:	

Municipio: SAN JOSE DEL RINCON <small>124</small> <small>Clave Municipio</small>		Número consecutivo (identificador en el mapa) 85	MAPA-26 Número de Mapa
1.- DATOS GENERALES		2.- DATOS ESPECÍFICOS	
Fecha de la información: 02-JUL-19 Localidad: GUADALUPE LAS CABRAS Sublocalidad: GUADALUPE LAS CABRAS Categoría Administrativa: DELEGACIÓN Dirección: DOMICILIO CONOCIDO S/N CP:50663		Escolaridad: PRIMARIA Nombre: MOCTEZUMA Tipo: PUBLICA Nivel: BASICO Clave del centro de trabajo (CCT): 15DPB0127D Categoría: ESCUELA Turno: MATUTINO Horario: 09:00 A 14:00 Aulas: 2 Alumnos: 31 Docentes: 1 Personal diverso: 0 Número de internos Instalaciones con las que cuenta:	

Municipio: SAN JOSE DEL RINCON <small>124</small> <small>Clave Municipio</small>		Número consecutivo (identificador en el mapa) 87	MAPA-29 Número de Mapa
1.- DATOS GENERALES		2.- DATOS ESPECÍFICOS	
Fecha de la información: 21-JUN-19 Localidad: EJIDO SAN JOSE DEL RINCON Sublocalidad: EJIDO SAN JOSE DEL RINCON Categoría Administrativa: DELEGACIÓN Dirección: DOMICILIO CONOCIDO S/N CP:50660		Escolaridad: ATIPICA Nombre: ALBERGUE ESCOLAR CASA DEL NIÑO INDIGENA Tipo: PUBLICA Nivel: Clave del centro de trabajo (CCT): Categoría: CENTRO ESPECIAL Turno: VESPERTINO Horario: 16:00 A 18:00 Aulas: 3 1 Alumnos: 36 50 Docentes: 2 3 Personal diverso: 1 Número de internos Instalaciones con las que cuenta:	

Municipio: SAN JOSE DEL RINCON <small>124</small> <small>Clave Municipio</small>		Número consecutivo (identificador en el mapa) 86	MAPA-39 Número de Mapa
1.- DATOS GENERALES		2.- DATOS ESPECÍFICOS	
Fecha de la información: 22-JUL-19 Localidad: FABRICA CONCEPCIÓN Sublocalidad: FABRICA CONCEPCIÓN Categoría Administrativa: DELEGACIÓN Dirección: CARRETERA LA FABRICA - SAN FELIPE DE JESUS KM 12 CP:50666		Escolaridad: PRIMARIA Nombre: NIÑOS HEROES Tipo: PUBLICA Nivel: BASICO Clave del centro de trabajo (CCT): 15KPR0295K Categoría: ESCUELA Turno: MATUTINO Horario: 09:00 A 14:30 Aulas: 2 Alumnos: 19 Docentes: 2 Personal diverso: 0 Número de internos Instalaciones con las que cuenta:	

Municipio: SAN JOSE DEL RINCON <small>124</small> <small>Clave Municipio</small>		Número consecutivo (identificador en el mapa) 88	MAPA-29 Número de Mapa
1.- DATOS GENERALES		2.- DATOS ESPECÍFICOS	
Fecha de la información: 25-JUL-19 Localidad: EJIDO SAN JOSE DEL RINCON Sublocalidad: EJIDO SAN JOSE DEL RINCON Categoría Administrativa: DELEGACIÓN Dirección: PASEO MARIPOSA MONARCA S/N CP:50660		Escolaridad: SECUNDARIA Nombre: VALENTIN GOMEZ FARIAS Tipo: PUBLICA Nivel: MEDIO BASICO Clave del centro de trabajo (CCT): 15DCT0033B Categoría: ESCUELA Turno: MATUTINO Horario: 08:00 A 15:50 Aulas: 9 Alumnos: 481 Docentes: 23 Personal diverso: 15 Número de internos Instalaciones con las que cuenta:	

Municipio: SAN JOSE DEL RINCON <small>124</small> <small>Clave Municipio</small>		Número consecutivo (identificador en el mapa) 89	MAPA-22 Número de Mapa
1.- DATOS GENERALES		2.- DATOS ESPECÍFICOS	
Fecha de la información: 25-JUL-19 Localidad: EJIDO SAN JOSE DEL RINCON Sublocalidad: EJIDO SAN JOSE DEL RINCON Categoría Administrativa: DELEGACIÓN Dirección: DOMICILIO CONOCIDO S/N CP:50660		Escolaridad: PREESCOLAR Nombre: PEDRO ASCENCIO Tipo: PUBLICA Nivel: BASICO Clave del centro de trabajo (CCT): 15EJMN052I Categoría: ESCUELA Turno: MATUTINO Horario: 08:45 A 13:30 Aulas: 4 Alumnos: 116 Docentes: 4 Personal Personal: 1 diverso: Número de internos Instalaciones con las que cuenta:	

Municipio: SAN JOSE DEL RINCON <small>124</small> <small>Clave Municipio</small>		Número consecutivo (identificador en el mapa) 91	MAPA-57 Número de Mapa
1.- DATOS GENERALES		2.- DATOS ESPECÍFICOS	
Fecha de la información: 17-NOV-19 Localidad: SAN JOAQUIN LAMILLAS Sublocalidad: SAN JOAQUIN LAMILLAS Categoría Administrativa: DELEGACIÓN Dirección: DOMICILIO CONOCIDO S/N CP:50678		Escolaridad: PRIMARIA Nombre: BENITO JUAREZ Tipo: PUBLICA Nivel: BASICO Clave del centro de trabajo (CCT): 15EPR0402S Categoría: ESCUELA Turno: MATUTINO Horario: 08:00 A 16:00 Aulas: 12 Alumnos: 316 Docentes: 12 Personal Personal: 1 diverso: Número de internos Instalaciones con las que cuenta:	

Municipio: SAN JOSE DEL RINCON <small>124</small> <small>Clave Municipio</small>		Número consecutivo (identificador en el mapa) 90	MAPA-30 Número de Mapa
1.- DATOS GENERALES		2.- DATOS ESPECÍFICOS	
Fecha de la información: 03-JUN-19 Localidad: CONCEPCION DEL MONTE Sublocalidad: CONCEPCION DEL MONTE Categoría Administrativa: DELEGACIÓN Dirección: DOMICILIO CONOCIDO, CONCEPCION DEL MONTE CP:50664		Escolaridad: PRIMARIA Nombre: FRANCISCO VILLA Tipo: PUBLICA Nivel: BASICO Clave del centro de trabajo (CCT): 15EPR1643X Categoría: ESCUELA Turno: MATUTINO Horario: 08:00 A 13:00 Aulas: 8 Alumnos: 123 Docentes: 9 Personal Personal: 1 diverso: Número de internos Instalaciones con las que cuenta:	

Municipio: SAN JOSE DEL RINCON <small>124</small> <small>Clave Municipio</small>		Número consecutivo (identificador en el mapa) 92	MAPA-38 Número de Mapa
1.- DATOS GENERALES		2.- DATOS ESPECÍFICOS	
Fecha de la información: 06-NOV-19 Localidad: SAN MIGUEL AGUA BENDITA Sublocalidad: SAN MIGUEL AGUA BENDITA Categoría Administrativa: DELEGACIÓN Dirección: DOMICILIO CONOCIDO S/N CP:50664		Escolaridad: PREESCOLAR Nombre: FRANCISCO CERVANTES Tipo: PUBLICA Nivel: BASICO Clave del centro de trabajo (CCT): 15EJN3384X Categoría: ESCUELA Turno: MATUTINO Horario: 09:00 A 13:30 Aulas: 2 Alumnos: 35 Docentes: 2 Personal Personal: 0 diverso: Número de internos Instalaciones con las que cuenta:	

Municipio: SAN JOSE DEL RINCON <small>124</small> <small>Clave Municipio</small>		Número consecutivo (identificador en el mapa) 93	MAPA-62 Número de Mapa
1.- DATOS GENERALES		2.- DATOS ESPECÍFICOS	
Fecha de la información: 23-SEP-19 Localidad: PROVIDENCIA EJIDO EL DEPOSITO Sublocalidad: PROVIDENCIA EJIDO EL DEPOSITO Categoría Administrativa: DELEGACIÓN Dirección: DOMICILIO CONOCIDO S/N CP:50670		Escolaridad: SECUNDARIA Nombre: LIC. ADOLFO LOPEZ MATEOS Tipo: PUBLICA Nivel: MEDIO BASICO Clave del centro de trabajo (CCT): 15EES0283O Categoría: ESCUELA Turno: MATUTINO Horario: 08:00 A 14:10 Aulas: 11 Alumnos: 459 Docentes: 28 Personal diverso: 1 Número de internos Instalaciones con las que cuenta:	

Municipio: SAN JOSE DEL RINCON <small>124</small> <small>Clave Municipio</small>		Número consecutivo (identificador en el mapa) 95	MAPA-74 Número de Mapa
1.- DATOS GENERALES		2.- DATOS ESPECÍFICOS	
Fecha de la información: 25-JUN-19 Localidad: SAN JOAQUIN DEL MONTE Sublocalidad: SAN JOAQUIN DEL MONTE Categoría Administrativa: DELEGACIÓN Dirección: DOMICILIO CONOCIDO S/N CP:50665		Escolaridad: PREESCOLAR Nombre: MELCHOR OCAMPO Tipo: PUBLICA Nivel: BASICO Clave del centro de trabajo (CCT): 15EJN3065L Categoría: ESCUELA Turno: MATUTINO Horario: 09:00 A 13:30 Aulas: 1 Alumnos: 26 Docentes: 1 Personal diverso: 0 Número de internos Instalaciones con las que cuenta:	

Municipio: SAN JOSE DEL RINCON <small>124</small> <small>Clave Municipio</small>		Número consecutivo (identificador en el mapa) 94	MAPA-40 Número de Mapa
1.- DATOS GENERALES		2.- DATOS ESPECÍFICOS	
Fecha de la información: 11-SEP-19 Localidad: FABRICA CONCEPCION Sublocalidad: FABRICA CONCEPCION Categoría Administrativa: DELEGACIÓN Dirección: DOMICILIO CONOCIDO S/N CP:50665		Escolaridad: PREESCOLAR Nombre: QUITZE Tipo: PUBLICA Nivel: BASICO Clave del centro de trabajo (CCT): 15EJN1156P Categoría: ESCUELA Turno: MATUTINO Horario: Aulas: 2 Alumnos: 59 Docentes: 2 Personal diverso: 1 Número de internos Instalaciones con las que cuenta:	

Municipio: SAN JOSE DEL RINCON <small>124</small> <small>Clave Municipio</small>		Número consecutivo (identificador en el mapa) 96	MAPA-36 Número de Mapa
1.- DATOS GENERALES		2.- DATOS ESPECÍFICOS	
Fecha de la información: 10-NOV-19 Localidad: BUENAVISTA BLANCA CASA Sublocalidad: BUENAVISTA BLANCA CASA Categoría Administrativa: DELEGACIÓN Dirección: DOMICILIO CONOCIDO S/N CP:50664		Escolaridad: PREESCOLAR Nombre: SOR JUANA INÉS DE LA CRUZ Tipo: PUBLICA Nivel: BASICO Clave del centro de trabajo (CCT): 15EJN1017O Categoría: ESCUELA Turno: MATUTINO Horario: 08:30 A 13:30 Aulas: 2 Alumnos: 12 Docentes: 1 Personal diverso: 0 Número de internos Instalaciones con las que cuenta:	

Municipio: SAN JOSE DEL RINCON <small>124</small> <small>Clave Municipio</small>		Número consecutivo (identificador en el mapa) 97	MAPA-14 Número de Mapa
1.- DATOS GENERALES		2.- DATOS ESPECÍFICOS	
Fecha de la información: 14-NOV-19 Localidad: SAN FRANCISCO DE LA LOMA Sublocalidad: SAN FRANCISCO DE LA LOMA Categoría Administrativa: DELEGACIÓN Dirección: DOMICILIO CONOCIDO S/N CP:50663		Escolaridad: SECUNDARIA Nombre: ESCUELA SECUNDARIA TECNICA NO. 172 Tipo: PUBLICA Nivel: MEDIO BASICO Clave del centro de trabajo (CCT): 15DST0182J Categoría: ESCUELA Turno: MATUTINO Horario: 08:00 A 15:00 Aulas: 10 Alumnos: 164 Docentes: 13 Personal diverso: 0 Número de internos Instalaciones con las que cuenta:	

Municipio: SAN JOSE DEL RINCON <small>124</small> <small>Clave Municipio</small>		Número consecutivo (identificador en el mapa) 99	MAPA-58 Número de Mapa
1.- DATOS GENERALES		2.- DATOS ESPECÍFICOS	
Fecha de la información: 05-JUL-19 Localidad: SAN ANTONIO PUEBLO NUEVO Sublocalidad: SAN ANTONIO PUEBLO NUEVO Categoría Administrativa: DELEGACIÓN Dirección: DOMICILIO CONOCIDO S/N CP:50674		Escolaridad: SECUNDARIA Nombre: JUSTO SIERRA Tipo: PUBLICA Nivel: MEDIO BASICO Clave del centro de trabajo (CCT): 15EST0101H Categoría: ESCUELA Turno: MATUTINO Horario: 07:30 A 15:30 Aulas: 11 Alumnos: 258 Docentes: 27 Personal diverso: 3 Número de internos Instalaciones con las que cuenta:	

Municipio: SAN JOSE DEL RINCON <small>124</small> <small>Clave Municipio</small>		Número consecutivo (identificador en el mapa) 98	MAPA-21 Número de Mapa
1.- DATOS GENERALES		2.- DATOS ESPECÍFICOS	
Fecha de la información: 02-JUL-19 Localidad: SANACOCHE EJIDO Sublocalidad: SANACOCHE EJIDO Categoría Administrativa: DELEGACIÓN Dirección: DOMICILIO CONOCIDO S/N CP:50661		Escolaridad: PREESCOLAR Nombre: LEANDRO VALLE Tipo: PUBLICA Nivel: BASICO Clave del centro de trabajo (CCT): 15KJN1433M Categoría: ESCUELA Turno: MATUTINO Horario: 09:00 A 13:30 Aulas: 1 Alumnos: 11 Docentes: 1 Personal diverso: 1 Número de internos Instalaciones con las que cuenta:	

Municipio: SAN JOSE DEL RINCON <small>124</small> <small>Clave Municipio</small>		Número consecutivo (identificador en el mapa) 100	MAPA-58 Número de Mapa
1.- DATOS GENERALES		2.- DATOS ESPECÍFICOS	
Fecha de la información: 05-JUL-19 Localidad: SAN ANTONIO PUEBLO NUEVO Sublocalidad: SAN ANTONIO PUEBLO NUEVO Categoría Administrativa: DELEGACIÓN Dirección: DOMICILIO CONOCIDO S/N CP:50670		Escolaridad: BACHILLERATO, GENERAL Nombre: PREPARATORIA OFICIAL NO. 156 Tipo: PUBLICA Nivel: MEDIO SUPERIOR Clave del centro de trabajo (CCT): 15EBH0289F Categoría: ESCUELA Turno: MATUTINO Horario: 08:00 A 15:10 Aulas: 7 Alumnos: 160 Docentes: 18 Personal diverso: 3 Número de internos Instalaciones con las que cuenta:	

Municipio: SAN JOSE DEL RINCON <small>124</small> <small>Clave Municipio</small>		Número consecutivo (identificador en el mapa) 101	MAPA-58 Número de Mapa
1.- DATOS GENERALES		2.- DATOS ESPECÍFICOS	
Fecha de la información: 07-JUN-19 Localidad: SAN ANTONIO PUEBLO NUEVO Sublocalidad: SAN ANTONIO PUEBLO NUEVO Categoría Administrativa: DELEGACIÓN Dirección: DOMICILIO CONOCIDO S/N CP:50674		Escolaridad: PREESCOLAR Nombre: NICOLAS BRAVO Tipo: PUBLICA Nivel: BASICO Clave del centro de trabajo (CCT): 15EJN1022Z Categoría: ESCUELA Turno: MATUTINO Horario: 09:00 A 13:30 Aulas: 1 Alumnos: 21 Docentes: 1 Personal diverso: 0 Número de internos Instalaciones con las que cuenta:	

Municipio: SAN JOSE DEL RINCON <small>124</small> <small>Clave Municipio</small>		Número consecutivo (identificador en el mapa) 103	MAPA-67 Número de Mapa
1.- DATOS GENERALES		2.- DATOS ESPECÍFICOS	
Fecha de la información: 17-NOV-19 Localidad: SAN ANTONIO PUEBLO NUEVO Sublocalidad: EL QUELITE Categoría Administrativa: SUBDELEGACIÓN Dirección: DOMICILIO CONOCIDO S/N CP:50670		Escolaridad: PREESCOLAR Nombre: TS'ANA (QUELITE) Tipo: PUBLICA Nivel: BASICO Clave del centro de trabajo (CCT): 15DCC0172L Categoría: ESCUELA Turno: MATUTINO Horario: 09:00 A 13:00 Aulas: 2 Alumnos: 25 Docentes: 1 Personal diverso: 0 Número de internos Instalaciones con las que cuenta:	

Municipio: SAN JOSE DEL RINCON <small>124</small> <small>Clave Municipio</small>		Número consecutivo (identificador en el mapa) 102	MAPA-58 Número de Mapa
1.- DATOS GENERALES		2.- DATOS ESPECÍFICOS	
Fecha de la información: 05-JUL-19 Localidad: SAN ANTONIO PUEBLO NUEVO Sublocalidad: SAN ANTONIO PUEBLO NUEVO Categoría Administrativa: DELEGACIÓN Dirección: DOMICILIO CONOCIDO S/N CP:50674		Escolaridad: PRIMARIA Nombre: CUAHUTEMOC Tipo: PUBLICA Nivel: BASICO Clave del centro de trabajo (CCT): 15EPR0400U Categoría: ESCUELA Turno: TIEMPO COMPLETO Horario: 08:00 A 16:00 Aulas: 18 Alumnos: 300 Docentes: 21 Personal diverso: 2 Número de internos Instalaciones con las que cuenta:	

Municipio: SAN JOSE DEL RINCON <small>124</small> <small>Clave Municipio</small>		Número consecutivo (identificador en el mapa) 104	MAPA-67 Número de Mapa
1.- DATOS GENERALES		2.- DATOS ESPECÍFICOS	
Fecha de la información: 17-NOV-19 Localidad: SAN ANTONIO PUEBLO NUEVO Sublocalidad: EL QUELITE Categoría Administrativa: SUBDELEGACIÓN Dirección: DOMICILIO CONOCIDO S/N CP:50670		Escolaridad: PRIMARIA Nombre: TIERRA Y LIBERTAD Tipo: PUBLICA Nivel: BASICO Clave del centro de trabajo (CCT): 15DPB0088C Categoría: ESCUELA Turno: MATUTINO Horario: 09:00 A 14:00 Aulas: 5 Alumnos: 86 Docentes: 4 Personal diverso: 0 Número de internos Instalaciones con las que cuenta:	

Municipio: SAN JOSE DEL RINCON <small>124</small> <small>Clave Municipio</small>		Número consecutivo (identificador en el mapa) 105	MAPA-70 Número de Mapa
1.- DATOS GENERALES		2.- DATOS ESPECÍFICOS	
Fecha de la información: 20-SEP-19 Localidad: RAMEJE Sublocalidad: RAMEJE Categoría Administrativa: SUBDELEGACIÓN Dirección: DOMICILIO CONOCIDO S/N <p style="text-align: right;">CP:50670</p>		Escolaridad: PRIMARIA Nombre: MIGUEL HIDALGO Tipo: PUBLICA Nivel: BASICO Clave del centro de trabajo (CCT): 15EDR1556B Categoría: ESCUELA Turno: MATUTINO Horario: 09:00 A 14:00 Aulas: 10 Alumnos: 213 Docentes: 11 Personal diverso: 1 Número de internos Instalaciones con las que cuenta:	

Municipio: SAN JOSE DEL RINCON <small>124</small> <small>Clave Municipio</small>		Número consecutivo (identificador en el mapa) 107	MAPA-46 Número de Mapa
1.- DATOS GENERALES		2.- DATOS ESPECÍFICOS	
Fecha de la información: 26-JUN-19 Localidad: YONDECE DEL CEDRO Sublocalidad: YONDECE DEL CEDRO Categoría Administrativa: DELEGACIÓN Dirección: DOMICILIO CONOCIDO S/N YONDECE DEL CEDRO <p style="text-align: right;">CP:50665</p>		Escolaridad: PRIMARIA Nombre: EMILIANO ZAPATA Tipo: PUBLICA Nivel: BASICO Clave del centro de trabajo (CCT): 15EPR2655I Categoría: ESCUELA Turno: TIEMPO COMPLETO Horario: 08:00 A 16:00 Aulas: 12 Alumnos: 287 Docentes: 11 Personal diverso: 0 Número de internos Instalaciones con las que cuenta:	

Municipio: SAN JOSE DEL RINCON <small>124</small> <small>Clave Municipio</small>		Número consecutivo (identificador en el mapa) 106	MAPA-61 Número de Mapa
1.- DATOS GENERALES		2.- DATOS ESPECÍFICOS	
Fecha de la información: 17-NOV-19 Localidad: LA CHISPA Sublocalidad: LA CHISPA Categoría Administrativa: DELEGACIÓN Dirección: DOMICILIO CONOCIDO S/N LA CHISPA <p style="text-align: right;">CP:50670</p>		Escolaridad: PRIMARIA Nombre: NIÑOS HEROES DE CHAPULTEPEC Tipo: PUBLICA Nivel: BASICO Clave del centro de trabajo (CCT): 15EPR1697A Categoría: ESCUELA Turno: MATUTINO Horario: 09:00 A 14:00 Aulas: 6 Alumnos: 111 Docentes: 6 Personal diverso: 0 Número de internos Instalaciones con las que cuenta:	

Municipio: SAN JOSE DEL RINCON <small>124</small> <small>Clave Municipio</small>		Número consecutivo (identificador en el mapa) 108	MAPA-67 Número de Mapa
1.- DATOS GENERALES		2.- DATOS ESPECÍFICOS	
Fecha de la información: 14-JUN-19 Localidad: EL DEPOSITO Sublocalidad: EL PINTAL BARRIO Categoría Administrativa: DELEGACIÓN Dirección: DOMICILIO CONOCIDO S/N EL PINTAL BARRIO <p style="text-align: right;">CP:50675</p>		Escolaridad: PRIMARIA Nombre: JUSTO SIERRA Tipo: PUBLICA Nivel: BASICO Clave del centro de trabajo (CCT): 15ERP1029J Categoría: ESCUELA Turno: MATUTINO Horario: 09:00 A 14:00 Aulas: 12 Alumnos: 297 Docentes: 12 Personal diverso: 4 Número de internos Instalaciones con las que cuenta:	

Municipio: SAN JOSE DEL RINCON <small>124</small> <small>Clave Municipio</small>		Número consecutivo (identificador en el mapa) 109	MAPA-62 Número de Mapa
1.- DATOS GENERALES		2.- DATOS ESPECÍFICOS	
Fecha de la información: 18-NOV-19 Localidad: EL DEPOSITO Sublocalidad: SANTA JUANITA BARRIO Categoría Administrativa: SUBDELEGACIÓN Dirección: DOMICILIO CONOCIDO S/N SANTA JUANITA EL DEPOSITO CP: 50670		Escolaridad: PRIMARIA Nombre: IGNACIO ZARAGOZA Tipo: PUBLICA Nivel: BASICO Clave del centro de trabajo (CCT): 15EPR0906J Categoría: ESCUELA Turno: MATUTINO Horario: 08:00 A 16:00 Aulas: 6 Alumnos: 115 Docentes: 9 Personal diverso: 2 Número de internos Instalaciones con las que cuenta:	

Municipio: SAN JOSE DEL RINCON <small>124</small> <small>Clave Municipio</small>		Número consecutivo (identificador en el mapa) 111	MAPA-11 Número de Mapa
1.- DATOS GENERALES		2.- DATOS ESPECÍFICOS	
Fecha de la información: 24-JUN-19 Localidad: SAN JERONIMO PILITAS Sublocalidad: SAN JERONIMO PILITAS Categoría Administrativa: DELEGACIÓN Dirección: DOMICILIO CONOCIDO S/N SAN JERONIMO PILITAS CP: 50662		Escolaridad: PRIMARIA Nombre: MIGUEL HIDALGO Tipo: PUBLICA Nivel: BASICO Clave del centro de trabajo (CCT): 15EPR0593Z Categoría: ESCUELA Turno: TIEMPO COMPLETO Horario: 08:00 A 16:00 Aulas: 3 Alumnos: 30 Docentes: 2 Personal diverso: 0 Número de internos Instalaciones con las que cuenta:	

Municipio: SAN JOSE DEL RINCON <small>124</small> <small>Clave Municipio</small>		Número consecutivo (identificador en el mapa) 110	MAPA-30 Número de Mapa
1.- DATOS GENERALES		2.- DATOS ESPECÍFICOS	
Fecha de la información: 25-JUN-19 Localidad: CONCEPCION DEL MONTE Sublocalidad: CONCEPCION DEL MONTE Categoría Administrativa: DELEGACIÓN Dirección: DOMICILIO CONOCIDO S/N CONCEPCION DEL MONTE CP: 50660		Escolaridad: PREESCOLAR Nombre: MACUILXOCHITZIN Tipo: PUBLICA Nivel: BASICO Clave del centro de trabajo (CCT): 15KJN3308R Categoría: ESCUELA Turno: MATUTINO Horario: 09:00 A 13:00 Aulas: 4 Alumnos: 30 Docentes: 1 Personal diverso: 0 Número de internos Instalaciones con las que cuenta:	

Municipio: SAN JOSE DEL RINCON <small>124</small> <small>Clave Municipio</small>		Número consecutivo (identificador en el mapa) 112	MAPA-40 Número de Mapa
1.- DATOS GENERALES		2.- DATOS ESPECÍFICOS	
Fecha de la información: 13-OCT-19 Localidad: FABRICA CONCEPCION Sublocalidad: FABRICA CONCEPCION Categoría Administrativa: DELEGACIÓN Dirección: DOMICILIO CONOCIDO S/N FABRICA CONCEPCION CP: 50666		Escolaridad: PRIMARIA Nombre: EMILIANO ZAPATA Tipo: PUBLICA Nivel: BASICO Clave del centro de trabajo (CCT): 15EPR0718Q Categoría: ESCUELA Turno: TIEMPO COMPLETO Horario: 08:00 A 14:30 Aulas: 14 Alumnos: 320 Docentes: 14 Personal diverso: 1 Número de internos Instalaciones con las que cuenta:	

Municipio: SAN JOSE DEL RINCON <small>124</small> <small>Clave Municipio</small>		Número consecutivo (identificador en el mapa) 113	MAPA-25 Número de Mapa
1.- DATOS GENERALES		2.- DATOS ESPECÍFICOS	
Fecha de la información: 03-JUN-19 Localidad: ROSA DE PALO AMARILLO Sublocalidad: ROSA DE PALO AMARILLO Categoría Administrativa: DELEGACIÓN Dirección: DOMICILIO CONOCIDO S/N ROSA DE PALO AMARILLO CP: 50663		Escolaridad: PREESCOLAR Nombre: NEZAHUALCOYOT Tipo: PUBLICA Nivel: BASICO Clave del centro de trabajo (CCT): 15EJN1016P Categoría: ESCUELA Turno: MATUTINO Horario: 09:00 A 13:30 Aulas: 3 Alumnos: 21 Docentes: 1 Personal diverso: 0 Número de internos Instalaciones con las que cuenta:	

Municipio: SAN JOSE DEL RINCON <small>124</small> <small>Clave Municipio</small>		Número consecutivo (identificador en el mapa) 115	MAPA-42 Número de Mapa
1.- DATOS GENERALES		2.- DATOS ESPECÍFICOS	
Fecha de la información: 16-JUN-19 Localidad: LA TRINIDAD CONCEPCION Sublocalidad: LA TRINIDAD CONCEPCION Categoría Administrativa: DELEGACIÓN Dirección: DOMICILIO CONOCIDO S/N SAN ISIDRO LA TININIDAD CP: 50666		Escolaridad: PREESCOLAR Nombre: ANTONIO RUIZ PEREZ Tipo: PUBLICA Nivel: BASICO Clave del centro de trabajo (CCT): 15EJN1446F Categoría: ESCUELA Turno: MATUTINO Horario: 09:00 A 13:30 Aulas: 1 Alumnos: 27 Docentes: 3 Personal diverso: 0 Número de internos Instalaciones con las que cuenta:	

Municipio: SAN JOSE DEL RINCON <small>124</small> <small>Clave Municipio</small>		Número consecutivo (identificador en el mapa) 114	MAPA-25 Número de Mapa
1.- DATOS GENERALES		2.- DATOS ESPECÍFICOS	
Fecha de la información: 03-JUN-19 Localidad: PALO AMARILLO Sublocalidad: PALO AMARILLO Categoría Administrativa: DELEGACIÓN Dirección: DOMICILIO CONOCIDO S/N PALO AMARILLO CP: 50660		Escolaridad: PREESCOLAR Nombre: J. N. 11 DE JULIO Tipo: PUBLICA Nivel: BASICO Clave del centro de trabajo (CCT): 15EJN1399L Categoría: ESCUELA Turno: MATUTINO Horario: 08:00 A 14:30 Aulas: 5 Alumnos: 86 Docentes: 5 Personal diverso: 0 Número de internos Instalaciones con las que cuenta:	

Municipio: SAN JOSE DEL RINCON <small>124</small> <small>Clave Municipio</small>		Número consecutivo (identificador en el mapa) 116	MAPA-64 Número de Mapa
1.- DATOS GENERALES		2.- DATOS ESPECÍFICOS	
Fecha de la información: 12-JUN-19 Localidad: SAN ANTONIO PUEBLO NUEVO Sublocalidad: BARRIO 44 SAN DIEGO Categoría Administrativa: SUBDELEGACIÓN Dirección: DOMICILIO CONOCIDO S/N BARRIO EL 44 SAN DIEGO CP: 50670		Escolaridad: PRIMARIA Nombre: MIGUEL HIDALGO Tipo: PUBLICA Nivel: BASICO Clave del centro de trabajo (CCT): 15DPB0116Y Categoría: ESCUELA Turno: MATUTINO Horario: 09:00 A 14:00 Aulas: 6 Alumnos: 123 Docentes: 8 Personal diverso: 1 Número de internos Instalaciones con las que cuenta:	

Municipio: SAN JOSE DEL RINCON <small>124</small> <small>Clave Municipio</small>		Número consecutivo (identificador en el mapa) 117	MAPA-57 Número de Mapa
1.- DATOS GENERALES		2.- DATOS ESPECÍFICOS	
Fecha de la información: 18-JUN-19 Localidad: MINITA DEL CEDRO Sublocalidad: MINITA DEL CEDRO Categoría Administrativa: DELEGACIÓN Dirección: DOMICILIO CONOCIDO S/N MINITA DEL CEDRO CP: 50665		Escolaridad: PRIMARIA Nombre: ADOLFO LOPEZ MATEOS Tipo: PUBLICA Nivel: BASICO Clave del centro de trabajo (CCT): 15ERP0395Z Categoría: ESCUELA Turno: MATUTINO Horario: 09:00 A 14:00 Aulas: 6 Alumnos: 159 Docentes: 6 Personal diverso: 1 Número de internos Instalaciones con las que cuenta:	

Municipio: SAN JOSE DEL RINCON <small>124</small> <small>Clave Municipio</small>		Número consecutivo (identificador en el mapa) 119	MAPA-65 Número de Mapa
1.- DATOS GENERALES		2.- DATOS ESPECÍFICOS	
Fecha de la información: 11-SEP-19 Localidad: SAN JUAN PALO SECO Sublocalidad: SAN JUAN PALO SECO Categoría Administrativa: DELEGACIÓN Dirección: DOMICILIO CONOCIDO S/N CP: 50670		Escolaridad: PRIMARIA Nombre: PROF. CAMERINO LARA CASTILLO Tipo: PUBLICA Nivel: BASICO Clave del centro de trabajo (CCT): 15EPR4422J Categoría: ESCUELA Turno: MATUTINO Horario: 09:00 A 14:00 Aulas: 4 Alumnos: 92 Docentes: 4 Personal diverso: 0 Número de internos Instalaciones con las que cuenta:	

Municipio: SAN JOSE DEL RINCON <small>124</small> <small>Clave Municipio</small>		Número consecutivo (identificador en el mapa) 118	MAPA-21 Número de Mapa
1.- DATOS GENERALES		2.- DATOS ESPECÍFICOS	
Fecha de la información: 14-OCT-19 Localidad: SANACOCHE EJIDO Sublocalidad: SANACOCHE EJIDO Categoría Administrativa: DELEGACIÓN Dirección: DOMICILIO CONOCIDO S/N SANACOCHE EJIDO CP: 50660		Escolaridad: PRIMARIA Nombre: SOR JUANA INES DE LA CRUZ Tipo: PUBLICA Nivel: BASICO Clave del centro de trabajo (CCT): 15EPR2364T Categoría: ESCUELA Turno: MATUTINO Horario: 09:00 A 14:00 Aulas: 2 Alumnos: 17 Docentes: 2 Personal diverso: 0 Número de internos Instalaciones con las que cuenta:	

Municipio: SAN JOSE DEL RINCON <small>124</small> <small>Clave Municipio</small>		Número consecutivo (identificador en el mapa) 120	MAPA-69 Número de Mapa
1.- DATOS GENERALES		2.- DATOS ESPECÍFICOS	
Fecha de la información: 17-NOV-19 Localidad: EL DEPOSITO Sublocalidad: PUENTECILLAS BARRIO Categoría Administrativa: SUBDELEGACIÓN Dirección: DOMICILIO CONOCIDO S/N CP: 50670		Escolaridad: PRIMARIA Nombre: PROF. CARLOS HANK GONZALEZ Tipo: PUBLICA Nivel: BASICO Clave del centro de trabajo (CCT): 15EPR2875U Categoría: ESCUELA Turno: MATUTINO Horario: 09:00 A 14:00 Aulas: 6 Alumnos: 57 Docentes: 3 Personal diverso: 0 Número de internos Instalaciones con las que cuenta:	

Municipio: SAN JOSE DEL RINCON <small>124</small> <small>Clave Municipio</small>		Número consecutivo (identificador en el mapa) 121	MAPA-15 Número de Mapa
1.- DATOS GENERALES		2.- DATOS ESPECÍFICOS	
Fecha de la información: 02-JUL-19 Localidad: PANCHO MAYA Sublocalidad: PANCHO MAYA Categoría Administrativa: DELEGACIÓN Dirección: DOMICILIO CONOCIDO S/N CP:50660		Escolaridad: PRIMARIA Nombre: EMILIANO ZAPATA Tipo: PUBLICA Nivel: BASICO Clave del centro de trabajo (CCT): Categoría: ESCUELA Turno: MATUTINO Horario: 09:00 A 14:00 Aulas: 2 Alumnos: 21 Docentes: 1 Personal Personal: 0 diverso: Número de internos Instalaciones con las que cuenta:	

Municipio: SAN JOSE DEL RINCON <small>124</small> <small>Clave Municipio</small>		Número consecutivo (identificador en el mapa) 123	MAPA-6 Número de Mapa
1.- DATOS GENERALES		2.- DATOS ESPECÍFICOS	
Fecha de la información: 24-OCT-19 Localidad: SAN MIGUEL DEL CENTRO Sublocalidad: SAN MIGUEL DEL CENTRO Categoría Administrativa: DELEGACION Dirección: CARR. PRINCIPAL A SAN MIGUEL DEL CENTRO CP:50663		Escolaridad: PRIMARIA Nombre: MARGARITA MAZA DE JUAREZ Tipo: PUBLICA Nivel: BASICO Clave del centro de trabajo (CCT): 15EPR4771M Categoría: ESCUELA Turno: MATUTINO Horario: 09:00 A 14:00 Aulas: 9 Alumnos: 146 Docentes: 10 Personal Personal: 1 diverso: Número de internos Instalaciones con las que cuenta:	

Municipio: SAN JOSE DEL RINCON <small>124</small> <small>Clave Municipio</small>		Número consecutivo (identificador en el mapa) 122	MAPA-6 Número de Mapa
1.- DATOS GENERALES		2.- DATOS ESPECÍFICOS	
Fecha de la información: 24-OCT-19 Localidad: SAN MIGUEL DEL CENTRO Sublocalidad: SAN MIGUEL DEL CENTRO Categoría Administrativa: DELEGACION Dirección: CARR. PRINCIPAL LA CUADRILLA - EL CAPULIN CP:50682		Escolaridad: PRIMARIA Nombre: NUTSIRESE Tipo: PUBLICA Nivel: BASICO Clave del centro de trabajo (CCT): 15DPB0219U Categoría: ESCUELA Turno: MATUTINO Horario: 09:00 A 14:00 Aulas: 12 Alumnos: 143 Docentes: 7 Personal Personal: 0 diverso: Número de internos Instalaciones con las que cuenta:	

Municipio: SAN JOSE DEL RINCON <small>124</small> <small>Clave Municipio</small>		Número consecutivo (identificador en el mapa) 124	MAPA-4 Número de Mapa
1.- DATOS GENERALES		2.- DATOS ESPECÍFICOS	
Fecha de la información: 13-OCT-19 Localidad: LA CUADRILLA SAN MIGUEL DEL CENTRO Sublocalidad: LA CUADRILLA SAN MIGUEL DEL CENTRO Categoría Administrativa: DELEGACION Dirección: CARR. PRINCIPAL A LA PUERTA CP:50682		Escolaridad: PRIMARIA Nombre: PROFRA. TRINIDAD LOVERA CRUZ Tipo: PUBLICA Nivel: BASICO Clave del centro de trabajo (CCT): 15EPR4833I Categoría: ESCUELA Turno: MATUTINO Horario: 09:00 A 14:00 Aulas: 7 Alumnos: 65 Docentes: 5 Personal Personal: 0 diverso: Número de internos Instalaciones con las que cuenta:	

Municipio: SAN JOSE DEL RINCON <small>124</small> <small>Clave Municipio</small>		Número consecutivo (identificador en el mapa) 125	MAPA-4 Número de Mapa
1.- DATOS GENERALES		2.- DATOS ESPECÍFICOS	
Fecha de la información: 13-OCT-19 Localidad: SAN MIGUEL DEL CENTRO Sublocalidad: SAN MIGUEL DEL CENTRO Categoría Administrativa: DELEGACION Dirección: CARR. PRINCIPAL A SAN MIGUEL DEL CENTRO CP: 50664		Escolaridad: PRIMARIA Nombre: EMILIANO ZAPATA Tipo: PUBLICA Nivel: BASICO Clave del centro de trabajo (CCT): 15EPR1479N Categoría: ESCUELA Turno: MATUTINO Horario: 09:00 A 14:00 Aulas: 12 Alumnos: 235 Docentes: 14 Personal diverso: 0 Número de internos Instalaciones con las que cuenta:	

Municipio: SAN JOSE DEL RINCON <small>124</small> <small>Clave Municipio</small>		Número consecutivo (identificador en el mapa) 127	MAPA-59 Número de Mapa
1.- DATOS GENERALES		2.- DATOS ESPECÍFICOS	
Fecha de la información: 13-OCT-19 Localidad: SAN ANTONIO PUEBLO NUEVO Sublocalidad: AGUA ZARCA Categoría Administrativa: SUBDELEGACION Dirección: CARR. A AGUA ZARCA CP: 50680		Escolaridad: SECUNDARIA Nombre: AXAYACATL Tipo: PUBLICA Nivel: MEDIA BASICA Clave del centro de trabajo (CCT): 15DES0294V Categoría: ESCUELA Turno: MATUTINO Horario: 08:00 A 14:10 Aulas: 7 Alumnos: 130 Docentes: 9 Personal diverso: 0 Número de internos Instalaciones con las que cuenta:	

Municipio: SAN JOSE DEL RINCON <small>124</small> <small>Clave Municipio</small>		Número consecutivo (identificador en el mapa) 126	MAPA-10 Número de Mapa
1.- DATOS GENERALES		2.- DATOS ESPECÍFICOS	
Fecha de la información: 15-JUL-19 Localidad: SAN MIGUEL DEL CENTRO Sublocalidad: SAN MIGUEL DEL CENTRO Categoría Administrativa: DELEGACION Dirección: CARR. PRINCIPAL A SAN MIGUEL DEL CENTRO CP: 50680		Escolaridad: PRIMARIA Nombre: EMILIANO ZAPATA Tipo: PUBLICA Nivel: BASICO Clave del centro de trabajo (CCT): 15EPT4106S Categoría: ESCUELA Turno: VESPERTINO VESPERTINO Horario: 14:00 A 18:00 14:00 A 18:00 Aulas: 12 12 Alumnos: 36 282 Docentes: 3 13 Personal diverso: 3 Número de internos Instalaciones con las que cuenta:	

Municipio: SAN JOSE DEL RINCON <small>124</small> <small>Clave Municipio</small>		Número consecutivo (identificador en el mapa) 128	MAPA-71 Número de Mapa
1.- DATOS GENERALES		2.- DATOS ESPECÍFICOS	
Fecha de la información: 15-JUN-19 Localidad: SAN ANTONIO PUEBLO NUEVO Sublocalidad: BARRIO 44 SAN DIEGO Categoría Administrativa: SUBDELEGACION Dirección: CARR. A BARRIO 44 SAN DIEGO CP: 50670		Escolaridad: SECUNDARIA Nombre: PROF. AGRIPIN GARCIA ESTRADA Tipo: PUBLICA Nivel: MEDIA BASICA Clave del centro de trabajo (CCT): 15EES1365E Categoría: ESCUELA Turno: MATUTINO Horario: 08:00 A 14:10 Aulas: 5 Alumnos: 54 Docentes: 7 Personal diverso: 0 Número de internos Instalaciones con las que cuenta:	

Municipio: SAN JOSE DEL RINCON <small>124</small> <small>Clave Municipio</small>		Número consecutivo (identificador en el mapa) 129	MAPA-71 Número de Mapa
1.- DATOS GENERALES		2.- DATOS ESPECÍFICOS	
Fecha de la información: 14-JUL-19 Localidad: SAN ANTONIO PUEBLO NUEVO Sublocalidad: BARRIO 44 SAN DIEGO Categoría Administrativa: SUBDELEGACION Dirección: CARR. A BARRIO 44 SAN DIEGO CP:50670		Escolaridad: PRIMARIA Nombre: MIGUEL HIDALGO Y COSTILLA Tipo: PUBLICA Nivel: BASICO Clave del centro de trabajo (CCT): 15DPB0116Y Categoría: ESCUELA Turno: MATUTINO Horario: 09:00 A 14:00 Aulas: 4 Alumnos: 65 Docentes: 8 Personal Personal: 3 diverso: Número de internos Instalaciones con las que cuenta:	

Municipio: SAN JOSE DEL RINCON <small>124</small> <small>Clave Municipio</small>		Número consecutivo (identificador en el mapa) 131	MAPA-64 Número de Mapa
1.- DATOS GENERALES		2.- DATOS ESPECÍFICOS	
Fecha de la información: 03-JUN-19 Localidad: SAN ANTONIO PUEBLO NUEVO Sublocalidad: BARRIO SANTA ANA PUEBLO NUEVO Categoría Administrativa: SUBDELEGACION Dirección: CARR. A SANTA ANA - SAN ANTONIO PUEBLO NUEVO CP:50670		Escolaridad: PRIMARIA Nombre: JOSEFA ORTIZ DE DOMINGUEZ Tipo: PUBLICA Nivel: BASICO Clave del centro de trabajo (CCT): 15DPB0185U Categoría: ESCUELA Turno: MATUTINO Horario: 09:00 A 14:00 Aulas: 5 Alumnos: 68 Docentes: 3 Personal Personal: 0 diverso: Número de internos Instalaciones con las que cuenta:	

Municipio: SAN JOSE DEL RINCON <small>124</small> <small>Clave Municipio</small>		Número consecutivo (identificador en el mapa) 130	MAPA-62 Número de Mapa
1.- DATOS GENERALES		2.- DATOS ESPECÍFICOS	
Fecha de la información: 27-MAR-20 Localidad: LOS LOBOS Sublocalidad: LOS LOBOS SEGUNDA SECCION Categoría Administrativa: Dirección: CP:		Escolaridad: SECUNDARIA Nombre: NIÑOS HEROES DE CHAPULTEPEC Tipo: Nivel: MEDIA BASICA Clave del centro de trabajo (CCT): Categoría: Turno: MATUTINO Horario: 08:00 A 14:10 Aulas: 10 Alumnos: 235 Docentes: 6 Personal Personal: 0 diverso: Número de internos Instalaciones con las que cuenta:	

Municipio: SAN JOSE DEL RINCON <small>124</small> <small>Clave Municipio</small>		Número consecutivo (identificador en el mapa) 132	MAPA-59 Número de Mapa
1.- DATOS GENERALES		2.- DATOS ESPECÍFICOS	
Fecha de la información: 10-NOV-19 Localidad: SAN ANTONIO PUEBLO NUEVO Sublocalidad: AGUA ZARCA Categoría Administrativa: SUBDELEGACION Dirección: CARR. A AGUA ZARCA CP:50670		Escolaridad: PRIMARIA Nombre: 20 DE NOVIEMBRE Tipo: PUBLICA Nivel: BASICO Clave del centro de trabajo (CCT): 15EPR1538M Categoría: ESCUELA Turno: MATUTINO Horario: 09:00 A 14:00 Aulas: 7 Alumnos: 161 Docentes: 6 Personal Personal: 0 diverso: Número de internos Instalaciones con las que cuenta:	

Municipio: SAN JOSE DEL RINCON <small>124</small> <small>Clave Municipio</small>		Número consecutivo (identificador en el mapa) 133	MAPA-59 Número de Mapa
1.- DATOS GENERALES		2.- DATOS ESPECÍFICOS	
Fecha de la información: 10-JUL-19 Localidad: EJIDO LOS PINTADOS Sublocalidad: EJIDO LOS PINTADOS Categoría Administrativa: DELEGACION Dirección: CARR. A LOS PINTADOS <p style="text-align: right;">CP:50670</p>		Escolaridad: PRIMARIA Nombre: SOR JUANA INES DE LA CRUZ Tipo: PUBLICA Nivel: BASICO Clave del centro de trabajo (CCT): 15KPR05677L Categoría: ESCUELA Turno: MATUTINO Horario: 09:00 A 14:00 Aulas: 3 Alumnos: 20 Docentes: 2 Personal Personal: 0 diverso: Número de internos Instalaciones con las que cuenta:	

Municipio: SAN JOSE DEL RINCON <small>124</small> <small>Clave Municipio</small>		Número consecutivo (identificador en el mapa) 135	MAPA-59 Número de Mapa
1.- DATOS GENERALES		2.- DATOS ESPECÍFICOS	
Fecha de la información: 21-JUN-19 Localidad: SAN ANTONIO PUEBLO NUEVO Sublocalidad: AGUA ZARCA Categoría Administrativa: SUBDELEGACION Dirección: CARR. A AGUA ZARCA - SAN ANTONIO PUEBLO NUEVO <p style="text-align: right;">CP:50670</p>		Escolaridad: PREESCOLAR Nombre: CARLOS FUENTES Tipo: PUBLICA Nivel: BASICO Clave del centro de trabajo (CCT): Categoría: ESCUELA Turno: MATUTINO Horario: 09:00 A 13:00 Aulas: 2 Alumnos: 31 Docentes: 2 Personal Personal: 0 diverso: Número de internos Instalaciones con las que cuenta:	

Municipio: SAN JOSE DEL RINCON <small>124</small> <small>Clave Municipio</small>		Número consecutivo (identificador en el mapa) 134	MAPA-64 Número de Mapa
1.- DATOS GENERALES		2.- DATOS ESPECÍFICOS	
Fecha de la información: 03-JUN-19 Localidad: BARRIO SANTA ANA PUEBLO NUEVO Sublocalidad: BARRIO SANTA ANA PUEBLO NUEVO Categoría Administrativa: SUBDELEGACION Dirección: CARR. A SANTA ANA - SAN ANTONIO PUEBLO NUEVO <p style="text-align: right;">CP:50670</p>		Escolaridad: PREESCOLAR Nombre: JUAN ESCUTIA Tipo: PUBLICA Nivel: BASICO Clave del centro de trabajo (CCT): 15DCC0358Q Categoría: ESCUELA Turno: MATUTINO Horario: 09:00 A 13:00 Aulas: 2 Alumnos: 17 Docentes: 1 Personal Personal: 0 diverso: Número de internos Instalaciones con las que cuenta:	

Municipio: SAN JOSE DEL RINCON <small>124</small> <small>Clave Municipio</small>		Número consecutivo (identificador en el mapa) 136	MAPA-71 Número de Mapa
1.- DATOS GENERALES		2.- DATOS ESPECÍFICOS	
Fecha de la información: 21-JUN-19 Localidad: SAN ANTONIO PUEBLO NUEVO Sublocalidad: BARRIO 44 SAN DIEGO Categoría Administrativa: SUBDELEGACION Dirección: CARR. A BARRIO 44 SAN DIEGO <p style="text-align: right;">CP:50670</p>		Escolaridad: PREESCOLAR Nombre: JAIME NUNO Tipo: PUBLICA Nivel: BASICO Clave del centro de trabajo (CCT): 15EJN2932E Categoría: ESCUELA Turno: MATUTINO Horario: 09:00 A 13:30 Aulas: 1 Alumnos: 22 Docentes: 1 Personal Personal: 1 diverso: Número de internos Instalaciones con las que cuenta:	

Municipio: SAN JOSE DEL RINCON <small>124</small> <small>Clave Municipio</small>		Número consecutivo (identificador en el mapa) 137	MAPA-64 Número de Mapa
1.- DATOS GENERALES		2.- DATOS ESPECÍFICOS	
Fecha de la información: 03-JUL-19 Localidad: SAN ANTONIO PUEBLO NUEVO Sublocalidad: LINDERO Categoría Administrativa: SUBDELEGACION Dirección: CARR. ALINDERO - SAN ANTONIO PUEBLO NUEVO <p style="text-align: right;">CP:50670</p>		Escolaridad: PREESCOLAR Nombre: "NUTSITJANTREJE" EL VENADITO Tipo: PUBLICA Nivel: BASICO Clave del centro de trabajo (CCT): 15DCC0385N Categoría: ESCUELA Turno: MATUTINO Horario: 09:00 A 13:30 Aulas: 2 Alumnos: 15 Docentes: 1 Personal Personal: 1 diverso: Número de internos Instalaciones con las que cuenta:	

Municipio: SAN JOSE DEL RINCON <small>124</small> <small>Clave Municipio</small>		Número consecutivo (identificador en el mapa) 139	MAPA-67 Número de Mapa
1.- DATOS GENERALES		2.- DATOS ESPECÍFICOS	
Fecha de la información: 10-JUL-19 Localidad: EL DEPOSITO Sublocalidad: EL PINTAL BARRIO Categoría Administrativa: SUBDELEGACION Dirección: CARRETERA PRINCIPAL EL DEPOSITO EL PINTAL <p style="text-align: right;">CP:50682</p>		Escolaridad: PREESCOLAR Nombre: FELIPE VILLANUEVA Tipo: PUBLICA Nivel: BASICO Clave del centro de trabajo (CCT): 15JN0267N Categoría: ESCUELA Turno: MATUTINO Horario: 09:00 A 13:30 Aulas: 4 Alumnos: 60 Docentes: 3 Personal Personal: 0 diverso: Número de internos Instalaciones con las que cuenta:	

Municipio: SAN JOSE DEL RINCON <small>124</small> <small>Clave Municipio</small>		Número consecutivo (identificador en el mapa) 138	MAPA-50 Número de Mapa
1.- DATOS GENERALES		2.- DATOS ESPECÍFICOS	
Fecha de la información: 05-JUL-19 Localidad: BARRIO EL PINTADO PUEBLO NUEVO Sublocalidad: BARRIO EL PINTADO PUEBLO NUEVO Categoría Administrativa: DELEGACION Dirección: CARR. A LOS PINTADOS <p style="text-align: right;">CP:50670</p>		Escolaridad: PREESCOLAR Nombre: "NUTSIXEPJE" LA MARIPOSITA Tipo: PUBLICA Nivel: BASICO Clave del centro de trabajo (CCT): 15DCC0386M Categoría: ESCUELA Turno: MATUTINO Horario: 09:00 A 13:30 Aulas: 1 Alumnos: 17 Docentes: 1 Personal Personal: 0 diverso: Número de internos Instalaciones con las que cuenta:	

Municipio: SAN JOSE DEL RINCON <small>124</small> <small>Clave Municipio</small>		Número consecutivo (identificador en el mapa) 140	MAPA-62 Número de Mapa
1.- DATOS GENERALES		2.- DATOS ESPECÍFICOS	
Fecha de la información: 16-JUL-19 Localidad: EL DEPOSITO Sublocalidad: BARRIO SANTA JUANITA Categoría Administrativa: DELEGACION Dirección: CARRETERA PRINCIPAL EL DEPOSITO BARRIO SANTA JUANITA <p style="text-align: right;">CP:50665</p>		Escolaridad: PRIMARIA Nombre: GENERAL IGNACIO ZARAGOZA Tipo: PUBLICA Nivel: BASICO Clave del centro de trabajo (CCT): 15EPR0906J Categoría: ESCUELA Turno: MATUTINO Horario: 09:00 A 14:00 Aulas: 7 Alumnos: 131 Docentes: 6 Personal Personal: 0 diverso: Número de internos Instalaciones con las que cuenta:	

Municipio: SAN JOSE DEL RINCON <small>124</small> <small>Clave Municipio</small>		Número consecutivo (identificador en el mapa) 141	MAPA-67 Número de Mapa
1.- DATOS GENERALES		2.- DATOS ESPECÍFICOS	
Fecha de la información: 14-JUL-19 Localidad: EL DEPOSITO Sublocalidad: EL PINTAL BARRIO Categoría Administrativa: DELEGACION Dirección: CARRETERA PRINCIPAL EL DEPOSITO BARRIO SANTA JUANITA CP: 50680		Escolaridad: SECUNDARIA Nombre: MANUEL GOMEZ MARIN Tipo: PUBLICA Nivel: BASICO Clave del centro de trabajo (CCT): 15EES12490 Categoría: ESCUELA Turno: MATUTINO Horario: 09:00 A 14:10 Aulas: 3 Alumnos: 138 Docentes: 7 Personal diverso: 0 Número de internos Instalaciones con las que cuenta:	

Municipio: SAN JOSE DEL RINCON <small>124</small> <small>Clave Municipio</small>		Número consecutivo (identificador en el mapa) 143	MAPA-60 Número de Mapa
1.- DATOS GENERALES		2.- DATOS ESPECÍFICOS	
Fecha de la información: 27-MAR-20 Localidad: LAS ROSAS Sublocalidad: LAS ROSAS Categoría Administrativa: Dirección: CP:		Escolaridad: SECUNDARIA Nombre: NEZAHUALPILLI Tipo: Nivel: MEDIA BASICA Clave del centro de trabajo (CCT): Categoría: Turno: MATUTINO VESPERTINO Horario: 08:00 A 14:10 14:00 A 18:00 Aulas: 14 156 Alumnos: 135 6 Docentes: 6 Personal diverso: 0 Número de internos Instalaciones con las que cuenta:	

Municipio: SAN JOSE DEL RINCON <small>124</small> <small>Clave Municipio</small>		Número consecutivo (identificador en el mapa) 142	MAPA-42 Número de Mapa
1.- DATOS GENERALES		2.- DATOS ESPECÍFICOS	
Fecha de la información: 16-NOV-19 Localidad: TRINIDAD CONCEPCION Sublocalidad: TRINIDAD CONCEPCIÓN Categoría Administrativa: DELEGACIÓN Dirección: DOMICILIO CONOCIDO S/N TRINIDAD CONCEPCIÓN CP: 50668		Escolaridad: PRIMARIA Nombre: PADRE DE LA REFORMA Tipo: PUBLICA Nivel: BASICO Clave del centro de trabajo (CCT): 15DPR0185V Categoría: ESCUELA Turno: MATUTINO Horario: 08:00 A 16:00 Aulas: 12 Alumnos: 290 Docentes: 12 Personal diverso: 2 Número de internos Instalaciones con las que cuenta:	

Municipio: SAN JOSE DEL RINCON <small>124</small> <small>Clave Municipio</small>		Número consecutivo (identificador en el mapa) 144	MAPA-65 Número de Mapa
1.- DATOS GENERALES		2.- DATOS ESPECÍFICOS	
Fecha de la información: 11-SEP-19 Localidad: SAN JUAN PALO SECO Sublocalidad: SAN JUAN PALO SECO Categoría Administrativa: DELEGACION Dirección: DOMICILIO CONOCIDO S/N SAN JUAN PALO SECO CP: 50676		Escolaridad: PREESCOLAR Nombre: JUAN ESCUTIA Tipo: PUBLICA Nivel: BASICO Clave del centro de trabajo (CCT): 15KJN1329A Categoría: ESCUELA Turno: MATUTINO Horario: 09:00 A 13:00 Aulas: 1 Alumnos: 12 Docentes: 1 Personal diverso: 0 Número de internos Instalaciones con las que cuenta:	

Municipio: SAN JOSE DEL RINCON <small>124</small> <small>Clave Municipio</small>		Número consecutivo (identificador en el mapa) 145	MAPA-65 Número de Mapa
1.- DATOS GENERALES		2.- DATOS ESPECÍFICOS	
Fecha de la información: 13-SEP-19 Localidad: SAN JUAN PALO SECO Sublocalidad: LA MAGDALENA Categoría Administrativa: SUBDELEGACION Dirección: DOMICILIO CONOCIDO S/N LA MAGDALENA SAN JUAN PALO SECO CP: 50676		Escolaridad: PRIMARIA Nombre: HERIBERTO ENRIQUEZ Tipo: PUBLICA Nivel: BASICO Clave del centro de trabajo (CCT): 15EPR4585R Categoría: ESCUELA Turno: MATUTINO Horario: 09:00 A 14:00 Aulas: 4 Alumnos: 70 Docentes: 4 Personal diverso: 0 Número de internos Instalaciones con las que cuenta:	

Municipio: SAN JOSE DEL RINCON <small>124</small> <small>Clave Municipio</small>		Número consecutivo (identificador en el mapa) 147	MAPA-68 Número de Mapa
1.- DATOS GENERALES		2.- DATOS ESPECÍFICOS	
Fecha de la información: 15-NOV-19 Localidad: LOS PINTADOS Sublocalidad: LOS PINTADOS Categoría Administrativa: DELEGACION Dirección: DOMICILIO CONOCIDO S/N LOS PINTADOS PUEBLO NUEVO CP: 50673		Escolaridad: PRIMARIA Nombre: NICOLAS BRAVO Tipo: PUBLICA Nivel: BASICO Clave del centro de trabajo (CCT): 15EPR1545W Categoría: ESCUELA Turno: MATUTINO Horario: 08:00 A 13:00 Aulas: 3 Alumnos: 81 Docentes: 3 Personal diverso: 0 Número de internos Instalaciones con las que cuenta:	

Municipio: SAN JOSE DEL RINCON <small>124</small> <small>Clave Municipio</small>		Número consecutivo (identificador en el mapa) 146	MAPA-55 Número de Mapa
1.- DATOS GENERALES		2.- DATOS ESPECÍFICOS	
Fecha de la información: 21-JUN-19 Localidad: SAN ANTONIO PUEBLO NUEVO Sublocalidad: SANTA ANA Categoría Administrativa: SUBDELEGACION Dirección: DOMICILIO CONOCIDO S/N SANTA ANA - SAN ANTONIO PUEBLO NUEVO CP: 50670		Escolaridad: PRIMARIA Nombre: JOSEFA ORTIZ DE DOMINGUEZ Tipo: PUBLICA Nivel: BASICO Clave del centro de trabajo (CCT): 15DPB0185U Categoría: ESCUELA Turno: MATUTINO Horario: 09:00 A 14:00 Aulas: 3 Alumnos: 81 Docentes: 6 Personal diverso: 0 Número de internos Instalaciones con las que cuenta:	

Municipio: SAN JOSE DEL RINCON <small>124</small> <small>Clave Municipio</small>		Número consecutivo (identificador en el mapa) 148	MAPA-55 Número de Mapa
1.- DATOS GENERALES		2.- DATOS ESPECÍFICOS	
Fecha de la información: 13-NOV-19 Localidad: RANCHERIA LOS DOLORES Sublocalidad: RANCHERIA LOS DOLORES Categoría Administrativa: DELEGACION Dirección: DOMICILIO CONOCIDO S/N RANCHERIA DE LOS DOLORES CP: 50670		Escolaridad: PRIMARIA Nombre: 16 DE SEPTIEMBRE Tipo: PUBLICA Nivel: BASICO Clave del centro de trabajo (CCT): 15EPR2876T Categoría: ESCUELA Turno: MATUTINO Horario: 09:00 A 14:00 Aulas: 4 Alumnos: 41 Docentes: 3 Personal diverso: 0 Número de internos Instalaciones con las que cuenta:	

Municipio: SAN JOSE DEL RINCON <small>124</small> <small>Clave Municipio</small>		Número consecutivo (identificador en el mapa) 149	MAPA-34 Número de Mapa
1.- DATOS GENERALES		2.- DATOS ESPECÍFICOS	
Fecha de la información: 06-SEP-19 Localidad: SAN JERONIMO DE LOS DOLORES Sublocalidad: SAN JERONIMO DE LOS DOLORES Categoría Administrativa: DELEGACION Dirección: DOMICILIO CONOCIDO S/N SAN JERONIMO DE LOS DOLORES CP: 50689		Escolaridad: PRIMARIA Nombre: NARCISO MENDOZA Tipo: PUBLICA Nivel: BASICO Clave del centro de trabajo (CCT): 15EPR1539L Categoría: ESCUELA Turno: MATUTINO Horario: 09:00 A 14:00 Aulas: 12 Alumnos: 366 Docentes: 13 Personal diverso: 4 Número de internos Instalaciones con las que cuenta:	

Municipio: SAN JOSE DEL RINCON <small>124</small> <small>Clave Municipio</small>		Número consecutivo (identificador en el mapa) 151	MAPA-10 Número de Mapa
1.- DATOS GENERALES		2.- DATOS ESPECÍFICOS	
Fecha de la información: 14-OCT-19 Localidad: SAN FRANCISCO DE LA LOMA Sublocalidad: SAN FRANCISCO DE LA LOMA Categoría Administrativa: DELEGACION Dirección: DOMICILIO CONOCIDO S/N SAN FRANCISCO DE LA LOMA CP: 50663		Escolaridad: PRESCOLAR Nombre: ANTONIO MACHADO Tipo: PUBLICA Nivel: BASICO Clave del centro de trabajo (CCT): 15EJN0272Z Categoría: ESCUELA Turno: MATUTINO Horario: 08:30 A 13:30 Aulas: 4 Alumnos: 60 Docentes: 3 Personal diverso: 0 Número de internos Instalaciones con las que cuenta:	

Municipio: SAN JOSE DEL RINCON <small>124</small> <small>Clave Municipio</small>		Número consecutivo (identificador en el mapa) 150	MAPA-44 Número de Mapa
1.- DATOS GENERALES		2.- DATOS ESPECÍFICOS	
Fecha de la información: 06-SEP-19 Localidad: SAN MIGUEL AGUA BENDITA Sublocalidad: SAN MIGUEL AGUA BENDITA Categoría Administrativa: DELEGACION Dirección: DOMICILIO CONOCIDO S/N SAN MIGUEL AGUA BENDITA CP: 50664		Escolaridad: SECUNDARIA Nombre: Tipo: PUBLICA Nivel: Clave del centro de trabajo (CCT): 15ECT0155K Categoría: ESCUELA Turno: Horario: Aulas: 3 Alumnos: 74 Docentes: 13 Personal diverso: 0 Número de internos Instalaciones con las que cuenta:	

Municipio: SAN JOSE DEL RINCON <small>124</small> <small>Clave Municipio</small>		Número consecutivo (identificador en el mapa) 152	MAPA-44 Número de Mapa
1.- DATOS GENERALES		2.- DATOS ESPECÍFICOS	
Fecha de la información: 05-SEP-19 Localidad: SAN MIGUEL AGUA BENDITA Sublocalidad: SAN MIGUEL AGUA BENDITA Categoría Administrativa: DELEGACION Dirección: DOMICILIO CONOSIDO S/N SAN MIGUEL AGUA BENDITA CP: 50664		Escolaridad: SECUNDARIA Nombre: OFIC. No.0556 DR. MAXIMILIANO RUIZ CASTAÑEDA Tipo: PUBLICA Nivel: MEDIA BASICA Clave del centro de trabajo (CCT): 15EES0873B Categoría: ESCUELA Turno: MATUTINO Horario: 08:00 A 14:10 Aulas: 6 Alumnos: 228 Docentes: 15 Personal diverso: 0 Número de internos Instalaciones con las que cuenta:	

Municipio: SAN JOSE DEL RINCON <small>124</small> <small>Clave Municipio</small>		Número consecutivo (identificador en el mapa) 153	MAPA-44 Número de Mapa
1.- DATOS GENERALES		2.- DATOS ESPECÍFICOS	
Fecha de la información: 06-SEP-19 Localidad: SAN MIGUEL AGUA BENDITA Sublocalidad: SAN MIGUEL AGUA BENDITA Categoría Administrativa: DELEGACION Dirección: DOMICILIO CONOSIDO S/N SAN MIGUEL AGUA BENDITA CP: 50664		Escolaridad: PRIMARIA Nombre: LIC. BENITO JUAREZ Tipo: PUBLICA Nivel: BASICO Clave del centro de trabajo (CCT): 15EPR0404Q Categoría: ESCUELA Turno: MATUTINO Horario: 08:00 A 16:00 Aulas: 18 Alumnos: 351 Docentes: 20 Personal diverso: 0 Número de internos Instalaciones con las que cuenta:	

Municipio: SAN JOSE DEL RINCON <small>124</small> <small>Clave Municipio</small>		Número consecutivo (identificador en el mapa) 155	MAPA-44 Número de Mapa
1.- DATOS GENERALES		2.- DATOS ESPECÍFICOS	
Fecha de la información: 09-SEP-19 Localidad: SAN MIGUEL AGUA BENDITA Sublocalidad: SAN MIGUEL AGUA BENDITA Categoría Administrativa: DELEGACION Dirección: DOMICILIO CONOCIDO S/N SAN MIGUEL AGUA BENDITA CP: 50664		Escolaridad: PRIMARIA Nombre: ESC. PRIM. ACAMAPICHTLI Tipo: PUBLICA Nivel: BASICO Clave del centro de trabajo (CCT): 15DPR3107L Categoría: ESCUELA Turno: MATUTINO Horario: 08:30 A 13:30 Aulas: 7 Alumnos: 184 Docentes: 8 Personal diverso: 0 Número de internos Instalaciones con las que cuenta:	

Municipio: SAN JOSE DEL RINCON <small>124</small> <small>Clave Municipio</small>		Número consecutivo (identificador en el mapa) 154	MAPA-44 Número de Mapa
1.- DATOS GENERALES		2.- DATOS ESPECÍFICOS	
Fecha de la información: 06-SEP-19 Localidad: SAN MIGUEL CHISDA Sublocalidad: SAN MIGUEL CHISDA Categoría Administrativa: DELEGACION Dirección: DOMICILIO CONOCIDO S/N SAN MIGUEL CHISDA CP: 50667		Escolaridad: PRIMARIA Nombre: LIC. ALFREDO DEL MAZO GONZALEZ Tipo: PUBLICA Nivel: BASICO Clave del centro de trabajo (CCT): 15EPR2429M Categoría: ESCUELA Turno: MATUTINO Horario: 08:00 A 13:00 Aulas: 5 Alumnos: 54 Docentes: 3 Personal diverso: 0 Número de internos Instalaciones con las que cuenta:	

Municipio: SAN JOSE DEL RINCON <small>124</small> <small>Clave Municipio</small>		Número consecutivo (identificador en el mapa) 156	MAPA-44 Número de Mapa
1.- DATOS GENERALES		2.- DATOS ESPECÍFICOS	
Fecha de la información: 06-SEP-19 Localidad: SAN MIGUEL AGUA BENDITA Sublocalidad: SAN MIGUEL AGUA BENDITA Categoría Administrativa: DELEGACION Dirección: DOMICILIO CONOCIDO S/N SAN MIGUEL AGUA BENDITA CP: 50665		Escolaridad: PRESCOLAR Nombre: CARMEN JORDAN Tipo: PUBLICA Nivel: BASICO Clave del centro de trabajo (CCT): 15EJN0264Q Categoría: ESCUELA Turno: MATUTINO Horario: 08:45 A 13:30 Aulas: 3 Alumnos: 46 Docentes: 2 Personal diverso: 0 Número de internos Instalaciones con las que cuenta:	

Municipio: SAN JOSE DEL RINCON <small>124</small> <small>Clave Municipio</small>		Número consecutivo (identificador en el mapa) 157	MAPA-55 Número de Mapa
1.- DATOS GENERALES		2.- DATOS ESPECÍFICOS	
Fecha de la información: 13-NOV-19 Localidad: EJIDO LOS PINTADOS Sublocalidad: EJIDO LOS PINTADOS Categoría Administrativa: DELEGACION Dirección: DOMICILIO CONOCIDO S/N EJIDO LOS PINTADOS CP: 50673		Escolaridad: PRESCOLAR Nombre: LIC. ISIDRO FABELA Tipo: PUBLICA Nivel: BASICO Clave del centro de trabajo (CCT): 15EJN4137V Categoría: ESCUELA Turno: MATUTINO Horario: 09:00 A 13:00 Aulas: 2 Alumnos: 11 Docentes: 1 Personal diverso: 0 Número de internos Instalaciones con las que cuenta:	

Municipio: SAN JOSE DEL RINCON <small>124</small> <small>Clave Municipio</small>		Número consecutivo (identificador en el mapa) 159	MAPA-17 Número de Mapa
1.- DATOS GENERALES		2.- DATOS ESPECÍFICOS	
Fecha de la información: 14-OCT-19 Localidad: SAN FRANCISCO DE LA LOMA Sublocalidad: SAN FRANCISCO DE LA LOMA Categoría Administrativa: DELEGACION Dirección: DOMICILIO CONOCIDO S/N SAN FRANCISCO DE LA LOMA CP: 50663		Escolaridad: PRIMARIA Nombre: VASCO DE QUIROGA Tipo: PUBLICA Nivel: BASICO Clave del centro de trabajo (CCT): 15EPR1555C Categoría: ESCUELA Turno: MATUTINO Horario: 09:00 A 14:00 Aulas: 12 Alumnos: 259 Docentes: 15 Personal diverso: 3 Número de internos Instalaciones con las que cuenta:	

Municipio: SAN JOSE DEL RINCON <small>124</small> <small>Clave Municipio</small>		Número consecutivo (identificador en el mapa) 158	MAPA-58 Número de Mapa
1.- DATOS GENERALES		2.- DATOS ESPECÍFICOS	
Fecha de la información: 05-JUL-19 Localidad: SAN ANTONIO PUEBLO NUEVO Sublocalidad: SAN ANTONIO PUEBLO NUEVO Categoría Administrativa: DELEGACION Dirección: DOMICILIO CONOCIDO S/N SAN ANTONIO PUEBLO NUEVO CP: 50670		Escolaridad: PRESCOLAR Nombre: NICOLAS BRAVO Tipo: PUBLICA Nivel: BASICO Clave del centro de trabajo (CCT): 15EJN1022Z Categoría: ESCUELA Turno: MATUTINO Horario: 09:00 A 13:00 Aulas: 1 Alumnos: 20 Docentes: 1 Personal diverso: 0 Número de internos Instalaciones con las que cuenta:	

Municipio: SAN JOSE DEL RINCON <small>124</small> <small>Clave Municipio</small>		Número consecutivo (identificador en el mapa) 160	MAPA-20 Número de Mapa
1.- DATOS GENERALES		2.- DATOS ESPECÍFICOS	
Fecha de la información: 10-OCT-19 Localidad: GUADALUPE DEL PEDREGAL Sublocalidad: GUADALUPE DEL PEDREGAL Categoría Administrativa: DELEGACION Dirección: DOMICILIO CONOCIDO S/N GUADALUPE DEL PEDREGAL CP: 50684		Escolaridad: PRESCOLAR Nombre: JOAQUIN BARANDA Tipo: PUBLICA Nivel: BASICO Clave del centro de trabajo (CCT): 15EJN1020B Categoría: ESCUELA Turno: MATUTINO Horario: 09:00 A 13:00 Aulas: 1 Alumnos: 18 Docentes: 2 Personal diverso: 0 Número de internos Instalaciones con las que cuenta:	

Municipio: SAN JOSE DEL RINCON <small>124</small> <small>Clave Municipio</small>		Número consecutivo (identificador en el mapa) 161	MAPA-42 Número de Mapa
1.- DATOS GENERALES		2.- DATOS ESPECÍFICOS	
Fecha de la información: 20-JUN-19 Localidad: LA TRINIDAD CONCEPCION Sublocalidad: LA TRINIDAD CONCEPCION Categoría Administrativa: DELEGACIÓN Dirección: DOMICILIO CONOCIDO S/N LA TRINIDAD CP:50667		Escolaridad: PREESCOLAR Nombre: HERMANOS GRIMM Tipo: PUBLICA Nivel: BASICO Clave del centro de trabajo (CCT): 15EPR1538M Categoría: ESCUELA Turno: COMPLETO Horario: 08:00 A 13:00 Aulas: 12 Alumnos: 56 Docentes: 3 Personal diverso: 1 Número de internos Instalaciones con las que cuenta:	

Municipio: SAN JOSE DEL RINCON <small>124</small> <small>Clave Municipio</small>		Número consecutivo (identificador en el mapa) 163	MAPA-13 Número de Mapa
1.- DATOS GENERALES		2.- DATOS ESPECÍFICOS	
Fecha de la información: 07-AGO-19 Localidad: LA CUADRILLA SAN MIGUEL DEL CENTRO Sublocalidad: LA CUADRILLA SAN MIGUEL DEL CENTRO Categoría Administrativa: Dirección: CP:		Escolaridad: PRIMARIA Nombre: BENITO JUAREZ Tipo: Nivel: BASICO Clave del centro de trabajo (CCT): Categoría: Turno: MATUTINO Horario: 09:00 A 14:00 Aulas: 10 Alumnos: 144 Docentes: 7 Personal diverso: 0 Número de internos Instalaciones con las que cuenta:	

Municipio: SAN JOSE DEL RINCON <small>124</small> <small>Clave Municipio</small>		Número consecutivo (identificador en el mapa) 162	MAPA-49 Número de Mapa
1.- DATOS GENERALES		2.- DATOS ESPECÍFICOS	
Fecha de la información: 06-SEP-19 Localidad: JALTEPEC Sublocalidad: LA PURISIMA JALTEPEC Categoría Administrativa: SUBDELEGACION Dirección: DOMICILIO CONOCIDO S/N JALTEPEC CP:50673		Escolaridad: PREESCOLAR Nombre: CARLOS MARIA BUSTAMANTE Tipo: PUBLICA Nivel: BASICO Clave del centro de trabajo (CCT): 15EJN1287H Categoría: ESCUELA Turno: MATUTINO Horario: 09:00 A 13:30 Aulas: 2 Alumnos: 31 Docentes: 1 Personal diverso: 0 Número de internos Instalaciones con las que cuenta:	

Municipio: SAN JOSE DEL RINCON <small>124</small> <small>Clave Municipio</small>		Número consecutivo (identificador en el mapa) 164	MAPA-16 Número de Mapa
1.- DATOS GENERALES		2.- DATOS ESPECÍFICOS	
Fecha de la información: 26-SEP-19 Localidad: CONCEPCION DE LA VENTA Sublocalidad: CONCEPCION DE LA VENTA Categoría Administrativa: DELEGACION Dirección: DOMICILIO CONOCIDO S/N CONCEPCION DE LA VENTA CP:50660		Escolaridad: TELEBACHILLERATO Nombre: TELEBACHILLERATO COMUNITARIO NUM. 167 Tipo: PUBLICA Nivel: MEDIO SUPERIOR Clave del centro de trabajo (CCT): 15ETK0167Y Categoría: ESCUELA Turno: VESPERTINO Horario: 14:30 A 19:30 Aulas: 2 Alumnos: 43 Docentes: 3 Personal diverso: 0 Número de internos Instalaciones con las que cuenta:	

Municipio: SAN JOSE DEL RINCON <small>124</small> <small>Clave Municipio</small>		Número consecutivo (identificador en el mapa) 165	MAPA-42 Número de Mapa
1.- DATOS GENERALES		2.- DATOS ESPECÍFICOS	
Fecha de la información: 15-NOV-19 Localidad: TRINIDAD CONCEPCION Sublocalidad: TRINIDAD CONCEPCION Categoría Administrativa: DELEGACION Dirección: DOMICILIO CONOCIDO S/N TRINIDAD CONCEPCION CP:50666		Escolaridad: TELEBACHILLERATO Nombre: TELEBACHILLERATO COMUNITARIO NUM. 168 Tipo: PUBLICA Nivel: MEDIO SUPERIOR Clave del centro de trabajo (CCT): 15ETK0168X Categoría: ESCUELA Turno: MATUTINO Horario: 08:00 A 13:20 Aulas: 2 Alumnos: 42 Docentes: 3 Personal diverso: 0 Número de internos Instalaciones con las que cuenta:	

Municipio: SAN JOSE DEL RINCON <small>124</small> <small>Clave Municipio</small>		Número consecutivo (identificador en el mapa) 167	MAPA-3 Número de Mapa
1.- DATOS GENERALES		2.- DATOS ESPECÍFICOS	
Fecha de la información: 13-OCT-19 Localidad: PATHE MULA DE LOS CEDROS Sublocalidad: PATHE MULA DE LOS CEDROS Categoría Administrativa: DELEGACION Dirección: DOMICILIO CONOCIDO S/N PATHE MULA DE LOS CEDROS CP:50682		Escolaridad: TELEBACHILLERATO Nombre: TELEBACHILLERATO COMUNITARIO NUM. 170 Tipo: PUBLICA Nivel: MEDIO SUPERIOR Clave del centro de trabajo (CCT): 15ETK0170L Categoría: ESCUELA Turno: VESPERTINO Horario: 14:30 A 19:33 Aulas: 3 Alumnos: 32 Docentes: 3 Personal diverso: 0 Número de internos Instalaciones con las que cuenta:	

Municipio: SAN JOSE DEL RINCON <small>124</small> <small>Clave Municipio</small>		Número consecutivo (identificador en el mapa) 166	MAPA-25 Número de Mapa
1.- DATOS GENERALES		2.- DATOS ESPECÍFICOS	
Fecha de la información: 02-JUL-19 Localidad: PALO AMARILLO Sublocalidad: PALO AMARILLO Categoría Administrativa: DELEGACION Dirección: DOMICILIO CONOCIDO S/N PALO AMARILLO CP:50670		Escolaridad: TELEBACHILLERATO Nombre: TELEBACHILLERATO COMUNITARIO NUM. 169 Tipo: PUBLICA Nivel: MEDIO SUPERIOR Clave del centro de trabajo (CCT): 15ETK0169W Categoría: ESCUELA Turno: MATUTINO Horario: 08:00 A 13:20 Aulas: 3 Alumnos: 43 Docentes: 3 Personal diverso: 0 Número de internos Instalaciones con las que cuenta:	

Municipio: SAN JOSE DEL RINCON <small>124</small> <small>Clave Municipio</small>		Número consecutivo (identificador en el mapa) 168	MAPA-32 Número de Mapa
1.- DATOS GENERALES		2.- DATOS ESPECÍFICOS	
Fecha de la información: 06-SEP-19 Localidad: EL VALERIO Sublocalidad: EL VALERIO Categoría Administrativa: DELEGACION Dirección: DOMICILIO CONOCIDO S/N EL VALERIO CP:50660		Escolaridad: TELEBACHILLERATO Nombre: TELEBACHILLERATO COMUNITARIO NUM. 407 Tipo: PUBLICA Nivel: MEDIO SUPERIOR Clave del centro de trabajo (CCT): 15ETK0407G Categoría: ESCUELA Turno: MATUTINO Horario: 08:00 A 13:20 Aulas: 3 Alumnos: 24 Docentes: 3 Personal diverso: 0 Número de internos Instalaciones con las que cuenta:	

Municipio: SAN JOSE DEL RINCON <small>124</small> <small>Clave Municipio</small>		Número consecutivo (identificador en el mapa) 169	MAPA-70 Número de Mapa
1.- DATOS GENERALES		2.- DATOS ESPECÍFICOS	
Fecha de la información: 27-OCT-19 Localidad: RAMEJE EJIDO EL DEPOSITO Sublocalidad: RAMEJE EJIDO EL DEPOSITO Categoría Administrativa: DELEGACION Dirección: DOMICILIO CONOCIDO S/N RAMEJE EJIDO EL DEPOSITO <p style="text-align: right;">CP:50676</p>		Escolaridad: TELEBACHILLERATO Nombre: TELEBACHILLERATO COMUNITARIO NUM. 409 Tipo: PUBLICA Nivel: MEDIO SUPERIOR Clave del centro de trabajo (CCT): 15ETK0409E Categoría: ESCUELA Turno: MATUTINO Horario: 08:00 A 13:20 Aulas: 1 Alumnos: 39 Docentes: 3 Personal diverso: 0 Número de internos Instalaciones con las que cuenta:	

Municipio: SAN JOSE DEL RINCON <small>124</small> <small>Clave Municipio</small>		Número consecutivo (identificador en el mapa) 171	MAPA-57 Número de Mapa
1.- DATOS GENERALES		2.- DATOS ESPECÍFICOS	
Fecha de la información: 12-JUN-19 Localidad: SAN JOAQUIN LAMILLAS Sublocalidad: SAN JOAQUIN LAMILLAS Categoría Administrativa: DELEGACION Dirección: DOMICILIO CONOCIDO S/N SAN JOAQUIN LAMILLAS <p style="text-align: right;">CP:50660</p>		Escolaridad: TELEBACHILLERATO Nombre: TELEBACHILLERATO COMUNITARIO NUM. 411 Tipo: PUBLICA Nivel: MEDIO SUPERIOR Clave del centro de trabajo (CCT): 15ETK0411T Categoría: ESCUELA Turno: MATUTINO Horario: 08:00 A 14:20 Aulas: 3 Alumnos: 74 Docentes: 3 Personal diverso: 0 Número de internos Instalaciones con las que cuenta:	

Municipio: SAN JOSE DEL RINCON <small>124</small> <small>Clave Municipio</small>		Número consecutivo (identificador en el mapa) 170	MAPA-52 Número de Mapa
1.- DATOS GENERALES		2.- DATOS ESPECÍFICOS	
Fecha de la información: 15-JUN-19 Localidad: LA MESA Sublocalidad: LA MESA Categoría Administrativa: DELEGACION Dirección: DOMICILIO CONOCIDO LA MESA <p style="text-align: right;">CP:50670</p>		Escolaridad: TELEBACHILLERATO Nombre: TELEBACHILLERATO COMUNITARIO NUM. 410 Tipo: PUBLICA Nivel: MEDIO SUPERIOR Clave del centro de trabajo (CCT): 15ETK0410U Categoría: ESCUELA Turno: MATUTINO Horario: 08:00 A 13:20 Aulas: 3 Alumnos: 42 Docentes: 3 Personal diverso: 0 Número de internos Instalaciones con las que cuenta:	

Municipio: SAN JOSE DEL RINCON <small>124</small> <small>Clave Municipio</small>		Número consecutivo (identificador en el mapa) 172	MAPA-34 Número de Mapa
1.- DATOS GENERALES		2.- DATOS ESPECÍFICOS	
Fecha de la información: 24-OCT-19 Localidad: JERONIMO DE LOS DOLORES Sublocalidad: JERONIMO DE LOS DOLORES Categoría Administrativa: DELEGACION Dirección: DOMICILIO CONOCIDO S/N JERONIMO DE LOS DOLORES <p style="text-align: right;">CP:50664</p>		Escolaridad: TELEBACHILLERATO Nombre: TELEBACHILLERATO COMUNITARIO NUM. 412 Tipo: PUBLICA Nivel: MEDIO SUPERIOR Clave del centro de trabajo (CCT): 15ETK0412S Categoría: ESCUELA Turno: MATUTINO Horario: 08:00 A 13:20 Aulas: 3 Alumnos: 29 Docentes: 3 Personal diverso: 0 Número de internos Instalaciones con las que cuenta:	

Municipio: SAN JOSE DEL RINCON <small>124</small> <small>Clave Municipio</small>		Número consecutivo (identificador en el mapa) 173	MAPA-14 Número de Mapa
1.- DATOS GENERALES		2.- DATOS ESPECÍFICOS	
Fecha de la información: 11-OCT-19 Localidad: SAN FRANCISCO DE LA LOMA Sublocalidad: SAN FRANCISCO DE LA LOMA Categoría Administrativa: DELEGACION Dirección: DOMICILIO CONOCIDO S/N SAN FRANCISCO DE LA LOMA <p style="text-align: right;">CP:50682</p>		Escolaridad: TELEBACHILLERATO Nombre: TELEBACHILLERATO COMUNITARIO NUM. 413 Tipo: PUBLICA Nivel: MEDIO SUPERIOR Clave del centro de trabajo (CCT): 15ETK0413R Categoría: ESCUELA Turno: MATUTINO Horario: 08:00 A 13:20 Aulas: 3 Alumnos: 59 Docentes: 3 Personal diverso: 0 Número de internos Instalaciones con las que cuenta:	

Municipio: SAN JOSE DEL RINCON <small>124</small> <small>Clave Municipio</small>		Número consecutivo (identificador en el mapa) 175	MAPA-10 Número de Mapa
1.- DATOS GENERALES		2.- DATOS ESPECÍFICOS	
Fecha de la información: 22-OCT-19 Localidad: SAN MIGUEL DEL CENTRO Sublocalidad: SAN MIGUEL DEL CENTRO Categoría Administrativa: DELEGACION Dirección: DOMICILIO CONOCIDO S/N SAN MIGUEL DEL CENTRO <p style="text-align: right;">CP:50680</p>		Escolaridad: TELEBACHILLERATO Nombre: TELEBACHILLERATO COMUNITARIO NUM. 415 Tipo: PUBLICA Nivel: MEDIO SUPERIOR Clave del centro de trabajo (CCT): 15ETK0415P Categoría: ESCUELA Turno: MATUTINO Horario: 08:00 A 13:30 Aulas: 3 Alumnos: 38 Docentes: 3 Personal diverso: 0 Número de internos Instalaciones con las que cuenta:	

Municipio: SAN JOSE DEL RINCON <small>124</small> <small>Clave Municipio</small>		Número consecutivo (identificador en el mapa) 174	MAPA-38 Número de Mapa
1.- DATOS GENERALES		2.- DATOS ESPECÍFICOS	
Fecha de la información: 06-SEP-19 Localidad: SAN MIGUEL AGUA BENDITA Sublocalidad: SAN MIGUEL AGUA BENDITA Categoría Administrativa: DELEGACION Dirección: DOMICILIO CONOCIDO S/N SAN MIGUEL AGUA BENDITA <p style="text-align: right;">CP:50664</p>		Escolaridad: TELEBACHILLERATO Nombre: TELEBACHILLERATO COMUNITARIO NUM. 414 Tipo: PUBLICA Nivel: MEDIO SUPERIOR Clave del centro de trabajo (CCT): 15ETK0414Q Categoría: ESCUELA Turno: VESPERTINO Horario: 14:30 A 19:40 Aulas: 2 Alumnos: 36 Docentes: 3 Personal diverso: 0 Número de internos Instalaciones con las que cuenta:	

Municipio: SAN JOSE DEL RINCON <small>124</small> <small>Clave Municipio</small>		Número consecutivo (identificador en el mapa) 176	MAPA-2 Número de Mapa
1.- DATOS GENERALES		2.- DATOS ESPECÍFICOS	
Fecha de la información: 10-SEP-19 Localidad: LA SOLEDAD EL GUARDA Sublocalidad: LA SOLEDAD EL GUARDA Categoría Administrativa: DELEGACION Dirección: DOMICILIO CONOCIDO S/N LA SOLEDAD EL GUARDA <p style="text-align: right;">CP:50680</p>		Escolaridad: TELEBACHILLERATO Nombre: TELEBACHILLERATO COMUNITARIO NUM. 416 Tipo: PUBLICA Nivel: MEDIO SUPERIOR Clave del centro de trabajo (CCT): 15ETK0416O Categoría: ESCUELA Turno: VESPERTINO Horario: 14:30 A 19:42 Aulas: 2 Alumnos: 38 Docentes: 3 Personal diverso: 0 Número de internos Instalaciones con las que cuenta:	

Municipio: SAN JOSE DEL RINCON <small>124</small> <small>Clave Municipio</small>		Número consecutivo (identificador en el mapa) 177	MAPA-5 Número de Mapa
1.- DATOS GENERALES		2.- DATOS ESPECÍFICOS	
Fecha de la información: 23-JUN-19 Localidad: BARRIO CANOAS GUARDA LA LAGUNITA Sublocalidad: BARRIO CANOAS GUARDA LA LAGUNITA Categoría Administrativa: DELEGACION Dirección: DOMICILIO CONOCIDO S/N BARRIO CANOAS GUARDA LA LAGUNITA CP: 50680		Escolaridad: TELEBACHILLERATO Nombre: TELEBACHILLERATO COMUNITARIO NUM. 417 Tipo: PUBLICA Nivel: MEDIO SUPERIOR Clave del centro de trabajo (CCT): 15ETK0417N Categoría: ESCUELA Turno: VESPERTINO Horario: 14:30 A 19:43 Aulas: 2 Alumnos: 21 Docentes: 3 Personal diverso: 0 Número de internos Instalaciones con las que cuenta:	

Municipio: SAN JOSE DEL RINCON <small>124</small> <small>Clave Municipio</small>		Número consecutivo (identificador en el mapa) 179	MAPA-1 Número de Mapa
1.- DATOS GENERALES		2.- DATOS ESPECÍFICOS	
Fecha de la información: 10-SEP-19 Localidad: ROSA DE LA PALMA Sublocalidad: ROSA DE LA PALMA Categoría Administrativa: DELEGACION Dirección: DOMICILIO CONOCIDO S/N ROSA DE LA PALMA CP: 50670		Escolaridad: TELEBACHILLERATO Nombre: TELEBACHILLERATO COMUNITARIO NUM. 419 Tipo: PUBLICA Nivel: MEDIO SUPERIOR Clave del centro de trabajo (CCT): 15ETK0419L Categoría: ESCUELA Turno: VESPERTINO Horario: 14:30 A 19:45 Aulas: 2 Alumnos: 32 Docentes: 3 Personal diverso: 0 Número de internos Instalaciones con las que cuenta:	

Municipio: SAN JOSE DEL RINCON <small>124</small> <small>Clave Municipio</small>		Número consecutivo (identificador en el mapa) 178	MAPA-72 Número de Mapa
1.- DATOS GENERALES		2.- DATOS ESPECÍFICOS	
Fecha de la información: 18-NOV-19 Localidad: FUNDEREJE EL DEPOSITO Sublocalidad: FUNDEREJE EL DEPOSITO Categoría Administrativa: DELEGACIÓN Dirección: DOMICILIO CONOCIDO S/N FUNDEREJE EL DEPOSITO CP: 50670		Escolaridad: TELEBACHILLERATO Nombre: TELEBACHILLERATO COMUNITARIO NUM. 418 Tipo: PUBLICA Nivel: MEDIO SUPERIOR Clave del centro de trabajo (CCT): 15ETK0418M Categoría: ESCUELA Turno: MATUTINO Horario: 08:30 A 14:00 Aulas: 4 Alumnos: 30 Docentes: 2 Personal diverso: 0 Número de internos Instalaciones con las que cuenta:	

Municipio: SAN JOSE DEL RINCON <small>124</small> <small>Clave Municipio</small>		Número consecutivo (identificador en el mapa) 180	MAPA-11 Número de Mapa
1.- DATOS GENERALES		2.- DATOS ESPECÍFICOS	
Fecha de la información: 02-JUN-19 Localidad: SAN JERONIMO PILITAS Sublocalidad: SAN JERONIMO PILITAS Categoría Administrativa: DELEGACION Dirección: DOMICILIO CONOCIDO S/N SAN JERONIMO PILITAS CP: 50670		Escolaridad: TELEBACHILLERATO Nombre: TELEBACHILLERATO COMUNITARIO NUM. 420 Tipo: PUBLICA Nivel: MEDIO SUPERIOR Clave del centro de trabajo (CCT): 15ETK0420A Categoría: ESCUELA Turno: MATUTINO Horario: 08:00 A 13:20 Aulas: 3 Alumnos: 14 Docentes: 3 Personal diverso: 0 Número de internos Instalaciones con las que cuenta:	

Municipio: SAN JOSE DEL RINCON <small>124</small> <small>Clave Municipio</small>		Número consecutivo (identificador en el mapa) 181	MAPA-54 Número de Mapa
1.- DATOS GENERALES		2.- DATOS ESPECÍFICOS	
Fecha de la información: 02-JUN-19		Escolaridad: TELEBACHILLERATO Nombre: TELEBACHILLERATO COMUNITARIO NUM. 421	
Localidad: SANTIAGO GIGANTE JALTEPEC		Tipo: PUBLICA Nivel: MEDIO SUPERIOR Clave del centro de trabajo (CCT): 15ETK0421Z Categoría: ESCUELA	
Sublocalidad: SANTIAGO GIGANTE JALTEPEC		Turno: VESPERTINO Horario: 14:30 A 19:47 Aulas: 2 Alumnos: 19 Docentes: 3 Personal: 0 diverso: Número de internos Instalaciones con las que cuenta:	
Categoría Administrativa: DELEGACION			
Dirección: DOMICILIO CONOCIDO S/N SANTIAGO GIGANTE JALTEPEC CP:50680			

Municipio: SAN JOSE DEL RINCON <small>124</small> <small>Clave Municipio</small>		Número consecutivo (identificador en el mapa) 183	MAPA-44 Número de Mapa
1.- DATOS GENERALES		2.- DATOS ESPECÍFICOS	
Fecha de la información: 06-JUL-19		Escolaridad: BACHILLERATO TEC. Nombre: CBT NUM. 2	
Localidad: SAN MIGUEL AGUA BENDITA		Tipo: PUBLICA Nivel: MEDIO SUPERIOR Clave del centro de trabajo (CCT): 15ECT0155K Categoría: ESCUELA	
Sublocalidad: SAN MIGUEL AGUA BENDITA		Turno: MATUTINO Horario: 08:00 A 16:01 Aulas: 6 Alumnos: 216 Docentes: 9 Personal: 0 diverso: Número de internos Instalaciones con las que cuenta:	
Categoría Administrativa: DELEGACION			
Dirección: DOMICILIO CONOCIDO S/N SAN MIGUEL AGUA BENDITA CP:50664			

Municipio: SAN JOSE DEL RINCON <small>124</small> <small>Clave Municipio</small>		Número consecutivo (identificador en el mapa) 182	MAPA-7 Número de Mapa
1.- DATOS GENERALES		2.- DATOS ESPECÍFICOS	
Fecha de la información: 22-JUL-19		Escolaridad: BACHILLERATO TEC. Nombre: CBT NUM. 1	
Localidad: BARRIO LOMA BONITA GUARDA LA LAGUNITA		Tipo: PUBLICA Nivel: MEDIO SUPERIOR Clave del centro de trabajo (CCT): 15ECT0154L Categoría: ESCUELA	
Sublocalidad: BARRIO LOMA BONITA GUARDA LA LAGUNITA		Turno: MATUTINO Horario: 08:00 A 16:00 Aulas: 4 Alumnos: 89 Docentes: 21 Personal: 0 diverso: Número de internos Instalaciones con las que cuenta:	
Categoría Administrativa: DELEGACION			
Dirección: DOMICILIO CONOCIDO S/N BARRIO LOMA BONITA GUARDA LA LAGUNITA CP:50664			

Municipio: SAN JOSE DEL RINCON <small>124</small> <small>Clave Municipio</small>		Número consecutivo (identificador en el mapa) 184	MAPA-62 Número de Mapa
1.- DATOS GENERALES		2.- DATOS ESPECÍFICOS	
Fecha de la información: 10-SEP-19		Escolaridad: BACHILLERATO GRAL. Nombre: COBAEM N° 29	
Localidad: BARRIO SAN JUAN PALO SECO		Tipo: PUBLICA Nivel: MEDIO SUPERIOR Clave del centro de trabajo (CCT): 15ECB0040U Categoría: ESCUELA	
Sublocalidad: BARRIO SAN JUAN PALO SECO		Turno: MATUTINO Horario: 08:00 A 14:02 Aulas: 7 Alumnos: 216 Docentes: 12 Personal: 13 diverso: Número de internos Instalaciones con las que cuenta:	
Categoría Administrativa: DELEGACION			
Dirección: DOMICILIO CONOCIDO S/N BARRIO SAN JUAN PALO SECO CP:50665			

Municipio: SAN JOSE DEL RINCON <small>124</small> <small>Clave Municipio</small>		Número consecutivo (identificador en el mapa) 185	MAPA-36 Número de Mapa
1.- DATOS GENERALES		2.- DATOS ESPECÍFICOS	
Fecha de la información: 02-JUN-19 Localidad: SAN JOAQUIN DEL MONTE Sublocalidad: SAN JOAQUIN DEL MONTE Categoría Administrativa: DELEGACION Dirección: DOMICILIO CONOCIDO S/N SAN JOAQUIN DEL MONTE CP: 50665		Escolaridad: BACHILLERATO TECNOLOGICO Nombre: CECYTEM Tipo: PUBLICA Nivel: MEDIO SUPERIOR Clave del centro de trabajo (CCT): 15ETC0033Z Categoría: ESCUELA Turno: MATUTINO Horario: 07:00 A 19:30 Aulas: 8 Alumnos: 480 Docentes: 20 Personal diverso: 0 Número de internos Instalaciones con las que cuenta:	

Municipio: SAN JOSE DEL RINCON <small>124</small> <small>Clave Municipio</small>		Número consecutivo (identificador en el mapa) 187	MAPA-62 Número de Mapa
1.- DATOS GENERALES		2.- DATOS ESPECÍFICOS	
Fecha de la información: 05-AGO-20 Localidad: BARRIO EL LLANO DE LAS ROSAS Sublocalidad: BARRIO EL LLANO DE LAS ROSAS Categoría Administrativa: Dirección: CP:		Escolaridad: TELEBACHILLERATO Nombre: TELEBACHILLERATO Tipo: Nivel: MEDIO SUPERIOR Clave del centro de trabajo (CCT): Categoría: Turno: MATUTINO Horario: 08:00 A 17:00 Aulas: 3 Alumnos: 35 Docentes: 3 Personal diverso: 0 Número de internos Instalaciones con las que cuenta:	

Municipio: SAN JOSE DEL RINCON <small>124</small> <small>Clave Municipio</small>		Número consecutivo (identificador en el mapa) 186	MAPA-32 Número de Mapa
1.- DATOS GENERALES		2.- DATOS ESPECÍFICOS	
Fecha de la información: 27-MAR-20 Localidad: EJIDO LA SOLEDAD Sublocalidad: EJIDO LA SOLEDAD Categoría Administrativa: Dirección: CP:		Escolaridad: SECUNDARIA Nombre: JUSTO SIERRA MENDEZ Tipo: Nivel: MEDIA BASICA Clave del centro de trabajo (CCT): Categoría: Turno: MATUTINO Horario: 08:00 A 14:10 Aulas: 8 Alumnos: 59 Docentes: 6 Personal diverso: 0 Número de internos Instalaciones con las que cuenta:	

Municipio: SAN JOSE DEL RINCON <small>124</small> <small>Clave Municipio</small>		Número consecutivo (identificador en el mapa) 188	MAPA-9 Número de Mapa
1.- DATOS GENERALES		2.- DATOS ESPECÍFICOS	
Fecha de la información: 26-JUN-19 Localidad: EL SALTO LA VENTA Sublocalidad: EL SALTO LA VENTA Categoría Administrativa: DELEGACION Dirección: DOMICILIO CONOCIDO S/N EL SALTO LA VENTA CP: 50665		Escolaridad: BACHILLERATO GRAL. Nombre: EPO NUM. 219 Tipo: PUBLICA Nivel: MEDIO SUPERIOR Clave del centro de trabajo (CCT): 15EBH0407D Categoría: ESCUELA Turno: MATUTINO Horario: 08:00 A 15:10 Aulas: 6 Alumnos: 196 Docentes: 19 Personal diverso: 3 Número de internos Instalaciones con las que cuenta:	

Municipio: SAN JOSE DEL RINCON <small>124</small> <small>Clave Municipio</small>		Número consecutivo (identificador en el mapa) 189	MAPA-18 Número de Mapa
1.- DATOS GENERALES		2.- DATOS ESPECÍFICOS	
Fecha de la información: 26-JUN-19 Localidad: SANTA CRUZ DEL TEJOCOTE Sublocalidad: SANTA CRUZ DEL TEJOCOTE Categoría Administrativa: DELEGACIÓN Dirección: DOMICILIO CONOCIDO S/N SANTA CRUZ DEL TEJOCOTE <p style="text-align: right;">CP:50673</p>		Escolaridad: BACHILLERATO GRAL. Nombre: EPO NUM. 316 Tipo: PUBLICA Nivel: MEDIO SUPERIOR Clave del centro de trabajo (CCT): 15EBH0514M Categoría: ESCUELA Turno: MATUTINO Horario: 08:00 A 17:00 Aulas: 6 Alumnos: 57 Docentes: 19 Personal diverso: 0 Número de internos Instalaciones con las que cuenta:	

Municipio: SAN JOSE DEL RINCON <small>124</small> <small>Clave Municipio</small>		Número consecutivo (identificador en el mapa) 191	MAPA-49 Número de Mapa
1.- DATOS GENERALES		2.- DATOS ESPECÍFICOS	
Fecha de la información: 05-SEP-19 Localidad: JALTEPEC CENTRO Sublocalidad: JALTEPEC CENTRO Categoría Administrativa: DELEGACION Dirección: DOMICILIO CONOCIDO S/N JALTEPEC CENTRO <p style="text-align: right;">CP:50673</p>		Escolaridad: BACHILLERATO GRAL. Nombre: EPO NUM. 322 Tipo: PUBLICA Nivel: MEDIO SUPERIOR Clave del centro de trabajo (CCT): 15EBH0522V Categoría: ESCUELA Turno: MATUTINO Horario: 08:00 A 17:00 Aulas: 5 Alumnos: 72 Docentes: 15 Personal diverso: 0 Número de internos Instalaciones con las que cuenta:	

Municipio: SAN JOSE DEL RINCON <small>124</small> <small>Clave Municipio</small>		Número consecutivo (identificador en el mapa) 190	MAPA-39 Número de Mapa
1.- DATOS GENERALES		2.- DATOS ESPECÍFICOS	
Fecha de la información: 15-NOV-19 Localidad: SAN FELIPE DE JESUS Sublocalidad: SAN FELIPE DE JESUS Categoría Administrativa: DELEGACION Dirección: DOMICILIO CONOCIDO S/N SAN FELIPE DE JESUS <p style="text-align: right;">CP:50670</p>		Escolaridad: BACHILLERATO GRAL. Nombre: EPO NUM.321 Tipo: PUBLICA Nivel: MEDIO SUPERIOR Clave del centro de trabajo (CCT): 15EBH0521W Categoría: ESCUELA Turno: MATUTINO Horario: 08:00 A 15:10 Aulas: 4 Alumnos: 69 Docentes: 17 Personal diverso: 0 Número de internos Instalaciones con las que cuenta:	

Municipio: SAN JOSE DEL RINCON <small>124</small> <small>Clave Municipio</small>		Número consecutivo (identificador en el mapa) 192	MAPA-42 Número de Mapa
1.- DATOS GENERALES		2.- DATOS ESPECÍFICOS	
Fecha de la información: 19-MAY-19 Localidad: LA TRINIDAD CONCEPCION Sublocalidad: LA TRINIDAD CONCEPCION Categoría Administrativa: DELEGACION Dirección: DOMICILIO CONOCIDO S/N LA TRINIDAD CONCEPCION <p style="text-align: right;">CP:50689</p>		Escolaridad: SECUENDARIA Nombre: OFTV NO 0274 GRAL. IGNACIO ZARAGOZA Tipo: PUBLICA Nivel: MEDIA BASICA Clave del centro de trabajo (CCT): 15ETV0251B Categoría: ESCUELA Turno: MATUTINO Horario: 07:30 A 14:30 Aulas: 6 Alumnos: 156 Docentes: 3 Personal diverso: 0 Número de internos Instalaciones con las que cuenta:	

Municipio: SAN JOSE DEL RINCON <small>124</small> <small>Clave Municipio</small>		Número consecutivo (identificador en el mapa) 193	MAPA-24 Número de Mapa
1.- DATOS GENERALES		2.- DATOS ESPECÍFICOS	
Fecha de la información: 03-JUN-19 Localidad: PALO AMARILLO Sublocalidad: PALO AMARILLO Categoría Administrativa: DELEGACION Dirección: DOMICILIO CONOCIDO S/N PALO AMARILLO CP:50664		Escolaridad: TELESECUNDARIA Nombre: OFTV NO 0577 OCTAVIO PAZ Tipo: PUBLICA Nivel: MEDIA BASICA Clave del centro de trabajo (CCT): 15ETV0590A Categoría: ESCUELA Turno: MATUTINO Horario: 07:30 A 14:30 Aulas: 5 Alumnos: 101 Docentes: 5 Personal Personal: 0 diverso: Número de internos Instalaciones con las que cuenta:	

Municipio: SAN JOSE DEL RINCON <small>124</small> <small>Clave Municipio</small>		Número consecutivo (identificador en el mapa) 195	MAPA-3 Número de Mapa
1.- DATOS GENERALES		2.- DATOS ESPECÍFICOS	
Fecha de la información: 14-OCT-19 Localidad: PATHE MULA DE LOS CEDROS Sublocalidad: PATHE MULA DE LOS CEDROS Categoría Administrativa: DELEGACION Dirección: DOMICILIO CONOCIDO S/N PATHE MULA DE LOS CEDROS CP:50682		Escolaridad: PRIMARIA Nombre: MIGUEL HIDALGO Tipo: PUBLICA Nivel: BASICO Clave del centro de trabajo (CCT): 15DPB0045U Categoría: ESCUELA Turno: MATUTINO Horario: 08:00 A 15:00 Aulas: 10 Alumnos: 76 Docentes: 6 Personal Personal: 0 diverso: Número de internos Instalaciones con las que cuenta:	

Municipio: SAN JOSE DEL RINCON <small>124</small> <small>Clave Municipio</small>		Número consecutivo (identificador en el mapa) 194	MAPA-3 Número de Mapa
1.- DATOS GENERALES		2.- DATOS ESPECÍFICOS	
Fecha de la información: 14-OCT-19 Localidad: PATHE MULA DE LOS CEDROS Sublocalidad: PATHE MULA DE LOS CEDROS Categoría Administrativa: DELEGACION Dirección: DOMICILIO CONOCIDO S/N PATHE MULA DE LOS CEDROS CP:50663		Escolaridad: PRESCOLAR Nombre: RAFAEL RAMIREZ CASTAÑEDA Tipo: PUBLICA Nivel: BASICO Clave del centro de trabajo (CCT): 15EJN0284D Categoría: ESCUELA Turno: MATUTINO Horario: 08:30 A 13:30 Aulas: 1 Alumnos: 12 Docentes: 1 Personal Personal: 0 diverso: Número de internos Instalaciones con las que cuenta:	

Municipio: SAN JOSE DEL RINCON <small>124</small> <small>Clave Municipio</small>		Número consecutivo (identificador en el mapa) 196	MAPA-3 Número de Mapa
1.- DATOS GENERALES		2.- DATOS ESPECÍFICOS	
Fecha de la información: 14-OCT-19 Localidad: PATHE MULA DE LOS CEDROS Sublocalidad: PATHE MULA DE LOS CEDROS Categoría Administrativa: DELEGACION Dirección: DOMICILIO CONOCIDO S/N PATHE MULA DE LOS CEDROS CP:50682		Escolaridad: PRESCOLAR Nombre: ESTEFANIA CASTAÑEDA Tipo: PUBLICA Nivel: BASICO Clave del centro de trabajo (CCT): 15ETV0707J Categoría: ESCUELA Turno: MATUTINO Horario: 09:00 A 13:00 Aulas: 3 Alumnos: 111 Docentes: 1 Personal Personal: 0 diverso: Número de internos Instalaciones con las que cuenta:	

Municipio: SAN JOSE DEL RINCON <small>124</small> <small>Clave Municipio</small>		Número consecutivo (identificador en el mapa) 197	MAPA-70 Número de Mapa
1.- DATOS GENERALES		2.- DATOS ESPECÍFICOS	
Fecha de la información: 27-OCT-19 Localidad: RAMEJE EL DEPOSITO EJIDO Sublocalidad: RAMEJE EL DEPOSITO EJIDO Categoría Administrativa: DELEGACION Dirección: DOMICILIO CONOCIDO S/N RAMEJE EL DEPOSITO EJIDO CP: 50667		Escolaridad: PREESCOLAR Nombre: JUANA DE ASBAJE Tipo: PUBLICA Nivel: BASICO Clave del centro de trabajo (CCT): 15EJN0283E Categoría: ESCUELA Turno: MATUTINO Horario: 09:00 A 14:00 Aulas: 6 Alumnos: 23 Docentes: 3 Personal Personal: 0 diverso: Número de internos Instalaciones con las que cuenta:	

Municipio: SAN JOSE DEL RINCON <small>124</small> <small>Clave Municipio</small>		Número consecutivo (identificador en el mapa) 199	MAPA-30 Número de Mapa
1.- DATOS GENERALES		2.- DATOS ESPECÍFICOS	
Fecha de la información: 06-AGO-19 Localidad: SAN JOSE DEL RINCON Sublocalidad: SAN JOSE DEL RINCON Categoría Administrativa: DELEGACION Dirección: DOMICILIO CONOCIDO S/N EL CABLE CP: 50665		Escolaridad: TELEBACHILLERATO Nombre: TELEBACHILLERATO COMUNITARIO NUM. 516 SAN JOSE DEL RINCON CENTRO Tipo: PUBLICA Nivel: MEDIA BASICA Clave del centro de trabajo (CCT): 15ETV0705L Categoría: ESCUELA Turno: MATUTINO Horario: 08:00 A 14:00 Aulas: 3 Alumnos: 50 Docentes: 3 Personal Personal: 3 diverso: Número de internos Instalaciones con las que cuenta:	

Municipio: SAN JOSE DEL RINCON <small>124</small> <small>Clave Municipio</small>		Número consecutivo (identificador en el mapa) 198	MAPA-70 Número de Mapa
1.- DATOS GENERALES		2.- DATOS ESPECÍFICOS	
Fecha de la información: 27-JUN-19 Localidad: PATHE MULA DE LOS CEDROS Sublocalidad: PATHE MULA DE LOS CEDROS Categoría Administrativa: DELEGACION Dirección: DOMICILIO CONOCIDO S/N PATHE MULA DE LOS CEDROS CP: 50683		Escolaridad: TELESECUNDARIA Nombre: TLS0683 CUITLAHUAC Tipo: PUBLICA Nivel: MEDIA BASICA Clave del centro de trabajo (CCT): 15ETV0250C Categoría: ESCUELA Turno: MATUTINO Horario: 08:00 A 14:00 Aulas: 7 Alumnos: 71 Docentes: 5 Personal Personal: 0 diverso: Número de internos Instalaciones con las que cuenta:	

Municipio: SAN JOSE DEL RINCON <small>124</small> <small>Clave Municipio</small>		Número consecutivo (identificador en el mapa) 200	MAPA-69 Número de Mapa
1.- DATOS GENERALES		2.- DATOS ESPECÍFICOS	
Fecha de la información: 18-NOV-19 Localidad: EL CABLE Sublocalidad: EL CABLE Categoría Administrativa: DELEGACION Dirección: DOMICILIO CONOCIDO S/N EL CABLE CP: 50665		Escolaridad: PRIMARIA Nombre: BENITO JUAREZ Tipo: PUBLICA Nivel: BASICO Clave del centro de trabajo (CCT): 15KPR0420S Categoría: ESCUELA Turno: MATUTINO Horario: 09:00 A 14:30 Aulas: 2 Alumnos: 24 Docentes: 1 Personal Personal: 0 diverso: Número de internos Instalaciones con las que cuenta:	

Municipio: SAN JOSE DEL RINCON <small>124</small> <small>Clave Municipio</small>		Número consecutivo (identificador en el mapa) 201	MAPA-69 Número de Mapa
1.- DATOS GENERALES		2.- DATOS ESPECÍFICOS	
Fecha de la información: 21-MAY-19 Localidad: EL CABLE Sublocalidad: EL CABLE Categoría Administrativa: DELEGACION Dirección: DOMICILIO CONOCIDO S/N EL CABLE CP:50665		Escolaridad: PRESCOLAR Nombre: EL CABLE Tipo: PUBLICA Nivel: BASICO Clave del centro de trabajo (CCT): 15ETV04700 Categoría: ESCUELA Turno: MATUTINO Horario: 09:00 A 13:30 Aulas: 6 Alumnos: 8 Docentes: 1 Personal diverso: 0 Número de internos Instalaciones con las que cuenta:	

Municipio: SAN JOSE DEL RINCON <small>124</small> <small>Clave Municipio</small>		Número consecutivo (identificador en el mapa) 203	MAPA-51 Número de Mapa
1.- DATOS GENERALES		2.- DATOS ESPECÍFICOS	
Fecha de la información: 03-JUN-19 Localidad: PALO AMARILLO Sublocalidad: PALO AMARILLO Categoría Administrativa: DELEGACION Dirección: DOMICILIO CONOCIDO S/N PALO AMARILLO CP:50684		Escolaridad: PRIMARIA Nombre: 11 DE JULIO Tipo: PUBLICA Nivel: BASICO Clave del centro de trabajo (CCT): 15EPR1487W Categoría: ESCUELA Turno: MATUTINO Horario: 09:00 A 13:30 Aulas: 6 Alumnos: 215 Docentes: 3 Personal diverso: 0 Número de internos Instalaciones con las que cuenta:	

Municipio: SAN JOSE DEL RINCON <small>124</small> <small>Clave Municipio</small>		Número consecutivo (identificador en el mapa) 202	MAPA-52 Número de Mapa
1.- DATOS GENERALES		2.- DATOS ESPECÍFICOS	
Fecha de la información: 28-JUN-19 Localidad: LA MESA Sublocalidad: LA MESA Categoría Administrativa: DELEGACION Dirección: DOMICILIO CONOCIDO S/N LA MESA CP:50684		Escolaridad: PRIMARIA Nombre: CUAUHTEMOC Tipo: PUBLICA Nivel: BASICO Clave del centro de trabajo (CCT): 15DPB0145T Categoría: ESCUELA Turno: MATUTINO Horario: 09:00 A 13:30 Aulas: 9 Alumnos: 114 Docentes: 7 Personal diverso: 0 Número de internos Instalaciones con las que cuenta:	

Municipio: SAN JOSE DEL RINCON <small>124</small> <small>Clave Municipio</small>		Número consecutivo (identificador en el mapa) 204	MAPA-51 Número de Mapa
1.- DATOS GENERALES		2.- DATOS ESPECÍFICOS	
Fecha de la información: 10-SEP-19 Localidad: SAN JUAN PALO SECO Sublocalidad: SAN JUAN PALO SECO Categoría Administrativa: DELEGACION Dirección: DOMICILIO CONOCIDO S/N SAN JUAN PALO SECO CP:50667		Escolaridad: SECUNDARIA Nombre: ALFONSO FABILA Tipo: PUBLICA Nivel: MEDIA BASICA Clave del centro de trabajo (CCT): 15EJN1009F Categoría: ESCUELA Turno: MATUTINO Horario: 09:00 A 13:30 Aulas: 5 Alumnos: 125 Docentes: 3 Personal diverso: 0 Número de internos Instalaciones con las que cuenta:	

Municipio: SAN JOSE DEL RINCON <small>124</small> <small>Clave Municipio</small>		Número consecutivo (identificador en el mapa) 205	MAPA-69 Número de Mapa
1.- DATOS GENERALES		2.- DATOS ESPECÍFICOS	
Fecha de la información: 11-JUN-19 Localidad: EL CABLE Sublocalidad: EL CABLE Categoría Administrativa: DELEGACION Dirección: DOMICILIO CONOCIDO S/N BARRIO EL LIJADERO LA MESA CP: 50673		Escolaridad: SECUNDARIA Nombre: VENUSTIANO CARRANZA Tipo: PUBLICA Nivel: MEDIA BASICA Clave del centro de trabajo (CCT): 15EJN0270A Categoría: ESCUELA Turno: MATUTINO Horario: 09:00 A 14:00 Aulas: 5 Alumnos: 102 Docentes: 3 Personal diverso: 0 Número de internos Instalaciones con las que cuenta:	

Municipio: SAN JOSE DEL RINCON <small>124</small> <small>Clave Municipio</small>		Número consecutivo (identificador en el mapa) 207	MAPA-52 Número de Mapa
1.- DATOS GENERALES		2.- DATOS ESPECÍFICOS	
Fecha de la información: 15-JUN-19 Localidad: CHIVATI LA MESA Sublocalidad: CHIVATI LA MESA Categoría Administrativa: DELEGACIÓN Dirección: DOMICILIO CONOCIDO S/N CHIVATI LA MESA CP: 50667		Escolaridad: PRESCOLAR Nombre: ADOLFO LOPEZ MATEOS Tipo: PUBLICA Nivel: BASICO Clave del centro de trabajo (CCT): 15DCC0378D Categoría: ESCUELA Turno: MATUTINO Horario: 08:00 A 15:00 Aulas: 2 Alumnos: 23 Docentes: 1 Personal diverso: 0 Número de internos Instalaciones con las que cuenta:	

Municipio: SAN JOSE DEL RINCON <small>124</small> <small>Clave Municipio</small>		Número consecutivo (identificador en el mapa) 206	MAPA-52 Número de Mapa
1.- DATOS GENERALES		2.- DATOS ESPECÍFICOS	
Fecha de la información: 15-JUN-19 Localidad: CHIVATI LA MESA Sublocalidad: CHIVATI LA MESA Categoría Administrativa: DELEGACION Dirección: DOMICILIO CONOCIDO S/N CHIVATI LA MESA CP: 50667		Escolaridad: PRIMARIA Nombre: LIC. ISIDRO FABELA Tipo: PUBLICA Nivel: BASICO Clave del centro de trabajo (CCT): 15DPB0195A Categoría: ESCUELA Turno: MATUTINO Horario: 09:00 A 14:10 Aulas: 8 Alumnos: 107 Docentes: 6 Personal diverso: 0 Número de internos Instalaciones con las que cuenta:	

Municipio: SAN JOSE DEL RINCON <small>124</small> <small>Clave Municipio</small>		Número consecutivo (identificador en el mapa) 208	MAPA-52 Número de Mapa
1.- DATOS GENERALES		2.- DATOS ESPECÍFICOS	
Fecha de la información: 15-JUL-19 Localidad: BARRIO EL LIJADERO LA MESA Sublocalidad: BARRIO EL LIJADERO LA MESA Categoría Administrativa: DELEGACION Dirección: DOMICILIO CONOCIDO S/N BARRIO EL LIJADERO LA MESA CP: 50666		Escolaridad: SECUNDARIA Nombre: JOSEFA ORTIZ DE DOMINGUEZ Tipo: PUBLICA Nivel: MEDIA BASICA Clave del centro de trabajo (CCT): 15DTV0395Z Categoría: ESCUELA Turno: MATUTINO Horario: 08:00 A 14:00 Aulas: 5 Alumnos: 50 Docentes: 3 Personal diverso: 0 Número de internos Instalaciones con las que cuenta:	

Municipio: SAN JOSE DEL RINCON <small>124</small> <small>Clave Municipio</small>		Número consecutivo (identificador en el mapa) 209	MAPA-72 Número de Mapa
1.- DATOS GENERALES		2.- DATOS ESPECÍFICOS	
Fecha de la información: 16-JUN-19 Localidad: FUNDEREJE Sublocalidad: FUNDEREJE Categoría Administrativa: DELEGACION Dirección: DOMICILIO CONOCIDO S/N FUNDEREJE CP: 50670		Escolaridad: PRIMARIA Nombre: JUANA DE LA BARRERA Tipo: PUBLICA Nivel: BASICO Clave del centro de trabajo (CCT): 15DPV0367C Categoría: ESCUELA Turno: MATUTINO Horario: 09:00 A 13:00 Aulas: 5 Alumnos: 126 Docentes: 3 Personal diverso: 0 Número de internos Instalaciones con las que cuenta:	

Municipio: SAN JOSE DEL RINCON <small>124</small> <small>Clave Municipio</small>		Número consecutivo (identificador en el mapa) 211	MAPA-72 Número de Mapa
1.- DATOS GENERALES		2.- DATOS ESPECÍFICOS	
Fecha de la información: 18-NOV-19 Localidad: FUNDEREJE Sublocalidad: FUNDEREJE Categoría Administrativa: DELEGACION Dirección: DOMICILIO CONOCIDO S/N FUNDEREJE CP: 50660		Escolaridad: SECUNDARIA Nombre: ETS'IJYARU (SOL CHICO) Tipo: PUBLICA Nivel: MEDIA BASICA Clave del centro de trabajo (CCT): 15DCC0173R Categoría: ESCUELA Turno: MATUTINO Horario: 09:00 A 13:00 Aulas: 2 Alumnos: 17 Docentes: 1 Personal diverso: 0 Número de internos Instalaciones con las que cuenta:	

Municipio: SAN JOSE DEL RINCON <small>124</small> <small>Clave Municipio</small>		Número consecutivo (identificador en el mapa) 210	MAPA-72 Número de Mapa
1.- DATOS GENERALES		2.- DATOS ESPECÍFICOS	
Fecha de la información: 18-NOV-19 Localidad: FUNDEREJE Sublocalidad: FUNDEREJE Categoría Administrativa: DELEGACION Dirección: DOMICILIO CONOCIDO S/N FUNDEREJE CP: 50665		Escolaridad: PRIMARIA Nombre: TS'INDARE Tipo: PUBLICA Nivel: BASICO Clave del centro de trabajo (CCT): 15DPB0100X Categoría: ESCUELA Turno: MATUTINO Horario: 09:00 A 14:00 Aulas: 5 Alumnos: 70 Docentes: 2 Personal diverso: 0 Número de internos Instalaciones con las que cuenta:	

Municipio: SAN JOSE DEL RINCON <small>124</small> <small>Clave Municipio</small>		Número consecutivo (identificador en el mapa) 212	MAPA-57 Número de Mapa
1.- DATOS GENERALES		2.- DATOS ESPECÍFICOS	
Fecha de la información: 21-MAY-19 Localidad: SAN JOAQUIN LAMILLAS Sublocalidad: SAN JOAQUIN LAMILLAS Categoría Administrativa: DELEGACION Dirección: DOMICILIO CONOCIDO S/N SAN JOAQUIN LAMILLAS CP: 50670		Escolaridad: PREESCOLAR Nombre: SEC. TEC. NO. 123 LUIS PASTEUR Tipo: PUBLICA Nivel: BASICO Clave del centro de trabajo (CCT): 15DST0132B Categoría: ESCUELA Turno: MATUTINO Horario: 09:00 A 14:00 Aulas: 2 Alumnos: 43 Docentes: 5 Personal diverso: 0 Número de internos Instalaciones con las que cuenta:	

Municipio: SAN JOSE DEL RINCON <small>124</small> <small>Clave Municipio</small>		Número consecutivo (identificador en el mapa) 213	MAPA-11 Número de Mapa
1.- DATOS GENERALES		2.- DATOS ESPECÍFICOS	
Fecha de la información: 02-JUL-19 Localidad: SAN JERONIMO PILITAS Sublocalidad: SAN JERONIMO PILITAS Categoría Administrativa: DELEGACION Dirección: DOMICILIO CONOCIDO S/N SAN JERONIMO PILITAS CP: 50660		Escolaridad: PRIMARIA Nombre: BENITO JUAREZ Tipo: PUBLICA Nivel: BASICO Clave del centro de trabajo (CCT): 15KJN1157Z Categoría: ESCUELA Turno: MATUTINO Horario: 09:00 A 14:00 Aulas: 2 Alumnos: 125 Docentes: 9 Personal diverso: 0 Número de internos Instalaciones con las que cuenta:	

Municipio: SAN JOSE DEL RINCON <small>124</small> <small>Clave Municipio</small>		Número consecutivo (identificador en el mapa) 215	MAPA-11 Número de Mapa
1.- DATOS GENERALES		2.- DATOS ESPECÍFICOS	
Fecha de la información: 24-JUN-19 Localidad: SAN JERONIMO PILITAS Sublocalidad: SAN JERONIMO PILITAS Categoría Administrativa: DELEGACION Dirección: DOMICILIO CONOCIDO S/N SAN JERONIMO PILITAS CP: 50660		Escolaridad: SECUNDARIA Nombre: ADOLFO LOPEZ MATEOS Tipo: PUBLICA Nivel: BASICO Clave del centro de trabajo (CCT): 15KTV0093N Categoría: ESCUELA Turno: MATUTINO Horario: 08:00 A 15:00 Aulas: 2 Alumnos: 16 Docentes: 1 Personal diverso: 0 Número de internos Instalaciones con las que cuenta:	

Municipio: SAN JOSE DEL RINCON <small>124</small> <small>Clave Municipio</small>		Número consecutivo (identificador en el mapa) 214	MAPA-11 Número de Mapa
1.- DATOS GENERALES		2.- DATOS ESPECÍFICOS	
Fecha de la información: 02-JUL-19 Localidad: SAN JERONIMO PILITAS Sublocalidad: SAN JERONIMO PILITAS Categoría Administrativa: DELEGACION Dirección: DOMICILIO CONOCIDO S/N SAN JERONIMO PILITAS CP: 50660		Escolaridad: SECUNDARIA Nombre: ADOLFO LOPEZ MATEOS Tipo: PUBLICA Nivel: BASICO Clave del centro de trabajo (CCT): 15KTV0093N Categoría: ESCUELA Turno: MATUTINO Horario: 09:00 A 14:00 Aulas: 3 Alumnos: 16 Docentes: 1 Personal diverso: 0 Número de internos Instalaciones con las que cuenta:	

Municipio: SAN JOSE DEL RINCON <small>124</small> <small>Clave Municipio</small>		Número consecutivo (identificador en el mapa) 216	MAPA-48 Número de Mapa
1.- DATOS GENERALES		2.- DATOS ESPECÍFICOS	
Fecha de la información: 02-JUN-19 Localidad: JALTEPEC Sublocalidad: JALTEPEC Categoría Administrativa: DELEGACION Dirección: DOMICILIO CONOCIDO S/N JALTEPEC CP: 50682		Escolaridad: PRIMARIA Nombre: NIÑOS HEROES Tipo: PUBLICA Nivel: BASICO Clave del centro de trabajo (CCT): 15DCC0202P Categoría: ESCUELA Turno: MATUTINO Horario: 09:00 A 14:00 Aulas: 6 Alumnos: 26 Docentes: 3 Personal diverso: 0 Número de internos Instalaciones con las que cuenta:	

Municipio: SAN JOSE DEL RINCON <small>124</small> <small>Clave Municipio</small>		Número consecutivo (identificador en el mapa) 217	MAPA-60 Número de Mapa
1.- DATOS GENERALES		2.- DATOS ESPECÍFICOS	
Fecha de la información: 27-MAR-20		Escolaridad: PRIMARIA Nombre: JUAN ESCUTIA	
Localidad: LAS ROSAS		Tipo: Nivel: BASICO	
Sublocalidad: LAS ROSAS		Clave del centro de trabajo (CCT): Categoría:	
Categoría Administrativa:		Turno: MATUTINO	
Dirección:		Horario: 09:00 A 14:00	
CP:		Aulas: 8	
		Alumnos: 96	
		Docentes: 6	
		Personal diverso: 1	
		Número de internos Instalaciones con las que cuenta:	

Municipio: SAN JOSE DEL RINCON <small>124</small> <small>Clave Municipio</small>		Número consecutivo (identificador en el mapa) 219	MAPA-18 Número de Mapa
1.- DATOS GENERALES		2.- DATOS ESPECÍFICOS	
Fecha de la información: 26-JUN-19		Escolaridad: PRIMARIA Nombre: ALFONSO GARCIA ROBLES	
Localidad: SANTA CRUZ DEL TEJOCOTE		Tipo: PUBLICA Nivel: BASICO	
Sublocalidad: SANTA CRUZ DEL TEJOCOTE		Clave del centro de trabajo (CCT): 15EES0923T Categoría: ESCUELA	
Categoría Administrativa: DELEGACION		Turno: MATUTINO	
Dirección: DOMICILIO CONOCIDO S/N SANTA CRUZ DEL TEJOCOTE		Horario: 09:00 A 14:00	
CP:50680		Aulas: 5	
		Alumnos: 126	
		Docentes: 6	
		Personal diverso: 0	
		Número de internos Instalaciones con las que cuenta:	

Municipio: SAN JOSE DEL RINCON <small>124</small> <small>Clave Municipio</small>		Número consecutivo (identificador en el mapa) 218	MAPA-65 Número de Mapa
1.- DATOS GENERALES		2.- DATOS ESPECÍFICOS	
Fecha de la información: 27-MAR-20		Escolaridad: PRIMARIA Nombre: FRAY PEDRO DE GANTE	
Localidad: BARRIO EL FRESNO EL DEPOSITO		Tipo: Nivel: BASICO	
Sublocalidad: BARRIO EL FRESNO EL DEPOSITO		Clave del centro de trabajo (CCT): Categoría:	
Categoría Administrativa:		Turno: MATUTINO	
Dirección:		Horario: 09:00 A 14:00	
CP:		Aulas: 10	
		Alumnos: 65	
		Docentes: 6	
		Personal diverso: 1	
		Número de internos Instalaciones con las que cuenta:	

Municipio: SAN JOSE DEL RINCON <small>124</small> <small>Clave Municipio</small>		Número consecutivo (identificador en el mapa) 220	MAPA-74 Número de Mapa
1.- DATOS GENERALES		2.- DATOS ESPECÍFICOS	
Fecha de la información: 27-MAR-20		Escolaridad: SECUNDARIA Nombre: NEZAHUALCOYOTL	
Localidad: SAN JOAQUIN DEL MONTE		Tipo: Nivel: MEDIA BASICA	
Sublocalidad: SAN JOAQUIN DEL MONTE		Clave del centro de trabajo (CCT): Categoría:	
Categoría Administrativa:		Turno: MATUTINO	
Dirección:		Horario: 08:00 A 14:10	
CP:		Aulas: 12	
		Alumnos: 134	
		Docentes: 6	
		Personal diverso: 0	
		Número de internos Instalaciones con las que cuenta:	

Municipio: SAN JOSE DEL RINCON <small>124</small> <small>Clave Municipio</small>		Número consecutivo (identificador en el mapa) 221	MAPA-21 Número de Mapa
1.- DATOS GENERALES		2.- DATOS ESPECÍFICOS	
Fecha de la información: 26-JUN-19 Localidad: SABANETA QUINTANA Sublocalidad: SABANETA QUINTANA Categoría Administrativa: DELEGACIÓN Dirección: DOMICILIO CONOCIDO S/N SABANETA QUINTANA CP: 50661		Escolaridad: PRIMARIA Nombre: EMILIANO ZAPATA Tipo: PUBLICA Nivel: BASICO Clave del centro de trabajo (CCT): Categoría: ESCUELA Turno: MATUTINO Horario: 09:00 A 14:00 Aulas: 4 Alumnos: 70 Docentes: 2 Personal diverso: 0 Número de internos Instalaciones con las que cuenta:	

Municipio: SAN JOSE DEL RINCON <small>124</small> <small>Clave Municipio</small>		Número consecutivo (identificador en el mapa) 223	MAPA-49 Número de Mapa
1.- DATOS GENERALES		2.- DATOS ESPECÍFICOS	
Fecha de la información: 26-JUN-19 Localidad: LOMA DEL RANCHO Sublocalidad: LOMA DEL RANCHO Categoría Administrativa: DELEGACION Dirección: DOMICILIO CONOCIDO S/N LOMA DEL RANCHO CP: 50673		Escolaridad: PREESCOLAR Nombre: SOR JUANA INES DE LA CRUZ Tipo: PÚBLICA Nivel: BASICO Clave del centro de trabajo (CCT): 15DCC0304M Categoría: ESCUELA Turno: MATUTINO Horario: 09:00 A 13:00 Aulas: 1 Alumnos: 19 Docentes: 1 Personal diverso: 0 Número de internos Instalaciones con las que cuenta:	

Municipio: SAN JOSE DEL RINCON <small>124</small> <small>Clave Municipio</small>		Número consecutivo (identificador en el mapa) 222	MAPA-48 Número de Mapa
1.- DATOS GENERALES		2.- DATOS ESPECÍFICOS	
Fecha de la información: 26-JUN-19 Localidad: JALTEPEC Sublocalidad: JALTEPEC Categoría Administrativa: DELEGACION Dirección: DOMICILIO CONOCIDO S/N JALTEPEC CP: 50682		Escolaridad: PREESCOLAR Nombre: GUSTAVO DÍAZ ORDAZ Tipo: PÚBLICA Nivel: BASICO Clave del centro de trabajo (CCT): 15DCC0220E Categoría: ESCUELA Turno: MATUTINO Horario: 09:00 A 13:00 Aulas: 1 Alumnos: 21 Docentes: 1 Personal diverso: 0 Número de internos Instalaciones con las que cuenta:	

Municipio: SAN JOSE DEL RINCON <small>124</small> <small>Clave Municipio</small>		Número consecutivo (identificador en el mapa) 224	MAPA-49 Número de Mapa
1.- DATOS GENERALES		2.- DATOS ESPECÍFICOS	
Fecha de la información: 26-JUN-19 Localidad: LOMA DEL RANCHO Sublocalidad: LOMA DEL RANCHO Categoría Administrativa: DELEGACION Dirección: DOMICILIO CONOCIDO S/N LOMA DEL RANCHO CP: 50673		Escolaridad: TELESECUNDARIA Nombre: FRANCISCO JAVIER CLAVIJERO Tipo: PÚBLICA Nivel: MEDIA BASICA Clave del centro de trabajo (CCT): 15DTV0268C Categoría: ESCUELA Turno: MATUTINO Horario: 08:00 A 14:00 Aulas: 3 Alumnos: 56 Docentes: 1 Personal diverso: 0 Número de internos Instalaciones con las que cuenta:	

Municipio: SAN JOSE DEL RINCON <small>124</small> <small>Clave Municipio</small>		Número consecutivo (identificador en el mapa) 225	MAPA-49 Número de Mapa
1.- DATOS GENERALES		2.- DATOS ESPECÍFICOS	
Fecha de la información: 26-JUN-19 Localidad: LOMA DEL RANCHO Sublocalidad: LOMA DEL RANCHO Categoría Administrativa: DELEGACIÓN Dirección: DOMICILIO CONOCIDO S/N LOMA DEL RANCHO CP: 50673		Escolaridad: PRIMARIA Nombre: FRANCISCO I. MADERO Tipo: PÚBLICA Nivel: BASICO Clave del centro de trabajo (CCT): 15DPB0085V Categoría: ESCUELA Turno: MATUTINO Horario: 09:00 A 14:00 Aulas: 2 Alumnos: 139 Docentes: 6 Personal diverso: 0 Número de internos Instalaciones con las que cuenta:	

Municipio: SAN JOSE DEL RINCON <small>124</small> <small>Clave Municipio</small>		Número consecutivo (identificador en el mapa) 227	MAPA-48 Número de Mapa
1.- DATOS GENERALES		2.- DATOS ESPECÍFICOS	
Fecha de la información: 06-SEP-19 Localidad: SANTIAGO GIGANTE JALTEPEC Sublocalidad: JALTEPEC CENTRO Categoría Administrativa: DELEGACIÓN Dirección: DOMICILIO CONOCIDO S/N SANTIAGO GIGANTE JALTEPEC CP: 50673		Escolaridad: PRIMARIA Nombre: BENITO JUÁREZ Tipo: PÚBLICA Nivel: BASICO Clave del centro de trabajo (CCT): 15EPRI486X Categoría: ESCUELA Turno: MATUTINO Horario: 08.00 A 13:00 Aulas: 8 Alumnos: 197 Docentes: 8 Personal diverso: 0 Número de internos Instalaciones con las que cuenta:	

Municipio: SAN JOSE DEL RINCON <small>124</small> <small>Clave Municipio</small>		Número consecutivo (identificador en el mapa) 226	MAPA-49 Número de Mapa
1.- DATOS GENERALES		2.- DATOS ESPECÍFICOS	
Fecha de la información: 06-SEP-19 Localidad: JALTEPEC CENTRO Sublocalidad: JALTEPEC CENTRO Categoría Administrativa: DELEGACIÓN Dirección: DOMICILIO CONOCIDO S/N JALTEPEC CP: 50673		Escolaridad: PRIMARIA Nombre: 24 DE FEBRERO Tipo: PÚBLICA Nivel: BASICO Clave del centro de trabajo (CCT): 15EPR14780 Categoría: ESCUELA Turno: MATUTINO Horario: 08:00 A 16:00 Aulas: 6 Alumnos: 137 Docentes: 6 Personal diverso: 0 Número de internos Instalaciones con las que cuenta:	

Municipio: SAN JOSE DEL RINCON <small>124</small> <small>Clave Municipio</small>		Número consecutivo (identificador en el mapa) 228	MAPA-1 Número de Mapa
1.- DATOS GENERALES		2.- DATOS ESPECÍFICOS	
Fecha de la información: 06-SEP-19 Localidad: COLONIA EMILIANO ZAPATA AMPLACIÓN LA MESA Sublocalidad: COLONIA EMILIANO ZAPATA AMPLACIÓN LA MESA Categoría Administrativa: DELEGACIÓN Dirección: DOMICILIO CONOCIDOS/N EMILIANO ZAPATA COLONIA CP: 50682		Escolaridad: PRIMARIA Nombre: NIÑOS HÉROES Tipo: PÚBLICA Nivel: BASICO Clave del centro de trabajo (CCT): 15DPB0183W Categoría: ESCUELA Turno: MATUTINO Horario: 08:00 A 15:00 Aulas: 2 Alumnos: 31 Docentes: 6 Personal diverso: 0 Número de internos Instalaciones con las que cuenta:	

Municipio: SAN JOSE DEL RINCON <small>124</small> <small>Clave Municipio</small>		Número consecutivo (identificador en el mapa) 229	MAPA-2 Número de Mapa
1.- DATOS GENERALES		2.- DATOS ESPECÍFICOS	
Fecha de la información: 10-SEP-19 Localidad: GUARDA DE GUADALUPE Sublocalidad: GUARDA DE GUADALUPE Categoría Administrativa: DELEGACIÓN Dirección: DOMICILIO CONOCIDO S/N GUARDA DE GUADALUPE CP: 50682		Escolaridad: PRIMARIA Nombre: SIERVO DE LA NACIÓN Tipo: PÚBLICA Nivel: BASICO Clave del centro de trabajo (CCT): 15DPB0054B Categoría: ESCUELA Turno: MATUTINO Horario: 08:00 A 14:30 Aulas: 6 Alumnos: 123 Docentes: 8 Personal diverso: 0 Número de internos Instalaciones con las que cuenta:	

Municipio: SAN JOSE DEL RINCON <small>124</small> <small>Clave Municipio</small>		Número consecutivo (identificador en el mapa) 231	MAPA-1 Número de Mapa
1.- DATOS GENERALES		2.- DATOS ESPECÍFICOS	
Fecha de la información: 22-JUL-20 Localidad: EJIDO EL CONSUELO Sublocalidad: EJIDO EL CONSUELO Categoría Administrativa: DELEGACIÓN Dirección: DOMICILIO CONOCIDO S/N EJIDO EL CONSUELO CP: 50682		Escolaridad: PREESCOLAR Nombre: SOR JUAN INES DE LA CRUZ Tipo: PÚBLICA Nivel: BASICO Clave del centro de trabajo (CCT): 15EJN1010V Categoría: ESCUELA Turno: MATUTINO Horario: 08:45 A 13:00 Aulas: 3 Alumnos: 12 Docentes: 1 Personal diverso: 0 Número de internos Instalaciones con las que cuenta:	

Municipio: SAN JOSE DEL RINCON <small>124</small> <small>Clave Municipio</small>		Número consecutivo (identificador en el mapa) 230	MAPA-11 Número de Mapa
1.- DATOS GENERALES		2.- DATOS ESPECÍFICOS	
Fecha de la información: 30-AGOS-19 Localidad: SAN JERONIMO PILITAS Sublocalidad: SAN JERONIMO PILITAS Categoría Administrativa: Dirección: CP:		Escolaridad: PREESCOLAR Nombre: BENITO JUAREZ Tipo: Nivel: BASICO Clave del centro de trabajo (CCT): Categoría: Turno: MATUTINO Horario: 09:00 A 13:00 Aulas: 2 Alumnos: 16 Docentes: 2 Personal diverso: 0 Número de internos Instalaciones con las que cuenta:	

Municipio: SAN JOSE DEL RINCON <small>124</small> <small>Clave Municipio</small>		Número consecutivo (identificador en el mapa) 232	MAPA-1 Número de Mapa
1.- DATOS GENERALES		2.- DATOS ESPECÍFICOS	
Fecha de la información: 22-JUL-20 Localidad: EJIDO EL CONSUELO Sublocalidad: EJIDO EL CONSUELO Categoría Administrativa: DELEGACIÓN Dirección: DOMICILIO CONOCIDO S/N EJIDO EL CONSUELO CP: 50682		Escolaridad: PRIMARIA Nombre: IGNACIO ALLENDE Tipo: PÚBLICA Nivel: BASICO Clave del centro de trabajo (CCT): 15EPR0368B Categoría: ESCUELA Turno: MATUTINO Horario: 09:00 A 14:00 Aulas: 6 Alumnos: 33 Docentes: 2 Personal diverso: 0 Número de internos Instalaciones con las que cuenta:	

Municipio: SAN JOSE DEL RINCON 124 <small>Clave Municipio</small>		Número consecutivo (identificador en el mapa) 233	MAPA-52 Número de Mapa
1.- DATOS GENERALES		2.- DATOS ESPECÍFICOS	
Fecha de la información: 26-JUN-19 Localidad: EL HUIZACHE Sublocalidad: EL HUIZACHE Categoría Administrativa: DELEGACION Dirección: DOMICILIO CONOCIDO LA MESA CP:50670		Escolaridad: PREESCOLAR Nombre: ANTONIO CASO Tipo: PÚBLICA Nivel: BASICO Clave del centro de trabajo (CCT): 15DCC0295V Categoría: ESCUELA Turno: MATUTINO Horario: 09:00 A 13:00 Aulas: 1 Alumnos: 18 Docentes: 2 Personal diverso: 0 Número de internos Instalaciones con las que cuenta:	

Municipio: SAN JOSE DEL RINCON 124 <small>Clave Municipio</small>		Número consecutivo (identificador en el mapa) 235	MAPA-46 Número de Mapa
1.- DATOS GENERALES		2.- DATOS ESPECÍFICOS	
Fecha de la información: 26-JUN-19 Localidad: YONDECE DEL CEDRO Sublocalidad: YONDECE DEL CEDRO Categoría Administrativa: DELEGACIÓN Dirección: DOMICILIO CONOCIDO S/N YONDECE DEL CEDRO CP:50665		Escolaridad: PREESCOLAR Nombre: BENITO JUÁREZ Tipo: PÚBLICA Nivel: BASICO Clave del centro de trabajo (CCT): 15EPR1352F Categoría: ESCUELA Turno: MATUTINO Horario: 09:00 A 14:00 Aulas: 11 Alumnos: 231 Docentes: 12 Personal diverso: 0 Número de internos Instalaciones con las que cuenta:	

Municipio: SAN JOSE DEL RINCON 124 <small>Clave Municipio</small>		Número consecutivo (identificador en el mapa) 234	MAPA-46 Número de Mapa
1.- DATOS GENERALES		2.- DATOS ESPECÍFICOS	
Fecha de la información: 26-JUN-19 Localidad: YONDECE DEL CEDRO Sublocalidad: YONDECE DEL CEDRO Categoría Administrativa: DELEGACIÓN Dirección: DOMICILIO CONOCIDO S/N YONDECE DEL CEDRO CP:50665		Escolaridad: SECUNDARIA Nombre: JOSÉ MARÍA LUIS MORA Tipo: PÚBLICA Nivel: BASICO Clave del centro de trabajo (CCT): 15EES1362H Categoría: ESCUELA Turno: MATUTINO Horario: 08:00 A 14:10 Aulas: 6 Alumnos: 110 Docentes: 5 Personal diverso: 0 Número de internos Instalaciones con las que cuenta:	

Municipio: SAN JOSE DEL RINCON 124 <small>Clave Municipio</small>		Número consecutivo (identificador en el mapa) 236	MAPA-8 Número de Mapa
1.- DATOS GENERALES		2.- DATOS ESPECÍFICOS	
Fecha de la información: 26-JUN-19 Localidad: GUARDA LA LAGUNITA EL POTRERO Sublocalidad: GUARDA LA LAGUNITA EL POTRERO Categoría Administrativa: DELEGACIÓN Dirección: CARRETERA EL PUEBLITO - GUARDA DE LA LAGUNITA CP:50668		Escolaridad: SECUNDARIA Nombre: 0657 JOSÉ VICENTE VILLADA PEREA Tipo: PÚBLICA Nivel: BASICO Clave del centro de trabajo (CCT): 15EE51416V Categoría: ESCUELA Turno: MATUTINO Horario: 09:00 A 14:00 Aulas: 6 Alumnos: 50 Docentes: 4 Personal diverso: 0 Número de internos Instalaciones con las que cuenta:	

Municipio: SAN JOSE DEL RINCON <small>124</small> <small>Clave Municipio</small>		Número consecutivo (identificador en el mapa) 237	MAPA-5 Número de Mapa
1.- DATOS GENERALES		2.- DATOS ESPECÍFICOS	
Fecha de la información: 26-JUN-19 Localidad: BARRIO CANOAS GUARDA LA LAGUNITA Sublocalidad: BARRIO CANOAS GUARDA LA LAGUNITA Categoría Administrativa: DELEGACION Dirección: DOMICILIO CONOCIDO S/N BARRIO CANOAS GUARDA LA LAGUNITA CP: 50682		Escolaridad: PREESCOLAR Nombre: VICENTE SUÁREZ Tipo: PÚBLICA Nivel: BASICO Clave del centro de trabajo (CCT): 15EJN3066K Categoría: ESCUELA Turno: MATUTINO Horario: 08:00 A 13:30 Aulas: 2 Alumnos: 46 Docentes: 3 Personal diverso: 0 Número de internos Instalaciones con las que cuenta:	

Municipio: SAN JOSE DEL RINCON <small>124</small> <small>Clave Municipio</small>		Número consecutivo (identificador en el mapa) 239	MAPA-7 Número de Mapa
1.- DATOS GENERALES		2.- DATOS ESPECÍFICOS	
Fecha de la información: 26-JUN-19 Localidad: GUARDA DE SAN ANTONIO (PLAZA DE GALLOS) Sublocalidad: GUARDA DE SAN ANTONIO (PLAZA DE GALLOS) Categoría Administrativa: DELEGACIÓN Dirección: DOMICILIO CONOCIDO S/N CP: 50688		Escolaridad: TELEBACHILLERATO COMUNITARIO Nombre: NUM. 515 GUARDA SAN ANTONIO PLAZA DE GALLOS Tipo: PÚBLICA Nivel: MEDIO BASICO Clave del centro de trabajo (CCT): 15DPB01138J Categoría: ESCUELA Turno: MATUTINO Horario: 09:00 A 14:00 Aulas: 3 Alumnos: 22 Docentes: 3 Personal diverso: 0 Número de internos Instalaciones con las que cuenta:	

Municipio: SAN JOSE DEL RINCON <small>124</small> <small>Clave Municipio</small>		Número consecutivo (identificador en el mapa) 238	MAPA-7 Número de Mapa
1.- DATOS GENERALES		2.- DATOS ESPECÍFICOS	
Fecha de la información: 26-JUN-19 Localidad: BARRIO LOMA BONITA GUARDA LA LAGUNITA Sublocalidad: BARRIO LOMA BONITA GUARDA LA LAGUNITA Categoría Administrativa: DELEGACION Dirección: DOMICILIO CONOCIDO S/N BARRIO LOMA BONITA GUARDA LA LAGUNITA CP: 50664		Escolaridad: PREESCOLAR Nombre: LUIS NISHIZAWA FLORES Tipo: PÚBLICA Nivel: BASICO Clave del centro de trabajo (CCT): 15EJN4705X Categoría: ESCUELA Turno: MATUTINO Horario: 08:30 A 13:30 Aulas: 1 Alumnos: 16 Docentes: 2 Personal diverso: 0 Número de internos Instalaciones con las que cuenta:	

Municipio: SAN JOSE DEL RINCON <small>124</small> <small>Clave Municipio</small>		Número consecutivo (identificador en el mapa) 240	MAPA-7 Número de Mapa
1.- DATOS GENERALES		2.- DATOS ESPECÍFICOS	
Fecha de la información: 26-JUN-19 Localidad: GUARDA DE SAN ANTONIO (PLAZA DE GALLOS) Sublocalidad: GUARDA DE SAN ANTONIO (PLAZA DE GALLOS) Categoría Administrativa: DELEGACIÓN Dirección: DOMICILIO CONOCIDO S/N CP: 50661		Escolaridad: PREESCOLAR Nombre: JESUS IMOFF CABRERA Tipo: PÚBLICA Nivel: BASICO Clave del centro de trabajo (CCT): 15EJN0119Z Categoría: ESCUELA Turno: MATUTINO Horario: 09:00 A 13:00 Aulas: 1 Alumnos: 25 Docentes: 3 Personal diverso: 0 Número de internos Instalaciones con las que cuenta:	

Municipio: SAN JOSE DEL RINCON <small>124</small> <small>Clave Municipio</small>		Número consecutivo (identificador en el mapa) 241	MAPA-65 Número de Mapa
1.- DATOS GENERALES		2.- DATOS ESPECÍFICOS	
Fecha de la información: 10-JUN-19 Localidad: SAN JUAN PALO SECO Sublocalidad: SAN JUAN PALO SECO Categoría Administrativa: DELEGACIÓN Dirección: DOMICILIO CONOCIDO S/N CP:		Escolaridad: SECUNDARIA Nombre: PROFR. ENRIQUE GOMEZ BRAVO Tipo: PÚBLICA Nivel: BASICO Clave del centro de trabajo (CCT): 15EE51195A Categoría: ESCUELA Turno: MATUTINO Horario: 08:00 A 14:00 Aulas: Alumnos: Docentes: Personal diverso: 0 Número de internos Instalaciones con las que cuenta:	

Municipio: SAN JOSE DEL RINCON <small>124</small> <small>Clave Municipio</small>		Número consecutivo (identificador en el mapa) 243	MAPA-13 Número de Mapa
1.- DATOS GENERALES		2.- DATOS ESPECÍFICOS	
Fecha de la información: 23-OCT-19 Localidad: CEDRO DE LA MANZANA Sublocalidad: CEDRO DE LA MANZANA Categoría Administrativa: DELEGACIÓN Dirección: DOMICILIO CONOCIDO S/N CEDRO DE LA MANZANA CP: 50663		Escolaridad: PRIMARIA Nombre: LIC. BENITO JUÁREZ Tipo: PÚBLICA Nivel: BASICO Clave del centro de trabajo (CCT): 15EPR0583S Categoría: ESCUELA Turno: MATUTINO Horario: 09:00 A 14:00 Aulas: 10 Alumnos: 201 Docentes: 1 Personal diverso: 0 Número de internos Instalaciones con las que cuenta:	

Municipio: SAN JOSE DEL RINCON <small>124</small> <small>Clave Municipio</small>		Número consecutivo (identificador en el mapa) 242	MAPA-13 Número de Mapa
1.- DATOS GENERALES		2.- DATOS ESPECÍFICOS	
Fecha de la información: 23-SEP-19 Localidad: CEDRO DE LA MANZANA Sublocalidad: CEDRO DE LA MANZANA Categoría Administrativa: DELEGACIÓN Dirección: DOMICILIO CONOCIDO S/N CEDRO DE LA MANZANA CP: 50663		Escolaridad: PREESCOLAR Nombre: VENUSTIANO CARRANZA Tipo: PÚBLICA Nivel: BASICO Clave del centro de trabajo (CCT): 15EJN0270A Categoría: ESCUELA Turno: MATUTINO Horario: 08:30 A 13:30 Aulas: 3 Alumnos: 60 Docentes: 8 Personal diverso: 0 Número de internos Instalaciones con las que cuenta:	

Municipio: SAN JOSE DEL RINCON <small>124</small> <small>Clave Municipio</small>		Número consecutivo (identificador en el mapa) 244	MAPA-13 Número de Mapa
1.- DATOS GENERALES		2.- DATOS ESPECÍFICOS	
Fecha de la información: 23-OCT-19 Localidad: CEDRO DE LA MANZANA Sublocalidad: CEDRO DE LA MANZANA Categoría Administrativa: DELEGACIÓN Dirección: DOMICILIO CONOCIDO S/N CEDRO DE LA MANZANA CP: 50663		Escolaridad: TELESECUNDARIA Nombre: LIC. VALENTIN GOMEZ FARIAS Tipo: PÚBLICA Nivel: BASICO Clave del centro de trabajo (CCT): 15ETV0705C Categoría: ESCUELA Turno: MATUTINO Horario: 08:00 A 14:00 Aulas: 5 Alumnos: 64 Docentes: 5 Personal diverso: 0 Número de internos Instalaciones con las que cuenta:	

Municipio: SAN JOSE DEL RINCON <small>124</small> <small>Clave Municipio</small>		Número consecutivo (identificador en el mapa) 245	MAPA-20 Número de Mapa
1.- DATOS GENERALES		2.- DATOS ESPECÍFICOS	
Fecha de la información: 29-OCT-19 Localidad: GUADALUPE DEL PEDREGAL LA PALMA Sublocalidad: GUADALUPE DEL PEDREGAL LA PALMA Categoría Administrativa: SUBDELEGACIÓN Dirección: DOMICILIO CONOCIDO S/N GUADALUPE DEL PEDREGAL LA PALMA CP:50684		Escolaridad: PRIMARIA Nombre: LIC. ADOLFO LÓPEZ MATEOS Tipo: PÚBLICA Nivel: BASICO Clave del centro de trabajo (CCT): 15EPRI796A Categoría: ESCUELA Turno: MATUTINO Horario: 08:00 A 13:00 Aulas: 3 Alumnos: 38 Docentes: 6 Personal diverso: 1 Número de internos Instalaciones con las que cuenta:	

Municipio: SAN JOSE DEL RINCON <small>124</small> <small>Clave Municipio</small>		Número consecutivo (identificador en el mapa) 247	MAPA-10 Número de Mapa
1.- DATOS GENERALES		2.- DATOS ESPECÍFICOS	
Fecha de la información: 29-OCT-19 Localidad: JESÚS CARRANZA Sublocalidad: JESÚS CARRANZA Categoría Administrativa: DELEGACION Dirección: DOMICILIO CONOCIDO S/N JESÚS CARRANZA CP:50682		Escolaridad: PREESCOLAR Nombre: SOR JUAN INES DE LA CRUZ Tipo: PÚBLICA Nivel: BASICO Clave del centro de trabajo (CCT): 15EJN1014R Categoría: ESCUELA Turno: MATUTINO Horario: 09:00 A 13:00 Aulas: 1 Alumnos: 18 Docentes: 4 Personal diverso: 0 Número de internos Instalaciones con las que cuenta:	

Municipio: SAN JOSE DEL RINCON <small>124</small> <small>Clave Municipio</small>		Número consecutivo (identificador en el mapa) 246	MAPA-13 Número de Mapa
1.- DATOS GENERALES		2.- DATOS ESPECÍFICOS	
Fecha de la información: 29-OCT-19 Localidad: LA CUADRILLA SAN MIGUEL DEL CENTRO Sublocalidad: LA CUADRILLA SAN MIGUEL DEL CENTRO Categoría Administrativa: DELEGACION Dirección: CARR. PRINCIPAL A LA PUERTA CP:50663		Escolaridad: PREESCOLAR Nombre: NEZAHUALCOYOTL Tipo: PÚBLICA Nivel: BASICO Clave del centro de trabajo (CCT): 15DCC0408H Categoría: ESCUELA Turno: MATUTINO Horario: 09:00 A 13:00 Aulas: 1 Alumnos: 25 Docentes: 2 Personal diverso: 0 Número de internos Instalaciones con las que cuenta:	

Municipio: SAN JOSE DEL RINCON <small>124</small> <small>Clave Municipio</small>		Número consecutivo (identificador en el mapa) 248	MAPA-60 Número de Mapa
1.- DATOS GENERALES		2.- DATOS ESPECÍFICOS	
Fecha de la información: 27-MAR-20 Localidad: LOS LOBOS Sublocalidad: LOS LOBOS Categoría Administrativa: Dirección: CP:		Escolaridad: SECUNDARIA Nombre: LAZARO CARDENAS Tipo: Nivel: MEDIA BASICA Clave del centro de trabajo (CCT): Categoría: Turno: MATUTINO Horario: 08:00 A 14:10 Aulas: 12 Alumnos: 169 Docentes: 6 Personal diverso: 0 Número de internos Instalaciones con las que cuenta:	

Municipio: SAN JOSE DEL RINCON <small>124</small> <small>Clave Municipio</small>		Número consecutivo (identificador en el mapa) 249	MAPA-57 Número de Mapa
1.- DATOS GENERALES		2.- DATOS ESPECÍFICOS	
Fecha de la información: 17-OCT-19 Localidad: SAN JOAQUIN LAMILLAS Sublocalidad: SAN JOAQUIN LAMILLAS Categoría Administrativa: DELEGACIÓN Dirección: DOMICILIO CONOCIDO S/N, SAN JOAQUIN LAMILLAS CP: 50653		Escolaridad: PREESCOLAR Nombre: J.N. JEAN PIAGET Tipo: PÚBLICA Nivel: BASICO Clave del centro de trabajo (CCT): 15EJN1470F Categoría: ESCUELA Turno: MATUTINO Horario: 09:00 A 13:00 Aulas: 2 Alumnos: 39 Docentes: 2 Personal diverso: 0 Número de internos Instalaciones con las que cuenta:	

Municipio: SAN JOSE DEL RINCON <small>124</small> <small>Clave Municipio</small>		Número consecutivo (identificador en el mapa) 251	MAPA-56 Número de Mapa
1.- DATOS GENERALES		2.- DATOS ESPECÍFICOS	
Fecha de la información: 17-OCT-19 Localidad: CAÑADA DEL SAUCO Sublocalidad: CAÑADA DEL SAUCO Categoría Administrativa: DELEGACIÓN Dirección: DOMICILIO CONOCIDO S/N CAÑADA DEL SAUCO CP:		Escolaridad: PREESCOLAR Nombre: INDIGENA "TIERRA Y LIBERTAD" Tipo: PÚBLICA Nivel: BASICO Clave del centro de trabajo (CCT): 15DCC0275H Categoría: ESCUELA Turno: MATUTINO Horario: 09:00 A 13:00 Aulas: 2 Alumnos: 15 Docentes: 1 Personal diverso: 0 Número de internos Instalaciones con las que cuenta:	

Municipio: SAN JOSE DEL RINCON <small>124</small> <small>Clave Municipio</small>		Número consecutivo (identificador en el mapa) 250	MAPA-56 Número de Mapa
1.- DATOS GENERALES		2.- DATOS ESPECÍFICOS	
Fecha de la información: 17-OCT-19 Localidad: LA TRAMPA Sublocalidad: LA TRAMPA Categoría Administrativa: DELEGACIÓN Dirección: DOMICILIO CONOCIDO S/N LA TRAMPA CP:		Escolaridad: PREESCOLAR Nombre: FRANCISCO I. MADERO Tipo: PÚBLICA Nivel: BASICO Clave del centro de trabajo (CCT): 15DCC0247L Categoría: ESCUELA Turno: MATUTINO Horario: 09:00 A 13:00 Aulas: 2 Alumnos: 15 Docentes: 1 Personal diverso: 0 Número de internos Instalaciones con las que cuenta:	

Municipio: SAN JOSE DEL RINCON <small>124</small> <small>Clave Municipio</small>		Número consecutivo (identificador en el mapa) 252	MAPA-40 Número de Mapa
1.- DATOS GENERALES		2.- DATOS ESPECÍFICOS	
Fecha de la información: 17-OCT-19 Localidad: LA ESPERANZA Sublocalidad: LA ESPERANZA Categoría Administrativa: DELEGACIÓN Dirección: DOMICILIO CONOCIDO S/N LA ESPERANZA CP:		Escolaridad: SECUNDARIA Nombre: OFIC. NO. 1061 ISIDRO FABELA Tipo: PÚBLICA Nivel: BASICO Clave del centro de trabajo (CCT): 15EE51592Z Categoría: ESCUELA Turno: MATUTINO Horario: 08:00 A 14:30 Aulas: 5 Alumnos: 10 Docentes: 6 Personal diverso: 0 Número de internos Instalaciones con las que cuenta:	

Municipio: SAN JOSE DEL RINCON <small>124</small> <small>Clave Municipio</small>		Número consecutivo (identificador en el mapa) 253	MAPA-52 Número de Mapa
1.- DATOS GENERALES		2.- DATOS ESPECÍFICOS	
Fecha de la información: 28-JUL-20		Escolaridad: PRIMARIA Nombre: EULALIA GUZMAN	
Localidad: EL HUIZACHE		Tipo: Nivel: BASICO	
Sublocalidad: EL HUIZACHE		Clave del centro de trabajo (CCT): Categoría:	
Categoría Administrativa:		Turno: MATUTINO	
Dirección:		Horario: 09:00 A 14:00	
CP:		Aulas: 5	
		Alumnos: 56	
		Docentes: 6	
		Personal diverso: 0	
		Número de internos Instalaciones con las que cuenta:	

Municipio: SAN JOSE DEL RINCON <small>124</small> <small>Clave Municipio</small>		Número consecutivo (identificador en el mapa) 255	MAPA-52 Número de Mapa
1.- DATOS GENERALES		2.- DATOS ESPECÍFICOS	
Fecha de la información: 17-OCT-19		Escolaridad: SECUNDARIA Nombre: OFIC NO 0916 "JOSE VASCONCELOS"	
Localidad: HUIZACHE		Tipo: Nivel: BASICO	
Sublocalidad: HUIZACHE		Clave del centro de trabajo (CCT): Categoría:	
Categoría Administrativa:		Turno: MATUTINO	
Dirección:		Horario: 08:00 A 14:00	
CP:		Aulas: 3	
		Alumnos: 97	
		Docentes: 5	
		Personal diverso: 0	
		Número de internos Instalaciones con las que cuenta:	

Municipio: SAN JOSE DEL RINCON <small>124</small> <small>Clave Municipio</small>		Número consecutivo (identificador en el mapa) 254	MAPA-39 Número de Mapa
1.- DATOS GENERALES		2.- DATOS ESPECÍFICOS	
Fecha de la información: 17-OCT-19		Escolaridad: PRIMARIA Nombre: MIGUEL HIDALGO	
Localidad: SAN FELIPE DE JESUS		Tipo: PÚBLICA Nivel: BASICO	
Sublocalidad: SAN FELIPE DE JESUS		Clave del centro de trabajo (CCT): 15EPR1034V Categoría: ESCUELA	
Categoría Administrativa: DELEGACION		Turno: MATUTINO	
Dirección: DOMICILIO CONOCIDO S/N SAN FELIPE DE JESUS		Horario: 08:00 A 13:00	
CP:50670		Aulas: 8	
		Alumnos: 80	
		Docentes: 5	
		Personal diverso: 0	
		Número de internos Instalaciones con las que cuenta:	

Municipio: SAN JOSE DEL RINCON <small>124</small> <small>Clave Municipio</small>		Número consecutivo (identificador en el mapa) 256	MAPA-45 Número de Mapa
1.- DATOS GENERALES		2.- DATOS ESPECÍFICOS	
Fecha de la información: 17-OCT-19		Escolaridad: SECUNDARIA Nombre: JOSÉ ANTONIO DE ALZATE	
Localidad: GUADALUPE BUENAVISTA		Tipo: PUBLICA Nivel: MEDIO BASICO	
Sublocalidad: GUADALUPE BUENAVISTA		Clave del centro de trabajo (CCT): 15DTV0375L Categoría: ESCUELA	
Categoría Administrativa: DELEGACIÓN		Turno: MATUTINO	
Dirección: DOMICILIO CONOCIDO S/N GUADALUPE BUENAVISTA		Horario: 08:00 A 14:00	
CP:50668		Aulas: 6	
		Alumnos: 79	
		Docentes: 4	
		Personal diverso: 0	
		Número de internos Instalaciones con las que cuenta:	

Municipio: SAN JOSE DEL RINCON <small>124</small> <small>Clave Municipio</small>		Número consecutivo (identificador en el mapa) 257	MAPA-57 Número de Mapa
1.- DATOS GENERALES		2.- DATOS ESPECÍFICOS	
Fecha de la información: 17-NOV-19 Localidad: MINITA DEL CEDRO Sublocalidad: MINITA DEL CEDRO Categoría Administrativa: DELEGACIÓN Dirección: DOMICILIO CONOCIDO S/N MINITA DEL CEDRO CP: 50665		Escolaridad: PREESCOLAR Nombre: JOSEFA ORTIZ DE DOMINGUEZ Tipo: PÚBLICA Nivel: BASICO Clave del centro de trabajo (CCT): 15DCC0309H Categoría: ESCUELA Turno: MATUTINO Horario: 09:00 A 13:00 Aulas: 2 Alumnos: 39 Docentes: 2 Personal diverso: 0 Número de internos Instalaciones con las que cuenta:	

Municipio: SAN JOSE DEL RINCON <small>124</small> <small>Clave Municipio</small>		Número consecutivo (identificador en el mapa) 259	MAPA-57 Número de Mapa
1.- DATOS GENERALES		2.- DATOS ESPECÍFICOS	
Fecha de la información: 17-NOV-19 Localidad: MINITA DEL CEDRO Sublocalidad: MINITA DEL CEDRO Categoría Administrativa: DELEGACIÓN Dirección: DOMICILIO CONOCIDO S/N MINITA DEL CEDRO CP: 50665		Escolaridad: PREESCOLAR Nombre: MAXIB'A (ARCO IRIS) Tipo: PÚBLICA Nivel: BASICO Clave del centro de trabajo (CCT): 15DCC0012Y Categoría: ESCUELA Turno: MATUTINO Horario: 09:00 A 13:00 Aulas: 4 Alumnos: 42 Docentes: 2 Personal diverso: 0 Número de internos Instalaciones con las que cuenta:	

Municipio: SAN JOSE DEL RINCON <small>124</small> <small>Clave Municipio</small>		Número consecutivo (identificador en el mapa) 258	MAPA-57 Número de Mapa
1.- DATOS GENERALES		2.- DATOS ESPECÍFICOS	
Fecha de la información: 17-NOV-19 Localidad: MINITA DEL CEDRO Sublocalidad: MINITA DEL CEDRO Categoría Administrativa: DELEGACIÓN Dirección: DOMICILIO CONOCIDO S/N MINITA DEL CEDRO CP: 50665		Escolaridad: PRIMARIA Nombre: LAZARO CARDENAS Tipo: PÚBLICA Nivel: BASICO Clave del centro de trabajo (CCT): 15DPR0177M Categoría: ESCUELA Turno: MATUTINO Horario: 09:00 A 14:00 Aulas: 6 Alumnos: 142 Docentes: 7 Personal diverso: 0 Número de internos Instalaciones con las que cuenta:	

Municipio: SAN JOSE DEL RINCON <small>124</small> <small>Clave Municipio</small>		Número consecutivo (identificador en el mapa) 260	MAPA-61 Número de Mapa
1.- DATOS GENERALES		2.- DATOS ESPECÍFICOS	
Fecha de la información: 17-NOV-19 Localidad: LA CHISPA Sublocalidad: LA CHISPA Categoría Administrativa: DELEGACIÓN Dirección: DOMICILIO CONOCIDO S/N LA CHISPA CP: 50670		Escolaridad: PREESCOLAR Nombre: SZII (SAUCOS) Tipo: PÚBLICA Nivel: BASICO Clave del centro de trabajo (CCT): 15DCC0086P Categoría: ESCUELA Turno: MATUTINO Horario: 09:00 A 13:00 Aulas: 1 Alumnos: 17 Docentes: 1 Personal diverso: 0 Número de internos Instalaciones con las que cuenta:	

Municipio: SAN JOSE DEL RINCON <small>124</small> <small>Clave Municipio</small>		Número consecutivo (identificador en el mapa) 261	MAPA-49 Número de Mapa
1.- DATOS GENERALES		2.- DATOS ESPECÍFICOS	
Fecha de la información: 17-NOV-19 Localidad: LA PURISIMA JALTEPEC Sublocalidad: LA PURISIMA JALTEPEC Categoría Administrativa: DELEGACIÓN Dirección: DOMICILIO CONOCIDO LA PURISIMA JALTEPEC CP:		Escolaridad: SECUNDARIA Nombre: JESUS IMOFF CABRERA Tipo: PÚBLICA Nivel: BASICO Clave del centro de trabajo (CCT): Categoría: ESCUELA Turno: Horario: Aulas: Alumnos: Docentes: Personal diverso: Número de internos Instalaciones con las que cuenta:	

Municipio: SAN JOSE DEL RINCON <small>124</small> <small>Clave Municipio</small>		Número consecutivo (identificador en el mapa) 263	MAPA-70 Número de Mapa
1.- DATOS GENERALES		2.- DATOS ESPECÍFICOS	
Fecha de la información: 25-MAR-20 Localidad: LOMA DEL CEDRO SEGUNDA SECCIÓN Sublocalidad: LOMA DEL CEDRO SEGUNDA SECCIÓN Categoría Administrativa: DELEGACIÓN Dirección: DOMICILIO CONOCIDO LOMA DEL CEDRO SEGUNDA SECCIÓN CP:		Escolaridad: PRIMARIA Nombre: OCTAVIO PAZ Tipo: PÚBLICA Nivel: BASICO Clave del centro de trabajo (CCT): Categoría: ESCUELA Turno: MATUTINO Horario: 09:00 A 14:00 Aulas: 3 Alumnos: 30 Docentes: 4 Personal diverso: 0 Número de internos Instalaciones con las que cuenta:	

Municipio: SAN JOSE DEL RINCON <small>124</small> <small>Clave Municipio</small>		Número consecutivo (identificador en el mapa) 262	MAPA-30 Número de Mapa
1.- DATOS GENERALES		2.- DATOS ESPECÍFICOS	
Fecha de la información: 25-MAR-20 Localidad: CONCEPCIÓN DEL MONTE Sublocalidad: CONCEPCIÓN DEL MONTE Categoría Administrativa: DELEGACIÓN Dirección: DOMICILIO CONOCIDO CONCEPCIÓN DEL MONTE CP:		Escolaridad: PRIMARIA Nombre: BENITO JUAREZ Tipo: PÚBLICA Nivel: BASICO Clave del centro de trabajo (CCT): Categoría: ESCUELA Turno: MATUTINO Horario: 09:00 A 14:00 Aulas: 3 Alumnos: 25 Docentes: 3 Personal diverso: 0 Número de internos Instalaciones con las que cuenta:	

Municipio: SAN JOSE DEL RINCON <small>124</small> <small>Clave Municipio</small>		Número consecutivo (identificador en el mapa) 264	MAPA-30 Número de Mapa
1.- DATOS GENERALES		2.- DATOS ESPECÍFICOS	
Fecha de la información: 25-MAR-20 Localidad: CONCEPCIÓN DEL MONTE Sublocalidad: CONCEPCIÓN DEL MONTE Categoría Administrativa: DELEGACIÓN Dirección: DOMICILIO CONOCIDO CONCEPCIÓN DEL MONTE CP:		Escolaridad: PREESCOLAR Nombre: COMUNITARIO NIÑOS HEROES Tipo: PÚBLICA Nivel: BASICO Clave del centro de trabajo (CCT): Categoría: ESCUELA Turno: MATUTINO Horario: 09:00 A 13:00 Aulas: 1 Alumnos: 10 Docentes: 2 Personal diverso: 0 Número de internos Instalaciones con las que cuenta:	

Municipio: SAN JOSE DEL RINCON <small>124</small> <small>Clave Municipio</small>		Número consecutivo (identificador en el mapa) 265	MAPA-67 Número de Mapa
1.- DATOS GENERALES		2.- DATOS ESPECÍFICOS	
Fecha de la información: 25-MAR-20 Localidad: BARRIO EL OCHO EL PINTAL Sublocalidad: BARRIO EL OCHO EL PINTAL Categoría Administrativa: DELEGACIÓN Dirección: DOMICILIO CONOCIDO BARRIO EL OCHO EL PINTAL CP:		Escolaridad: PRIMARIA Nombre: BENITO JUAREZ Tipo: PÚBLICA Nivel: BASICO Clave del centro de trabajo (CCT): Categoría: ESCUELA Turno: MATUTINO Horario: 09:00 A 14:00 Aulas: 3 Alumnos: 16 Docentes: 2 Personal diverso: 0 Número de internos Instalaciones con las que cuenta:	

Municipio: SAN JOSE DEL RINCON <small>124</small> <small>Clave Municipio</small>		Número consecutivo (identificador en el mapa) 267	MAPA-67 Número de Mapa
1.- DATOS GENERALES		2.- DATOS ESPECÍFICOS	
Fecha de la información: 25-MAR-20 Localidad: BARRIO EL OCHO EL PINTAL Sublocalidad: BARRIO EL OCHO EL PINTAL Categoría Administrativa: DELEGACIÓN Dirección: DOMICILIO CONOCIDO BARRIO EL OCHO EL PINTAL CP:		Escolaridad: PRIMARIA Nombre: LUIS DONALDO COLOSIO Tipo: PÚBLICA Nivel: BASICO Clave del centro de trabajo (CCT): Categoría: ESCUELA Turno: MATUTINO Horario: 09:00 A 14:00 Aulas: 3 Alumnos: 48 Docentes: 3 Personal diverso: 0 Número de internos Instalaciones con las que cuenta:	

Municipio: SAN JOSE DEL RINCON <small>124</small> <small>Clave Municipio</small>		Número consecutivo (identificador en el mapa) 266	MAPA-69 Número de Mapa
1.- DATOS GENERALES		2.- DATOS ESPECÍFICOS	
Fecha de la información: 25-MAR-20 Localidad: EL REMBLAZO Sublocalidad: EL REMBLAZO Categoría Administrativa: DELEGACIÓN Dirección: DOMICILIO CONOCIDO EL REMBLAZO CP:		Escolaridad: PRIMARIA Nombre: FRANCISCO I. MADERO Tipo: PÚBLICA Nivel: BASICO Clave del centro de trabajo (CCT): Categoría: ESCUELA Turno: MATUTINO Horario: 09:00 A 14:00 Aulas: 2 Alumnos: 15 Docentes: 1 Personal diverso: 0 Número de internos Instalaciones con las que cuenta:	

Municipio: SAN JOSE DEL RINCON <small>124</small> <small>Clave Municipio</small>		Número consecutivo (identificador en el mapa) 268	MAPA-62 Número de Mapa
1.- DATOS GENERALES		2.- DATOS ESPECÍFICOS	
Fecha de la información: 25-MAR-20 Localidad: BARRIO EL LLANO DE LAS ROSAS Sublocalidad: BARRIO EL LLANO DE LAS ROSAS Categoría Administrativa: DELEGACIÓN Dirección: DOMICILIO CONOCIDO BARRIO EL LLANO DE LAS ROSAS CP:		Escolaridad: PRIMARIA Nombre: NIÑOS HEROES Tipo: PÚBLICA Nivel: BASICO Clave del centro de trabajo (CCT): Categoría: ESCUELA Turno: MATUTINO Horario: 09:00 A 14:00 Aulas: 3 Alumnos: 16 Docentes: 2 Personal diverso: 0 Número de internos Instalaciones con las que cuenta:	

Municipio: SAN JOSE DEL RINCON <small>124</small> <small>Clave Municipio</small>		Número consecutivo (identificador en el mapa) 269	MAPA-36 Número de Mapa
1.- DATOS GENERALES		2.- DATOS ESPECÍFICOS	
Fecha de la información: 25-MAR-20 Localidad: ESTACION LA TRINIDAD Sublocalidad: ESTACION TRINIDAD LA Categoría Administrativa: DELEGACIÓN Dirección: DOMICILIO CONOCIDO ESTACION LA TRINIDAD CP:		Escolaridad: PRIMARIA Nombre: BICENTENARIO Tipo: PÚBLICA Nivel: BASICO Clave del centro de trabajo (CCT): Categoría: ESCUELA Turno: MATUTINO Horario: 09:00 A 14:00 Aulas: 5 Alumnos: 35 Docentes: 5 Personal diverso: 0 Número de internos Instalaciones con las que cuenta:	

Municipio: SAN JOSE DEL RINCON <small>124</small> <small>Clave Municipio</small>		Número consecutivo (identificador en el mapa) 271	MAPA-17 Número de Mapa
1.- DATOS GENERALES		2.- DATOS ESPECÍFICOS	
Fecha de la información: 25-MAR-20 Localidad: SAN FRANCISCO DE LA LOMA Sublocalidad: SAN FRANCISCO DE LA LOMA Categoría Administrativa: DELEGACIÓN Dirección: DOMICILIO CONOCIDO SAN FRANCISCO DE LA LOMA CP:		Escolaridad: PREESCOLAR Nombre: LAZARO CARDENAS Tipo: PÚBLICA Nivel: BASICO Clave del centro de trabajo (CCT): Categoría: ESCUELA Turno: MATUTINO Horario: 09:00 A 13:00 Aulas: 5 Alumnos: 30 Docentes: 3 Personal diverso: 2 Número de internos Instalaciones con las que cuenta:	

Municipio: SAN JOSE DEL RINCON <small>124</small> <small>Clave Municipio</small>		Número consecutivo (identificador en el mapa) 270	MAPA-62 Número de Mapa
1.- DATOS GENERALES		2.- DATOS ESPECÍFICOS	
Fecha de la información: 25-MAR-20 Localidad: EL LLANO DE LAS ROSAS Sublocalidad: EL LLANO DE LAS ROSAS Categoría Administrativa: DELEGACIÓN Dirección: DOMICILIO CONOCIDO EL LLANO DE LAS ROSAS CP:		Escolaridad: PREESCOLAR Nombre: LUIS DONALDO COLOSIO Tipo: PÚBLICA Nivel: BASICO Clave del centro de trabajo (CCT): Categoría: ESCUELA Turno: MATUTINO Horario: 09:00 A 14:00 Aulas: 3 Alumnos: 36 Docentes: 3 Personal diverso: 0 Número de internos Instalaciones con las que cuenta:	

Municipio: SAN JOSE DEL RINCON <small>124</small> <small>Clave Municipio</small>		Número consecutivo (identificador en el mapa) 272	MAPA-54 Número de Mapa
1.- DATOS GENERALES		2.- DATOS ESPECÍFICOS	
Fecha de la información: 25-MAR-20 Localidad: BARRIO EL LLANO GRANDE JALTEPEC Sublocalidad: BARRIO EL LLANO GRANDE JALTEPEC Categoría Administrativa: DELEGACIÓN Dirección: DOMICILIO CONOCIDO BARRIO EL LLANO GRANDE JALTEPEC CP:		Escolaridad: PREESCOLAR Nombre: JUAN ESCUTIA Tipo: PÚBLICA Nivel: BASICO Clave del centro de trabajo (CCT): Categoría: ESCUELA Turno: MATUTINO Horario: 09:00 A 13:00 Aulas: 3 Alumnos: 35 Docentes: 2 Personal diverso: 0 Número de internos Instalaciones con las que cuenta:	

Municipio: SAN JOSE DEL RINCON <small>124</small> <small>Clave Municipio</small>		Número consecutivo (identificador en el mapa) 273	MAPA-57 Número de Mapa
1.- DATOS GENERALES		2.- DATOS ESPECÍFICOS	
Fecha de la información: 25-MAR-20 Localidad: BARRIO SAN JOAQUIN LAMILLAS Sublocalidad: BARRIO SAN JOAQUIN LAMILLAS Categoría Administrativa: DELEGACIÓN Dirección: DOMICILIO CONOCIDO BARRIO SAN JOAQUIN LAMILLAS CP:		Escolaridad: PREESCOLAR Nombre: JOSE VASCONCELOS Tipo: PÚBLICA Nivel: BASICO Clave del centro de trabajo (CCT): Categoría: ESCUELA Turno: MATUTINO Horario: 09:00 A 13:00 Aulas: 3 Alumnos: 25 Docentes: 2 Personal diverso: 0 Número de internos Instalaciones con las que cuenta:	

Municipio: SAN JOSE DEL RINCON <small>124</small> <small>Clave Municipio</small>		Número consecutivo (identificador en el mapa) 275	MAPA-23 Número de Mapa
1.- DATOS GENERALES		2.- DATOS ESPECÍFICOS	
Fecha de la información: 25-MAR-20 Localidad: SANTA CRUZ DEL RINCON Sublocalidad: SANTA CRUZ DEL RINCON Categoría Administrativa: DELEGACIÓN Dirección: DOMICILIO CONOCIDO SANTA CRUZ DEL RINCON CP:		Escolaridad: PREESCOLAR Nombre: E TSI LOMA LOMA CHICA Tipo: PÚBLICA Nivel: BASICO Clave del centro de trabajo (CCT): Categoría: ESCUELA Turno: MATUTINO Horario: 09:00 A 13:00 Aulas: 3 Alumnos: 18 Docentes: 1 Personal diverso: 0 Número de internos Instalaciones con las que cuenta:	

Municipio: SAN JOSE DEL RINCON <small>124</small> <small>Clave Municipio</small>		Número consecutivo (identificador en el mapa) 274	MAPA-60 Número de Mapa
1.- DATOS GENERALES		2.- DATOS ESPECÍFICOS	
Fecha de la información: 25-MAR-20 Localidad: LOS LOBOS SEGUNDA SECCION Sublocalidad: LOS LOBOS SEGUNDA SECCION Categoría Administrativa: DELEGACIÓN Dirección: DOMICILIO CONOCIDO LOS LOBOS SEGUNDA SECCION CP:		Escolaridad: PREESCOLAR Nombre: ME NA ZOO NE ZANA (BONITA LUNA) Tipo: PÚBLICA Nivel: BASICO Clave del centro de trabajo (CCT): Categoría: ESCUELA Turno: MATUTINO Horario: 09:00 A 13:00 Aulas: 4 Alumnos: 25 Docentes: 2 Personal diverso: 0 Número de internos Instalaciones con las que cuenta:	

Municipio: SAN JOSE DEL RINCON <small>124</small> <small>Clave Municipio</small>		Número consecutivo (identificador en el mapa) 276	MAPA-64 Número de Mapa
1.- DATOS GENERALES		2.- DATOS ESPECÍFICOS	
Fecha de la información: 25-MAR-20 Localidad: SAN ANTONIO PUEBLO NUEVO Sublocalidad: BARRIO 44 SAN DIEGO Categoría Administrativa: DELEGACIÓN Dirección: DOMICILIO CONOCIDO SAN ANTONIO PUEBLO NUEVO CP:		Escolaridad: PREESCOLAR Nombre: 24 DE FEBRERO Tipo: PÚBLICA Nivel: BASICO Clave del centro de trabajo (CCT): Categoría: ESCUELA Turno: MATUTINO Horario: 09:00 A 13:00 Aulas: 3 Alumnos: 15 Docentes: 1 Personal diverso: 0 Número de internos Instalaciones con las que cuenta:	

Municipio: SAN JOSE DEL RINCON <small>124</small> <small>Clave Municipio</small>		Número consecutivo (identificador en el mapa) 277	MAPA-57 Número de Mapa
1.- DATOS GENERALES		2.- DATOS ESPECÍFICOS	
Fecha de la información: 25-MAR-20 Localidad: SAN JOAQUIN LAMILLAS Sublocalidad: BARRIO SAN JOAQUIN LAMILLAS Categoría Administrativa: DELEGACIÓN Dirección: DOMICILIO CONOCIDO SAN JOAQUIN LAMILLAS CP:		Escolaridad: PRIMARIA Nombre: IGNACIO ZARAGOZA Tipo: PÚBLICA Nivel: BASICO Clave del centro de trabajo (CCT): Categoría: ESCUELA Turno: MATUTINO Horario: 09:00 A 13:00 Aulas: 2 Alumnos: 17 Docentes: 1 Personal diverso: 0 Número de internos Instalaciones con las que cuenta:	

Municipio: SAN JOSE DEL RINCON <small>124</small> <small>Clave Municipio</small>		Número consecutivo (identificador en el mapa) 279	MAPA-18 Número de Mapa
1.- DATOS GENERALES		2.- DATOS ESPECÍFICOS	
Fecha de la información: 25-MAR-20 Localidad: COLONIA BENITO JUAREZ Sublocalidad: COLONIA BENITO JUAREZ Categoría Administrativa: DELEGACIÓN Dirección: DOMICILIO CONOCIDO COLONIA BENITO JUAREZ CP:		Escolaridad: PREESCOLAR Nombre: ROSAURA ZAPATA Tipo: PÚBLICA Nivel: BASICO Clave del centro de trabajo (CCT): Categoría: ESCUELA Turno: MATUTINO Horario: 09:00 A 13:00 Aulas: 3 Alumnos: 19 Docentes: 1 Personal diverso: 0 Número de internos Instalaciones con las que cuenta:	

Municipio: SAN JOSE DEL RINCON <small>124</small> <small>Clave Municipio</small>		Número consecutivo (identificador en el mapa) 278	MAPA-60 Número de Mapa
1.- DATOS GENERALES		2.- DATOS ESPECÍFICOS	
Fecha de la información: 25-MAR-20 Localidad: LAS ROSAS Sublocalidad: LAS ROSAS Categoría Administrativa: DELEGACIÓN Dirección: DOMICILIO CONOCIDO LAS ROSAS CP:		Escolaridad: PREESCOLAR Nombre: TIERRA Y LIBERTAD Tipo: PÚBLICA Nivel: BASICO Clave del centro de trabajo (CCT): Categoría: ESCUELA Turno: MATUTINO Horario: 09:00 A 13:00 Aulas: 1 Alumnos: 12 Docentes: 1 Personal diverso: 0 Número de internos Instalaciones con las que cuenta:	

Municipio: SAN JOSE DEL RINCON <small>124</small> <small>Clave Municipio</small>		Número consecutivo (identificador en el mapa) 280	MAPA-21 Número de Mapa
1.- DATOS GENERALES		2.- DATOS ESPECÍFICOS	
Fecha de la información: 25-MAR-20 Localidad: RANCHERÍA LAS ROSAS Sublocalidad: RANCHERÍA LAS ROSAS Categoría Administrativa: DELEGACIÓN Dirección: DOMICILIO CONOCIDO RANCHERÍA LAS ROSAS CP:		Escolaridad: PREESCOLAR Nombre: TSI XIBATRI (OCOTE CHICO) Tipo: PÚBLICA Nivel: BASICO Clave del centro de trabajo (CCT): Categoría: ESCUELA Turno: MATUTINO Horario: 09:00 A 13:00 Aulas: 4 Alumnos: 20 Docentes: 1 Personal diverso: 0 Número de internos Instalaciones con las que cuenta:	

Municipio: SAN JOSE DEL RINCON <small>124</small> <small>Clave Municipio</small>		Número consecutivo (identificador en el mapa) 281	MAPA-61 Número de Mapa
1.- DATOS GENERALES		2.- DATOS ESPECÍFICOS	
Fecha de la información: 25-MAR-20 Localidad: EL PUENTE BARRIO DE LAS ROSAS Sublocalidad: EL PUENTE BARRIO DE LAS ROSAS Categoría Administrativa: DELEGACIÓN Dirección: DOMICILIO CONOCIDO EL PUENTE BARRIO DE LAS ROSAS CP:		Escolaridad: PREESCOLAR Nombre: MIGUEL HIDALGO Tipo: PÚBLICA Nivel: BASICO Clave del centro de trabajo (CCT): Categoría: ESCUELA Turno: MATUTINO Horario: 09:00 A 13:00 Aulas: 2 Alumnos: 15 Docentes: 1 Personal diverso: 0 Número de internos Instalaciones con las que cuenta:	

Municipio: SAN JOSE DEL RINCON <small>124</small> <small>Clave Municipio</small>		Número consecutivo (identificador en el mapa) 283	MAPA-26 Número de Mapa
1.- DATOS GENERALES		2.- DATOS ESPECÍFICOS	
Fecha de la información: 25-MAR-20 Localidad: SABANETA QUINTANA Sublocalidad: SABANETA QUINTANA Categoría Administrativa: DELEGACIÓN Dirección: DOMICILIO CONOCIDO SABANETA QUINTANA CP:		Escolaridad: PREESCOLAR Nombre: BENITO JUAREZ Tipo: PÚBLICA Nivel: BASICO Clave del centro de trabajo (CCT): Categoría: ESCUELA Turno: MATUTINO Horario: 09:00 A 13:00 Aulas: 4 Alumnos: 25 Docentes: 2 Personal diverso: 0 Número de internos Instalaciones con las que cuenta:	

Municipio: SAN JOSE DEL RINCON <small>124</small> <small>Clave Municipio</small>		Número consecutivo (identificador en el mapa) 282	MAPA-21 Número de Mapa
1.- DATOS GENERALES		2.- DATOS ESPECÍFICOS	
Fecha de la información: 25-MAR-20 Localidad: RANCHERÍA LAS ROSAS Sublocalidad: RANCHERÍA LAS ROSAS Categoría Administrativa: DELEGACIÓN Dirección: DOMICILIO CONOCIDO RANCHERÍA LAS ROSAS CP:		Escolaridad: PREESCOLAR Nombre: BENITO JUAREZ Tipo: PÚBLICA Nivel: BASICO Clave del centro de trabajo (CCT): Categoría: ESCUELA Turno: MATUTINO Horario: 09:00 A 13:00 Aulas: 3 Alumnos: 16 Docentes: 1 Personal diverso: 0 Número de internos Instalaciones con las que cuenta:	

Municipio: SAN JOSE DEL RINCON <small>124</small> <small>Clave Municipio</small>		Número consecutivo (identificador en el mapa) 284	MAPA-14 Número de Mapa
1.- DATOS GENERALES		2.- DATOS ESPECÍFICOS	
Fecha de la información: 25-MAR-20 Localidad: SAN FRANCISCO DE LA LOMA Sublocalidad: SAN FRANCISCO DE LA LOMA Categoría Administrativa: DELEGACIÓN Dirección: DOMICILIO CONOCIDO SAN FRANCISCO DE LA LOMA CP:		Escolaridad: PREESCOLAR Nombre: IGNACIO LOPEZ RAYON Tipo: PÚBLICA Nivel: BASICO Clave del centro de trabajo (CCT): Categoría: ESCUELA Turno: MATUTINO Horario: 09:00 A 13:00 Aulas: 3 Alumnos: 15 Docentes: 1 Personal diverso: 0 Número de internos Instalaciones con las que cuenta:	

Municipio: SAN JOSE DEL RINCON <small>124</small> <small>Clave Municipio</small>		Número consecutivo (identificador en el mapa) 285	MAPA-35 Número de Mapa
1.- DATOS GENERALES		2.- DATOS ESPECÍFICOS	
Fecha de la información: 05-AGO-20		Escolaridad: PRESCOLAR Nombre: NIÑOS HEROES	
Localidad: FALDA LOMA		Tipo: PÚBLICA Nivel: BASICO	
Sublocalidad: FALDA LOMA		Clave del centro de trabajo (CCT): Categoría: ESCUELA	
Categoría Administrativa: DELEGACIÓN		Turno: MATUTINO	
Dirección: DOMICILIO CONOCIDO FALDA LOMA		Horario: 09:00 A 13:00	
CP:		Aulas: 2	
		Alumnos: 10	
		Docentes: 1	
		Personal diverso: 0	
		Número de internos	
		Instalaciones con las que cuenta:	

Municipio: SAN JOSE DEL RINCON <small>124</small> <small>Clave Municipio</small>		Número consecutivo (identificador en el mapa) 287	MAPA-70 Número de Mapa
1.- DATOS GENERALES		2.- DATOS ESPECÍFICOS	
Fecha de la información: 26-MAR-20		Escolaridad: PREESCOLAR Nombre: LEONA VICARIO	
Localidad: LOMA DEL CEDRO SEGUNDA SECCIÓN		Tipo: PÚBLICA Nivel: BASICO	
Sublocalidad: LOMA DEL CEDRO SEGUNDA SECCIÓN		Clave del centro de trabajo (CCT): Categoría: ESCUELA	
Categoría Administrativa: DELEGACIÓN		Turno: MATUTINO	
Dirección: DOMICILIO CONOCIDO LOMA DEL CEDRO SEGUNDA SECCIÓN		Horario: 09:00 A 13:00	
CP:		Aulas: 2	
		Alumnos: 17	
		Docentes: 1	
		Personal diverso: 0	
		Número de internos	
		Instalaciones con las que cuenta:	

Municipio: SAN JOSE DEL RINCON <small>124</small> <small>Clave Municipio</small>		Número consecutivo (identificador en el mapa) 286	MAPA-60 Número de Mapa
1.- DATOS GENERALES		2.- DATOS ESPECÍFICOS	
Fecha de la información: 26-MAR-20		Escolaridad: PREESCOLAR Nombre: FRANCISCO VILLA	
Localidad: LOS LOBOS		Tipo: PÚBLICA Nivel: BASICO	
Sublocalidad: LOS LOBOS		Clave del centro de trabajo (CCT): Categoría: ESCUELA	
Categoría Administrativa: DELEGACIÓN		Turno: MATUTINO	
Dirección: DOMICILIO CONOCIDO LOS LOBOS		Horario: 09:00 A 13:00	
CP:		Aulas: 4	
		Alumnos: 20	
		Docentes: 2	
		Personal diverso: 0	
		Número de internos	
		Instalaciones con las que cuenta:	

Municipio: SAN JOSE DEL RINCON <small>124</small> <small>Clave Municipio</small>		Número consecutivo (identificador en el mapa) 288	MAPA-66 Número de Mapa
1.- DATOS GENERALES		2.- DATOS ESPECÍFICOS	
Fecha de la información: 26-MAR-20		Escolaridad: PREESCOLAR Nombre: PASCUAL OROZCO	
Localidad: SAN JUAN PALO SECO		Tipo: PÚBLICA Nivel: BASICO	
Sublocalidad: SAN JUAN PALO SECO		Clave del centro de trabajo (CCT): Categoría: ESCUELA	
Categoría Administrativa: DELEGACIÓN		Turno: MATUTINO	
Dirección: DOMICILIO CONOCIDO SAN JUAN PALO SECO		Horario: 09:00 A 13:00	
CP:		Aulas: 3	
		Alumnos: 15	
		Docentes: 1	
		Personal diverso: 0	
		Número de internos	
		Instalaciones con las que cuenta:	

Municipio: SAN JOSE DEL RINCON <small>124</small> <small>Clave Municipio</small>		Número consecutivo (identificador en el mapa) 289	MAPA-65 Número de Mapa
1.- DATOS GENERALES		2.- DATOS ESPECÍFICOS	
Fecha de la información: 06-AGO-20 Localidad: BARRIO LA PALMA EL DEPOSITO Sublocalidad: BARRIO LA PALMA EL DEPOSITO Categoría Administrativa: DELEGACIÓN Dirección: DOMICILIO CONOCIDO BARRIO LA PALMA EL DEPOSITO CP:		Escolaridad: PRIMARIA Nombre: JOSE CLEMENTE OROZCO Tipo: PÚBLICA Nivel: BASICO Clave del centro de trabajo (CCT): Categoría: ESCUELA Turno: MATUTINO Horario: 09:00 A 14:00 Aulas: 10 Alumnos: 55 Docentes: 6 Personal diverso: 0 Número de internos Instalaciones con las que cuenta:	

Municipio: SAN JOSE DEL RINCON <small>124</small> <small>Clave Municipio</small>		Número consecutivo (identificador en el mapa) 291	MAPA-35 Número de Mapa
1.- DATOS GENERALES		2.- DATOS ESPECÍFICOS	
Fecha de la información: 26-MAR-20 Localidad: FALDA LOMA Sublocalidad: FALDA LOMA Categoría Administrativa: DELEGACIÓN Dirección: DOMICILIO CONOCIDO FALDA LOMA CP:		Escolaridad: PRIMARIA Nombre: CUAHUTEMOC Tipo: PÚBLICA Nivel: BASICO Clave del centro de trabajo (CCT): Categoría: ESCUELA Turno: MATUTINO Horario: 09:00 A 14:00 Aulas: 7 Alumnos: 105 Docentes: 7 Personal diverso: 1 Número de internos Instalaciones con las que cuenta:	

Municipio: SAN JOSE DEL RINCON <small>124</small> <small>Clave Municipio</small>		Número consecutivo (identificador en el mapa) 290	MAPA-54 Número de Mapa
1.- DATOS GENERALES		2.- DATOS ESPECÍFICOS	
Fecha de la información: 26-MAR-20 Localidad: BARRIO EL LLANO GRANDE JALTEPEC Sublocalidad: BARRIO EL LLANO GRANDE JALTEPEC Categoría Administrativa: DELEGACIÓN Dirección: DOMICILIO CONOCIDO BARRIO EL LLANO GRANDE JALTEPEC CP:		Escolaridad: PRIMARIA Nombre: EMILIANO ZAPATA Tipo: PÚBLICA Nivel: BASICO Clave del centro de trabajo (CCT): Categoría: ESCUELA Turno: MATUTINO Horario: 09:00 A 14:00 Aulas: 10 Alumnos: 334 Docentes: 10 Personal diverso: 2 Número de internos Instalaciones con las que cuenta:	

Municipio: SAN JOSE DEL RINCON <small>124</small> <small>Clave Municipio</small>		Número consecutivo (identificador en el mapa) 292	MAPA-5 Número de Mapa
1.- DATOS GENERALES		2.- DATOS ESPECÍFICOS	
Fecha de la información: 26-MAR-20 Localidad: BARRIO CANOAS GUARDA LA LAGUNITA Sublocalidad: BARRIO CANOAS GUARDA LA LAGUNITA Categoría Administrativa: DELEGACIÓN Dirección: DOMICILIO CONOCIDO BARRIO CANOAS GUARDA LA LAGUNITA CP:		Escolaridad: PRIMARIA Nombre: IGNACIO ALDAMA Tipo: PÚBLICA Nivel: BASICO Clave del centro de trabajo (CCT): Categoría: ESCUELA Turno: MATUTINO Horario: 09:00 A 14:00 Aulas: 4 Alumnos: 36 Docentes: 2 Personal diverso: 0 Número de internos Instalaciones con las que cuenta:	

Municipio: SAN JOSE DEL RINCON <small>124</small> <small>Clave Municipio</small>		Número consecutivo (identificador en el mapa) 293	MAPA-21 Número de Mapa
1.- DATOS GENERALES		2.- DATOS ESPECÍFICOS	
Fecha de la información: 26-MAR-20		Escolaridad: PRIMARIA Nombre: MELCHOR OCAMPO	
Localidad: CIENEGUILLAS		Tipo: PÚBLICA Nivel: BASICO	
Sublocalidad: CIENEGUILLAS		Clave del centro de trabajo (CCT): Categoría: ESCUELA	
Categoría Administrativa: DELEGACIÓN		Turno: MATUTINO VESPERTINO	
Dirección: DOMICILIO CONOCIDO CIENEGUILLAS		Horario: 09:00 A 14:00 14:00 A 18:00	
CP:		Aulas: 10 16	
		Alumnos: 250 169	
		Docentes: 8 12	
		Personal diverso: 1	
		Número de internos Instalaciones con las que cuenta:	

Municipio: SAN JOSE DEL RINCON <small>124</small> <small>Clave Municipio</small>		Número consecutivo (identificador en el mapa) 295	MAPA-56 Número de Mapa
1.- DATOS GENERALES		2.- DATOS ESPECÍFICOS	
Fecha de la información: 26-MAR-20		Escolaridad: PRIMARIA Nombre: LAZARO CARDENAS	
Localidad: LA TRAMPA CHICA		Tipo: PÚBLICA Nivel: BASICO	
Sublocalidad: LA TRAMPA CHICA		Clave del centro de trabajo (CCT): Categoría: ESCUELA	
Categoría Administrativa: DELEGACIÓN		Turno: MATUTINO	
Dirección: DOMICILIO CONOCIDO LA TRAMPA CHICA		Horario: 09:00 A 14:00	
CP:		Aulas: 7	
		Alumnos: 97	
		Docentes: 6	
		Personal diverso: 1	
		Número de internos Instalaciones con las que cuenta:	

Municipio: SAN JOSE DEL RINCON <small>124</small> <small>Clave Municipio</small>		Número consecutivo (identificador en el mapa) 294	MAPA-62 Número de Mapa
1.- DATOS GENERALES		2.- DATOS ESPECÍFICOS	
Fecha de la información: 26-MAR-20		Escolaridad: PRIMARIA Nombre: NUJYARU K'UXORTO	
Localidad: LOS LOBOS SEGUNDA SECCION		Tipo: PÚBLICA Nivel: BASICO	
Sublocalidad: LOS LOBOS SEGUNDA SECCION		Clave del centro de trabajo (CCT): Categoría: ESCUELA	
Categoría Administrativa: DELEGACIÓN		Turno: MIXTO	
Dirección: DOMICILIO CONOCIDO LOS LOBOS SEGUNDA SECCION		Horario: 09:00 A 14:00	
CP:		Aulas: 10	
		Alumnos: 183	
		Docentes: 9	
		Personal diverso: 1	
		Número de internos Instalaciones con las que cuenta:	

Municipio: SAN JOSE DEL RINCON <small>124</small> <small>Clave Municipio</small>		Número consecutivo (identificador en el mapa) 296	MAPA-61 Número de Mapa
1.- DATOS GENERALES		2.- DATOS ESPECÍFICOS	
Fecha de la información: 26-MAR-20		Escolaridad: PRIMARIA Nombre: LAZARO CARDENAS	
Localidad: BARRIO SAN RAMON LAS ROSAS		Tipo: PÚBLICA Nivel: BASICO	
Sublocalidad: BARRIO SAN RAMON LAS ROSAS		Clave del centro de trabajo (CCT): Categoría: ESCUELA	
Categoría Administrativa: DELEGACIÓN		Turno: MATUTINO	
Dirección: DOMICILIO CONOCIDO BARRIO SAN RAMON LAS ROSAS		Horario: 09:00 A 14:00	
CP:		Aulas: 10	
		Alumnos: 69	
		Docentes: 5	
		Personal diverso: 0	
		Número de internos Instalaciones con las que cuenta:	

Municipio: SAN JOSE DEL RINCON <small>124</small> <small>Clave Municipio</small>		Número consecutivo (identificador en el mapa) 297	MAPA-61 Número de Mapa
1.- DATOS GENERALES		2.- DATOS ESPECÍFICOS	
Fecha de la información: 26-MAR-20 Localidad: EL PUENTE BARRIO DE LAS ROSAS Sublocalidad: EL PUENTE BARRIO DE LAS ROSAS Categoría Administrativa: DELEGACIÓN Dirección: DOMICILIO CONOCIDO EL PUENTE BARRIO DE LAS ROSAS CP:		Escolaridad: PRIMARIA Nombre: MIGUEL HIDALGO Tipo: PÚBLICA Nivel: BASICO Clave del centro de trabajo (CCT): Categoría: ESCUELA Turno: MATUTINO Horario: 09:00 A 14:00 Aulas: 8 Alumnos: 65 Docentes: 6 Personal diverso: 0 Número de internos Instalaciones con las que cuenta:	

Municipio: SAN JOSE DEL RINCON <small>124</small> <small>Clave Municipio</small>		Número consecutivo (identificador en el mapa) 299	MAPA-18 Número de Mapa
1.- DATOS GENERALES		2.- DATOS ESPECÍFICOS	
Fecha de la información: 26-MAR-20 Localidad: COLONIA BENITO JUAREZ Sublocalidad: COLONIA BENITO JUAREZ Categoría Administrativa: DELEGACIÓN Dirección: DOMICILIO CONOCIDO COLONIA BENITO JUAREZ CP:		Escolaridad: PRIMARIA Nombre: COSTILLA Tipo: PÚBLICA Nivel: BASICO Clave del centro de trabajo (CCT): Categoría: ESCUELA Turno: MATUTINO Horario: 09:00 A 14:00 Aulas: 8 Alumnos: 75 Docentes: 6 Personal diverso: 1 Número de internos Instalaciones con las que cuenta:	

Municipio: SAN JOSE DEL RINCON <small>124</small> <small>Clave Municipio</small>		Número consecutivo (identificador en el mapa) 298	MAPA-62 Número de Mapa
1.- DATOS GENERALES		2.- DATOS ESPECÍFICOS	
Fecha de la información: 26-MAR-20 Localidad: BARRIO EL LLANO SAN JUAN PALO SECO Sublocalidad: BARRIO EL LLANO SAN JUAN PALO SECO Categoría Administrativa: DELEGACIÓN Dirección: DOMICILIO CONOCIDO BARRIO EL LLANO SAN JUAN PALO SECO CP:		Escolaridad: PRIMARIA Nombre: Tipo: PÚBLICA Nivel: BASICO Clave del centro de trabajo (CCT): Categoría: ESCUELA Turno: Horario: Aulas: Alumnos: Docentes: Personal diverso: Número de internos Instalaciones con las que cuenta:	

Municipio: SAN JOSE DEL RINCON <small>124</small> <small>Clave Municipio</small>		Número consecutivo (identificador en el mapa) 300	MAPA-1 Número de Mapa
1.- DATOS GENERALES		2.- DATOS ESPECÍFICOS	
Fecha de la información: 26-MAR-20 Localidad: ROSA DE LA PALMA Sublocalidad: ROSA DE LA PALMA Categoría Administrativa: DELEGACIÓN Dirección: DOMICILIO CONOCIDO ROSA DE LA PALMA CP:		Escolaridad: TELEBACHILLERATO Nombre: TELEBACHILLERATO 419 Tipo: PÚBLICA Nivel: MEDIO SUPERIOR Clave del centro de trabajo (CCT): Categoría: ESCUELA Turno: MATUTINO Horario: 08:00 A 14:00 Aulas: 3 Alumnos: 80 Docentes: 4 Personal diverso: 0 Número de internos Instalaciones con las que cuenta:	

Municipio: SAN JOSE DEL RINCON <small>124</small> <small>Clave Municipio</small>		Número consecutivo (identificador en el mapa) 301	MAPA-5 Número de Mapa
1.- DATOS GENERALES		2.- DATOS ESPECÍFICOS	
Fecha de la información: 26-MAR-20 Localidad: BARRIO CANOAS GUARDA LA LAGUNITA Sublocalidad: BARRIO CANOAS GUARDA LA LAGUNITA Categoría Administrativa: DELEGACIÓN Dirección: DOMICILIO CONOCIDO BARRIO CANOAS GUARDA LA LAGUNITA CP:		Escolaridad: PREESCOLAR Nombre: TRES PODERES Tipo: PÚBLICA Nivel: BASICO Clave del centro de trabajo (CCT): Categoría: ESCUELA Turno: MATUTINO Horario: 09:00 A 13:00 Aulas: 3 Alumnos: 25 Docentes: 2 Personal diverso: 0 Número de internos Instalaciones con las que cuenta:	

Municipio: SAN JOSE DEL RINCON <small>124</small> <small>Clave Municipio</small>		Número consecutivo (identificador en el mapa) 303	MAPA-16 Número de Mapa
1.- DATOS GENERALES		2.- DATOS ESPECÍFICOS	
Fecha de la información: 26-MAR-20 Localidad: BARRIO EL CALVARIO CONCEPCION LA VENTA Sublocalidad: BARRIO EL CALVARIO CONCEPCION LA VENTA Categoría Administrativa: DELEGACIÓN Dirección: DOMICILIO CONOCIDO BARRIO EL CALVARIO CONCEPCION LA VENTA CP:		Escolaridad: PRIMARIA Nombre: JA RI PESIJI NRREJE EL DEPOSITO DE AGUA Tipo: PÚBLICA Nivel: BASICO Clave del centro de trabajo (CCT): Categoría: ESCUELA Turno: MATUTINO Horario: 09:00 A 14:00 Aulas: 16 Alumnos: 260 Docentes: 12 Personal diverso: 0 Número de internos Instalaciones con las que cuenta:	

Municipio: SAN JOSE DEL RINCON <small>124</small> <small>Clave Municipio</small>		Número consecutivo (identificador en el mapa) 302	MAPA-9 Número de Mapa
1.- DATOS GENERALES		2.- DATOS ESPECÍFICOS	
Fecha de la información: 26-MAR-20 Localidad: EL CAPULIN SAL MIGUEL DEL CENTRO Sublocalidad: EL CAPULIN SAL MIGUEL DEL CENTRO Categoría Administrativa: DELEGACIÓN Dirección: DOMICILIO CONOCIDO EL CAPULIN SAL MIGUEL DEL CENTRO CP:		Escolaridad: PRIMARIA Nombre: UN TS IRESE (EL CAPULINCITO) Tipo: PÚBLICA Nivel: BASICO Clave del centro de trabajo (CCT): Categoría: ESCUELA Turno: MATUTINO Horario: 09:00 A 14:00 Aulas: 10 Alumnos: 65 Docentes: 6 Personal diverso: 0 Número de internos Instalaciones con las que cuenta:	

Municipio: SAN JOSE DEL RINCON <small>124</small> <small>Clave Municipio</small>		Número consecutivo (identificador en el mapa) 304	MAPA-23 Número de Mapa
1.- DATOS GENERALES		2.- DATOS ESPECÍFICOS	
Fecha de la información: 26-MAR-20 Localidad: GUADALUPE DEL PEDREGAL LA PALMA Sublocalidad: GUADALUPE DEL PEDREGAL LA PALMA Categoría Administrativa: DELEGACIÓN Dirección: DOMICILIO CONOCIDO GUADALUPE DEL PEDREGAL LA PALMA CP:		Escolaridad: PRIMARIA Nombre: JUSTO SIERRA Tipo: PÚBLICA Nivel: BASICO Clave del centro de trabajo (CCT): Categoría: ESCUELA Turno: MATUTINO Horario: 09:00 A 14:00 Aulas: 12 Alumnos: 235 Docentes: 12 Personal diverso: 2 Número de internos Instalaciones con las que cuenta:	

Municipio: SAN JOSE DEL RINCON <small>124</small> <small>Clave Municipio</small>		Número consecutivo (identificador en el mapa) 305	MAPA-60 Número de Mapa
1.- DATOS GENERALES		2.- DATOS ESPECÍFICOS	
Fecha de la información: 26-MAR-20 Localidad: LOS LOBOS Sublocalidad: LOS LOBOS Categoría Administrativa: DELEGACIÓN Dirección: DOMICILIO CONOCIDO LOS LOBOS CP:		Escolaridad: PRIMARIA Nombre: LA LIBERTAD Tipo: PÚBLICA Nivel: BASICO Clave del centro de trabajo (CCT): Categoría: ESCUELA Turno: MIXTO VESPERTINO Horario: 09:00 A 14:00 14:00 A 18:00 Aulas: 8 8 Alumnos: 75 145 Docentes: 6 6 Personal diverso: 2 Número de internos Instalaciones con las que cuenta:	

Municipio: SAN JOSE DEL RINCON <small>124</small> <small>Clave Municipio</small>		Número consecutivo (identificador en el mapa) 307	MAPA-74 Número de Mapa
1.- DATOS GENERALES		2.- DATOS ESPECÍFICOS	
Fecha de la información: 27-MAR-20 Localidad: SAN JOAQUIN DEL MONTE Sublocalidad: SAN JOAQUIN DEL MONTE Categoría Administrativa: DELEGACIÓN Dirección: DOMICILIO CONOCIDO SAN JOAQUIN DEL MONTE CP:		Escolaridad: PRIMARIA Nombre: MIGUEL HIDALGO Tipo: PÚBLICA Nivel: BASICO Clave del centro de trabajo (CCT): Categoría: ESCUELA Turno: MATUTINO Horario: 09:00 A 14:00 Aulas: 8 Alumnos: 76 Docentes: 6 Personal diverso: 1 Número de internos Instalaciones con las que cuenta:	

Municipio: SAN JOSE DEL RINCON <small>124</small> <small>Clave Municipio</small>		Número consecutivo (identificador en el mapa) 306	MAPA-5 Número de Mapa
1.- DATOS GENERALES		2.- DATOS ESPECÍFICOS	
Fecha de la información: 27-MAR-20 Localidad: BARRIO CANOAS GUARDA LA LAGUNITA Sublocalidad: BARRIO CANOAS GUARDA LA LAGUNITA Categoría Administrativa: DELEGACIÓN Dirección: DOMICILIO CONOCIDO BARRIO CANOAS GUARDA LA LAGUNITA CP:		Escolaridad: PRIMARIA Nombre: NICOLAS BRAVO Tipo: PÚBLICA Nivel: BASICO Clave del centro de trabajo (CCT): Categoría: ESCUELA Turno: MATUTINO Horario: 09:00 A 14:00 Aulas: 12 Alumnos: 85 Docentes: 8 Personal diverso: 2 Número de internos Instalaciones con las que cuenta:	

Municipio: SAN JOSE DEL RINCON <small>124</small> <small>Clave Municipio</small>		Número consecutivo (identificador en el mapa) 308	MAPA-61 Número de Mapa
1.- DATOS GENERALES		2.- DATOS ESPECÍFICOS	
Fecha de la información: 27-MAR-20 Localidad: SAN RAMON LAS ROSAS Sublocalidad: SAN RAMÓN LAS ROSA Categoría Administrativa: DELEGACIÓN Dirección: DOMICILIO CONOCIDO SAN RAMON LAS ROSAS CP:		Escolaridad: PREESCOLAR Nombre: Tipo: PÚBLICA Nivel: BASICO Clave del centro de trabajo (CCT): Categoría: ESCUELA Turno: MATUTINO Horario: 09:00 A 13:00 Aulas: 2 Alumnos: 15 Docentes: 1 Personal diverso: 0 Número de internos Instalaciones con las que cuenta:	

Municipio: SAN JOSE DEL RINCON <small>124</small> <small>Clave Municipio</small>		Número consecutivo (identificador en el mapa) 309	MAPA-14 Número de Mapa
1.- DATOS GENERALES		2.- DATOS ESPECÍFICOS	
Fecha de la información: 24-JUL-20 Localidad: SAN FRANCISCO DE LA LOMA Sublocalidad: SAN FRANCISCO DE LA LOMA Categoría Administrativa: DELEGACIÓN Dirección: DOMICILIO CONOCIDO SAN FRANCISCO DE LA LOMA CP:		Escolaridad: PRIMARIA Nombre: LAZARO CARDENAS Tipo: PÚBLICA Nivel: BASICO Clave del centro de trabajo (CCT): Categoría: ESCUELA Turno: MATUTINO Horario: 09:00 A 14:00 Aulas: 10 Alumnos: 86 Docentes: 10 Personal diverso: 2 Número de internos Instalaciones con las que cuenta:	

Municipio: SAN JOSE DEL RINCON <small>124</small> <small>Clave Municipio</small>		Número consecutivo (identificador en el mapa) 311	MAPA-40 Número de Mapa
1.- DATOS GENERALES		2.- DATOS ESPECÍFICOS	
Fecha de la información: 28-JUL-20 Localidad: LA ESPERANZA Sublocalidad: LA ESPERANZA Categoría Administrativa: DELEGACIÓN Dirección: DOMICILIO CONOCIDO LA ESPERANZA CP:		Escolaridad: PREESCOLAR Nombre: LA DECIMA MUSA Tipo: PÚBLICA Nivel: BASICO Clave del centro de trabajo (CCT): Categoría: ESCUELA Turno: MATUTINO Horario: 09:00 A 13:00 Aulas: 3 Alumnos: 15 Docentes: 1 Personal diverso: 1 Número de internos Instalaciones con las que cuenta:	

Municipio: SAN JOSE DEL RINCON <small>124</small> <small>Clave Municipio</small>		Número consecutivo (identificador en el mapa) 310	MAPA-57 Número de Mapa
1.- DATOS GENERALES		2.- DATOS ESPECÍFICOS	
Fecha de la información: 24-JUL-21 Localidad: SAN JOAQUIN LAMILLAS Sublocalidad: SAN JOAQUIN LAMILLAS Categoría Administrativa: DELEGACIÓN Dirección: DOMICILIO CONOCIDO SAN JOAQUIN LAMILLAS CP:		Escolaridad: TELEBACHILLERATO Nombre: TELEBACHILLERATO COMUNITARIO NUM. 411 Tipo: PÚBLICA Nivel: MEDIO SUPERIOR Clave del centro de trabajo (CCT): Categoría: ESCUELA Turno: MATUTINO Horario: 08:00 A 14:00 Aulas: 4 Alumnos: 105 Docentes: 6 Personal diverso: 1 Número de internos Instalaciones con las que cuenta:	

Municipio: SAN JOSE DEL RINCON <small>124</small> <small>Clave Municipio</small>		Número consecutivo (identificador en el mapa) 312	MAPA-69 Número de Mapa
1.- DATOS GENERALES		2.- DATOS ESPECÍFICOS	
Fecha de la información: 29-JUL-20 Localidad: LOMA DEL CEDRO Sublocalidad: LOMA DEL CEDRO Categoría Administrativa: DELEGACIÓN Dirección: DOMICILIO CONOCIDO LOMA DEL CEDRO CP:		Escolaridad: PRIMARIA Nombre: AMPARO REAL MORA Tipo: PÚBLICA Nivel: BASICO Clave del centro de trabajo (CCT): Categoría: ESCUELA Turno: MATUTINO Horario: 09:00 A 14:00 Aulas: 8 Alumnos: 120 Docentes: 6 Personal diverso: 1 Número de internos Instalaciones con las que cuenta:	

Municipio: SAN JOSE DEL RINCON <small>124</small> <small>Clave Municipio</small>		Número consecutivo (identificador en el mapa) 313	MAPA-69 Número de Mapa
1.- DATOS GENERALES		2.- DATOS ESPECÍFICOS	
Fecha de la información: 29-JUL-20 Localidad: LOMA DEL CEDRO Sublocalidad: LOMA DEL CEDRO Categoría Administrativa: DELEGACIÓN Dirección: DOMICILIO CONOCIDO LOMA DEL CEDRO CP:		Escolaridad: SECUNDARIA Nombre: CARLOS FUENTES MACIAS Tipo: PÚBLICA Nivel: BASICO Clave del centro de trabajo (CCT): Categoría: ESCUELA Turno: MATUTINO Horario: 08:00 A 13:00 Aulas: 6 Alumnos: 98 Docentes: 5 Personal diverso: 0 Número de internos Instalaciones con las que cuenta:	

Municipio: SAN JOSE DEL RINCON <small>124</small> <small>Clave Municipio</small>		Número consecutivo (identificador en el mapa) 315	MAPA-67 Número de Mapa
1.- DATOS GENERALES		2.- DATOS ESPECÍFICOS	
Fecha de la información: 25-MAR-20 Localidad: BARRIO EL OCHO EL PINTAL Sublocalidad: BARRIO EL OCHO EL PINTAL Categoría Administrativa: DELEGACIÓN Dirección: DOMICILIO CONOCIDO BARRIO EL OCHO EL PINTAL CP:		Escolaridad: PREESCOLAR Nombre: NIÑOS HEROES Tipo: PÚBLICA Nivel: BASICO Clave del centro de trabajo (CCT): Categoría: ESCUELA Turno: MATUTINO Horario: 09:00 A 13:00 Aulas: 1 Alumnos: 15 Docentes: 1 Personal diverso: 0 Número de internos Instalaciones con las que cuenta:	

Municipio: SAN JOSE DEL RINCON <small>124</small> <small>Clave Municipio</small>		Número consecutivo (identificador en el mapa) 314	MAPA-30 Número de Mapa
1.- DATOS GENERALES		2.- DATOS ESPECÍFICOS	
Fecha de la información: 25-MAR-20 Localidad: CONCEPCIÓN DEL MONTE Sublocalidad: CONCEPCIÓN DEL MONTE Categoría Administrativa: DELEGACIÓN Dirección: DOMICILIO CONOCIDO CONCEPCIÓN DEL MONTE CP:		Escolaridad: SECUNDARIA Nombre: MIGUEL HIDALGO Y COSTILLA Tipo: PÚBLICA Nivel: BASICO Clave del centro de trabajo (CCT): Categoría: ESCUELA Turno: MATUTINO Horario: 08:00 A 13:00 Aulas: 1 Alumnos: 43 Docentes: 2 Personal diverso: 0 Número de internos Instalaciones con las que cuenta:	

Municipio: SAN JOSE DEL RINCON <small>124</small> <small>Clave Municipio</small>		Número consecutivo (identificador en el mapa) 316	MAPA-69 Número de Mapa
1.- DATOS GENERALES		2.- DATOS ESPECÍFICOS	
Fecha de la información: 30-JUL-20 Localidad: EL REMBLAZO Sublocalidad: EL REMBLAZO Categoría Administrativa: DELEGACIÓN Dirección: DOMICILIO CONOCIDO EL REMBLAZO CP:		Escolaridad: PREESCOLAR Nombre: FRANCISCO I MADERO Tipo: PÚBLICA Nivel: BASICO Clave del centro de trabajo (CCT): Categoría: ESCUELA Turno: MATUTINO Horario: 09:00 A 13:00 Aulas: 1 Alumnos: 15 Docentes: 2 Personal diverso: 0 Número de internos Instalaciones con las que cuenta:	

Municipio: SAN JOSE DEL RINCON <small>124</small> <small>Clave Municipio</small>		Número consecutivo (identificador en el mapa) 317	MAPA-69 Número de Mapa
1.- DATOS GENERALES		2.- DATOS ESPECÍFICOS	
Fecha de la información: 30-JUL-20 Localidad: EL REMBLAZO Sublocalidad: EL REMBLAZO Categoría Administrativa: DELEGACIÓN Dirección: DOMICILIO CONOCIDO EL REMBLAZO CP:		Escolaridad: SECUNDARIA Nombre: EMILIANO ZAPATA Tipo: PÚBLICA Nivel: BASICO Clave del centro de trabajo (CCT): Categoría: ESCUELA Turno: MATUTINO Horario: 08:00 A 14:00 Aulas: 1 Alumnos: 30 Docentes: 3 Personal diverso: 0 Número de internos Instalaciones con las que cuenta:	

Municipio: SAN JOSE DEL RINCON <small>124</small> <small>Clave Municipio</small>		Número consecutivo (identificador en el mapa) 319	MAPA-35 Número de Mapa
1.- DATOS GENERALES		2.- DATOS ESPECÍFICOS	
Fecha de la información: 05-AGO-20 Localidad: FALDA LOMA Sublocalidad: FALDA LOMA Categoría Administrativa: DELEGACIÓN Dirección: DOMICILIO CONOCIDO FALDA LOMA CP:		Escolaridad: SECUNDARIA Nombre: ADOLFO LOPEZ MATEOS Tipo: PÚBLICA Nivel: BASICO Clave del centro de trabajo (CCT): Categoría: ESCUELA Turno: MATUTINO Horario: 08:00 A 14:00 Aulas: 2 Alumnos: 23 Docentes: 2 Personal diverso: 0 Número de internos Instalaciones con las que cuenta:	

Municipio: SAN JOSE DEL RINCON <small>124</small> <small>Clave Municipio</small>		Número consecutivo (identificador en el mapa) 318	MAPA-62 Número de Mapa
1.- DATOS GENERALES		2.- DATOS ESPECÍFICOS	
Fecha de la información: 05-AGO-20 Localidad: BARRIO EL LLANO DE LAS ROSAS Sublocalidad: BARRIO EL LLANO DE LAS ROSAS Categoría Administrativa: DELEGACIÓN Dirección: DOMICILIO CONOCIDO BARRIO EL LLANO DE LAS ROSAS CP:		Escolaridad: SECUNDARIA Nombre: BARRIO EL LLANO DE LAS ROSAS Tipo: PÚBLICA Nivel: BASICO Clave del centro de trabajo (CCT): Categoría: ESCUELA Turno: MATUTINO Horario: 08:00 A 14:00 Aulas: 2 Alumnos: 9 Docentes: 1 Personal diverso: 0 Número de internos Instalaciones con las que cuenta:	

Municipio: SAN JOSE DEL RINCON <small>124</small> <small>Clave Municipio</small>		Número consecutivo (identificador en el mapa) 320	MAPA-21 Número de Mapa
1.- DATOS GENERALES		2.- DATOS ESPECÍFICOS	
Fecha de la información: 05-AGO-20 Localidad: CIENEGUILLAS Sublocalidad: CIENEGUILLAS Categoría Administrativa: DELEGACIÓN Dirección: DOMICILIO CONOCIDO CIENEGUILLAS CP:		Escolaridad: PREESCOLAR Nombre: MIGUEL HIDALGO Tipo: PÚBLICA Nivel: BASICO Clave del centro de trabajo (CCT): Categoría: ESCUELA Turno: MATUTINO Horario: 09:00 A 13:00 Aulas: 2 Alumnos: 15 Docentes: 1 Personal diverso: 0 Número de internos Instalaciones con las que cuenta:	

Mercados, Tianguis y Centrales de Abasto

MERCADOS, TIANGUIS Y CENTRALES DE ABASTO (4 Registros)

Municipio: <u>SAN JOSE DEL RINCON</u> 124 CLAVE MUNICIPIO		Número consecutivo (identificador en el mapa) 1	MAPA-17 Número de Mapa
1.- DATOS GENERALES		2.- DATOS ESPECÍFICOS	
Fecha de la información: 04-JUN-16 Localidad: SAN ONOFRE Sublocalidad: SAN ONOFRA Categoría Administrativa: DELEGACION Dirección: DOMICILIO CONOCIDO S/N CARMONA CP: 50663		Tipo: TIANGUIS Nombre: EL CRUCERO CARMONA Área: 10000mts ² Número de Establecimientos: Horario: 08:00 A 18:00 HRS. Días Laborables: LUNES Venta Principal de: PRODUCTOS VARIOS Descripción del Lugar: FRUTAS, PESCADERIA, CREMERIA, VERDULERIA, JARCERIA, POLLERIA Y CARNES FRIAS	

Municipio: <u>SAN JOSE DEL RINCON</u> 124 CLAVE MUNICIPIO		Número consecutivo (identificador en el mapa) 3	MAPA-28 Número de Mapa
1.- DATOS GENERALES		2.- DATOS ESPECÍFICOS	
Fecha de la información: 12-JUN-16 Localidad: SAN JOSE DEL RINCON Sublocalidad: SAN JOSE DEL RINCON Categoría Administrativa: CABECERA MUNICIPAL Dirección: DOMICILIO CONOCIDO S/N SAN JOSE DEL RINCON CENTRO CP: 50660		Tipo: MERCADO CUBIERTO Nombre: MERCADO MUNICIPAL Área: 3200mts ² Número de Establecimientos: 12 Horario: 08:00 A 18:00 HRS. Días Laborables: DOMINGO Venta Principal de: PRODUCTOS VARIOS Descripción del Lugar: FRUTAS, PESCADERIA, CREMERIA, VERDULERIA, JARCERIA, POLLERIA Y CARNES FRIAS	

Municipio: <u>SAN JOSE DEL RINCON</u> 124 CLAVE MUNICIPIO		Número consecutivo (identificador en el mapa) 2	MAPA-9 Número de Mapa
1.- DATOS GENERALES		2.- DATOS ESPECÍFICOS	
Fecha de la información: 05-JUN-16 Localidad: GUARDA DE LA LAGUNITA Sublocalidad: GUARDA DE LA LAGUNITA Categoría Administrativa: DELEGACION Dirección: DOMICILIO CONOCIDO S/N EL PUEBLITO CP: 50668		Tipo: TIANGUIS Nombre: EL PUEBLITO Área: 600mts ² Número de Establecimientos: Horario: 08:00 A 19:00 HRS. Días Laborables: MARTES Venta Principal de: PRODUCTOS VARIOS Descripción del Lugar: FRUTAS, PESCADERIA, CREMERIA, VERDULERIA, JARCERIA, POLLERIA Y CARNES FRIAS	

Municipio: <u>SAN JOSE DEL RINCON</u> 124 CLAVE MUNICIPIO		Número consecutivo (identificador en el mapa) 4	MAPA-47 Número de Mapa
1.- DATOS GENERALES		2.- DATOS ESPECÍFICOS	
Fecha de la información: 04-JUN-16 Localidad: JALTEPEC Sublocalidad: BARRIO GRANDE JALTEPEC Categoría Administrativa: DELEGACION Dirección: DOMICILIO CONOCIDO S/N JALTEPEC CP: 50667		Tipo: TIANGUIS Nombre: JALTEPEC Área: 1000mts ² Número de Establecimientos: Horario: 07:00 A 18:00 HRS. Días Laborables: SABADO Venta Principal de: PRODUCTOS VARIOS Descripción del Lugar: FRUTAS, PESCADERIA, CREMERIA, VERDULERIA, JARCERIA, POLLERIA Y CARNES FRIAS	

Bares, Restaurantes y Centros Nocturnos

BARES, RESTAURANTES Y CENTROS NOCTURNOS (3 Registros)

Municipio: SAN JOSE DEL RINCON 124 Clave Municipio	Número consecutivo (identificador en el mapa) 1	MAPA-28 Número de Mapa
1.- DATOS GENERALES		2.- DATOS ESPECÍFICOS
Fecha de la información: 25-JUN-19	Nombre: RESTAURANTE "LOS ADOBES"	
Localidad: SAN JOSE DE RINCON	Capacidad 80 PERSONAS	
Sublocalidad: SAN JOSE DEL RINCON	Días laborables: LUNES A VIERNES	
Categoría Administrativa: CABECERA MUNICIPAL	Horario: 09:00 A 21:00 HRS.	
Dirección: PASEO MARIPOSA MONARCA S/N CP: 50660	Combustibles	
	Nombre:	GAS L.P.
	Tanques:	1
	Capacidad:	100
	Total (Lts):	100

Municipio: SAN JOSE DEL RINCON 124 Clave Municipio	Número consecutivo (identificador en el mapa) 3	MAPA-36 Número de Mapa
1.- DATOS GENERALES		2.- DATOS ESPECÍFICOS
Fecha de la información: 04-JUN-16	Nombre: RESTAURANTE "TITANIC"	
Localidad: LA TRINIDAD CONCEPCION	Capacidad 100 PERSONAS	
Sublocalidad: LA TRINIDAD CONCEPCION	Días laborables: LUNES A SABADO	
Categoría Administrativa: DELEGACION	Horario: 09:00 A 20:00 HRS.	
Dirección: CARRETERA AL ORO - VILLA VICTORIA CP:	Combustibles	
	Nombre:	GAS L.P.
	Tanques:	3
	Capacidad:	30
	Total (Lts):	90

Municipio: SAN JOSE DEL RINCON 124 Clave Municipio	Número consecutivo (identificador en el mapa) 2	MAPA-28 Número de Mapa
1.- DATOS GENERALES		2.- DATOS ESPECÍFICOS
Fecha de la información: 25-JUN-19	Nombre: RESTAURANTE "LOS ARCOS"	
Localidad: SAN JOSE DEL RINCON	Capacidad 40 PERSONAS	
Sublocalidad: SAN JOSE DEL RINCON	Días laborables: LUNES A VIERNES	
Categoría Administrativa: CABECERA MUNICIPAL	Horario: 09:00 A 17:00 HRS.	
Dirección: LEONA VICARIO ESQ. SEBASTIAN LERDO DE TEJADA CP: 50660	Combustibles	
	Nombre:	GAS L.P.
	Tanques:	1
	Capacidad:	300
	Total (Lts):	300

Templos

TEMPLOS (92 Registros)

Municipio: <u>SAN JOSE DEL RINCON</u> ¹²⁴ Clave Municipio	Número consecutivo (identificador en el mapa) 1	MAPA-23 Número de Mapa
1.- DATOS GENERALES		
Fecha de la información: 12-JUN-19 Localidad: SANTA CRUZ DEL RINCON Sublocalidad: SANTA CRUZ DEL RINCON Categoría Administrativa: DELEGACION Dirección: PARADA AGUA BENDITA NO. 15 CP: 50684	2.- DATOS ESPECÍFICOS	
Nombre del templo: SANTA CRUZ DEL RINCON Religión: CATÓLICA Capacidad: 300 PERSONAS		

Municipio: <u>SAN JOSE DEL RINCON</u> ¹²⁴ Clave Municipio	Número consecutivo (identificador en el mapa) 2	MAPA-10 Número de Mapa
1.- DATOS GENERALES		
Fecha de la información: 11-JUN-19 Localidad: SAN JUAN EVANGELISTA Sublocalidad: SAN JUAN EVANGELISTA Categoría Administrativa: DELEGACION Dirección: CENTRO DE LA COMUNIDAD CP: 50682	2.- DATOS ESPECÍFICOS	
Nombre del templo: SAN JUAN DE LOS LAGOS Religión: CATÓLICA Capacidad: 400 PERSONAS		

Municipio: <u>SAN JOSE DEL RINCON</u> ¹²⁴ Clave Municipio	Número consecutivo (identificador en el mapa) 3	MAPA-16 Número de Mapa
1.- DATOS GENERALES		
Fecha de la información: 19-JUL-19 Localidad: CONCEPCION LA VENTA Sublocalidad: CONCEPCION LA VENTA Categoría Administrativa: DELEGACION Dirección: DOMICILIO CONOCIDO CP: 50661	2.- DATOS ESPECÍFICOS	
Nombre del templo: VIRGEN DE LA CONCEPCION Religión: CATÓLICA Capacidad: 100 PERSONAS		

Municipio: <u>SAN JOSE DEL RINCON</u> ¹²⁴ Clave Municipio	Número consecutivo (identificador en el mapa) 4	MAPA-16 Número de Mapa
1.- DATOS GENERALES		
Fecha de la información: 19-JUL-19 Localidad: CONCEPCION LA VENTA Sublocalidad: CONCEPCION LA VENTA Categoría Administrativa: DELEGACION Dirección: DOMICILIO CONOCIDO CP: 50661	2.- DATOS ESPECÍFICOS	
Nombre del templo: IGLESIA EVANGELICA BELEM Religión: EVANGELICA Capacidad: 350 PERSONAS		

Municipio: <u>SAN JOSE DEL RINCON</u> ¹²⁴ Clave Municipio	Número consecutivo (identificador en el mapa) 5	MAPA-8 Número de Mapa
1.- DATOS GENERALES		
Fecha de la información: 22-SEP-19 Localidad: GUARDA DE SAN ANTONIO BUENAVISTA Sublocalidad: GUARDA DE SAN ANTONIO BUENAVISTA Categoría Administrativa: DELEGACION Dirección: CARRETERA GUARDA DE SAN ANTONIO BUENAVISTA KM. No. 8 CP: 50668	2.- DATOS ESPECÍFICOS	
Nombre del templo: NUEVA JERUSALEM Religión: EVANGELICA Capacidad: 100 PERSONAS		

Municipio: <u>SAN JOSE DEL RINCON</u> ¹²⁴ Clave Municipio	Número consecutivo (identificador en el mapa) 6	MAPA-28 Número de Mapa
1.- DATOS GENERALES		
Fecha de la información: 13-JUL-19 Localidad: SAN JOSE DEL RINCON Sublocalidad: SAN JOSE DEL RINCON Categoría Administrativa: DELEGACION Dirección: DOMICILIO CONOCIDO CP: 50660	2.- DATOS ESPECÍFICOS	
Nombre del templo: SAN JOSE DEL RINCON Religión: CATÓLICA Capacidad: 1000 PERSONAS		

Municipio: <u>SAN JOSE DEL RINCON</u> ¹²⁴ Clave Municipio	Número consecutivo (identificador en el mapa) 7	MAPA-16 Número de Mapa
1.- DATOS GENERALES		
2.- DATOS ESPECÍFICOS		
Fecha de la información: 12-SEP-19 Localidad: CONCEPCION LA VENTA Sublocalidad: CONCEPCION LA VENTA Categoría Administrativa: DELEGACION Dirección: DOMICILIO CONOCIDO CP: 50661	Nombre del templo: VELEN Religión: EVANGELICA Capacidad: 400 PERSONAS	

Municipio: <u>SAN JOSE DEL RINCON</u> ¹²⁴ Clave Municipio	Número consecutivo (identificador en el mapa) 10	MAPA-9 Número de Mapa
1.- DATOS GENERALES		
2.- DATOS ESPECÍFICOS		
Fecha de la información: 16-SEP-19 Localidad: GUARDA DE LA LAGUNITA Sublocalidad: GUARDA DE LA LAGUNITA Categoría Administrativa: SUBDELEGACION Dirección: DOMICILIO CONOCIDO CP: 50668	Nombre del templo: VIRGEN DE GUADALUPE Religión: CATÓLICA Capacidad: 600 PERSONAS	

Municipio: <u>SAN JOSE DEL RINCON</u> ¹²⁴ Clave Municipio	Número consecutivo (identificador en el mapa) 8	MAPA-17 Número de Mapa
1.- DATOS GENERALES		
2.- DATOS ESPECÍFICOS		
Fecha de la información: 06-OCT-19 Localidad: SAN ONOFRE CENTRO Sublocalidad: SAN ONOFRE CENTRO Categoría Administrativa: DELEGACION Dirección: DOMICILIO CONOCIDO CP: 50680	Nombre del templo: SAGRADO CORAZON Religión: CATÓLICA Capacidad: 500 PERSONAS	

Municipio: <u>SAN JOSE DEL RINCON</u> ¹²⁴ Clave Municipio	Número consecutivo (identificador en el mapa) 11	MAPA-8 Número de Mapa
1.- DATOS GENERALES		
2.- DATOS ESPECÍFICOS		
Fecha de la información: 16-JUL-19 Localidad: GUADALUPE BUENAVISTA Sublocalidad: GUARDA DE SAN ANTONIO (PLAZA DE GALLOS) Categoría Administrativa: SUBDELEGACION Dirección: CARRETERA SAN JOSE DEL RINCON - LAS CRUCES KM. No. 9 CP: 50668	Nombre del templo: IGLESIA DE DIOS DE LA PROFECIA Religión: EVANGELICA Capacidad: 100 PERSONAS	

Municipio: <u>SAN JOSE DEL RINCON</u> ¹²⁴ Clave Municipio	Número consecutivo (identificador en el mapa) 9	MAPA-8 Número de Mapa
1.- DATOS GENERALES		
2.- DATOS ESPECÍFICOS		
Fecha de la información: 11-JUL-19 Localidad: GUARDA DE LA LAGUNITA Sublocalidad: EL POTRERO DE ABAJO Categoría Administrativa: SUBDELEGACION Dirección: DOMICILIO CONOCIDO CP: 50661	Nombre del templo: SANTO NIÑO DE ATOCHA Religión: CATÓLICA Capacidad: 500 PERSONAS	

Municipio: <u>SAN JOSE DEL RINCON</u> ¹²⁴ Clave Municipio	Número consecutivo (identificador en el mapa) 12	MAPA-18 Número de Mapa
1.- DATOS GENERALES		
2.- DATOS ESPECÍFICOS		
Fecha de la información: 26-JUN-19 Localidad: SANTA CRUZ DEL TEJOCOTE Sublocalidad: SANTA CRUZ DEL TEJOCOTE Categoría Administrativa: DELEGACION Dirección: DOMICILIO CONOCIDO CP: 50668	Nombre del templo: SINAI Religión: EVANGELICA Capacidad: 300 PERSONAS	

Municipio: <u>SAN JOSE DEL RINCON</u> Clave Municipio: 124	Número consecutivo (identificador en el mapa) 13	MAPA-34 Número de Mapa
1.- DATOS GENERALES		2.- DATOS ESPECÍFICOS
Fecha de la información: 19-AGO-19 Localidad: SAN JERONIMO DE LOS DOLORES Sublocalidad: SAN JERONIMO DE LOS DOLORES Categoría Administrativa: DELEGACION Dirección: DOMICILIO CONOCIDO CP: 50664	Nombre del templo: SAN JERONIMO Y DOLORES Religión: CATÓLICA Capacidad: 200 PERSONAS	

Municipio: <u>SAN JOSE DEL RINCON</u> Clave Municipio: 124	Número consecutivo (identificador en el mapa) 14	MAPA-16 Número de Mapa
1.- DATOS GENERALES		2.- DATOS ESPECÍFICOS
Fecha de la información: 12-JUN-19 Localidad: CONCEPCION LA VENTA Sublocalidad: CONCEPCION LA VENTA Categoría Administrativa: DELEGACION Dirección: DOMICILIO CONOCIDO CP: 50661	Nombre del templo: IGUECIA DEL SEÑOR Religión: CATÓLICA Capacidad: 400 PERSONAS	

Municipio: <u>SAN JOSE DEL RINCON</u> Clave Municipio: 124	Número consecutivo (identificador en el mapa) 15	MAPA-43 Número de Mapa
1.- DATOS GENERALES		2.- DATOS ESPECÍFICOS
Fecha de la información: 11-JUL-19 Localidad: EJIDO LA SOLEDAD Sublocalidad: EJIDO LA SOLEDAD Categoría Administrativa: DELEGACION Dirección: DOMICILIO CONOCIDO CP: 50689	Nombre del templo: VIRGEN DE GUADALUPE EL CALVARIO Religión: CATÓLICA Capacidad: 200 PERSONAS	

Municipio: <u>SAN JOSE DEL RINCON</u> Clave Municipio: 124	Número consecutivo (identificador en el mapa) 16	MAPA-8 Número de Mapa
1.- DATOS GENERALES		2.- DATOS ESPECÍFICOS
Fecha de la información: 24-SEP-19 Localidad: GUARDA DE SAN ANTONIO BUENAVISTA Sublocalidad: GUARDA DE SAN ANTONIO BUENAVISTA Categoría Administrativa: DELEGACION Dirección: DOMICILIO CONOCIDO CP: 50668	Nombre del templo: SAN ANTONIO Religión: CATÓLICA Capacidad: 500 PERSONAS	

Municipio: <u>SAN JOSE DEL RINCON</u> Clave Municipio: 124	Número consecutivo (identificador en el mapa) 17	MAPA-13 Número de Mapa
1.- DATOS GENERALES		2.- DATOS ESPECÍFICOS
Fecha de la información: 15-OCT-19 Localidad: CERDRO DE LA MANZANA Sublocalidad: CERDRO DE LA MANZANA Categoría Administrativa: DELEGACION Dirección: CARR. A CEDRO DE LA MANZANA CP: 50663	Nombre del templo: ROCA DE SALVACION Religión: EVANGELICA Capacidad: 100 PERSONAS	

Municipio: <u>SAN JOSE DEL RINCON</u> Clave Municipio: 124	Número consecutivo (identificador en el mapa) 18	MAPA-20 Número de Mapa
1.- DATOS GENERALES		2.- DATOS ESPECÍFICOS
Fecha de la información: 25-JUL-19 Localidad: GUADALUPE DEL PEDREGAL Sublocalidad: GUADALUPE DEL PEDREGAL Categoría Administrativa: DELEGACION Dirección: DOMICILIO CONOCIDO CP: 50663	Nombre del templo: GUADALUPE DEL PEDREGAL Religión: CATÓLICA Capacidad: 200 PERSONAS	

Municipio: <u>SAN JOSE DEL RINCON</u> Clave Municipio	124	Número consecutivo (identificador en el mapa)	19	MAPA-18	Número de Mapa
1.- DATOS GENERALES		2.- DATOS ESPECÍFICOS			
Fecha de la información: 25-SEP-19 Localidad: SANTA CRUZ DEL TEJOCOTE Sublocalidad: SANTA CRUZ DEL TEJOCOTE Categoría Administrativa: DELEGACION Dirección: DOMICILIO CONOCIDO CP: 50668		Nombre del templo: SAN JUAN DE GUADALUPE Religión: CATÓLICA Capacidad: 600 PERSONAS			

Municipio: <u>SAN JOSE DEL RINCON</u> Clave Municipio	124	Número consecutivo (identificador en el mapa)	20	MAPA-43	Número de Mapa
1.- DATOS GENERALES		2.- DATOS ESPECÍFICOS			
Fecha de la información: 18-SEP-19 Localidad: EJIDO LA SOLEDAD Sublocalidad: EJIDO LA SOLEDAD Categoría Administrativa: DELEGACION Dirección: DOMICILIO CONOCIDO CP: 50664		Nombre del templo: LA ALDEA DE VETANEA Religión: EVANGELICA Capacidad: 400 PERSONAS			

Municipio: <u>SAN JOSE DEL RINCON</u> Clave Municipio	124	Número consecutivo (identificador en el mapa)	21	MAPA-43	Número de Mapa
1.- DATOS GENERALES		2.- DATOS ESPECÍFICOS			
Fecha de la información: 16-JUL-19 Localidad: EJIDO LA SOLEDAD Sublocalidad: EJIDO LA SOLEDAD Categoría Administrativa: DELEGACION Dirección: DOMICILIO CONOCIDO CP: 50664		Nombre del templo: LA VIRGEN DE LA SOLEDAD Religión: CATÓLICA Capacidad: 200 PERSONAS			

Municipio: <u>SAN JOSE DEL RINCON</u> Clave Municipio	124	Número consecutivo (identificador en el mapa)	22	MAPA-17	Número de Mapa
1.- DATOS GENERALES		2.- DATOS ESPECÍFICOS			
Fecha de la información: 18-SEP-19 Localidad: SAN FRANCISCO DE LA LOMA Sublocalidad: SAN FRANCISCO DE LA LOMA Categoría Administrativa: DELEGACION Dirección: DOMICILIO CONOCIDO CP: 50663		Nombre del templo: SAN FRANCISCO DE ASIS Religión: CATÓLICA Capacidad: 100 PERSONAS			

Municipio: <u>SAN JOSE DEL RINCON</u> Clave Municipio	124	Número consecutivo (identificador en el mapa)	23	MAPA-44	Número de Mapa
1.- DATOS GENERALES		2.- DATOS ESPECÍFICOS			
Fecha de la información: 13-JUN-19 Localidad: SAN MIGUEL AGUA BENDITA Sublocalidad: SAN MIGUEL AGUA BENDITA Categoría Administrativa: DELEGACION Dirección: DOMICILIO CONOCIDO CP: 50664		Nombre del templo: SAN MIGUEL Religión: CATÓLICA Capacidad: 500 PERSONAS			

Municipio: <u>SAN JOSE DEL RINCON</u> Clave Municipio	124	Número consecutivo (identificador en el mapa)	24	MAPA-1	Número de Mapa
1.- DATOS GENERALES		2.- DATOS ESPECÍFICOS			
Fecha de la información: 15-SEP-19 Localidad: ROSA DE LA PALMA Sublocalidad: ROSA DE LA PALMA Categoría Administrativa: DELEGACION Dirección: DOMICILIO CONOCIDO CP: 50682		Nombre del templo: VIRGEN DE GUADALUPE Religión: CATÓLICA Capacidad: 200 PERSONAS			

Municipio: <u>SAN JOSE DEL RINCON</u> ¹²⁴ Clave Municipio	Número consecutivo (identificador en el mapa) 25	MAPA-62 Número de Mapa
1.- DATOS GENERALES		
Fecha de la información: 07-AGO-20 Localidad: LOS LOBOS Sublocalidad: LOS LOBOS 2DA. SECCION Categoría Administrativa: SUBDELEGACION Dirección: DOMICILIO CONOCIDO CP: 50678	2.- DATOS ESPECÍFICOS	
Nombre del templo: VIRGEN DE LOS DOLORES Religión: CATÓLICA Capacidad: 150 PERSONAS		

Municipio: <u>SAN JOSE DEL RINCON</u> ¹²⁴ Clave Municipio	Número consecutivo (identificador en el mapa) 28	MAPA-49 Número de Mapa
1.- DATOS GENERALES		
Fecha de la información: 07-AGO-20 Localidad: LOMA DEL RANCHO Sublocalidad: LOMA DEL RANCHO Categoría Administrativa: DELEGACION Dirección: DOMICILIO CONOCIDO CP: 50673	2.- DATOS ESPECÍFICOS	
Nombre del templo: SANTA CRUZ Religión: CATÓLICA Capacidad: 300 PERSONAS		

Municipio: <u>SAN JOSE DEL RINCON</u> ¹²⁴ Clave Municipio	Número consecutivo (identificador en el mapa) 26	MAPA-48 Número de Mapa
1.- DATOS GENERALES		
Fecha de la información: 07-AGO-20 Localidad: JALTEPEC Sublocalidad: JALTEPEC Categoría Administrativa: DELEGACION Dirección: DOMICILIO CONOCIDO CP: 50673	2.- DATOS ESPECÍFICOS	
Nombre del templo: SANTIAGO JALTEPEC Religión: CATÓLICA Capacidad: 700 PERSONAS		

Municipio: <u>SAN JOSE DEL RINCON</u> ¹²⁴ Clave Municipio	Número consecutivo (identificador en el mapa) 29	MAPA-39 Número de Mapa
1.- DATOS GENERALES		
Fecha de la información: 07-AGO-20 Localidad: SAN FELIPE DE JESUS Sublocalidad: SAN FELIPE DE JESUS Categoría Administrativa: DELEGACION Dirección: DOMICILIO CONOCIDO CP: 50666	2.- DATOS ESPECÍFICOS	
Nombre del templo: SAN FELIPE DE JESUS Religión: CATÓLICA Capacidad: 200 PERSONAS		

Municipio: <u>SAN JOSE DEL RINCON</u> ¹²⁴ Clave Municipio	Número consecutivo (identificador en el mapa) 27	MAPA-60 Número de Mapa
1.- DATOS GENERALES		
Fecha de la información: 07-AGO-20 Localidad: LAS ROSAS Sublocalidad: LAS ROSAS Categoría Administrativa: DELEGACION Dirección: DOMICILIO CONOCIDO CP: 50678	2.- DATOS ESPECÍFICOS	
Nombre del templo: SAN RAMON Religión: CATÓLICA Capacidad: 50 PERSONAS		

Municipio: <u>SAN JOSE DEL RINCON</u> ¹²⁴ Clave Municipio	Número consecutivo (identificador en el mapa) 30	MAPA-27 Número de Mapa
1.- DATOS GENERALES		
Fecha de la información: 15-JUN-19 Localidad: SAN JOSE DEL RINCON Sublocalidad: SAN JOSE DEL RINCON Categoría Administrativa: DELEGACION Dirección: DOMICILIO CONOCIDO CP: 50660	2.- DATOS ESPECÍFICOS	
Nombre del templo: GETZEMANY Religión: PENTECOSTES Capacidad: 50 PERSONAS		

Municipio: <u>SAN JOSE DEL RINCON</u> Clave Municipio	124	Número consecutivo (identificador en el mapa)	31	MAPA-26	Número de Mapa
1.- DATOS GENERALES		2.- DATOS ESPECÍFICOS			
Fecha de la información: 08-JUN-19 Localidad: GUADALUPE LAS CABRAS Sublocalidad: GUADALUPE LAS CABRAS Categoría Administrativa: DELEGACION Dirección: DOMICILIO CONOCIDO CP: 50666		Nombre del templo: VIRGEN DE GUADALUPE Religión: CATÓLICA Capacidad: 30 PERSONAS			

Municipio: <u>SAN JOSE DEL RINCON</u> Clave Municipio	124	Número consecutivo (identificador en el mapa)	32	MAPA-48	Número de Mapa
1.- DATOS GENERALES		2.- DATOS ESPECÍFICOS			
Fecha de la información: 07-AGO-20 Localidad: JALTEPEC Sublocalidad: JALTEPEC Categoría Administrativa: DELEGACION Dirección: DOMICILIO CONOCIDO CP:		Nombre del templo: PURISIMA JALTEPEC Religión: CATÓLICA Capacidad: 400 PERSONAS			

Municipio: <u>SAN JOSE DEL RINCON</u> Clave Municipio	124	Número consecutivo (identificador en el mapa)	33	MAPA-42	Número de Mapa
1.- DATOS GENERALES		2.- DATOS ESPECÍFICOS			
Fecha de la información: 15-JUN-19 Localidad: LA TRINIDAD CONCEPCION Sublocalidad: LA TRINIDAD CONCEPCION Categoría Administrativa: DELEGACION Dirección: DOMICILIO CONOCIDO CP: 50664		Nombre del templo: EVEN ESER Religión: EVANGELICA Capacidad: 400 PERSONAS			

Municipio: <u>SAN JOSE DEL RINCON</u> Clave Municipio	124	Número consecutivo (identificador en el mapa)	34	MAPA-58	Número de Mapa
1.- DATOS GENERALES		2.- DATOS ESPECÍFICOS			
Fecha de la información: 07-AGO-20 Localidad: SAN ANTONIO PUEBLO NUEVO Sublocalidad: SAN ANTONIO PUEBLO NUEVO Categoría Administrativa: DELEGACION Dirección: DOMICILIO CONOCIDO CP: 50674		Nombre del templo: SAN ANTONIO DE PADUA Religión: CATÓLICA Capacidad: 400 PERSONAS			

Municipio: <u>SAN JOSE DEL RINCON</u> Clave Municipio	124	Número consecutivo (identificador en el mapa)	35	MAPA-64	Número de Mapa
1.- DATOS GENERALES		2.- DATOS ESPECÍFICOS			
Fecha de la información: 15-JUL-19 Localidad: SAN ANTONIO PUEBLO NUEVO Sublocalidad: BARRIO EL 44 SAN DIEGO Categoría Administrativa: SUBDELEGACION Dirección: DOMICILIO CONOCIDO CP:		Nombre del templo: SIN NOMBRE Religión: CATÓLICA Capacidad: 200 PERSONAS			

Municipio: <u>SAN JOSE DEL RINCON</u> Clave Municipio	124	Número consecutivo (identificador en el mapa)	36	MAPA-61	Número de Mapa
1.- DATOS GENERALES		2.- DATOS ESPECÍFICOS			
Fecha de la información: 13-JUN-19 Localidad: LAS ROSAS Sublocalidad: LAS ROSAS Categoría Administrativa: DELEGACION Dirección: DOMICILIO CONOCIDO CP: 50670		Nombre del templo: LOS DOLORES Religión: CATÓLICA Capacidad: 400 PERSONAS			

Municipio: <u>SAN JOSE DEL RINCON</u> ¹²⁴ Clave Municipio	Número consecutivo (identificador en el mapa) 37	MAPA-70 Número de Mapa
1.- DATOS GENERALES		
Fecha de la información: 02-JUL-19 Localidad: RAMEJE Sublocalidad: RAMEJE Categoría Administrativa: DELEGACION Dirección: DOMICILIO CONOCIDO CP: 50676	2.- DATOS ESPECÍFICOS	
Nombre del templo: SIN NOMBRE Religión: CATÓLICA Capacidad: 200 PERSONAS		

Municipio: <u>SAN JOSE DEL RINCON</u> ¹²⁴ Clave Municipio	Número consecutivo (identificador en el mapa) 38	MAPA-67 Número de Mapa
1.- DATOS GENERALES		
Fecha de la información: 07-AGO-20 Localidad: SAN ANTONIO PUEBLO NUEVO Sublocalidad: EL QUELITE Categoría Administrativa: SUBDELEGACION Dirección: CARR. EL QUELITE - SANTA ANA PUEBLO NUEVO CP:	2.- DATOS ESPECÍFICOS	
Nombre del templo: EL DIA DE LA PROFESIA Religión: EVANGELICA Capacidad: 150 PERSONAS		

Municipio: <u>SAN JOSE DEL RINCON</u> ¹²⁴ Clave Municipio	Número consecutivo (identificador en el mapa) 39	MAPA-10 Número de Mapa
1.- DATOS GENERALES		
Fecha de la información: 22-JUL-19 Localidad: SAN MIGUEL DEL CENTRO Sublocalidad: SAN MIGUEL DEL CENTRO Categoría Administrativa: DELEGACION Dirección: CARR. PRINCIPAL A SAN MIGUEL DEL CENTRO CP:	2.- DATOS ESPECÍFICOS	
Nombre del templo: IGLESIA DE DIOS DE LA PROFECIA Religión: EVANGELICA Capacidad: 200 PERSONAS		

Municipio: <u>SAN JOSE DEL RINCON</u> ¹²⁴ Clave Municipio	Número consecutivo (identificador en el mapa) 40	MAPA-6 Número de Mapa
1.- DATOS GENERALES		
Fecha de la información: 13-OCT-19 Localidad: SAN MIGUEL DEL CENTRO Sublocalidad: SAN MIGUEL DEL CENTRO Categoría Administrativa: DELEGACION Dirección: CARR. PRINCIPAL A SAN MIGUEL DEL CENTRO CP: 50682	2.- DATOS ESPECÍFICOS	
Nombre del templo: SAN MIGUEL ARCANGEL Religión: CATÓLICA Capacidad: 200 PERSONAS		

Municipio: <u>SAN JOSE DEL RINCON</u> ¹²⁴ Clave Municipio	Número consecutivo (identificador en el mapa) 41	MAPA-3 Número de Mapa
1.- DATOS GENERALES		
Fecha de la información: 13-OCT-19 Localidad: PATE MULA DE LOS CEDROS Sublocalidad: PATE MULA DE LOS CEDROS Categoría Administrativa: DELEGACION Dirección: CARR. PRINCIPAL A PATE MULA DE LOS CEDROS CP: 50682	2.- DATOS ESPECÍFICOS	
Nombre del templo: SIN NOMBRE Religión: CATÓLICA Capacidad: 150 PERSONAS		

Municipio: <u>SAN JOSE DEL RINCON</u> ¹²⁴ Clave Municipio	Número consecutivo (identificador en el mapa) 42	MAPA-10 Número de Mapa
1.- DATOS GENERALES		
Fecha de la información: 08-OCT-19 Localidad: JESUS CARRANZA Sublocalidad: JESUS CARRANZA Categoría Administrativa: DELEGACION Dirección: CARR. PRINCIPAL A JESUS CARRANZA CP: 50663	2.- DATOS ESPECÍFICOS	
Nombre del templo: SAN JUDITAS TADEO Religión: CATÓLICA Capacidad: 80 PERSONAS		

Municipio: <u>SAN JOSE DEL RINCON</u> ¹²⁴ Clave Municipio	Número consecutivo (identificador en el mapa) 43	MAPA-2 Número de Mapa
1.- DATOS GENERALES		2.- DATOS ESPECÍFICOS
Fecha de la información: 19-JUN-19 Localidad: LA SOLEDAD EL GUARDA Sublocalidad: LA SOLEDAD EL GUARDA Categoría Administrativa: SUBDELEGACION Dirección: CARR. PRINCIPAL A SOLEDAD EL GUARDA CP: 50663	Nombre del templo: SANTISIMA SOLEDAD Religión: CATÓLICA Capacidad: 170 PERSONAS	

Municipio: <u>SAN JOSE DEL RINCON</u> ¹²⁴ Clave Municipio	Número consecutivo (identificador en el mapa) 44	MAPA-2 Número de Mapa
1.- DATOS GENERALES		2.- DATOS ESPECÍFICOS
Fecha de la información: 12-SEP-19 Localidad: GUARDA DE GUADALUPE Sublocalidad: GUARDA DE GUADALUPE Categoría Administrativa: DELEGACION Dirección: CARR. PRINCIPAL A GUARDA DE GUADALUPE CP: 50663	Nombre del templo: SANTA MARIA DE GUADALUPE Religión: CATÓLICA Capacidad: 200 PERSONAS	

Municipio: <u>SAN JOSE DEL RINCON</u> ¹²⁴ Clave Municipio	Número consecutivo (identificador en el mapa) 45	MAPA-59 Número de Mapa
1.- DATOS GENERALES		2.- DATOS ESPECÍFICOS
Fecha de la información: 22-JUN-19 Localidad: SAN ANTONIO PUEBLO NUEVO Sublocalidad: AGUA ZARCA Categoría Administrativa: SUBDELEGACION Dirección: CARR. A AGUA ZARCA - PUEBLO NUEVO CP:	Nombre del templo: MONTE CARMELO Religión: EVANGÉLICA Capacidad: 400 PERSONAS	

Municipio: <u>SAN JOSE DEL RINCON</u> ¹²⁴ Clave Municipio	Número consecutivo (identificador en el mapa) 46	MAPA-59 Número de Mapa
1.- DATOS GENERALES		2.- DATOS ESPECÍFICOS
Fecha de la información: 05-AGO-19 Localidad: LOS PINTADOS Sublocalidad: LOS PINTADOS Categoría Administrativa: DELEGACION Dirección: CARR. SAN JOSE DEL RINCON CP: 50674	Nombre del templo: SIN NOMBRE Religión: CATÓLICA Capacidad: 200 PERSONAS	

Municipio: <u>SAN JOSE DEL RINCON</u> ¹²⁴ Clave Municipio	Número consecutivo (identificador en el mapa) 47	MAPA-50 Número de Mapa
1.- DATOS GENERALES		2.- DATOS ESPECÍFICOS
Fecha de la información: 15-JUN-19 Localidad: SAN ANTONIO PUEBLO NUEVO Sublocalidad: EL PINTADO Categoría Administrativa: DELEGACION Dirección: CARR. EL PINTADO CP: 50674	Nombre del templo: SAN NICOLAS TOLENTINO Religión: CATÓLICA Capacidad: 130 PERSONAS	

Municipio: <u>SAN JOSE DEL RINCON</u> ¹²⁴ Clave Municipio	Número consecutivo (identificador en el mapa) 48	MAPA-67 Número de Mapa
1.- DATOS GENERALES		2.- DATOS ESPECÍFICOS
Fecha de la información: 17-JUL-19 Localidad: EL DEPOSITO Sublocalidad: EL PINTAL Categoría Administrativa: DELEGACION Dirección: CARR. A VILLA VICTORIA CP: 50675	Nombre del templo: NUESTRO SEÑOR DEL DEPOSITO Religión: CATÓLICA Capacidad: 200 PERSONAS	

Municipio: <u>SAN JOSE DEL RINCON</u> ¹²⁴ Clave Municipio	Número consecutivo (identificador en el mapa) 49	MAPA-64 Número de Mapa
1.- DATOS GENERALES		
Fecha de la información: 26-JUN-19 Localidad: SAN ANTONIO PUEBLO NUEVO Sublocalidad: LINDERO Categoría Administrativa: SUBDELEGACION Dirección: CARR. A EL LINDERO CP: 50674	2.- DATOS ESPECÍFICOS	
Nombre del templo: EL CALVARIO Religión: CATÓLICA Capacidad: 120 PERSONAS		

Municipio: <u>SAN JOSE DEL RINCON</u> ¹²⁴ Clave Municipio	Número consecutivo (identificador en el mapa) 52	MAPA-27 Número de Mapa
1.- DATOS GENERALES		
Fecha de la información: 25-JUN-19 Localidad: EJIDO SAN JOSE DEL RINCON Sublocalidad: EJIDO SAN JOSE DEL RINCON Categoría Administrativa: DELEGACION Dirección: CARR. A EJIDO DE SAN JOSE DE RINCON CP: 50660	2.- DATOS ESPECÍFICOS	
Nombre del templo: EL CALVARIO DE JESUS DE NAZARETH Religión: CATÓLICA Capacidad: 300 PERSONAS		

Municipio: <u>SAN JOSE DEL RINCON</u> ¹²⁴ Clave Municipio	Número consecutivo (identificador en el mapa) 50	MAPA-71 Número de Mapa
1.- DATOS GENERALES		
Fecha de la información: 22-MAY-19 Localidad: SAN ANTONIO PUEBLO NUEVO Sublocalidad: BARRIO 44 SAN DIEGO Categoría Administrativa: SUBDELEGACION Dirección: CARR. A SAN DIEGO CP: 50674	2.- DATOS ESPECÍFICOS	
Nombre del templo: SAN DIEGO Religión: CATÓLICA Capacidad: 200 PERSONAS		

Municipio: <u>SAN JOSE DEL RINCON</u> ¹²⁴ Clave Municipio	Número consecutivo (identificador en el mapa) 53	MAPA-30 Número de Mapa
1.- DATOS GENERALES		
Fecha de la información: 03-JUL-19 Localidad: CONCEPCION DEL MONTE Sublocalidad: CONCEPCION DEL MONTE Categoría Administrativa: DELEGACION Dirección: CARR. A CONCEPCION DEL MONTE CP: 50665	2.- DATOS ESPECÍFICOS	
Nombre del templo: JESUS EL BUEN PASTOR Religión: EVANGELICA Capacidad: 380 PERSONAS		

Municipio: <u>SAN JOSE DEL RINCON</u> ¹²⁴ Clave Municipio	Número consecutivo (identificador en el mapa) 51	MAPA-20 Número de Mapa
1.- DATOS GENERALES		
Fecha de la información: 16-OCT-19 Localidad: PEDREGAL LA CRUZ Sublocalidad: PEDREGAL LA CRUZ Categoría Administrativa: DELEGACION Dirección: CARR. A CARMONA - EL ORO CP: 50680	2.- DATOS ESPECÍFICOS	
Nombre del templo: PEDREGAL DE LA CRUZ Religión: CATÓLICA Capacidad: 200 PERSONAS		

Municipio: <u>SAN JOSE DEL RINCON</u> ¹²⁴ Clave Municipio	Número consecutivo (identificador en el mapa) 54	MAPA-30 Número de Mapa
1.- DATOS GENERALES		
Fecha de la información: 15-JUL-19 Localidad: CONCEPCION DEL MONTE Sublocalidad: CONCEPCION DEL MONTE Categoría Administrativa: DELEGACION Dirección: CARR. A CONCEPCION DEL MONTE CP: 50665	2.- DATOS ESPECÍFICOS	
Nombre del templo: SIN NOMBRE Religión: CATÓLICA Capacidad: 200 PERSONAS		

Municipio: <u>SAN JOSE DEL RINCON</u> ¹²⁴ Clave Municipio	Número consecutivo (identificador en el mapa) 55	MAPA-28 Número de Mapa
1.- DATOS GENERALES		2.- DATOS ESPECÍFICOS
Fecha de la información: 23-JUN-19 Localidad: SAN JOSE DEL RINCON Sublocalidad: SAN JOSE DEL RINCON Categoría Administrativa: DELEGACION Dirección: CARR. A EL CALVARIO CP: 50660	Nombre del templo: MONTE CALVARIO Religión: EVANGELICA Capacidad: 500 PERSONAS	

Municipio: <u>SAN JOSE DEL RINCON</u> ¹²⁴ Clave Municipio	Número consecutivo (identificador en el mapa) 56	MAPA-26 Número de Mapa
1.- DATOS GENERALES		2.- DATOS ESPECÍFICOS
Fecha de la información: 15-JUN-19 Localidad: ROSA SAN ANTONIO Sublocalidad: ROSA SAN ANTONIO Categoría Administrativa: DELEGACION Dirección: CARR. A ROSA SAN ANTONIO CP: 50663	Nombre del templo: EVENESER Religión: EVANGELICA Capacidad: 500 PERSONAS	

Municipio: <u>SAN JOSE DEL RINCON</u> ¹²⁴ Clave Municipio	Número consecutivo (identificador en el mapa) 57	MAPA-52 Número de Mapa
1.- DATOS GENERALES		2.- DATOS ESPECÍFICOS
Fecha de la información: 16-MAY-19 Localidad: EL DEPOSITO Sublocalidad: BARRIO SAN ANTONIO Categoría Administrativa: DELEGACION Dirección: CARRETERA VILLA VICTORIA-EL ORO CP: 50675	Nombre del templo: SAN ANTONIO Religión: CATOLICA Capacidad: 150 PERSONAS	

Municipio: <u>SAN JOSE DEL RINCON</u> ¹²⁴ Clave Municipio	Número consecutivo (identificador en el mapa) 58	MAPA-48 Número de Mapa
1.- DATOS GENERALES		2.- DATOS ESPECÍFICOS
Fecha de la información: 16-MAY-19 Localidad: JALTEPEC Sublocalidad: BARRIO SANTIAGO GIGANTE Categoría Administrativa: DELEGACION Dirección: A UN KILOMETRO DE LA CLINICA CP: 50673	Nombre del templo: SANTIAGO APOSTOL Religión: CATOLICA Capacidad: 1500 PERSONAS	

Municipio: <u>SAN JOSE DEL RINCON</u> ¹²⁴ Clave Municipio	Número consecutivo (identificador en el mapa) 59	MAPA-60 Número de Mapa
1.- DATOS GENERALES		2.- DATOS ESPECÍFICOS
Fecha de la información: 07-AGO-19 Localidad: LAS ROSAS Sublocalidad: LAS ROSAS Categoría Administrativa: DELEGACION Dirección: A UN COSTADO DEL PANTEON CP: 50670	Nombre del templo: MONTE DE SION Religión: EVANGELICA Capacidad: 200 PERSONAS	

Municipio: <u>SAN JOSE DEL RINCON</u> ¹²⁴ Clave Municipio	Número consecutivo (identificador en el mapa) 60	MAPA-7 Número de Mapa
1.- DATOS GENERALES		2.- DATOS ESPECÍFICOS
Fecha de la información: 26-SEP-19 Localidad: EL TEPETATE Sublocalidad: EL TEPETATE Categoría Administrativa: DELEGACION Dirección: A 500 MTS. DE LA PRIMARIA CP: 50661	Nombre del templo: IGLECIA DE LA DIOSPROFECIA Religión: CRISTIANA Capacidad: 150 PERSONAS	

Municipio: <u>SAN JOSE DEL RINCON</u> ¹²⁴ Clave Municipio	Número consecutivo (identificador en el mapa) 61	MAPA-16 Número de Mapa
1.- DATOS GENERALES		2.- DATOS ESPECÍFICOS
Fecha de la información: 18-JUN-19 Localidad: SALTO LA VENTA Sublocalidad: SALTO LA VENTA Categoría Administrativa: DELEGACION Dirección: A UN COSTADO DE LA CLINICA CP: 50668	Nombre del templo: LA CONCEPCION Religión: CATOLICA Capacidad: 300 PERSONAS	

Municipio: <u>SAN JOSE DEL RINCON</u> ¹²⁴ Clave Municipio	Número consecutivo (identificador en el mapa) 62	MAPA-40 Número de Mapa
1.- DATOS GENERALES		2.- DATOS ESPECÍFICOS
Fecha de la información: 15-NOV-19 Localidad: LA ESPERANZA Sublocalidad: LA ESPERANZA Categoría Administrativa: DELEGACION Dirección: ZONA CENTRO CP: 50666	Nombre del templo: LA ESPERANZA DE LA VIRGEN Religión: CATOLICA Capacidad: 200 PERSONAS	

Municipio: <u>SAN JOSE DEL RINCON</u> ¹²⁴ Clave Municipio	Número consecutivo (identificador en el mapa) 63	MAPA-41 Número de Mapa
1.- DATOS GENERALES		2.- DATOS ESPECÍFICOS
Fecha de la información: 25-JUL-19 Localidad: LA TRINIDAD CONCEPCION Sublocalidad: LA TRINIDAD CONCEPCION Categoría Administrativa: DELEGACION Dirección: ZONA CENTRO CP: 50666	Nombre del templo: LA SANTISIMA TRINIDAD Religión: CATOLICA Capacidad: 150 PERSONAS	

Municipio: <u>SAN JOSE DEL RINCON</u> ¹²⁴ Clave Municipio	Número consecutivo (identificador en el mapa) 64	MAPA-28 Número de Mapa
1.- DATOS GENERALES		2.- DATOS ESPECÍFICOS
Fecha de la información: 12-JUL-19 Localidad: SAN JOSE DEL RINCON CENTRO Sublocalidad: SAN DEL RINCON CENTRO Categoría Administrativa: DELEGACION Dirección: ZONA CENTRO CP: 50660	Nombre del templo: SAN JOSE Religión: CATOLICA Capacidad: 100 PERSONAS	

Municipio: <u>SAN JOSE DEL RINCON</u> ¹²⁴ Clave Municipio	Número consecutivo (identificador en el mapa) 65	MAPA-28 Número de Mapa
1.- DATOS GENERALES		2.- DATOS ESPECÍFICOS
Fecha de la información: 13-JUL-19 Localidad: EJIDO SAN JOSE DEL RINCON Sublocalidad: EJIDO SAN JOSE DEL RINCON Categoría Administrativa: DELEGACION Dirección: CALLE INDEPENDENCIA CP: 50660	Nombre del templo: SALON DEL REINO DE LOS TESTIGOS DE JEOVA Religión: TESTIGOS DE JEOVA Capacidad: 100 PERSONAS	

Municipio: <u>SAN JOSE DEL RINCON</u> ¹²⁴ Clave Municipio	Número consecutivo (identificador en el mapa) 66	MAPA-64 Número de Mapa
1.- DATOS GENERALES		2.- DATOS ESPECÍFICOS
Fecha de la información: 13-OCT-19 Localidad: EJIDIDO LOS PINTADOS Sublocalidad: EJIDO LOS PINTADOS Categoría Administrativa: DELEGACION Dirección: FRENTE A LA PRIMARIA CP: 50674	Nombre del templo: SAN ISIDRO LABRADOR Religión: CATOLICA Capacidad: 150 PERSONAS	

Municipio: <u>SAN JOSE DEL RINCON</u> ¹²⁴ Clave Municipio	Número consecutivo (identificador en el mapa) 67	MAPA-55 Número de Mapa
1.- DATOS GENERALES		2.- DATOS ESPECÍFICOS
Fecha de la información: 11-ABR-20 Localidad: RANCHERIA DE LOS DOLORES Sublocalidad: RANCHERIA DE LOS DOLORES Categoría Administrativa: DELEGACION Dirección: A UN KIOMETRO DE LA CARRETERA PRINCIPAL CP: 50674	Nombre del templo: LA VIRGEN DE LOS DOLORES Religión: CATOLICA Capacidad: 100 PERSONAS	

Municipio: <u>SAN JOSE DEL RINCON</u> ¹²⁴ Clave Municipio	Número consecutivo (identificador en el mapa) 68	MAPA-24 Número de Mapa
1.- DATOS GENERALES		2.- DATOS ESPECÍFICOS
Fecha de la información: 19-JUL-19 Localidad: PALO AMARILLO Sublocalidad: PALO AMARRILLO Categoría Administrativa: DELEGACION Dirección: A 200 MTS. DE LA TELESECUNDARIA CP: 50663	Nombre del templo: SIN NOMBRE Religión: CATOLICA Capacidad: 60 PERSONAS	

Municipio: <u>SAN JOSE DEL RINCON</u> ¹²⁴ Clave Municipio	Número consecutivo (identificador en el mapa) 69	MAPA-62 Número de Mapa
1.- DATOS GENERALES		2.- DATOS ESPECÍFICOS
Fecha de la información: 09-JUL-19 Localidad: PROVIDENCIA Sublocalidad: PROVIDENCIA Categoría Administrativa: DELEGACION Dirección: CALLE JUSTO SIERRA CP: 50670	Nombre del templo: IGLESIA LA DIVINA PROVIDENCIA Religión: CATOLICA Capacidad: 500 PERSONAS	

Municipio: <u>SAN JOSE DEL RINCON</u> ¹²⁴ Clave Municipio	Número consecutivo (identificador en el mapa) 70	MAPA-10 Número de Mapa
1.- DATOS GENERALES		2.- DATOS ESPECÍFICOS
Fecha de la información: 18-JUL-19 Localidad: SAN JUAN EVANGELISTA Sublocalidad: SAN JUAN EVANGELISTA FRACCION X Categoría Administrativa: DELEGACION Dirección: CP: 50684	Nombre del templo: MARANOTA Religión: EVANGELICA Capacidad: 100 PERSONAS	

Municipio: <u>SAN JOSE DEL RINCON</u> ¹²⁴ Clave Municipio	Número consecutivo (identificador en el mapa) 71	MAPA-21 Número de Mapa
1.- DATOS GENERALES		2.- DATOS ESPECÍFICOS
Fecha de la información: 19-JUN-19 Localidad: RANCHERIA LAS ROSAS Sublocalidad: RANCHERIA LAS ROSAS Categoría Administrativa: DELEGACION Dirección: ZONA CENTRO CP: 50661	Nombre del templo: SANTA ROSA DE LIMA Religión: CATOLICA Capacidad: 150 PERSONAS	

Municipio: <u>SAN JOSE DEL RINCON</u> ¹²⁴ Clave Municipio	Número consecutivo (identificador en el mapa) 72	MAPA-67 Número de Mapa
1.- DATOS GENERALES		2.- DATOS ESPECÍFICOS
Fecha de la información: 24-AGO-19 Localidad: PUEBLO NUEVO Sublocalidad: EL QUELITE Categoría Administrativa: DELEGACION Dirección: ZONA CENTRO CP: 50670	Nombre del templo: SEÑOR SAN JOSE Religión: CATOLICA Capacidad: 350 PERSONAS	

Municipio: <u>SAN JOSE DEL RINCON</u> ¹²⁴ Clave Municipio	Número consecutivo (identificador en el mapa) 73	MAPA-1 Número de Mapa
1.- DATOS GENERALES		
2.- DATOS ESPECÍFICOS		
Fecha de la información: 26-SEP-19 Localidad: ROSA DE LA PALMA Sublocalidad: ROSA DE LA PALMA Categoría Administrativa: DELEGACION Dirección: A UN COSTADO DE LA CASA DE SALUD CP: 50682	Nombre del templo: IGLESIA SAN PABLO Religión: CATOLICA Capacidad: 200 PERSONAS	

Municipio: <u>SAN JOSE DEL RINCON</u> ¹²⁴ Clave Municipio	Número consecutivo (identificador en el mapa) 74	MAPA-65 Número de Mapa
1.- DATOS GENERALES		
2.- DATOS ESPECÍFICOS		
Fecha de la información: 18-JUL-19 Localidad: JALTEPEC Sublocalidad: BARRIO LLANO GRANDE Categoría Administrativa: DELEGACION Dirección: A 500 MTS. DE LA CARRETERA PRINCIPAL CP: 50673	Nombre del templo: CONGREGACION CRISTIANA DE LOS TESTIGOS DE JEOPA Religión: EVANGELICA Capacidad: 100 PERSONAS	

Municipio: <u>SAN JOSE DEL RINCON</u> ¹²⁴ Clave Municipio	Número consecutivo (identificador en el mapa) 75	MAPA-26 Número de Mapa
1.- DATOS GENERALES		
2.- DATOS ESPECÍFICOS		
Fecha de la información: 12-JUN-19 Localidad: SABANETA QUINTANA Sublocalidad: SABANETA QUINTANA Categoría Administrativa: DELEGACION Dirección: CARRETERA SAN JOSE DEL RINCON CP: 50661	Nombre del templo: SANTIAGUITO Religión: CATOLICA Capacidad: 100 PERSONAS	

Municipio: <u>SAN JOSE DEL RINCON</u> ¹²⁴ Clave Municipio	Número consecutivo (identificador en el mapa) 76	MAPA-19 Número de Mapa
1.- DATOS GENERALES		
2.- DATOS ESPECÍFICOS		
Fecha de la información: 29-JUL-19 Localidad: FABRICA PUEBLO NUEVO Sublocalidad: FABRICA PUEBLO NUEVO Categoría Administrativa: DELEGACION Dirección: ZONA CENTRO CP: 50668	Nombre del templo: SIN NOMBRE Religión: CATOLICA Capacidad: 300 PERSONAS	

Municipio: <u>SAN JOSE DEL RINCON</u> ¹²⁴ Clave Municipio	Número consecutivo (identificador en el mapa) 77	MAPA-11 Número de Mapa
1.- DATOS GENERALES		
2.- DATOS ESPECÍFICOS		
Fecha de la información: 25-SEP-19 Localidad: SAN JERONIMO PILITAS Sublocalidad: SAN JERONIMO PILITAS Categoría Administrativa: DELEGACION Dirección: ZONA CENTRO CP: 50662	Nombre del templo: SEÑOR SAN JERONIMO Religión: CATOLICA Capacidad: 60 PERSONAS	

Municipio: <u>SAN JOSE DEL RINCON</u> ¹²⁴ Clave Municipio	Número consecutivo (identificador en el mapa) 78	MAPA-16 Número de Mapa
1.- DATOS GENERALES		
2.- DATOS ESPECÍFICOS		
Fecha de la información: 26-JUL-19 Localidad: CONCEPCION LA VENTA Sublocalidad: CONCEPCION LA VENTA Categoría Administrativa: DELEGACION Dirección: A UN COSTADO DE LA TELMINAL DE AUTOBUS CP: 50661	Nombre del templo: IGLESIA DEL SEÑOR Religión: CRISTIANA Capacidad: 400 PERSONAS	

Municipio: <u>SAN JOSE DEL RINCON</u> ¹²⁴ Clave Municipio	Número consecutivo (identificador en el mapa) 79	MAPA-61 Número de Mapa
1.- DATOS GENERALES		2.- DATOS ESPECÍFICOS
Fecha de la información: 25-AGO-19 Localidad: SAN RAMON LAS ROSAS Sublocalidad: SAN RAMON LAS ROSAS Categoría Administrativa: DELEGACION Dirección: CP: 50682	Nombre del templo: SAN MIGUEL ARCANGEL Religión: CATOLICA Capacidad: 200 PERSONAS	

Municipio: <u>SAN JOSE DEL RINCON</u> ¹²⁴ Clave Municipio	Número consecutivo (identificador en el mapa) 80	MAPA-21 Número de Mapa
1.- DATOS GENERALES		2.- DATOS ESPECÍFICOS
Fecha de la información: 18-JUN-19 Localidad: COLONIA BENITO JUAREZ Sublocalidad: COLONIA BENITO JUAREZ Categoría Administrativa: DELEGACION Dirección: 60 MTS. DE LA ESCUELA CP: 50661	Nombre del templo: SAN BENITO Religión: CATOLICA Capacidad: 200 PERSONAS	

Municipio: <u>SAN JOSE DEL RINCON</u> ¹²⁴ Clave Municipio	Número consecutivo (identificador en el mapa) 81	MAPA-6 Número de Mapa
1.- DATOS GENERALES		2.- DATOS ESPECÍFICOS
Fecha de la información: 18-OCT-19 Localidad: EL PORVENIR Sublocalidad: EL PORVENIR Categoría Administrativa: DELEGACION Dirección: CP: 50682	Nombre del templo: EL PORVENIR Religión: CATOLICA Capacidad: PERSONAS	

Municipio: <u>SAN JOSE DEL RINCON</u> ¹²⁴ Clave Municipio	Número consecutivo (identificador en el mapa) 82	MAPA-1 Número de Mapa
1.- DATOS GENERALES		2.- DATOS ESPECÍFICOS
Fecha de la información: 20-OCT-19 Localidad: EL CONSUELO Sublocalidad: EL CONSUELO Categoría Administrativa: DELEGACION Dirección: CP:	Nombre del templo: EL CONSUELO Religión: CATOLICA Capacidad: PERSONAS	

Municipio: <u>SAN JOSE DEL RINCON</u> ¹²⁴ Clave Municipio	Número consecutivo (identificador en el mapa) 83	MAPA-62 Número de Mapa
1.- DATOS GENERALES		2.- DATOS ESPECÍFICOS
Fecha de la información: 05-JUN-20 Localidad: BARRIO SANTA JUANITA EL DEPOSITO Sublocalidad: BARRIO SANTA JUANITA EL DEPOSITO Categoría Administrativa: DELEGACION Dirección: CP:	Nombre del templo: BARRIO SANTA JUANITA EL DEPOSITO Religión: CATOLICA Capacidad: PERSONAS	

Municipio: <u>SAN JOSE DEL RINCON</u> ¹²⁴ Clave Municipio	Número consecutivo (identificador en el mapa) 84	MAPA-4 Número de Mapa
1.- DATOS GENERALES		2.- DATOS ESPECÍFICOS
Fecha de la información: 22-JUL-20 Localidad: SAN FRANCISCO SOLO Sublocalidad: SAN FRANCISCO SOLO Categoría Administrativa: DELEGACION Dirección: CP:	Nombre del templo: SAN FRANCISCO SOLO Religión: CATOLICA Capacidad: PERSONAS	

Municipio: <u>SAN JOSE DEL RINCON</u> ¹²⁴ Clave Municipio	Número consecutivo (identificador en el mapa) 85	MAPA-74 Número de Mapa
1.- DATOS GENERALES		2.- DATOS ESPECÍFICOS
Fecha de la información: 22-JUL-20 Localidad: SAN JOAQUIN DEL MONTE Sublocalidad: SAN JOAQUIN DEL MONTE Categoría Administrativa: DELEGACION Dirección: CP:	Nombre del templo: SAN JOAQUIN DEL MONTE Religión: CATOLICA Capacidad: PERSONAS	

Municipio: <u>SAN JOSE DEL RINCON</u> ¹²⁴ Clave Municipio	Número consecutivo (identificador en el mapa) 86	MAPA-17 Número de Mapa
1.- DATOS GENERALES		2.- DATOS ESPECÍFICOS
Fecha de la información: 24-JUL-20 Localidad: SAN FRANCISCO DE LA LOMA Sublocalidad: SAN FRANCISCO DE LA LOMA Categoría Administrativa: DELEGACION Dirección: CP: 50682	Nombre del templo: SAN FRANCISCO DE LA LOMA Religión: CATOLICA Capacidad: 100 PERSONAS	

Municipio: <u>SAN JOSE DEL RINCON</u> ¹²⁴ Clave Municipio	Número consecutivo (identificador en el mapa) 87	MAPA-57 Número de Mapa
1.- DATOS GENERALES		2.- DATOS ESPECÍFICOS
Fecha de la información: 28-JUL-20 Localidad: SAN JOAQUIN LAMILLAS Sublocalidad: SAN JOAQUIN LAMILLAS Categoría Administrativa: DELEGACION Dirección: CP:	Nombre del templo: SAN JOAQUIN LAMILLAS Religión: Capacidad: PERSONAS	

Municipio: <u>SAN JOSE DEL RINCON</u> ¹²⁴ Clave Municipio	Número consecutivo (identificador en el mapa) 88	MAPA-56 Número de Mapa
1.- DATOS GENERALES		2.- DATOS ESPECÍFICOS
Fecha de la información: 28-JUL-20 Localidad: LA TRAMPA CHICA Sublocalidad: LA TRAMPA CHICA Categoría Administrativa: DELEGACION Dirección: CP:	Nombre del templo: LA TRAMPA CHICA Religión: Capacidad: PERSONAS	

Municipio: <u>SAN JOSE DEL RINCON</u> ¹²⁴ Clave Municipio	Número consecutivo (identificador en el mapa) 89	MAPA-56 Número de Mapa
1.- DATOS GENERALES		2.- DATOS ESPECÍFICOS
Fecha de la información: 28-JUL-20 Localidad: LA TRAMPA Sublocalidad: LA TRAMPA Categoría Administrativa: DELEGACION Dirección: CP:	Nombre del templo: LA TRAMPA Religión: Capacidad: PERSONAS	

Municipio: <u>SAN JOSE DEL RINCON</u> ¹²⁴ Clave Municipio	Número consecutivo (identificador en el mapa) 90	MAPA-41 Número de Mapa
1.- DATOS GENERALES		2.- DATOS ESPECÍFICOS
Fecha de la información: 28-JUL-20 Localidad: BUENAVISTA CASA BLANCA Sublocalidad: BUENAVISTA CASA BLANCA Categoría Administrativa: DELEGACION Dirección: CP:	Nombre del templo: BUENAVISTA CASA BLANCA Religión: Capacidad: PERSONAS	

Municipio: <u>SAN JOSE DEL RINCON</u> ¹²⁴ Clave Municipio	Número consecutivo (identificador en el mapa) 91	MAPA-57 Número de Mapa
1.- DATOS GENERALES		2.- DATOS ESPECÍFICOS
Fecha de la información: 28-JUL-20 Localidad: MINITA DEL CEDRO Sublocalidad: MINITA DEL CEDRO Categoría Administrativa: DELEGACION Dirección: CP:	Nombre del templo: MINITA DEL CEDRO Religión: Capacidad: PERSONAS	

Municipio: <u>SAN JOSE DEL RINCON</u> ¹²⁴ Clave Municipio	Número consecutivo (identificador en el mapa) 92	MAPA-61 Número de Mapa
1.- DATOS GENERALES		2.- DATOS ESPECÍFICOS
Fecha de la información: 28-JUL-20 Localidad: LA CHISPA Sublocalidad: LA CHISPA Categoría Administrativa: DELEGACION Dirección: CP:	Nombre del templo: LA CHISPA Religión: Capacidad: PERSONAS	

SECCIÓN VII

SUBSISTEMA REGULADOR

VII.- SUBSISTEMA REGULADOR

Está constituido por la organización de instituciones, acciones, normas, programas y obras destinadas a proteger a los agentes afectables, a prevenir y controlar los efectos destructivos de los fenómenos o agentes perturbadores, para propiciar de manera eficaz la vuelta a la normalidad después de un desastre o catástrofe.

Los programas de Protección Civil se implementan en diferentes niveles de acción:

- Federal
- Estatal
- Municipal
- Interno
- Específico y
- Especial

La organización del sistema descansa en tres estructuras fundamentales:

Consultiva: integrada por los consejos nacional, estatal y municipal, con funciones de coordinación, consulta y toma de decisiones.

Ejecutiva: integrada por el presidente de la República y el Secretario de Gobernación (sus similares a nivel estatal y municipal), las unidades estatales y municipales; y las unidades internas de los organismos de la administración pública. La elaboración, integración, coordinación y operación de los diferentes programas a los distintos niveles son sus funciones principales.

Participativa: integrada por grupos voluntarios y población en general, quienes con su participación social complementan el esquema de la estructura organizacional de la Protección Civil.

La determinación del sistema afectable está en función del diagnóstico de riesgos; como resultado de la identificación de los agentes perturbadores a los que está expuesta la población, sus bienes y el entorno en general.

El conocimiento de aquellas entidades que pueden ser afectadas por una calamidad es prioritario en la planeación de todos los programas en favor de la protección civil, para tal fin se requiere de información específica, como es: el número de personas que ocupan el inmueble, el lugar donde se encuentra ubicado, el equipo de seguridad con el que cuenta, etc. Variables que aportan el grado de vulnerabilidad al que está expuesta dicha entidad.

En la etapa de determinación de sistemas afectables se considera la mayor incidencia de los fenómenos perturbadores en la zona donde se encuentra ubicada la instalación a proteger, la determinación de los riesgos internos y externos, así como su probabilidad de ocurrencia, el análisis de los dispositivos de control y medidas de emergencia con los que cuenta para enfrentarlos.

Conjuntada la información se diseñan escenarios donde se pueden incluir los fenómenos perturbadores y la afectabilidad, de forma que se logre la construcción de modelos, bajo los cuales se involucran las condiciones a efectuarse y se determinan las acciones a emprender; de tal manera que la integración de programas y planes de prevención, atención y ejecución de acciones materiales a fin de prevenir, mitigar, atender y abatir las consecuencias destructivas de desastres, son las principales acciones del subsistema regulator.

REGISTROS ADMINISTRATIVOS DEL SUBSISTEMA REGULADOR

Centros de Respuesta
Inmediata y Auxilio

CENTROS DE RESPUESTA INMEDIATA Y AUXILIO (2 Registros)

Municipio: <u>SAN JOSE DEL RINCON</u> 124 Clave Municipio	Número consecutivo (identificador en el Mapa) 1	MAPA-28 Número de Mapa
1.- DATOS GENERALES		2.- DATOS ESPECÍFICOS
Fecha de la información: 11-SEP-19		Nombre: DIRECCION DE SEGURIDAD PUBLICA MUNICIPAL
Localidad: SAN JOSE DEL RINCON		Tipo de Centro: DIRECCION DE SEGURIDAD PUBLICA MUNICIPAL
Sublocalidad: SAN JOSE DEL RINCON		Recursos Humanos
Categoría Administrativa: CABECERA MUNICIPAL		Médicos: 0
Dirección: AV. PASEO MARIPOSA MONARCA NO. 42 CP:50660		Enfermeras: 0
		Rescatistas: 0
		Bomberos: 0
		Policías: 97
		Militares: 0
		Otros: 3
		Recursos Materiales
		Ambulancias: 0
		Helicópteros: 0
		Patrullas: 20
		Motocicletas: 8
		Automóviles: 1
		Grúas: 0
		Camionetas: 0
		Maquinaria pesada: 0
		Equipo contra incendio: 0
		Equipo Acuático: 0
		35 Potati les, 11 Mobil y 1 Base
		Equipo de comunicación: 0
		Brigadas
		Contra Incendio: 0
		Búsqueda y rescate: 1
		Acuática: 0
		Alta Montaña: 0
		Antibomba: 0
		Otros:
		Caballos: 23
		Perros guía: 0

Municipio: <u>SAN JOSE DEL RINCON</u> 124 Clave Municipio	Número consecutivo (identificador en el Mapa) 2	MAPA-28 Número de Mapa
1.- DATOS GENERALES		2.- DATOS ESPECÍFICOS
Fecha de la información: 11-SEP-19		Nombre: PROTECCION CIVIL MUNICIPAL
Localidad: SAN JOSE DEL RINCON		Tipo de Centro: SERVICIO DE EMERGENCIA Y PROTECCION CIVIL
Sublocalidad: SAN JOSE DEL RINCON		Recursos Humanos
Categoría Administrativa: CABECERA MUNICIPAL		Médicos: 0
Dirección: AV. PASEO MARIPOSA MONARCA NO. 42 CP:50660		Enfermeras: 0
		Rescatistas: 8
		Bomberos: 0
		Policías: 0
		Militares: 0
		Otros: 1
		Recursos Materiales
		Ambulancias: 2
		Helicópteros: 0
		Patrullas: 1
		Motocicletas: 0
		Automóviles: 0
		Grúas: 0
		Camionetas: 1
		Maquinaria pesada: 0
		Equipo contra incendio: 0
		Equipo Acuático: 0
		Equipo de comunicación: 2
		Brigadas
		Contra Incendio: 3
		Búsqueda y rescate: 0
		Acuática: 0
		Alta Montaña: 1
		Antibomba: 0
		Otros:
		Caballos: 0
		Perros guía: 0

Consecutivo 2

Infraestructura Básica y Servicios Vitales

INFRAESTRUCTURA BÁSICA Y SERVICIO VITALES (6 Registros)

Municipio: SAN JOSE DEL RINCON 124 Clave Municipio	Número consecutivo (identificador en el mapa) 1	MAPA-28 Número de Mapa
1.- DATO GENERALES		
Fecha de la información: 26-JUL-19 Localidad: SAN JOSE DEL RINCON Sublocalidad: SAN JOSE DEL RINCON Categoría Administrativa: CABECERA MUNICIPAL Dirección: GUADALUPE VICTORIA NO. 12 CP:50660	2.- DATOS ESPECÍFICOS	
Nombre: PALACIO MUNICIPAL Infraestructura: SERVICIO ADMINISTRATIVO Capacidad: 2000 PERSONAS Niveles de la construcción 2 Número de Oficinas Días laborables: LUNES A VIERNES Horario: 09:00 A 17:00 HRS.		

Municipio: SAN JOSE DEL RINCON 124 Clave Municipio	Número consecutivo (identificador en el mapa) 2	MAPA-27 Número de Mapa
1.- DATO GENERALES		
Fecha de la información: 26-JUL-19 Localidad: SAN JOSE DEL RINCON Sublocalidad: SAN JOSE DEL RINCON Categoría Administrativa: CABECERA MUNICIPAL Dirección: DOMICILIO CONOCIDO S/N SAN JOSE DEL RINCON CP:50660	2.- DATOS ESPECÍFICOS	
Nombre: DIF MUNICIPAL Infraestructura: SERVICIO ADMINISTRATIVO Capacidad: 500 PERSONAS Niveles de la construcción 1 Número de Oficinas Días laborables: LUNES A VIERNES Horario: 08:00 A 16:00 HRS.		

Municipio: SAN JOSE DEL RINCON 124 Clave Municipio	Número consecutivo (identificador en el mapa) 3	MAPA-28 Número de Mapa
1.- DATO GENERALES		
Fecha de la información: 26-JUL-19 Localidad: SAN JOSE DEL RINCON Sublocalidad: SAN JOSE DEL RINCON Categoría Administrativa: CABECERA MUNICIPAL Dirección: DOMICILIO CONOCIDO S/N SAN JOSE DEL RINCON CP:50660	2.- DATOS ESPECÍFICOS	
Nombre: BODEGA DIF Infraestructura: SERVICIO ADMINISTRATIVO Capacidad: PERSONAS Niveles de la construcción 1 Número de Oficinas Días laborables: LUNES A VIERNES Horario: 08:00 A 16:00 HRS.		

Municipio: SAN JOSE DEL RINCON 124 Clave Municipio	Número consecutivo (identificador en el mapa) 4	MAPA-27 Número de Mapa
1.- DATO GENERALES		
Fecha de la información: 26-JUL-19 Localidad: SAN JOSE DEL RINCON Sublocalidad: SAN JOSE DEL RINCON Categoría Administrativa: CABECERA MUNICIPAL Dirección: DOMICILIO CONOCIDO S/N SAN JOSE DEL RINCON CP:50660	2.- DATOS ESPECÍFICOS	
Nombre: CENTRO DE SERVICIOS ADMINISTRATIVOS Infraestructura: SERVICIO ADMINISTRATIVO Capacidad: 2000 PERSONAS Niveles de la construcción 3 Número de Oficinas Días laborables: LUNES A VIERNES Horario: 09:00 A 17:00 HRS.		

Municipio: SAN JOSE DEL RINCON 124 Clave Municipio	Número consecutivo (identificador en el mapa) 5	MAPA-29 Número de Mapa
1.- DATO GENERALES		
Fecha de la información: 26-JUL-19 Localidad: SAN JOSE DEL RINCON Sublocalidad: SAN JOSE DEL RINCON Categoría Administrativa: DELEGACION Dirección: DOMICILIO CONOCIDO S/N SAN JOSE DEL RINCON CP:50660	2.- DATOS ESPECÍFICOS	
Nombre: POZO Infraestructura: INFRAESTRUCTURA HIDRAULICA Capacidad: PERSONAS Niveles de la construcción 1 Número de Oficinas Días laborables: LUNES A VIERNES Horario: 09:00 A 18:00 HRS.		

Municipio: SAN JOSE DEL RINCON 124 Clave Municipio	Número consecutivo (identificador en el mapa) 6	MAPA-36 Número de Mapa
1.- DATO GENERALES		
Fecha de la información: 26-JUL-19 Localidad: EJIDO BUENAVISTA CASA BLANCA Sublocalidad: EJIDO BUENAVISTA CASA BLANCA Categoría Administrativa: DELEGACION Dirección: DOMICILIO CONOCIDO S/N SAN JOSE DEL RINCON CP:50665	2.- DATOS ESPECÍFICOS	
Nombre: POZO Infraestructura: INFRAESTRUCTURA HIDRAULICA Capacidad: PERSONAS Niveles de la construcción 1 Número de Oficinas Días laborables: LUNES A VIERNES Horario: 09:00 A 18:00 HRS.		

Instituciones de Salud, Laboratorios Clínicos y Consultorios Médicos

INSTITUCIONES DE SALUD Y CONSULTORIOS MÉDICOS (33 Registros)

Municipio: <u>SAN JOSE DEL RINCON</u> 124 Clave Municipio	Número consecutivo (identificador en el mapa) 1	MAPA-52 Número de Mapa
1.- DATOS GENERALES		
Fecha de la información: 10-AGO-20 Localidad: EL HUIZACHE Sublocalidad: EL HUIZACHE Categoría Administrativa: DELEGACION Dirección: DOMICILIO CONOCIDO S/N EL HUIZACHE CP:	2.- DATOS ESPECÍFICOS	
Nombre: CASA DE SALUD "EL HUIZACHE"		
CENTRO DE SALUD Institución: ISEM Nivel: 1ER. NIVEL		
Servicios que ofrece		
Consulta	<input checked="" type="checkbox"/>	
Quirófano	<input type="checkbox"/>	
Urgencias	<input checked="" type="checkbox"/>	
Crematorio	<input type="checkbox"/>	
Hospitalización	<input type="checkbox"/>	
Laboratorio	<input type="checkbox"/>	
Otros	<input type="checkbox"/>	
Especifique:		
Recursos		
Camas: 4		
Médicos: 6		
Enfermeras: 8		
Ambulancias:		
Material radioactivo	Cantidad	Aplicación
NO		

Municipio: <u>SAN JOSE DEL RINCON</u> 124 Clave Municipio	Número consecutivo (identificador en el mapa) 3	MAPA-66 Número de Mapa
1.- DATOS GENERALES		
Fecha de la información: 10-AGO-20 Localidad: SAN MIGUEL DEL CENTRO Sublocalidad: EJIDO LA CUADRILLA Categoría Administrativa: SUBDELEGACION Dirección: DOMICILIO CONOSIDO S/N SAN MIGUEL DEL CENTRO CP:50663	2.- DATOS ESPECÍFICOS	
Nombre: CENTRO DE SALUD "SAN MIGUEL DEL CENTRO"		
CENTRO DE SALUD Institución: ISEM Nivel: 1ER. NIVEL		
Servicios que ofrece		
Consulta	<input checked="" type="checkbox"/>	
Quirófano	<input type="checkbox"/>	
Urgencias	<input checked="" type="checkbox"/>	
Crematorio	<input type="checkbox"/>	
Hospitalización	<input type="checkbox"/>	
Laboratorio	<input type="checkbox"/>	
Otros	<input type="checkbox"/>	
Especifique:		
Recursos		
Camas: 1		
Médicos: 1		
Enfermeras: 1		
Ambulancias: 0		
Material radioactivo	Cantidad	Aplicación
NO		

Municipio: <u>SAN JOSE DEL RINCON</u> 124 Clave Municipio	Número consecutivo (identificador en el mapa) 2	MAPA-67 Número de Mapa
1.- DATOS GENERALES		
Fecha de la información: 10-AGO-20 Localidad: EL PINTAL EL DEPOSITO Sublocalidad: EL PINTAL BARRIO Categoría Administrativa: DELEGACION Dirección: DOMICILIO CONOSIDO S/N EL DEPOSITO CP:50675	2.- DATOS ESPECÍFICOS	
Nombre: CENTRO DE SALUD "EL PINTAL"		
CENTRO DE SALUD Institución: ISEM Nivel: 1ER. NIVEL		
Servicios que ofrece		
Consulta	<input checked="" type="checkbox"/>	
Quirófano	<input type="checkbox"/>	
Urgencias	<input type="checkbox"/>	
Crematorio	<input type="checkbox"/>	
Hospitalización	<input type="checkbox"/>	
Laboratorio	<input type="checkbox"/>	
Otros	<input type="checkbox"/>	
Especifique:		
Recursos		
Camas: 0		
Médicos: 1		
Enfermeras: 2		
Ambulancias: 0		
Material radioactivo	Cantidad	Aplicación
NO		

Municipio: <u>SAN JOSE DEL RINCON</u> 124 Clave Municipio	Número consecutivo (identificador en el mapa) 4	MAPA-7 Número de Mapa
1.- DATOS GENERALES		
Fecha de la información: 10-AGO-20 Localidad: PLAZA DE GALLOS Sublocalidad: EL TEPETATE Categoría Administrativa: DELEGACION Dirección: DOMICILIO CONOCIDO S/N PLAZA DE GALLOS CP:50668	2.- DATOS ESPECÍFICOS	
Nombre: SIN NOMBRE		
CENTRO DE SALUD Institución: ISEM Nivel: 1ER. NIVEL		
Servicios que ofrece		
Consulta	<input checked="" type="checkbox"/>	
Quirófano	<input type="checkbox"/>	
Urgencias	<input type="checkbox"/>	
Crematorio	<input type="checkbox"/>	
Hospitalización	<input type="checkbox"/>	
Laboratorio	<input type="checkbox"/>	
Otros	<input type="checkbox"/>	
Especifique:		
Recursos		
Camas: 1		
Médicos: 1		
Enfermeras: 1		
Ambulancias: 0		
Material radioactivo	Cantidad	Aplicación

Municipio: SAN JOSE DEL RINCON Clave Municipio: 124	Número consecutivo (identificador en el mapa): 5	MAPA-8 Número de Mapa						
1.- DATOS GENERALES								
Fecha de la información: 12-OCT-19 Localidad: GUARDA LA LAGUNITA EL POTRERO Sublocalidad: GUARDA LA LAGUNITA EL POTRERO Categoría Administrativa: SUBDELEGACION Dirección: DOMICILIO CONOSIDO S/N GUARDA DE LA LAGUNITA CP:50668	2.- DATOS ESPECÍFICOS Nombre: CENTRO DE SALUD "GUARDA LA LAGUNITA" CENTRO DE SALUD Institución: ISEM Nivel: 1ER. NIVEL Servicios que ofrece Recursos Consulta <input checked="" type="checkbox"/> Camas: 2 Quirófano <input type="checkbox"/> Médicos: 1 Urgencias <input checked="" type="checkbox"/> Enfermeras: 1 Crematorio <input type="checkbox"/> Ambulancias: 0 Hospitalización <input type="checkbox"/> Laboratorio <input type="checkbox"/> Otros <input type="checkbox"/> Especifique: <table border="1"> <thead> <tr> <th>Material radioactivo</th> <th>Cantidad</th> <th>Aplicación</th> </tr> </thead> <tbody> <tr> <td>NO</td> <td></td> <td></td> </tr> </tbody> </table>		Material radioactivo	Cantidad	Aplicación	NO		
Material radioactivo	Cantidad	Aplicación						
NO								

Municipio: SAN JOSE DEL RINCON Clave Municipio: 124	Número consecutivo (identificador en el mapa): 7	MAPA-39 Número de Mapa						
1.- DATOS GENERALES								
Fecha de la información: 16-OCT-19 Localidad: SAN FELIPE DE JESUS Sublocalidad: SAN FELIPE DE JESUS Categoría Administrativa: DELEGACION Dirección: DOMICILIO CONOSIDO S/N SAN FELIPE DE JESUS CP:50666	2.- DATOS ESPECÍFICOS Nombre: CASA DE SALUD "SAN FELIPE DE JESUS" CENTRO DE SALUD Institución: ISEM Nivel: 1ER. NIVEL Servicios que ofrece Recursos Consulta <input checked="" type="checkbox"/> Camas: 2 Quirófano <input type="checkbox"/> Médicos: 1 Urgencias <input checked="" type="checkbox"/> Enfermeras: 2 Crematorio <input type="checkbox"/> Ambulancias: 0 Hospitalización <input checked="" type="checkbox"/> Laboratorio <input type="checkbox"/> Otros <input type="checkbox"/> Especifique: <table border="1"> <thead> <tr> <th>Material radioactivo</th> <th>Cantidad</th> <th>Aplicación</th> </tr> </thead> <tbody> <tr> <td>NO</td> <td></td> <td></td> </tr> </tbody> </table>		Material radioactivo	Cantidad	Aplicación	NO		
Material radioactivo	Cantidad	Aplicación						
NO								

Municipio: SAN JOSE DEL RINCON Clave Municipio: 124	Número consecutivo (identificador en el mapa): 6	MAPA-17 Número de Mapa						
1.- DATOS GENERALES								
Fecha de la información: 12-JUN-19 Localidad: SAN ONOFRE EJIDO Sublocalidad: SAN ONOFRE EJIDO Categoría Administrativa: DELEGACION Dirección: DOMICILIO CONOSIDO S/N SAN ONOFRE CP:50663	2.- DATOS ESPECÍFICOS Nombre: CENTRO DE SALUD RURAL DISPERSO SAN ONOFRE CENTRO DE SALUD Institución: ISEM Nivel: 1ER. NIVEL Servicios que ofrece Recursos Consulta <input checked="" type="checkbox"/> Camas: 1 Quirófano <input type="checkbox"/> Médicos: 1 Urgencias <input type="checkbox"/> Enfermeras: 0 Crematorio <input type="checkbox"/> Ambulancias: 0 Hospitalización <input type="checkbox"/> Laboratorio <input type="checkbox"/> Otros <input type="checkbox"/> Especifique: <table border="1"> <thead> <tr> <th>Material radioactivo</th> <th>Cantidad</th> <th>Aplicación</th> </tr> </thead> <tbody> <tr> <td>NO</td> <td></td> <td></td> </tr> </tbody> </table>		Material radioactivo	Cantidad	Aplicación	NO		
Material radioactivo	Cantidad	Aplicación						
NO								

Municipio: SAN JOSE DEL RINCON Clave Municipio: 124	Número consecutivo (identificador en el mapa): 8	MAPA-28 Número de Mapa						
1.- DATOS GENERALES								
Fecha de la información: 26-JUN-19 Localidad: SAN JOSE DEL RINCON Sublocalidad: SAN JOSE DEL RINCON Categoría Administrativa: CABECERA MUNICIPAL Dirección: DOMICILIO CONOCIDO S/N CALLE BENITO JUÁREZ CP:50660	2.- DATOS ESPECÍFICOS Nombre: CLINICA DE CONSULTA EXTERNA CENTRO DE SALUD Institución: ISSEMYM Nivel: 1ER. NIVEL Servicios que ofrece Recursos Consulta <input checked="" type="checkbox"/> Camas: 1 Quirófano <input type="checkbox"/> Médicos: 1 Urgencias <input type="checkbox"/> Enfermeras: 1 Crematorio <input type="checkbox"/> Ambulancias: 0 Hospitalización <input type="checkbox"/> Laboratorio <input type="checkbox"/> Otros <input type="checkbox"/> Especifique: <table border="1"> <thead> <tr> <th>Material radioactivo</th> <th>Cantidad</th> <th>Aplicación</th> </tr> </thead> <tbody> <tr> <td>NO</td> <td></td> <td></td> </tr> </tbody> </table>		Material radioactivo	Cantidad	Aplicación	NO		
Material radioactivo	Cantidad	Aplicación						
NO								

Municipio: SAN JOSE DEL RINCON Clave Municipio: 124	Número consecutivo (identificador en el mapa): 9	MAPA-46 Número de Mapa						
1.- DATOS GENERALES								
Fecha de la información: 10-OCT-19 Localidad: YONDECE DEL CEDRO Sublocalidad: YONDECE DEL CEDRO Categoría Administrativa: DELEGACION Dirección: DOMICILIO CONOCIDO S/N YONDECE DEL CEDRO CP:50665	2.- DATOS ESPECÍFICOS Nombre: CENTRO DE SALUD RURAL DISPERSO YONDECE CENTRO DE SALUD Institución: ISEM Nivel: 1ER. NIVEL Servicios que ofrece Recursos Consulta <input checked="" type="checkbox"/> Camas: 0 Quirófano <input type="checkbox"/> Médicos: 1 Urgencias <input type="checkbox"/> Enfermeras: 1 Crematorio <input type="checkbox"/> Ambulancias: 0 Hospitalización <input type="checkbox"/> Laboratorio <input type="checkbox"/> Otros <input type="checkbox"/> Especifique: <table border="1"> <thead> <tr> <th>Material radioactivo</th> <th>Cantidad</th> <th>Aplicación</th> </tr> </thead> <tbody> <tr> <td> </td> <td> </td> <td> </td> </tr> </tbody> </table>		Material radioactivo	Cantidad	Aplicación			
Material radioactivo	Cantidad	Aplicación						

Municipio: SAN JOSE DEL RINCON Clave Municipio: 124	Número consecutivo (identificador en el mapa): 11	MAPA-58 Número de Mapa						
1.- DATOS GENERALES								
Fecha de la información: 13-AGO-19 Localidad: SAN ANTONIO PUEBLO NUEVO Sublocalidad: SAN ANTONIO PUEBLO NUEVO Categoría Administrativa: DELEGACION Dirección: DOMICILIO CONOSIDO S/N SAN ANTONIO PUEBLO NUEVO CP:50674	2.- DATOS ESPECÍFICOS Nombre: CSRD AGUA ZARCA PUEBLO NUEVO CENTRO DE SALUD Institución: ISEM Nivel: 1ER. NIVEL Servicios que ofrece Recursos Consulta <input checked="" type="checkbox"/> Camas: 1 Quirófano <input type="checkbox"/> Médicos: 1 Urgencias <input checked="" type="checkbox"/> Enfermeras: 2 Crematorio <input type="checkbox"/> Ambulancias: 0 Hospitalización <input type="checkbox"/> Laboratorio <input type="checkbox"/> Otros <input type="checkbox"/> Especifique: <table border="1"> <thead> <tr> <th>Material radioactivo</th> <th>Cantidad</th> <th>Aplicación</th> </tr> </thead> <tbody> <tr> <td> </td> <td> </td> <td> </td> </tr> </tbody> </table>		Material radioactivo	Cantidad	Aplicación			
Material radioactivo	Cantidad	Aplicación						

Municipio: SAN JOSE DEL RINCON Clave Municipio: 124	Número consecutivo (identificador en el mapa): 10	MAPA-30 Número de Mapa						
1.- DATOS GENERALES								
Fecha de la información: 28-JUL-20 Localidad: CONCEPCION DEL MONTE Sublocalidad: CONCEPCION DEL MONTE Categoría Administrativa: DELEGACION Dirección: DOMICILIO CONOSIDO S/N CONCEPCION DEL MONTE CP:50665	2.- DATOS ESPECÍFICOS Nombre: CSRD LA ROSA CONCPECION CENTRO DE SALUD Institución: ISEM Nivel: 1ER. NIVEL Servicios que ofrece Recursos Consulta <input checked="" type="checkbox"/> Camas: 3 Quirófano <input type="checkbox"/> Médicos: 1 Urgencias <input checked="" type="checkbox"/> Enfermeras: 0 Crematorio <input type="checkbox"/> Ambulancias: 0 Hospitalización <input type="checkbox"/> Laboratorio <input type="checkbox"/> Otros <input type="checkbox"/> Especifique: <table border="1"> <thead> <tr> <th>Material radioactivo</th> <th>Cantidad</th> <th>Aplicación</th> </tr> </thead> <tbody> <tr> <td> </td> <td> </td> <td> </td> </tr> </tbody> </table>		Material radioactivo	Cantidad	Aplicación			
Material radioactivo	Cantidad	Aplicación						

Municipio: SAN JOSE DEL RINCON Clave Municipio: 124	Número consecutivo (identificador en el mapa): 12	MAPA-27 Número de Mapa						
1.- DATOS GENERALES								
Fecha de la información: 11-JUN-19 Localidad: GUARDA DE GUADALUPE Sublocalidad: GUARDA DE GUADALUPE Categoría Administrativa: DELEGACION Dirección: DOMICILIO CONOSIDO S/N GUARDA DE GUADALUPE CP:50663	2.- DATOS ESPECÍFICOS Nombre: CSRD GUARDA DE GUADALUPE CENTRO DE SALUD Institución: ISEM Nivel: 1ER. NIVEL Servicios que ofrece Recursos Consulta <input checked="" type="checkbox"/> Camas: 1 Quirófano <input type="checkbox"/> Médicos: 1 Urgencias <input checked="" type="checkbox"/> Enfermeras: 1 Crematorio <input type="checkbox"/> Ambulancias: 0 Hospitalización <input type="checkbox"/> Laboratorio <input type="checkbox"/> Otros <input type="checkbox"/> Especifique: <table border="1"> <thead> <tr> <th>Material radioactivo</th> <th>Cantidad</th> <th>Aplicación</th> </tr> </thead> <tbody> <tr> <td> </td> <td> </td> <td> </td> </tr> </tbody> </table>		Material radioactivo	Cantidad	Aplicación			
Material radioactivo	Cantidad	Aplicación						

Municipio: SAN JOSE DEL RINCON 124 Clave Municipio	Número consecutivo (identificador en el mapa) 13	MAPA-45 Número de Mapa																						
1.- DATOS GENERALES																								
Fecha de la información: 25-AGO-19 Localidad: GUADALUPE BUENAVISTA Sublocalidad: GUADALUPE BUENAVISTA Categoría Administrativa: DELEGACION Dirección: DOMICILIO CONOCIDO S/N GUADALUPE BUENAVISTA CP:50668	2.- DATOS ESPECÍFICOS Nombre: CSRD GUADALUPE BUENAVISTA CENTRO DE SALUD Institución: ISEM Nivel: 1ER. NIVEL <table border="0"> <tr> <td>Servicios que ofrece</td> <td>Recursos</td> </tr> <tr> <td>Consulta <input checked="" type="checkbox"/></td> <td>Camas: 1</td> </tr> <tr> <td>Quirófano <input type="checkbox"/></td> <td>Médicos: 1</td> </tr> <tr> <td>Urgencias <input type="checkbox"/></td> <td>Enfermeras: 1</td> </tr> <tr> <td>Crematorio <input type="checkbox"/></td> <td>Ambulancias: 0</td> </tr> <tr> <td>Hospitalización <input type="checkbox"/></td> <td></td> </tr> <tr> <td>Laboratorio <input type="checkbox"/></td> <td></td> </tr> <tr> <td>Otros <input type="checkbox"/></td> <td></td> </tr> </table> Especifique: <table border="1"> <thead> <tr> <th>Material radioactivo</th> <th>Cantidad</th> <th>Aplicación</th> </tr> </thead> <tbody> <tr> <td> </td> <td> </td> <td> </td> </tr> </tbody> </table>		Servicios que ofrece	Recursos	Consulta <input checked="" type="checkbox"/>	Camas: 1	Quirófano <input type="checkbox"/>	Médicos: 1	Urgencias <input type="checkbox"/>	Enfermeras: 1	Crematorio <input type="checkbox"/>	Ambulancias: 0	Hospitalización <input type="checkbox"/>		Laboratorio <input type="checkbox"/>		Otros <input type="checkbox"/>		Material radioactivo	Cantidad	Aplicación			
Servicios que ofrece	Recursos																							
Consulta <input checked="" type="checkbox"/>	Camas: 1																							
Quirófano <input type="checkbox"/>	Médicos: 1																							
Urgencias <input type="checkbox"/>	Enfermeras: 1																							
Crematorio <input type="checkbox"/>	Ambulancias: 0																							
Hospitalización <input type="checkbox"/>																								
Laboratorio <input type="checkbox"/>																								
Otros <input type="checkbox"/>																								
Material radioactivo	Cantidad	Aplicación																						

Municipio: SAN JOSE DEL RINCON 124 Clave Municipio	Número consecutivo (identificador en el mapa) 15	MAPA-9 Número de Mapa																						
1.- DATOS GENERALES																								
Fecha de la información: 11-JUL-19 Localidad: GUARDA LA LAGUNITA EL PUEBLITO Sublocalidad: GUARDA LA LAGUNITA EL PUEBLITO Categoría Administrativa: DELEGACION Dirección: DOMICILIO CONOCIDO S/N LA LAGUNITA CP:50682	2.- DATOS ESPECÍFICOS Nombre: CSRD GUARDA SAN ANTONIO CENTRO DE SALUD Institución: ISEM Nivel: 1ER. NIVEL <table border="0"> <tr> <td>Servicios que ofrece</td> <td>Recursos</td> </tr> <tr> <td>Consulta <input checked="" type="checkbox"/></td> <td>Camas: 0</td> </tr> <tr> <td>Quirófano <input type="checkbox"/></td> <td>Médicos: 1</td> </tr> <tr> <td>Urgencias <input type="checkbox"/></td> <td>Enfermeras: 1</td> </tr> <tr> <td>Crematorio <input type="checkbox"/></td> <td>Ambulancias: 0</td> </tr> <tr> <td>Hospitalización <input type="checkbox"/></td> <td></td> </tr> <tr> <td>Laboratorio <input type="checkbox"/></td> <td></td> </tr> <tr> <td>Otros <input type="checkbox"/></td> <td></td> </tr> </table> Especifique: <table border="1"> <thead> <tr> <th>Material radioactivo</th> <th>Cantidad</th> <th>Aplicación</th> </tr> </thead> <tbody> <tr> <td> </td> <td> </td> <td> </td> </tr> </tbody> </table>		Servicios que ofrece	Recursos	Consulta <input checked="" type="checkbox"/>	Camas: 0	Quirófano <input type="checkbox"/>	Médicos: 1	Urgencias <input type="checkbox"/>	Enfermeras: 1	Crematorio <input type="checkbox"/>	Ambulancias: 0	Hospitalización <input type="checkbox"/>		Laboratorio <input type="checkbox"/>		Otros <input type="checkbox"/>		Material radioactivo	Cantidad	Aplicación			
Servicios que ofrece	Recursos																							
Consulta <input checked="" type="checkbox"/>	Camas: 0																							
Quirófano <input type="checkbox"/>	Médicos: 1																							
Urgencias <input type="checkbox"/>	Enfermeras: 1																							
Crematorio <input type="checkbox"/>	Ambulancias: 0																							
Hospitalización <input type="checkbox"/>																								
Laboratorio <input type="checkbox"/>																								
Otros <input type="checkbox"/>																								
Material radioactivo	Cantidad	Aplicación																						

Municipio: SAN JOSE DEL RINCON 124 Clave Municipio	Número consecutivo (identificador en el mapa) 14	MAPA-59 Número de Mapa																						
1.- DATOS GENERALES																								
Fecha de la información: 16-AGO-19 Localidad: AGUA ZARCA PUEBLO NUEVO Sublocalidad: AGUA ZARCA PUEBLO NUEVO Categoría Administrativa: DELEGACION Dirección: DOMICILIO CONOCIDO S/N SAN ANTONIO PUEBLO NUEVO CP:50670	2.- DATOS ESPECÍFICOS Nombre: SIN NOMBRE CENTRO DE SALUD Institución: ISEM Nivel: 1ER. NIVEL <table border="0"> <tr> <td>Servicios que ofrece</td> <td>Recursos</td> </tr> <tr> <td>Consulta <input checked="" type="checkbox"/></td> <td>Camas: 0</td> </tr> <tr> <td>Quirófano <input type="checkbox"/></td> <td>Médicos: 2</td> </tr> <tr> <td>Urgencias <input type="checkbox"/></td> <td>Enfermeras: 3</td> </tr> <tr> <td>Crematorio <input type="checkbox"/></td> <td>Ambulancias: 0</td> </tr> <tr> <td>Hospitalización <input type="checkbox"/></td> <td></td> </tr> <tr> <td>Laboratorio <input type="checkbox"/></td> <td></td> </tr> <tr> <td>Otros <input type="checkbox"/></td> <td></td> </tr> </table> Especifique: <table border="1"> <thead> <tr> <th>Material radioactivo</th> <th>Cantidad</th> <th>Aplicación</th> </tr> </thead> <tbody> <tr> <td> </td> <td> </td> <td> </td> </tr> </tbody> </table>		Servicios que ofrece	Recursos	Consulta <input checked="" type="checkbox"/>	Camas: 0	Quirófano <input type="checkbox"/>	Médicos: 2	Urgencias <input type="checkbox"/>	Enfermeras: 3	Crematorio <input type="checkbox"/>	Ambulancias: 0	Hospitalización <input type="checkbox"/>		Laboratorio <input type="checkbox"/>		Otros <input type="checkbox"/>		Material radioactivo	Cantidad	Aplicación			
Servicios que ofrece	Recursos																							
Consulta <input checked="" type="checkbox"/>	Camas: 0																							
Quirófano <input type="checkbox"/>	Médicos: 2																							
Urgencias <input type="checkbox"/>	Enfermeras: 3																							
Crematorio <input type="checkbox"/>	Ambulancias: 0																							
Hospitalización <input type="checkbox"/>																								
Laboratorio <input type="checkbox"/>																								
Otros <input type="checkbox"/>																								
Material radioactivo	Cantidad	Aplicación																						

Municipio: SAN JOSE DEL RINCON 124 Clave Municipio	Número consecutivo (identificador en el mapa) 16	MAPA-18 Número de Mapa																						
1.- DATOS GENERALES																								
Fecha de la información: 09-JUL-19 Localidad: SANTA CRUZ DEL TEJOCOTE Sublocalidad: SANTA CRUZ DEL TEJOCOTE Categoría Administrativa: DELEGACION Dirección: DOMICILIO CONOCIDO S/N SANTA CRUZ DEL TEJOCOTE CP:50660	2.- DATOS ESPECÍFICOS Nombre: SIN NOMBRE CENTRO DE SALUD Institución: ISEM Nivel: 1ER. NIVEL <table border="0"> <tr> <td>Servicios que ofrece</td> <td>Recursos</td> </tr> <tr> <td>Consulta <input checked="" type="checkbox"/></td> <td>Camas: 0</td> </tr> <tr> <td>Quirófano <input type="checkbox"/></td> <td>Médicos: 1</td> </tr> <tr> <td>Urgencias <input type="checkbox"/></td> <td>Enfermeras: 1</td> </tr> <tr> <td>Crematorio <input type="checkbox"/></td> <td>Ambulancias: 0</td> </tr> <tr> <td>Hospitalización <input type="checkbox"/></td> <td></td> </tr> <tr> <td>Laboratorio <input type="checkbox"/></td> <td></td> </tr> <tr> <td>Otros <input type="checkbox"/></td> <td></td> </tr> </table> Especifique: <table border="1"> <thead> <tr> <th>Material radioactivo</th> <th>Cantidad</th> <th>Aplicación</th> </tr> </thead> <tbody> <tr> <td> </td> <td> </td> <td> </td> </tr> </tbody> </table>		Servicios que ofrece	Recursos	Consulta <input checked="" type="checkbox"/>	Camas: 0	Quirófano <input type="checkbox"/>	Médicos: 1	Urgencias <input type="checkbox"/>	Enfermeras: 1	Crematorio <input type="checkbox"/>	Ambulancias: 0	Hospitalización <input type="checkbox"/>		Laboratorio <input type="checkbox"/>		Otros <input type="checkbox"/>		Material radioactivo	Cantidad	Aplicación			
Servicios que ofrece	Recursos																							
Consulta <input checked="" type="checkbox"/>	Camas: 0																							
Quirófano <input type="checkbox"/>	Médicos: 1																							
Urgencias <input type="checkbox"/>	Enfermeras: 1																							
Crematorio <input type="checkbox"/>	Ambulancias: 0																							
Hospitalización <input type="checkbox"/>																								
Laboratorio <input type="checkbox"/>																								
Otros <input type="checkbox"/>																								
Material radioactivo	Cantidad	Aplicación																						

Municipio: SAN JOSE DEL RINCON 124 Clave Municipio	Número consecutivo (identificador en el mapa) 17	MAPA-4 Número de Mapa						
1.- DATOS GENERALES								
Fecha de la información: 14-AGO-19 Localidad: SAN FRANCISCO SOLO Sublocalidad: SAN FRANCISCO SOLO Categoría Administrativa: DELEGACION Dirección: DOMICILIO CONOCIDO SAN FRANCISCO SOLO CP:50682	2.- DATOS ESPECÍFICOS Nombre: CASA DE SALUD SAN FRANCISCO SOLO CASA DE SALUD Institución: ISEM Nivel: 1ER. NIVEL Servicios que ofrece Recursos Consulta <input checked="" type="checkbox"/> Camas: 1 Quirófano <input type="checkbox"/> Médicos: 1 Urgencias <input type="checkbox"/> Enfermeras: 1 Crematorio <input type="checkbox"/> Ambulancias: 0 Hospitalización <input type="checkbox"/> Laboratorio <input type="checkbox"/> Otros <input type="checkbox"/> Especifique: <table border="1"> <thead> <tr> <th>Material radioactivo</th> <th>Cantidad</th> <th>Aplicación</th> </tr> </thead> <tbody> <tr> <td> </td> <td> </td> <td> </td> </tr> </tbody> </table>		Material radioactivo	Cantidad	Aplicación			
Material radioactivo	Cantidad	Aplicación						

Municipio: SAN JOSE DEL RINCON 124 Clave Municipio	Número consecutivo (identificador en el mapa) 19	MAPA-16 Número de Mapa						
1.- DATOS GENERALES								
Fecha de la información: 15-JUL-19 Localidad: CONCEPCION LA VENTA Sublocalidad: CONCEPCION LA VENTA Categoría Administrativa: DELEGACION Dirección: DOMICILIO CONOCIDO S/N CONCEPCIÓN LA VENTA CP:50668	2.- DATOS ESPECÍFICOS Nombre: CENTRO DE SALUD CONCEPCION LA VENTA CENTRO DE SALUD Institución: ISEM Nivel: 1ER. NIVEL Servicios que ofrece Recursos Consulta <input checked="" type="checkbox"/> Camas: 0 Quirófano <input type="checkbox"/> Médicos: 1 Urgencias <input type="checkbox"/> Enfermeras: 2 Crematorio <input type="checkbox"/> Ambulancias: 0 Hospitalización <input type="checkbox"/> Laboratorio <input type="checkbox"/> Otros <input type="checkbox"/> Especifique: <table border="1"> <thead> <tr> <th>Material radioactivo</th> <th>Cantidad</th> <th>Aplicación</th> </tr> </thead> <tbody> <tr> <td> </td> <td> </td> <td> </td> </tr> </tbody> </table>		Material radioactivo	Cantidad	Aplicación			
Material radioactivo	Cantidad	Aplicación						

Municipio: SAN JOSE DEL RINCON 124 Clave Municipio	Número consecutivo (identificador en el mapa) 18	MAPA-3 Número de Mapa						
1.- DATOS GENERALES								
Fecha de la información: 15-JUN-19 Localidad: PATHE MULA DE LOS CEDROS Sublocalidad: PATHE MULA DE LOS CEDROS Categoría Administrativa: DELEGACION Dirección: DOMICILIO CONOCIDO S/N PATHE MULA DE LOS CEDROS CP:50682	2.- DATOS ESPECÍFICOS Nombre: CENTRO DE SALUD PATHE MULA DE LOS CEDROS CENTRO DE SALUD Institución: ISEM Nivel: 1ER. NIVEL Servicios que ofrece Recursos Consulta <input checked="" type="checkbox"/> Camas: 1 Quirófano <input type="checkbox"/> Médicos: 1 Urgencias <input checked="" type="checkbox"/> Enfermeras: 3 Crematorio <input type="checkbox"/> Ambulancias: 0 Hospitalización <input type="checkbox"/> Laboratorio <input type="checkbox"/> Otros <input type="checkbox"/> Especifique: <table border="1"> <thead> <tr> <th>Material radioactivo</th> <th>Cantidad</th> <th>Aplicación</th> </tr> </thead> <tbody> <tr> <td> </td> <td> </td> <td> </td> </tr> </tbody> </table>		Material radioactivo	Cantidad	Aplicación			
Material radioactivo	Cantidad	Aplicación						

Municipio: SAN JOSE DEL RINCON 124 Clave Municipio	Número consecutivo (identificador en el mapa) 20	MAPA-24 Número de Mapa						
1.- DATOS GENERALES								
Fecha de la información: 12-JUN-19 Localidad: PALO AMARILLO Sublocalidad: PALO AMARILLO Categoría Administrativa: DELEGACION Dirección: DOMICILIO CONOCIDO S/N PALO AMARILLO CP:50663	2.- DATOS ESPECÍFICOS Nombre: CENTRO DE SALUD PALO AMARILLO CENTRO DE SALUD Institución: ISEM Nivel: 1ER. NIVEL Servicios que ofrece Recursos Consulta <input checked="" type="checkbox"/> Camas: 2 Quirófano <input type="checkbox"/> Médicos: 1 Urgencias <input type="checkbox"/> Enfermeras: 1 Crematorio <input type="checkbox"/> Ambulancias: 0 Hospitalización <input type="checkbox"/> Laboratorio <input type="checkbox"/> Otros <input type="checkbox"/> Especifique: <table border="1"> <thead> <tr> <th>Material radioactivo</th> <th>Cantidad</th> <th>Aplicación</th> </tr> </thead> <tbody> <tr> <td> </td> <td> </td> <td> </td> </tr> </tbody> </table>		Material radioactivo	Cantidad	Aplicación			
Material radioactivo	Cantidad	Aplicación						

Municipio: SAN JOSE DEL RINCON 124 Clave Municipio	Número consecutivo (identificador en el mapa) 21	MAPA-25 Número de Mapa
1.- DATOS GENERALES		
Fecha de la información: 12-JUL-19 Localidad: ROSA DE PALO AMARILLO Sublocalidad: ROSA DE PALO AMARILLO Categoría Administrativa: DELEGACION Dirección: DOMICILIO CONOCIDO S/N ROSA DE PALO AMARILLO CP:50663	2.- DATOS ESPECÍFICOS Nombre: CENTRO DE SALUD ROSA DE PALO AMARILLO CENTRO DE SALUD Institución: ISEM Nivel: 1ER. NIVEL Servicios que ofrece Recursos Consulta <input checked="" type="checkbox"/> Camas: 1 Quirófano <input type="checkbox"/> Médicos: 1 Urgencias <input type="checkbox"/> Enfermeras: 1 Crematorio <input type="checkbox"/> Ambulancias: 0 Hospitalización <input type="checkbox"/> Laboratorio <input type="checkbox"/> Otros <input type="checkbox"/> Especifique: Material radioactivo Cantidad Aplicación	

Municipio: SAN JOSE DEL RINCON 124 Clave Municipio	Número consecutivo (identificador en el mapa) 23	MAPA-48 Número de Mapa
1.- DATOS GENERALES		
Fecha de la información: 08-ABR-19 Localidad: JALTEPEC Sublocalidad: LA PURISIMA Categoría Administrativa: DELEGACION Dirección: DOMICILIO CONOCIDO LA PURISIMA JALTEPEC CP:50667	2.- DATOS ESPECÍFICOS Nombre: CENTRO DE SALUD PURISIMA JALTEPEC CENTRO DE SALUD Institución: ISEM Nivel: 1ER. NIVEL Servicios que ofrece Recursos Consulta <input checked="" type="checkbox"/> Camas: 0 Quirófano <input type="checkbox"/> Médicos: 1 Urgencias <input type="checkbox"/> Enfermeras: 0 Crematorio <input type="checkbox"/> Ambulancias: 0 Hospitalización <input type="checkbox"/> Laboratorio <input type="checkbox"/> Otros <input type="checkbox"/> Especifique: Material radioactivo Cantidad Aplicación	

Municipio: SAN JOSE DEL RINCON 124 Clave Municipio	Número consecutivo (identificador en el mapa) 22	MAPA-13 Número de Mapa
1.- DATOS GENERALES		
Fecha de la información: 15-JUL-19 Localidad: CEDRO DE LA MANZANA Sublocalidad: CEDRO DE LA MANZANA Categoría Administrativa: DELEGACION Dirección: DOMICILIO CONOCIDO S/N CEDRO DE LA MANZANA CP:50684	2.- DATOS ESPECÍFICOS Nombre: CASA DE SALUD CEDRO DE LA MANZANA CASA DE SAUD Institución: ISEM Nivel: 1ER. NIVEL Servicios que ofrece Recursos Consulta <input checked="" type="checkbox"/> Camas: 0 Quirófano <input type="checkbox"/> Médicos: 1 Urgencias <input type="checkbox"/> Enfermeras: 0 Crematorio <input type="checkbox"/> Ambulancias: 0 Hospitalización <input type="checkbox"/> Laboratorio <input type="checkbox"/> Otros <input type="checkbox"/> Especifique: Material radioactivo Cantidad Aplicación	

Municipio: SAN JOSE DEL RINCON 124 Clave Municipio	Número consecutivo (identificador en el mapa) 24	MAPA-52 Número de Mapa
1.- DATOS GENERALES		
Fecha de la información: 08-ABR-19 Localidad: LA MESA Sublocalidad: LA MESA Categoría Administrativa: DELEGACION Dirección: DOMICILIO CONOCIDO LA MESA CP:	2.- DATOS ESPECÍFICOS Nombre: CONSULTA MEDICA GENERAL CASA DE SALUD Institución: Nivel: 1ER. NIVEL Servicios que ofrece Recursos Consulta <input checked="" type="checkbox"/> Camas: 0 Quirófano <input checked="" type="checkbox"/> Médicos: 1 Urgencias <input checked="" type="checkbox"/> Enfermeras: 1 Crematorio <input type="checkbox"/> Ambulancias: 0 Hospitalización <input type="checkbox"/> Laboratorio <input checked="" type="checkbox"/> Otros <input type="checkbox"/> Especifique: Material radioactivo Cantidad Aplicación	

Municipio: SAN JOSE DEL RINCON Clave Municipio: 124	Número consecutivo (identificador en el mapa): 25	MAPA-60 Número de Mapa
1.- DATOS GENERALES		
Fecha de la información: 22-JUL-20 Localidad: LAS ROSAS Sublocalidad: LAS ROSAS Categoría Administrativa: DELEGACION Dirección: CP:	2.- DATOS ESPECÍFICOS Nombre: Institución: Nivel: Servicios que ofrece Consulta <input type="checkbox"/> Quirófano <input type="checkbox"/> Urgencias <input type="checkbox"/> Crematorio <input type="checkbox"/> Hospitalización <input type="checkbox"/> Laboratorio <input type="checkbox"/> Otros <input type="checkbox"/> Especifique: Recursos Camas: Médicos: Enfermeras: Ambulancias:	
	Material radioactivo	Cantidad
		Aplicación

Municipio: SAN JOSE DEL RINCON Clave Municipio: 124	Número consecutivo (identificador en el mapa): 27	MAPA-43 Número de Mapa
1.- DATOS GENERALES		
Fecha de la información: 13-JUL-19 Localidad: EJIDO LA SOLEDAD Sublocalidad: EJIDO LA SOLEDAD Categoría Administrativa: DELEGACION Dirección: DOMICILIO CONOCIDO CP:50664	2.- DATOS ESPECÍFICOS Nombre: CSRD EJIDO LA SOLEDAD Institución: ISEM Nivel: 1ER. NIVEL Servicios que ofrece Consulta <input checked="" type="checkbox"/> Quirófano <input type="checkbox"/> Urgencias <input type="checkbox"/> Crematorio <input type="checkbox"/> Hospitalización <input type="checkbox"/> Laboratorio <input type="checkbox"/> Otros <input type="checkbox"/> Especifique: Recursos Camas: 1 Médicos: 1 Enfermeras: 1 Ambulancias: 0	
	Material radioactivo	Cantidad
		Aplicación

Municipio: SAN JOSE DEL RINCON Clave Municipio: 124	Número consecutivo (identificador en el mapa): 26	MAPA-57 Número de Mapa
1.- DATOS GENERALES		
Fecha de la información: 28-JUL-20 Localidad: MINITA DEL CEDRO Sublocalidad: MINITA DEL CEDRO Categoría Administrativa: DELEGACION Dirección: CP:	2.- DATOS ESPECÍFICOS Nombre: CENTRO DE SALUD Institución: Nivel: Servicios que ofrece Consulta <input type="checkbox"/> Quirófano <input type="checkbox"/> Urgencias <input type="checkbox"/> Crematorio <input type="checkbox"/> Hospitalización <input type="checkbox"/> Laboratorio <input type="checkbox"/> Otros <input type="checkbox"/> Especifique: Recursos Camas: Médicos: Enfermeras: Ambulancias:	
	Material radioactivo	Cantidad
		Aplicación

Municipio: SAN JOSE DEL RINCON Clave Municipio: 124	Número consecutivo (identificador en el mapa): 28	MAPA-28 Número de Mapa
1.- DATOS GENERALES		
Fecha de la información: 10-AGO-20 Localidad: SAN JOSE DEL RINCON Sublocalidad: SAN JOSE DEL RINCON CENTRO Categoría Administrativa: DELEGACION Dirección: SAN JOSE DEL RINCON CENTRO CP:50660	2.- DATOS ESPECÍFICOS Nombre: CENTRO DE SALUD Institución: ISEM Nivel: 1ER. NIVEL Servicios que ofrece Consulta <input checked="" type="checkbox"/> Quirófano <input checked="" type="checkbox"/> Urgencias <input checked="" type="checkbox"/> Crematorio <input type="checkbox"/> Hospitalización <input checked="" type="checkbox"/> Laboratorio <input checked="" type="checkbox"/> Otros <input type="checkbox"/> Especifique: Recursos Camas: 5 Médicos: Enfermeras: Ambulancias:	
	Material radioactivo	Cantidad
		Aplicación

Municipio: SAN JOSE DEL RINCON Clave Municipio: 124	Número consecutivo (identificador en el mapa): 29	MAPA-28 Número de Mapa																														
1.- DATOS GENERALES																																
Fecha de la información: 26-JUL-19 Localidad: SAN JOSE DEL RINCON Sublocalidad: SAN JOSE DEL RINCON Categoría Administrativa: CABECERA MUNICIPAL Dirección: SAN JOSÉ DEL RINCÓN EJIDO CP:	2.- DATOS ESPECÍFICOS Nombre: URIS (UNIDAD DE REHABILITACION E INTEGRACION SOCIAL) Institución: 1 Nivel: 1ER. NIVEL <table border="0"> <tr> <td>Servicios que ofrece</td> <td></td> <td>Recursos</td> </tr> <tr> <td>Consulta</td> <td><input checked="" type="checkbox"/></td> <td>Camas: 1</td> </tr> <tr> <td>Quirófano</td> <td><input type="checkbox"/></td> <td>Médicos: 1</td> </tr> <tr> <td>Urgencias</td> <td><input type="checkbox"/></td> <td>Enfermeras:</td> </tr> <tr> <td>Crematorio</td> <td><input type="checkbox"/></td> <td>Ambulancias:</td> </tr> <tr> <td>Hospitalización</td> <td><input checked="" type="checkbox"/></td> <td></td> </tr> <tr> <td>Laboratorio</td> <td><input type="checkbox"/></td> <td></td> </tr> <tr> <td>Otros</td> <td><input type="checkbox"/></td> <td></td> </tr> </table> Especifique: <table border="1"> <thead> <tr> <th>Material radioactivo</th> <th>Cantidad</th> <th>Aplicación</th> </tr> </thead> <tbody> <tr> <td> </td> <td> </td> <td> </td> </tr> </tbody> </table>		Servicios que ofrece		Recursos	Consulta	<input checked="" type="checkbox"/>	Camas: 1	Quirófano	<input type="checkbox"/>	Médicos: 1	Urgencias	<input type="checkbox"/>	Enfermeras:	Crematorio	<input type="checkbox"/>	Ambulancias:	Hospitalización	<input checked="" type="checkbox"/>		Laboratorio	<input type="checkbox"/>		Otros	<input type="checkbox"/>		Material radioactivo	Cantidad	Aplicación			
Servicios que ofrece		Recursos																														
Consulta	<input checked="" type="checkbox"/>	Camas: 1																														
Quirófano	<input type="checkbox"/>	Médicos: 1																														
Urgencias	<input type="checkbox"/>	Enfermeras:																														
Crematorio	<input type="checkbox"/>	Ambulancias:																														
Hospitalización	<input checked="" type="checkbox"/>																															
Laboratorio	<input type="checkbox"/>																															
Otros	<input type="checkbox"/>																															
Material radioactivo	Cantidad	Aplicación																														

Municipio: SAN JOSE DEL RINCON Clave Municipio: 124	Número consecutivo (identificador en el mapa): 31	MAPA-23 Número de Mapa																														
1.- DATOS GENERALES																																
Fecha de la información: 10-AGO-20 Localidad: SANTA CRUZ DEL RINCÓN Sublocalidad: SANTA CRUZ DEL RINCÓN Categoría Administrativa: DELEGACION Dirección: SANTA CRUZ DEL RINCÓN CP:	2.- DATOS ESPECÍFICOS Nombre: Institución: IMSS Nivel: 1ER. NIVEL <table border="0"> <tr> <td>Servicios que ofrece</td> <td></td> <td>Recursos</td> </tr> <tr> <td>Consulta</td> <td><input type="checkbox"/></td> <td>Camas: 50</td> </tr> <tr> <td>Quirófano</td> <td><input type="checkbox"/></td> <td>Médicos: 10</td> </tr> <tr> <td>Urgencias</td> <td><input type="checkbox"/></td> <td>Enfermeras: 15</td> </tr> <tr> <td>Crematorio</td> <td><input type="checkbox"/></td> <td>Ambulancias: 0</td> </tr> <tr> <td>Hospitalización</td> <td><input type="checkbox"/></td> <td></td> </tr> <tr> <td>Laboratorio</td> <td><input type="checkbox"/></td> <td></td> </tr> <tr> <td>Otros</td> <td><input type="checkbox"/></td> <td></td> </tr> </table> Especifique: <table border="1"> <thead> <tr> <th>Material radioactivo</th> <th>Cantidad</th> <th>Aplicación</th> </tr> </thead> <tbody> <tr> <td> </td> <td> </td> <td> </td> </tr> </tbody> </table>		Servicios que ofrece		Recursos	Consulta	<input type="checkbox"/>	Camas: 50	Quirófano	<input type="checkbox"/>	Médicos: 10	Urgencias	<input type="checkbox"/>	Enfermeras: 15	Crematorio	<input type="checkbox"/>	Ambulancias: 0	Hospitalización	<input type="checkbox"/>		Laboratorio	<input type="checkbox"/>		Otros	<input type="checkbox"/>		Material radioactivo	Cantidad	Aplicación			
Servicios que ofrece		Recursos																														
Consulta	<input type="checkbox"/>	Camas: 50																														
Quirófano	<input type="checkbox"/>	Médicos: 10																														
Urgencias	<input type="checkbox"/>	Enfermeras: 15																														
Crematorio	<input type="checkbox"/>	Ambulancias: 0																														
Hospitalización	<input type="checkbox"/>																															
Laboratorio	<input type="checkbox"/>																															
Otros	<input type="checkbox"/>																															
Material radioactivo	Cantidad	Aplicación																														

Municipio: SAN JOSE DEL RINCON Clave Municipio: 124	Número consecutivo (identificador en el mapa): 30	MPA-42 Número de Mapa																														
1.- DATOS GENERALES																																
Fecha de la información: 10-AGO-20 Localidad: LA TRINIDAD CONCEPCIÓN Sublocalidad: TRINIDAD CONCEPCIÓN Categoría Administrativa: DELEGACION Dirección: TRINIDAD CONCEPCIÓN CP:	2.- DATOS ESPECÍFICOS Nombre: CENTRO DE SALUD TRINIDAD CONCEPCIÓN Institución: ISEM Nivel: 1ER. NIVEL <table border="0"> <tr> <td>Servicios que ofrece</td> <td></td> <td>Recursos</td> </tr> <tr> <td>Consulta</td> <td><input checked="" type="checkbox"/></td> <td>Camas: 2</td> </tr> <tr> <td>Quirófano</td> <td><input type="checkbox"/></td> <td>Médicos: 1</td> </tr> <tr> <td>Urgencias</td> <td><input type="checkbox"/></td> <td>Enfermeras:</td> </tr> <tr> <td>Crematorio</td> <td><input type="checkbox"/></td> <td>Ambulancias:</td> </tr> <tr> <td>Hospitalización</td> <td><input checked="" type="checkbox"/></td> <td></td> </tr> <tr> <td>Laboratorio</td> <td><input checked="" type="checkbox"/></td> <td></td> </tr> <tr> <td>Otros</td> <td><input type="checkbox"/></td> <td></td> </tr> </table> Especifique: <table border="1"> <thead> <tr> <th>Material radioactivo</th> <th>Cantidad</th> <th>Aplicación</th> </tr> </thead> <tbody> <tr> <td> </td> <td> </td> <td> </td> </tr> </tbody> </table>		Servicios que ofrece		Recursos	Consulta	<input checked="" type="checkbox"/>	Camas: 2	Quirófano	<input type="checkbox"/>	Médicos: 1	Urgencias	<input type="checkbox"/>	Enfermeras:	Crematorio	<input type="checkbox"/>	Ambulancias:	Hospitalización	<input checked="" type="checkbox"/>		Laboratorio	<input checked="" type="checkbox"/>		Otros	<input type="checkbox"/>		Material radioactivo	Cantidad	Aplicación			
Servicios que ofrece		Recursos																														
Consulta	<input checked="" type="checkbox"/>	Camas: 2																														
Quirófano	<input type="checkbox"/>	Médicos: 1																														
Urgencias	<input type="checkbox"/>	Enfermeras:																														
Crematorio	<input type="checkbox"/>	Ambulancias:																														
Hospitalización	<input checked="" type="checkbox"/>																															
Laboratorio	<input checked="" type="checkbox"/>																															
Otros	<input type="checkbox"/>																															
Material radioactivo	Cantidad	Aplicación																														

Municipio: SAN JOSE DEL RINCON Clave Municipio: 124	Número consecutivo (identificador en el mapa): 32	MAPA-23 Número de Mapa																														
1.- DATOS GENERALES																																
Fecha de la información: 10-AGO-20 Localidad: SANTA CRUZ DEL RINCÓN Sublocalidad: SANTA CRUZ DEL RINCÓN Categoría Administrativa: DELEGACION Dirección: SANTA CRUZ DEL RINCÓN CP:	2.- DATOS ESPECÍFICOS Nombre: Institución: CEAPS Nivel: 1ER. NIVEL <table border="0"> <tr> <td>Servicios que ofrece</td> <td></td> <td>Recursos</td> </tr> <tr> <td>Consulta</td> <td><input type="checkbox"/></td> <td>Camas: 5</td> </tr> <tr> <td>Quirófano</td> <td><input type="checkbox"/></td> <td>Médicos: 3</td> </tr> <tr> <td>Urgencias</td> <td><input type="checkbox"/></td> <td>Enfermeras: 2</td> </tr> <tr> <td>Crematorio</td> <td><input type="checkbox"/></td> <td>Ambulancias: 0</td> </tr> <tr> <td>Hospitalización</td> <td><input type="checkbox"/></td> <td></td> </tr> <tr> <td>Laboratorio</td> <td><input type="checkbox"/></td> <td></td> </tr> <tr> <td>Otros</td> <td><input type="checkbox"/></td> <td></td> </tr> </table> Especifique: <table border="1"> <thead> <tr> <th>Material radioactivo</th> <th>Cantidad</th> <th>Aplicación</th> </tr> </thead> <tbody> <tr> <td> </td> <td> </td> <td> </td> </tr> </tbody> </table>		Servicios que ofrece		Recursos	Consulta	<input type="checkbox"/>	Camas: 5	Quirófano	<input type="checkbox"/>	Médicos: 3	Urgencias	<input type="checkbox"/>	Enfermeras: 2	Crematorio	<input type="checkbox"/>	Ambulancias: 0	Hospitalización	<input type="checkbox"/>		Laboratorio	<input type="checkbox"/>		Otros	<input type="checkbox"/>		Material radioactivo	Cantidad	Aplicación			
Servicios que ofrece		Recursos																														
Consulta	<input type="checkbox"/>	Camas: 5																														
Quirófano	<input type="checkbox"/>	Médicos: 3																														
Urgencias	<input type="checkbox"/>	Enfermeras: 2																														
Crematorio	<input type="checkbox"/>	Ambulancias: 0																														
Hospitalización	<input type="checkbox"/>																															
Laboratorio	<input type="checkbox"/>																															
Otros	<input type="checkbox"/>																															
Material radioactivo	Cantidad	Aplicación																														

Municipio: SAN JOSE DEL RINCON	124 Clave Municipio	Número consecutivo (identificador en el mapa) 33	MAPA-23 Número de Mapa																								
1.- DATOS GENERALES		2.- DATOS ESPECÍFICOS																									
Fecha de la información: 10-AGO-20 Localidad: SANTA CRUZ DEL RINCÓN Sublocalidad: SANTA CRUZ DEL RINCÓN Categoría Administrativa: DELEGACION Dirección: SANTA CRUZ DEL RINCÓN CP:		Nombre: Institución: MATERNO INFANTIL Nivel: 1ER. NIVEL <table border="0"> <tr> <td>Servicios que ofrece</td> <td></td> <td>Recursos</td> </tr> <tr> <td>Consulta</td> <td><input type="checkbox"/></td> <td>Camas: 50</td> </tr> <tr> <td>Quirófano</td> <td><input type="checkbox"/></td> <td>Médicos: 10</td> </tr> <tr> <td>Urgencias</td> <td><input type="checkbox"/></td> <td>Enfermeras: 15</td> </tr> <tr> <td>Crematorio</td> <td><input type="checkbox"/></td> <td>Ambulancias: 0</td> </tr> <tr> <td>Hospitalización</td> <td><input type="checkbox"/></td> <td></td> </tr> <tr> <td>Laboratorio</td> <td><input type="checkbox"/></td> <td></td> </tr> <tr> <td>Otros</td> <td><input type="checkbox"/></td> <td></td> </tr> </table> Especifique:		Servicios que ofrece		Recursos	Consulta	<input type="checkbox"/>	Camas: 50	Quirófano	<input type="checkbox"/>	Médicos: 10	Urgencias	<input type="checkbox"/>	Enfermeras: 15	Crematorio	<input type="checkbox"/>	Ambulancias: 0	Hospitalización	<input type="checkbox"/>		Laboratorio	<input type="checkbox"/>		Otros	<input type="checkbox"/>	
Servicios que ofrece		Recursos																									
Consulta	<input type="checkbox"/>	Camas: 50																									
Quirófano	<input type="checkbox"/>	Médicos: 10																									
Urgencias	<input type="checkbox"/>	Enfermeras: 15																									
Crematorio	<input type="checkbox"/>	Ambulancias: 0																									
Hospitalización	<input type="checkbox"/>																										
Laboratorio	<input type="checkbox"/>																										
Otros	<input type="checkbox"/>																										
		Material radioactivo	Cantidad																								
			Aplicación																								

Refugios Temporales

REFUGIOS TEMPORALES (6 Registros)

Municipio: SAN JOSE DEL RINCON 124 Clave Municipio	Número consecutivo (identificador en el mapa) 1	Número de Mapa
1.- DATOS GENERALES		2.- DATOS ESPECÍFICOS
Fecha de la información: 11-JUN-19	Tipo: PUBLICO	Inmueble: AUDITORIO
Localidad: PROVIDENCIA EJIDO EL DEPOSITO	Nombre: AUDITORIO	Capacidad: 1000 PERSONAS
Sublocalidad: PROVIDENCIA EJIDO EL DEPOSITO		
Categoría Administrativa: DELEGACION		
Dirección: DOMICILIO CONOCIDO S/N PROVIDENCIA EJIDO EL DEPOSITO CP:50670	Servicios:	DESCRIPCIÓN
	AGUA: NO	
	BAÑOS: SI	
	COCINA: SI	
	Condiciones del lugar:	

Municipio: SAN JOSE DEL RINCON 124 Clave Municipio	Número consecutivo (identificador en el mapa) 3	Número de Mapa
1.- DATOS GENERALES		2.- DATOS ESPECÍFICOS
Fecha de la información: 22-AGO-19	Tipo: PUBLICO	Inmueble: AUDITORIO
Localidad: LA PURISIMA JALTEPEC	Nombre: AUDITORIO	Capacidad: 1000 PERSONAS
Sublocalidad: LA PURISIMA JALTEPEC		
Categoría Administrativa: DELEGACION		
Dirección: DOMICILIO CONOCIDO S/N LA PURISIMA JALTEPEC CP:50682	Servicios:	DESCRIPCIÓN
	AGUA: NO	
	BAÑOS: SI	
	COCINA: SI	
	Condiciones del lugar:	

Municipio: SAN JOSE DEL RINCON 124 Clave Municipio	Número consecutivo (identificador en el mapa) 2	Número de Mapa
1.- DATOS GENERALES		2.- DATOS ESPECÍFICOS
Fecha de la información: 18-JUN-19	Tipo: PUBLICO	Inmueble: AUDITORIO
Localidad: LAS ROSAS	Nombre: AUDITORIO	Capacidad: 1000 PERSONAS
Sublocalidad: LAS ROSAS		
Categoría Administrativa: DELEGACION		
Dirección: DOMICILIO CONOCIDO S/N LAS ROSAS CP:	Servicios:	DESCRIPCIÓN
	AGUA: NO	
	BAÑOS: SI	
	COCINA: NO	
	Condiciones del lugar:	

Municipio: SAN JOSE DEL RINCON 124 Clave Municipio	Número consecutivo (identificador en el mapa) 4	Número de Mapa
1.- DATOS GENERALES		2.- DATOS ESPECÍFICOS
Fecha de la información: 25-JUN-19	Tipo: PUBLICO	Inmueble: ALBERGUE
Localidad: SAN ISIDRO	Nombre: ALBERGUE	Capacidad: 75 PERSONAS
Sublocalidad: SAN ISIDRO		
Categoría Administrativa: DELEGACION		
Dirección: DOMICILIO CONOCIDO S/N SAN ISIDRO CP:50666	Servicios:	DESCRIPCIÓN
	AGUA: SI	
	BAÑOS: SI	
	COCINA: SI	
	Condiciones del lugar:	

Municipio: SAN JOSE DEL RINCON 124 Clave Municipio		Número consecutivo (identificador en el mapa) 5	Número de Mapa				
1.- DATOS GENERALES		2.- DATOS ESPECÍFICOS					
Fecha de la información: 15-OCT-19 Localidad: SAN JOAQUIN DEL MONTE Sublocalidad: SAN JOAQUIN DEL MONTE Categoría Administrativa: DELEGACION Dirección: DOMICILIO CONOCIDO S/N SAN JOAQUIN DEL MONTE CP:50683		Tipo: PUBLICO Inmueble: ALBERGUE Nombre: ALBERGUE Capacidad: 250 PERSONAS Servicios: AGUA: <input type="text" value="SI"/> BAÑOS: <input type="text" value="SI"/> COCINA: <input type="text" value="SI"/> Condiciones del lugar:					
		<table border="1"> <thead> <tr> <th>DESCRIPCIÓN</th> </tr> </thead> <tbody> <tr><td> </td></tr> <tr><td> </td></tr> <tr><td> </td></tr> </tbody> </table>		DESCRIPCIÓN			
DESCRIPCIÓN							

Municipio: SAN JOSE DEL RINCON 124 Clave Municipio		Número consecutivo (identificador en el mapa) 6	Número de Mapa				
1.- DATOS GENERALES		2.- DATOS ESPECÍFICOS					
Fecha de la información: 12-JUN-19 Localidad: SAN FRANCISCO (SAN FRANCISCO SOLO) Sublocalidad: SAN FRANCISCO (SAN FRANCISCO SOLO) Categoría Administrativa: DELEGACION Dirección: DOMICILIO CONOCIDO S/N SAN FRANCISCO (SAN FRANCISCO SOLO) CP:50682		Tipo: PUBLICO Inmueble: AUDITORIO Nombre: AUDITORIO Capacidad: 500 PERSONAS Servicios: AGUA: <input type="text" value="SI"/> BAÑOS: <input type="text" value="SI"/> COCINA: <input type="text" value="SI"/> Condiciones del lugar:					
		<table border="1"> <thead> <tr> <th>DESCRIPCIÓN</th> </tr> </thead> <tbody> <tr><td> </td></tr> <tr><td> </td></tr> <tr><td> </td></tr> </tbody> </table>		DESCRIPCIÓN			
DESCRIPCIÓN							

Inventario de Recursos y teléfonos de Emergencia

INVENTARIO DE RECURSOS

La población municipal en caso de alguna eventualidad cuenta con el gran apoyo del Ayuntamiento, así como de todas las instancias de seguridad y auxilio, mismas que ponen a su disposición los recursos tanto humanos como materiales, convencidos que trabajando de manera conjunta se logrará brindar más seguridad y apoyo a la población.

DEPENDENCIA	RESPONSABLE	TELÉFONO	RECURSOS
Protección Civil y Bomberos Municipal Atlacomulco		712-122-44-55	
Seguridad Pública Municipal Atlacomulco		712-122-02-00	
Protección Civil y Bomberos El Oro		711-125-04-75 711-125-08-66	
Seguridad Pública Municipal El Oro		711-125-70-43	
Protección Civil Municipal de San Felipe del Progreso		712-123-57-82	
Seguridad Pública Municipal de San Felipe del Progreso		712-123-52-89	
Seguridad Pública Municipal Villa Victoria		726-251-55-20	

TELÉFONOS DE EMERGENCIA

Para dar respuesta inmediata a todas aquellas situaciones de desorden ante la presencia de los agentes perturbadores es necesario contar con directorios de todas aquellas instancias de prevención y auxilio, en esta sección se cuenta con directorios en los niveles municipal y estatal.

CENTROS REGIONALES DE OPERACIONES DE PROTECCIÓN CIVIL EN EL ESTADO DE MÉXICO	NUMERO TELEFÓNICO
Amecameca	597 9-78-28-23
Nezahualcóyotl	55 57-97-77-30
Naucalpan	55 53-58-13-78 55 53-58-21-36
Toluca	722 2-15-01-15 722 2-13-41-47 800-713-41-47
Tultepec	55 58-92-56-53

TELÉFONOS DE EMERGENCIA
911

DIRECTORIO ESTATAL DE ATENCIÓN CIUDADANA	
DEPENDENCIA	NUMERO TELEFÓNICO
Policía Federal de Caminos	722 2-70-30-10 722 2-70-30-09
Policía Estatal	066 722 2-79-62-00 722 2-79-62-50
Junta de Caminos	722 3-84-20-00
Locatel Estado de México	722 2-14-24-25
Bomberos Toluca	066 722 2-17-58-88
CAEM	722 2-26-29-12

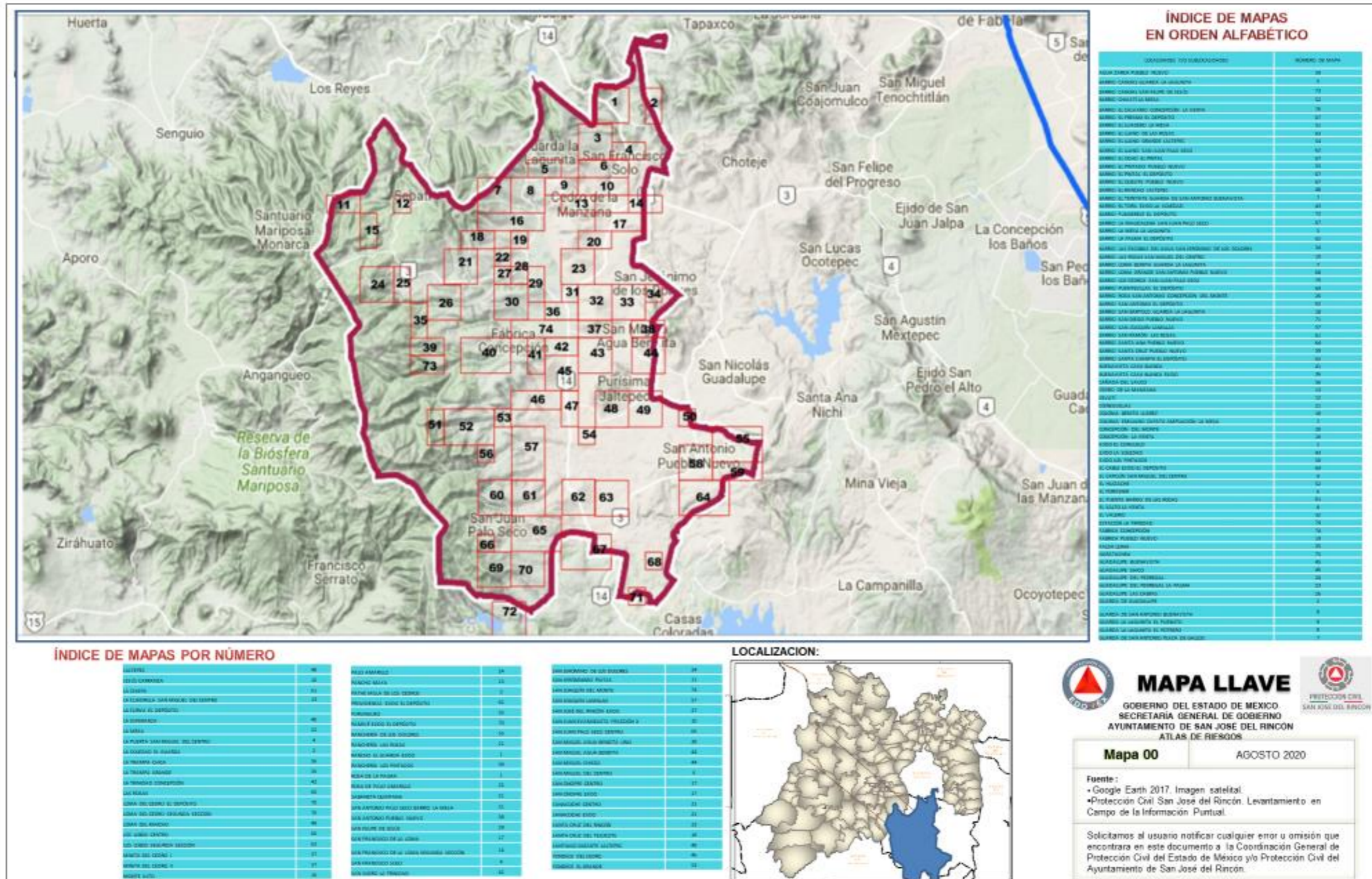
TELÉFONOS DE EMERGENCIA			
EMERGENCIAS	CENTROS DE ATENCIÓN	DENUNCIAS Y DELITOS	TURISMO
040 Información	070 01 800 696 9696 Centro de Atención Telefónica)	800 712 6927 Denuncias Telefónicas (Procuraduría General de Justicia del Estado de México)	800 903 9200 Seguridad Turística
060 Centro de Emergencias Toluca	800 720 0202 Quejas y Sugerencias (SAMTEL)	800 710 2498 Denuncias Actos contra Infantes ¡Denuncia la Prostitución Infantil y el Tráfico de Infantes!	800 987 8224 Infotur (Secretaría de Turismo)
066 Coordinación de Servicios de Llamadas de Emergencia	800 221 3109 NIÑO EL (DIFEM)	800 10 84 053 Línea sin Violencia (CEMYBS)	078 Ángeles Verdes (Jefatura de Servicios de Auxilio Turístico)
065 Cruz Roja	800 710 2496 800 710 2502 De Joven a Joven (DIFEM)	800 911 2511 Vida sin Violencia (INMUJERES)	
800 713 4147 LOCATEL	800 712 0886 Tel-SIDA	800 018 7878 Teléfono verde (Restauración y Fomento Forestal)	
800 590 1700 Incendios Forestales	800 111 6000 Chambatel	800 232 0835 ECOTEL	
071 Comisión de Electricidad			

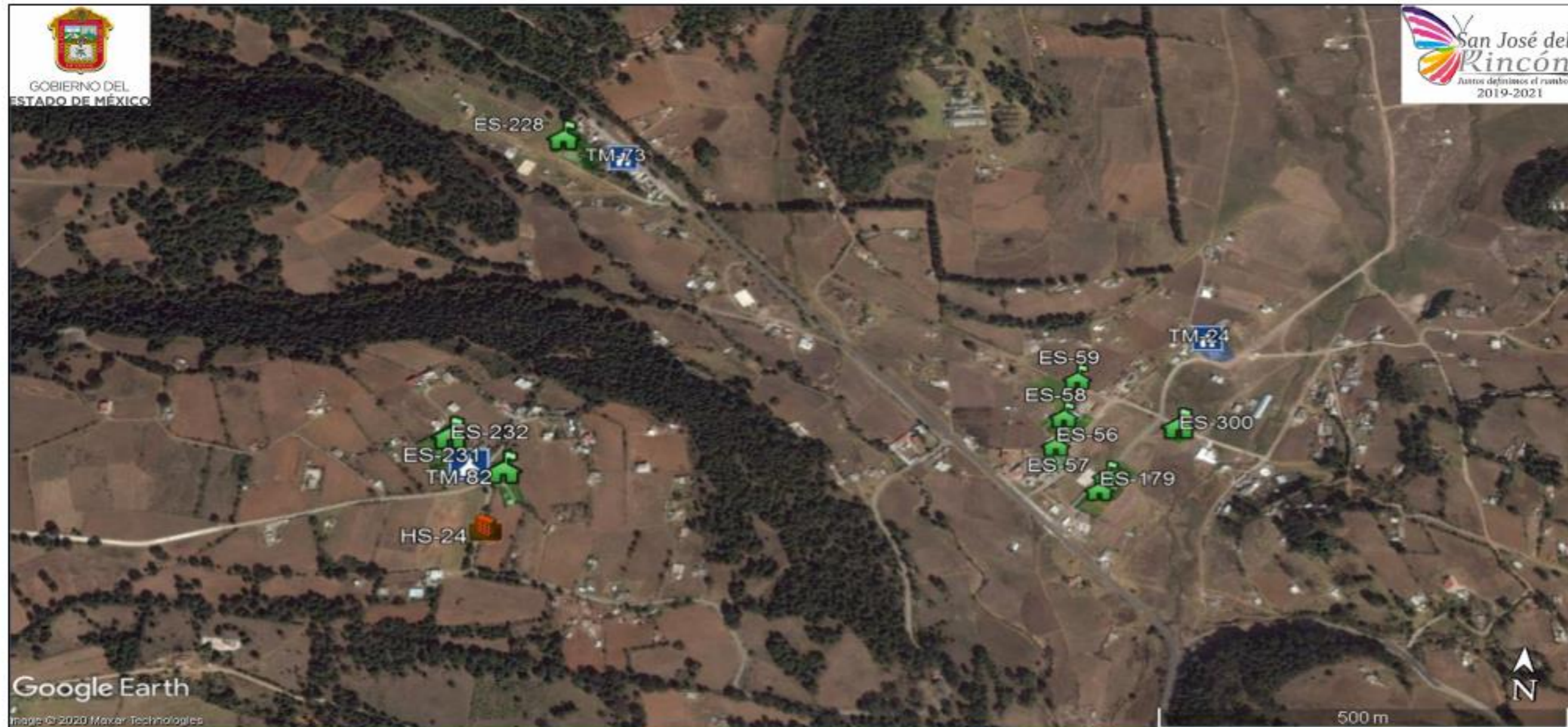
DIRECTORIO ESTATAL DE SERVICIOS DE SALUD	
DEPENDENCIA	NUMERO TELEFÓNICO
Hospital Adolfo López Mateos	722 2-17-35-45 722 2-17-35-25
Hospital Nicolás San Juan	722 2-73-03-41 722 2-72-03-42
Hospital del Niño DIF	722 2-17-40-44 722 2-17-40-43
Clínica ISSSTE	722 2-17-45-04 722 2-17-45-68 722 2-17-14-71
Hospital de la Mujer DIF	722 2-17-28-11 722 2-17-29-22
Centro Médico de Toluca	722 2-32-22-22
Clínica 220 IMSS	722 2-17-07-33 722 2-19-63-65 722 2-17-35-25
Clínica 222 IMSS Gineco-Obstetricia	722 2-14-01-11
ISSEMYM Centro Médico	722 2-75-63-17 722 2-75-63-00
ISSEMyM Trauma (Alameda)	722 2-14-97-77
ISSEMyM Materno Infantil	722 2-71-61-68 722 2-72-61-89
IMSS N-11	722 2-11-60-87
Cruz Roja Toluca	065 722 2-17-33-33 722 2-17-25-40
Bomberos Toluca	066 722 2-17-58-88
Servicio de Urgencias del Estado de México	066 722 2-72-01-22 722 2-72-01-35 722 2-72-01-25
CAEM	7222-26-29-12

SECCIÓN VIII

MAPAS DE REFERENCIA GEOGRÁFICA

VIII.- MAPAS DE REFERENCIA GEOGRÁFICA





Nota: Los límites de las localidades son aproximados. Los registros administrativos y/o fenómenos que se ubican fuera del contorno de la localidad son únicamente de referencia pudiendo existir otras más, para ello referirse a la localidad y/o mapa de interés.

SUBSISTEMA PERTURBADOR	SUBSISTEMA AFECTABLE	SUBSISTEMA REGULADOR
FENÓMENOS GEOLÓGICOS –GEOMORFOLÓGICOS	CENTROS CULTURALES	PROTECCIÓN CIVIL Y BOMBEROS
ASENTAMIENTO EN PENDIENTES	HOSPEDAJE	SEGURIDAD PÚBLICA MUNICIPAL
DESIZAMIENTOS DE TIERRA	INST. EDUCATIVA	CLINICA, HOSPITAL
FENÓMENOS HIDROMETEOROLÓGICOS	MERCADOS Y TIANGUIS	REFUGIO TEMPORAL
INUNDACIONES	RESTAURANTES	INFRAESTRUCTURA BÁSICA Y SERVICIOS VITALES
R-HIDROMETEOROLÓGICOS	TEMPLOS	POZO DE AGUA
FACTORES QUÍMICOS		
ESTACIONES DE SERVICIO		
GASERAS		
INDUSTRIAS		
POLVORINES		
FACTORES SANITARIOS		
TIRADEROS DE BASURA		

LOCALIZACIÓN:



ROSA DE LA PALMA



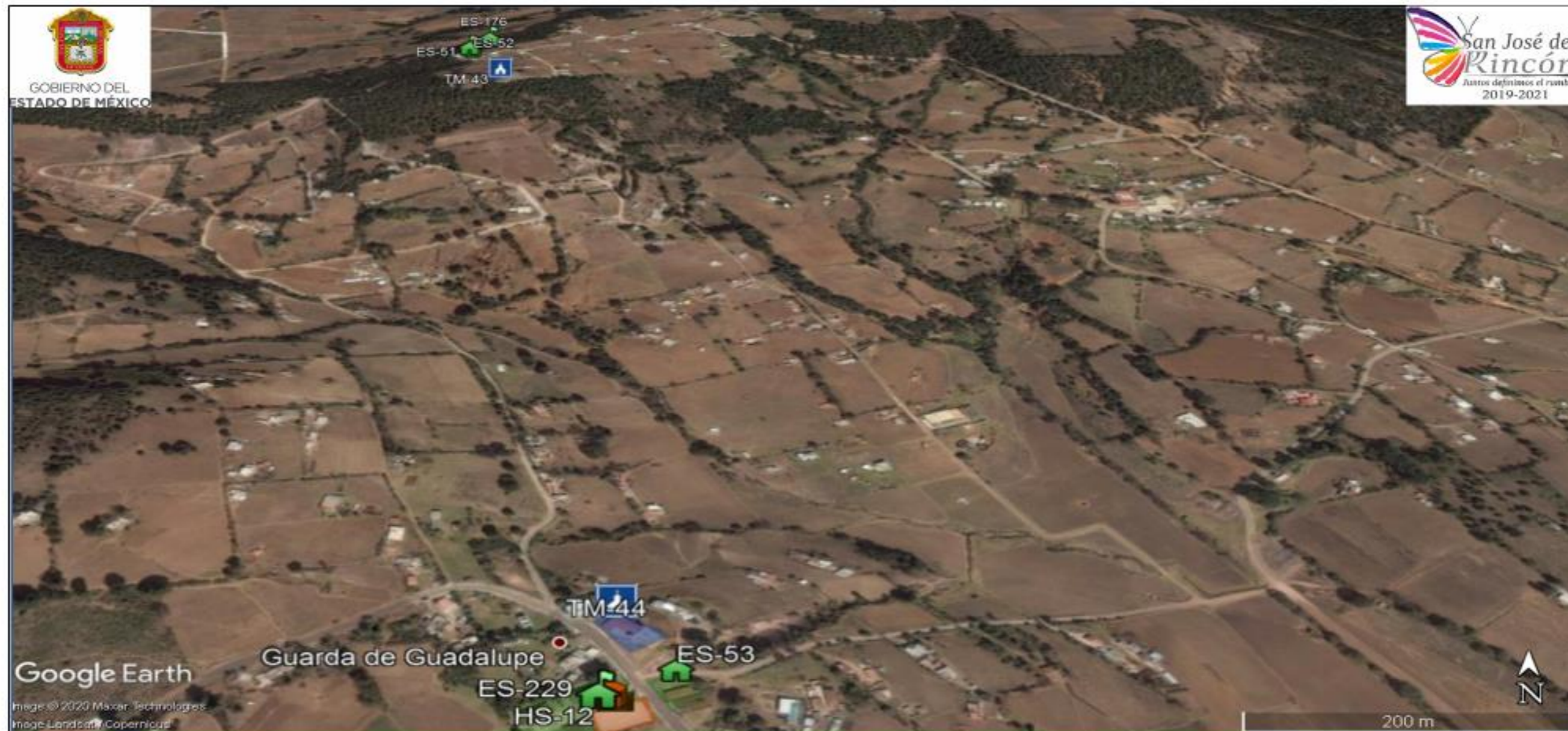
ATLAS DE RIESGOS

Mapa 01

AGOSTO 2020

Fuente:
 • Google Earth 2020. Imagen satelital.
 • Protección Civil San José del Rincón. Levantamiento en Campo de la Información Puntual.

Solicitamos al usuario notificar cualquier error u omisión que encontrara en este documento a la Coordinación General de Protección Civil del Estado de México y/o Protección Civil del Ayuntamiento de San José del Rincón.



Nota: Los límites de las localidades son aproximados. Los registros administrativos y/o fenómenos que se ubican fuera del contorno de la localidad son únicamente de referencia pudiendo existir otras más, para ello referirse a la localidad y/o mapa de interés.

SUBSISTEMA PERTURBADOR	SUBSISTEMA AFECTABLE	SUBSISTEMA REGULADOR
FENÓMENOS GEOLÓGICOS –GEOMORFOLÓGICOS	CENTROS CULTURALES	PROTECCIÓN CIVIL Y BOMBEROS
ASENTAMIENTO EN PENDIENTES	HOSPEDAJE	SEGURIDAD PÚBLICA MUNICIPAL
DESPLAZAMIENTOS DE TIERRA	INST. EDUCATIVA	CLÍNICA, HOSPITAL
FENÓMENOS HIDROMETEOROLÓGICOS	MERCADOS Y TIANGUIS	REFUGIO TEMPORAL
INUNDACIONES	RESTAURANTES	INFRAESTRUCTURA BÁSICA Y SERVICIOS VITALES
R-HIDROMETEOROLÓGICOS	TEMPLOS	POZO DE AGUA
FACTORES QUÍMICOS		
ESTACIONES DE SERVICIO		
GASERAS		
INDUSTRIAS		
POLVORINES		
FACTORES SANITARIOS		
TIRADEROS DE BASURA		



GUARDA DE GUADALUPE

ATLAS DE RIESGOS

Mapa 02

AGOSTO 2020

Fuente:

- Google Earth 2020. Imagen satelital.
- Protección Civil San José del Rincón. Levantamiento en Campo de la Información Puntual.

Solicitamos al usuario notificar cualquier error u omisión que encontrara en este documento a la Coordinación General de Protección Civil del Estado de México y/o Protección Civil del Ayuntamiento de San José del Rincón.



Nota: Los límites de las localidades son aproximados. Los registros administrativos y/o fenómenos que se ubican fuera del contorno de la localidad son únicamente de referencia pudiendo existir otras más, para ello referirse a la localidad y/o mapa de interés.

SUBSISTEMA PERTURBADOR	SUBSISTEMA AFECTABLE	SUBSISTEMA REGULADOR
FENÓMENOS GEOLÓGICOS –GEOMORFOLÓGICOS	CENTROS CULTURALES	PROTECCIÓN CIVIL Y BOMBEROS
ASENTAMIENTO EN PENDIENTES	HOSPEDAJE	SEGURIDAD PUBLICA MUNICIPAL
DESPLAZAMIENTOS DE TIERRA	INST. EDUCATIVA	CLINICA, HOSPITAL
FENÓMENOS HIDROMETEOROLÓGICOS	MERCADOS Y TIANGUIS	REFUGIO TEMPORAL
INUNDACIONES	RESTAURANTES	INFRAESTRUCTURA BÁSICA Y SERVICIOS VITALES
R-HIDROMETEOROLÓGICOS	TEMPLOS	POZO DE AGUA
FACTORES QUÍMICOS		
ESTACIONES DE SERVICIO		
GASERAS		
INDUSTRIAS		
POLVORINES		
FACTORES SANITARIOS		
TIRADEROS DE BASURA		

LOCALIZACIÓN:



PATHE MULA DE LOS CEDROS

PROTECCIÓN CIVIL SAN JOSÉ DEL RINCÓN

ATLAS DE RIESGOS

Mapa 03 | AGOSTO 2020

Fuente:
 - Google Earth 2020. Imagen satelital.
 - Protección Civil San José del Rincón. Levantamiento en Campo de la Información Puntual.

Solicitamos al usuario notificar cualquier error u omisión que encontrara en este documento a la Coordinación General de Protección Civil del Estado de México y/o Protección Civil del Ayuntamiento de San José del Rincón.



Nota: Los límites de las localidades son aproximados. Los registros administrativos y/o fenómenos que se ubican fuera del contorno de la localidad son únicamente de referencia pudiendo existir otras más, para ello referirse a la localidad y/o mapa de interés.

SUBSISTEMA PERTURBADOR	SUBSISTEMA AFECTABLE	SUBSISTEMA REGULADOR
FENÓMENOS GEOLÓGICOS –GEOMORFOLÓGICOS	CENTROS CULTURALES	PROTECCIÓN CIVIL Y BOMBEROS
ASENTAMIENTO EN PENDIENTES	HOSPEDAJE	SEGURIDAD PUBLICA MUNICIPAL
DESPLAZAMIENTOS DE TIERRA	INST. EDUCATIVA	CLINICA, HOSPITAL
FENOMENOS HIDROMETEOROLOGICOS	MERCADOS Y TIANGUIS	REFUGIO TEMPORAL
INUNDACIONES	RESTAURANTES	INFRAESTRUCTURA BASICA Y SERVICIOS VITALES
R-HIDROMETEOROLOGICOS	TEMPLOS	POZO DE AGUA
FACTORES QUIMICOS		
ESTACIONES DE SERVICIO		
GASERAS		
INDUSTRIAS		
POLVORINES		
FACTORES SANITARIOS		
TIRADEROS DE BASURA		



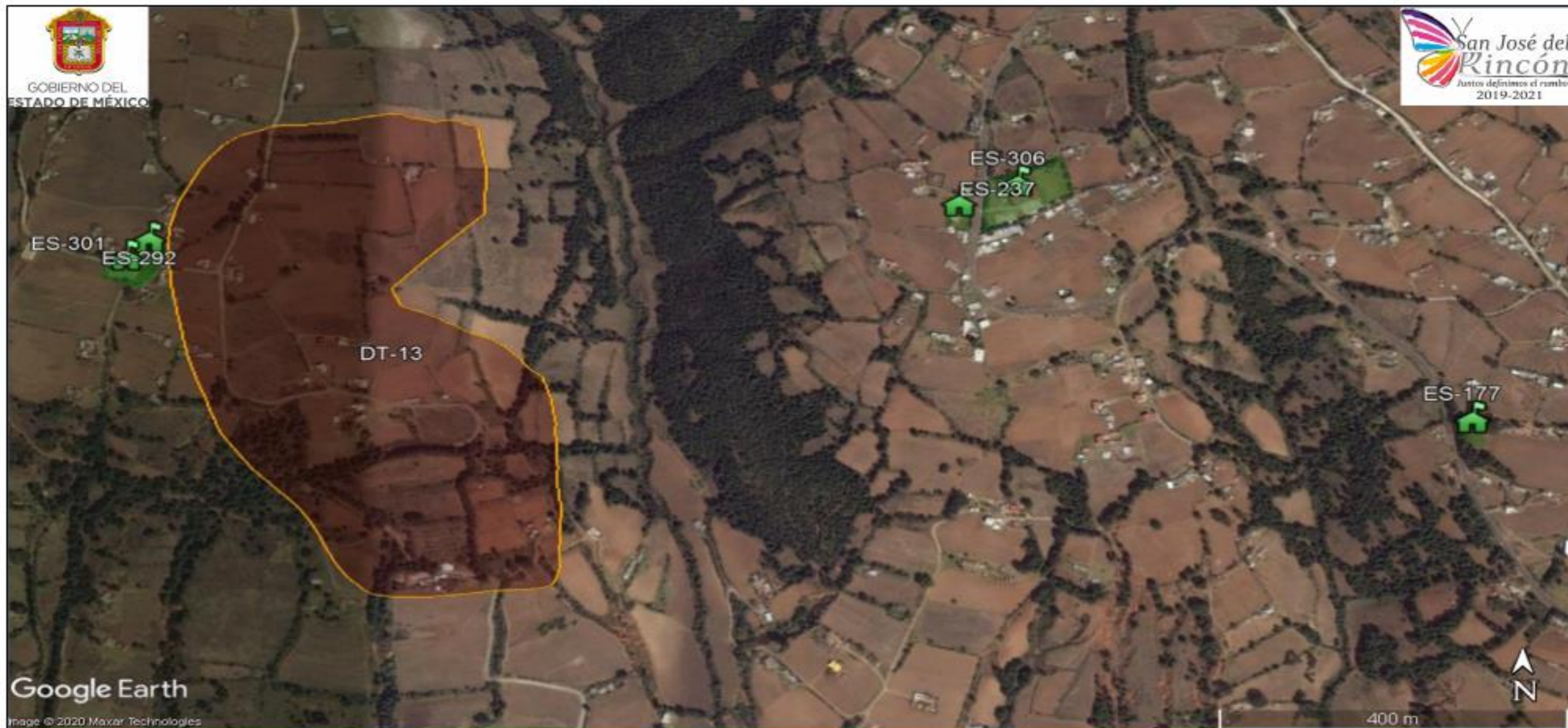
SAN FRANCISCO SOLO

ATLAS DE RIESGOS

Mapa 04 | AGOSTO 2020

Fuente:
 • Google Earth 2020. Imagen satelital.
 • Protección Civil San José del Rincón. Levantamiento en Campo de la Información Puntual.

Solicitamos al usuario notificar cualquier error u omisión que encontrara en este documento a la Coordinación General de Protección Civil del Estado de México y/o Protección Civil del Ayuntamiento de San José del Rincón.



Nota: Los límites de las localidades son aproximados. Los registros administrativos y/o fenómenos que se ubican fuera del contorno de la localidad son únicamente de referencia pudiendo existir otras más, para ello referirse a la localidad y/o mapa de interés.

SUBSISTEMA PERTURBADOR	SUBSISTEMA AFECTABLE	SUBSISTEMA REGULADOR
FENÓMENOS GEOLÓGICOS –GEOMORFOLÓGICOS	CENTROS CULTURALES	PROTECCIÓN CIVIL Y BOMBEROS
ASENTAMIENTO EN PENDIENTES	HOSPEDAJE	SEGURIDAD PÚBLICA MUNICIPAL
DESPLAZAMIENTOS DE TIERRA	INST. EDUCATIVA	CLÍNICA, HOSPITAL
FENÓMENOS HIDROMETEOROLÓGICOS	MERCADOS Y TIANGUIS	REFUGIO TEMPORAL
INUNDACIONES	RESTAURANTES	INFRAESTRUCTURA BÁSICA Y SERVICIOS VITALES
R-HIDROMETEOROLÓGICOS	TEMPLOS	POZO DE AGUA
FACTORES QUÍMICOS		
ESTACIONES DE SERVICIO		
GASERAS		
INDUSTRIAS		
POLVORINES		
FACTORES SANITARIOS		
TIRADEROS DE BASURA		

LOCALIZACIÓN:



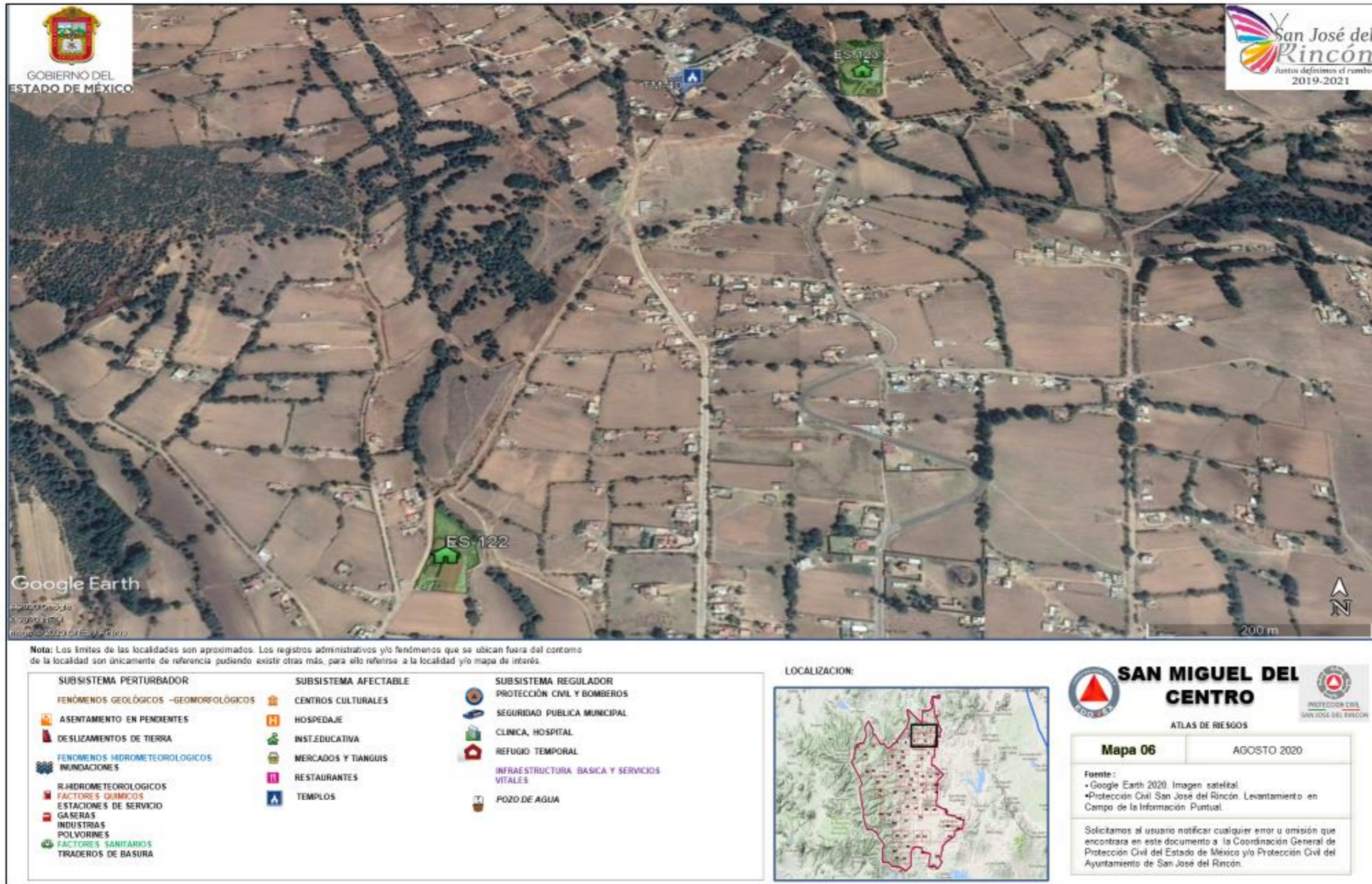
BARRIO CANOAS GUARDA LA LAGUNITA

ATLAS DE RIESGOS

Mapa 05	AGOSTO 2020
----------------	-------------

Fuente:
 • Google Earth 2020. Imagen satelital.
 • Protección Civil San José del Rincón. Levantamiento en Campo de la Información Puntual.

Solicitamos al usuario notificar cualquier error u omisión que encontrara en este documento a la Coordinación General de Protección Civil del Estado de México y/o Protección Civil del Ayuntamiento de San José del Rincón.





Nota: Los límites de las localidades son aproximados. Los registros administrativos y/o fenómenos que se ubican fuera del contorno de la localidad son únicamente de referencia pudiendo existir otras más, para ello referirse a la localidad y/o mapa de interés.

SUBSISTEMA PERTURBADOR	SUBSISTEMA AFECTABLE	SUBSISTEMA REGULADOR
FENÓMENOS GEOLÓGICOS -GEOMORFOLÓGICOS	CENTROS CULTURALES	PROTECCIÓN CIVIL Y BOMBEROS
ASENTAMIENTO EN PENDIENTES	HOSPEDAJE	SEGURIDAD PÚBLICA MUNICIPAL
DESPLAZAMIENTOS DE TIERRA	INST. EDUCATIVA	CLINICA, HOSPITAL
FENÓMENOS HIDROMETEOROLÓGICOS	MERCADOS Y TIANGUIS	REFUGIO TEMPORAL
INUNDACIONES	RESTAURANTES	INFRAESTRUCTURA BÁSICA Y SERVICIOS VITALES
R-HIDROMETEOROLÓGICOS	TEMPLOS	POZO DE AGUA
FACTORES QUÍMICOS		
ESTACIONES DE SERVICIO		
GASERAS		
INDUSTRIAS		
POLVORINES		
FACTORES SANITARIOS		
TIRADEROS DE BASURA		



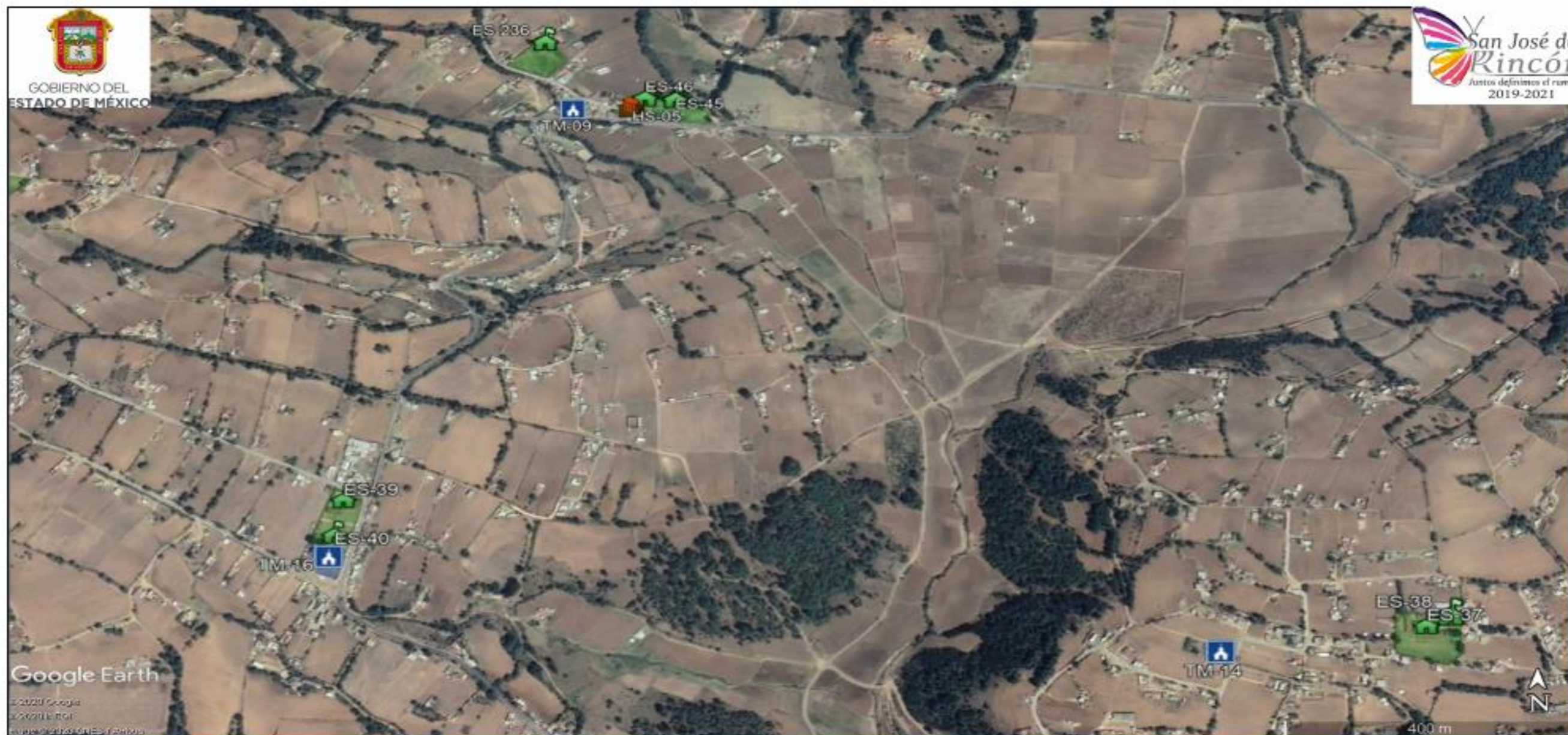
**BARRIO EL TEPETATE
GUARDA DE SAN
ANTONIO BUENAVISTA**

ATLAS DE RIESGOS

Mapa 07	AGOSTO 2020
----------------	-------------

Fuente:
 • Google Earth 2020. Imagen satelital.
 • Protección Civil San José del Rincón. Levantamiento en Campo de la Información Puntual.

Solicitamos al usuario notificar cualquier error u omisión que encontrara en este documento a la Coordinación General de Protección Civil del Estado de México y/o Protección Civil del Ayuntamiento de San José del Rincón.



Google Earth
©2020 Google
Acceso por
usuario: 0123456789

Nota: Los límites de las localidades son aproximados. Los registros administrativos y/o fenómenos que se ubican fuera del contorno de la localidad son únicamente de referencia pudiendo existir otras más, para ello referirse a la localidad y/o mapa de interés.

SUBSISTEMA PERTURBADOR	SUBSISTEMA AFECTABLE	SUBSISTEMA REGULADOR
FENÓMENOS GEOLÓGICOS –GEOMORFOLÓGICOS	CENTROS CULTURALES	PROTECCIÓN CIVIL Y BOMBEROS
ASENTAMIENTO EN PENDIENTES	HOSPEDAJE	SEGURIDAD PÚBLICA MUNICIPAL
DESPLAZAMIENTOS DE TIERRA	INST. EDUCATIVA	CLINICA, HOSPITAL
FENÓMENOS HIDROMETEOROLÓGICOS	MERCADOS Y TIANGUIS	REFUGIO TEMPORAL
INUNDACIONES	RESTAURANTES	INFRAESTRUCTURA BÁSICA Y SERVICIOS VITALES
R-HIDROMETEOROLÓGICOS	TEMPLOS	POZO DE AGUA
FACTORES QUÍMICOS		
ESTACIONES DE SERVICIO		
GASERAS		
INDUSTRIAS		
POLVORINES		
FACTORES SANITARIOS		
TIRADEROS DE BASURA		





GUARDA DE SAN ANTONIO BUENAVISTA

ATLAS DE RIESGOS



Mapa 08	AGOSTO 2020
----------------	-------------

Fuente:
 - Google Earth 2020. Imagen satelital.
 - Protección Civil San José del Rincón. Levantamiento en Campo de la Información Puntual.

Solicitamos al usuario notificar cualquier error u omisión que encontrara en este documento a la Coordinación General de Protección Civil del Estado de México y/o Protección Civil del Ayuntamiento de San José del Rincón.



Nota: Los límites de las localidades son aproximados. Los registros administrativos y/o fenómenos que se ubican fuera del contorno de la localidad son únicamente de referencia pudiendo existir otras más, para ello referirse a la localidad y/o mapa de interés.

SUBSISTEMA PERTURBADOR	SUBSISTEMA AFECTABLE	SUBSISTEMA REGULADOR
FENÓMENOS GEOLÓGICOS –GEOMORFOLÓGICOS	CENTROS CULTURALES	PROTECCIÓN CIVIL Y BOMBEROS
ASENTAMIENTO EN PENDIENTES	HOSPEDAJE	SEGURIDAD PUBLICA MUNICIPAL
DESIZAMIENTOS DE TIERRA	INST. EDUCATIVA	CLINICA, HOSPITAL
FENOMENOS HIDROMETEOROLOGICOS	MERCADOS Y TIANGUIS	REFUGIO TEMPORAL
INUNDACIONES	RESTAURANTES	INFRAESTRUCTURA BASICA Y SERVICIOS VITALES
R-HIDROMETEOROLOGICOS	TEMPLOS	POZO DE AGUA
FACTORES QUIMICOS		
ESTACIONES DE SERVICIO		
GASERAS		
INDUSTRIAS		
POLVORINES		
FACTORES SANITARIOS		
TIRADEROS DE BASURA		

LOCALIZACION:





GUARDA LA LAGUNITA EL PUEBLITO
ATLAS DE RIESGOS



Mapa 09

AGOSTO 2020

Fuente:
 • Google Earth 2020. Imagen satelital.
 • Protección Civil San José del Rincón. Levantamiento en Campo de la Información Puntual.

Solicitamos al usuario notificar cualquier error u omisión que encontrara en este documento a la Coordinación General de Protección Civil del Estado de México y/o Protección Civil del Ayuntamiento de San José del Rincón.



Nota: Los límites de las localidades son aproximados. Los registros administrativos y/o fenómenos que se ubican fuera del contorno de la localidad son únicamente de referencia pudiendo existir otras más, para ello referirse a la localidad y/o mapa de interés.

SUBSISTEMA PERTURBADOR	SUBSISTEMA AFECTABLE	SUBSISTEMA REGULADOR
FENÓMENOS GEOLÓGICOS –GEOMORFOLÓGICOS	CENTROS CULTURALES	PROTECCIÓN CIVIL Y BOMBEROS
ASENTAMIENTO EN PENDIENTES	HOSPEDAJE	SEGURIDAD PUBLICA MUNICIPAL
DESIZAMIENTOS DE TIERRA	INST. EDUCATIVA	CLINICA, HOSPITAL
FENOMENOS HIDROMETEOROLOGICOS	MERCADOS Y TIANGUIS	REFUGIO TEMPORAL
INUNDACIONES	RESTAURANTES	INFRAESTRUCTURA BASICA Y SERVICIOS VITALES
R-HIDROMETEOROLOGICOS	TEMPLOS	POZO DE AGUA
FACTORES QUIMICOS		
ESTACIONES DE SERVICIO		
GASERAS		
INDUSTRIAS		
POLVORINES		
FACTORES SANITARIOS		
TIRADEROS DE BASURA		

LOCALIZACION:



EL CAPULIN SAN MIGUEL DEL CENTRO
ATLAS DE RIESGOS



Mapa 10

AGOSTO 2020

Fuente:
• Google Earth 2020. Imagen satelital.
• Protección Civil San José del Rincón. Levantamiento en Campo de la Información Puntual.

Solicitamos al usuario notificar cualquier error u omisión que encontrara en este documento a la Coordinación General de Protección Civil del Estado de México y/o Protección Civil del Ayuntamiento de San José del Rincón.



Nota: Los límites de las localidades son aproximados. Los registros administrativos y/o fenómenos que se ubican fuera del contorno de la localidad son únicamente de referencia pudiendo existir otras más, para ello referirse a la localidad y/o mapa de interés.

SUBSISTEMA PERTURBADOR	SUBSISTEMA AFECTABLE	SUBSISTEMA REGULADOR
FENÓMENOS GEOLÓGICOS -GEOMORFOLÓGICOS	CENTROS CULTURALES	PROTECCIÓN CIVIL Y BOMBEROS
ASENTAMIENTO EN PENDIENTES	HOSPEDAJE	SEGURIDAD PÚBLICA MUNICIPAL
DESPLAZAMIENTOS DE TIERRA	INST. EDUCATIVA	CLINICA, HOSPITAL
FENÓMENOS HIDROMETEOROLÓGICOS	MERCADOS Y TIANGUIS	REFUGIO TEMPORAL
INUNDACIONES	RESTAURANTES	INFRAESTRUCTURA BÁSICA Y SERVICIOS VITALES
R-HIDROMETEOROLÓGICOS	TEMPLOS	POZO DE AGUA
FACTORES QUÍMICOS		
ESTACIONES DE SERVICIO		
GASERAS		
INDUSTRIAS		
POLVORINES		
FACTORES SANITARIOS		
TIRADEROS DE BASURA		

LOCALIZACIÓN:





SAN JERONIMO PILITAS

ATLAS DE RIESGOS



Mapa 11	AGOSTO 2020
<p>Fuente:</p> <ul style="list-style-type: none"> • Google Earth 2020. Imagen satelital. • Protección Civil San José del Rincón. Levantamiento en Campo de la Información Puntual. 	
<p>Solicitamos al usuario notificar cualquier error u omisión que encontrara en este documento a la Coordinación General de Protección Civil del Estado de México y/o Protección Civil del Ayuntamiento de San José del Rincón.</p>	



Nota: Los límites de las localidades son aproximados. Los registros administrativos y/o fenómenos que se ubican fuera del contorno de la localidad son únicamente de referencia pudiendo existir otras más, para ello referirse a la localidad y/o mapa de interés.

SUBSISTEMA PERTURBADOR	SUBSISTEMA AFECTABLE	SUBSISTEMA REGULADOR
FENÓMENOS GEOLÓGICOS –GEOMORFOLÓGICOS	CENTROS CULTURALES	PROTECCIÓN CIVIL Y BOMBEROS
ASENTAMIENTO EN PENDIENTES	HOSPEDAJE	SEGURIDAD PÚBLICA MUNICIPAL
DESPLAZAMIENTOS DE TIERRA	INST. EDUCATIVA	CLINICA, HOSPITAL
FENÓMENOS HIDROMETEOROLÓGICOS	MERCADOS Y TIANGUIS	REFUGIO TEMPORAL
INUNDACIONES	RESTAURANTES	INFRAESTRUCTURA BÁSICA Y SERVICIOS VITALES
R-HIDROMETEOROLÓGICOS	TEMPLOS	POZO DE AGUA
FACTORES QUÍMICOS		
ESTACIONES DE SERVICIO		
GASERAS		
INDUSTRIAS		
POLVORINES		
FACTORES SANITARIOS		
TIRADEROS DE BASURA		

LOCALIZACIÓN:





SAN JERONIMO PILITAS

ATLAS DE RIESGOS



Mapa 11	AGOSTO 2020
----------------	-------------

Fuente:
 • Google Earth 2020. Imagen satelital.
 • Protección Civil San José del Rincón. Levantamiento en Campo de la Información Puntual.

Solicitamos al usuario notificar cualquier error u omisión que encontrara en este documento a la Coordinación General de Protección Civil del Estado de México y/o Protección Civil del Ayuntamiento de San José del Rincón.



Nota: Los límites de las localidades son aproximados. Los registros administrativos y/o fenómenos que se ubican fuera del contorno de la localidad son únicamente de referencia pudiendo existir otras más, para ello referirse a la localidad y/o mapa de interés.

SUBSISTEMA PERTURBADOR	SUBSISTEMA AFECTABLE	SUBSISTEMA REGULADOR
FENÓMENOS GEOLÓGICOS -GEOMORFOLÓGICOS	CENTROS CULTURALES	PROTECCIÓN CIVIL Y BOMBEROS
ASENTAMIENTO EN PENDIENTES	HOSPEDAJE	SEGURIDAD PÚBLICA MUNICIPAL
DESIZAMIENTOS DE TIERRA	INST. EDUCATIVA	CLINICA, HOSPITAL
FENÓMENOS HIDROMETEOROLÓGICOS	MERCADOS Y TIANGUIS	REFUGIO TEMPORAL
INUNDACIONES	RESTAURANTES	INFRAESTRUCTURA BÁSICA Y SERVICIOS VITALES
R-HIDROMETEOROLÓGICOS	TEMPLOS	POZO DE AGUA
FACTORES QUÍMICOS		
ESTACIONES DE SERVICIO		
GASERAS		
INDUSTRIAS		
POLVORINES		
FACTORES SANITARIOS		
TIRADEROS DE BASURA		

LOCALIZACIÓN:





SAN FRANCISCO DE LA LOMA
SEGUNDA SECCION

ATLAS DE RIESGOS

Mapa 14 AGOSTO 2020



Fuente:
 • Google Earth 2020. Imagen satelital.
 • Protección Civil San José del Rincón. Levantamiento en Campo de la Información Puntual.

Solicitamos al usuario notificar cualquier error u omisión que encontrara en este documento a la Coordinación General de Protección Civil del Estado de México y/o Protección Civil del Ayuntamiento de San José del Rincón.



Nota: Los límites de las localidades son aproximados. Los registros administrativos y/o fenómenos que se ubican fuera del contorno de la localidad son únicamente de referencia pudiendo existir otras más, para ello referirse a la localidad y/o mapa de interés.

SUBSISTEMA PERTURBADOR	SUBSISTEMA AFECTABLE	SUBSISTEMA REGULADOR
FENÓMENOS GEOLÓGICOS –GEOMORFOLÓGICOS	CENTROS CULTURALES	PROTECCIÓN CIVIL Y BOMBEROS
ASENTAMIENTO EN PENDIENTES	HOSPEDAJE	SEGURIDAD PÚBLICA MUNICIPAL
DESPLAZAMIENTOS DE TIERRA	INST. EDUCATIVA	CLINICA, HOSPITAL
FENÓMENOS HIDROMETEOROLÓGICOS	MERCADOS Y TIANGUIS	REFUGIO TEMPORAL
INUNDACIONES	RESTAURANTES	INFRAESTRUCTURA BÁSICA Y SERVICIOS VITALES
R. HIDROMETEOROLÓGICOS	TEMPLOS	POZO DE AGUA
FACTORES QUÍMICOS		
ESTACIONES DE SERVICIO		
GASERAS		
INDUSTRIAS		
POLVORINES		
FACTORES SANITARIOS		
TIRADEROS DE BASURA		

LOCALIZACIÓN:



PANCHO MAYA

ATLAS DE RIESGOS



Mapa 15

AGOSTO 2020

Fuente:

- Google Earth 2020. Imagen satelital.
- Protección Civil San José del Rincón. Levantamiento en Campo de la Información Puntual.

Solicitamos al usuario notificar cualquier error u omisión que encontrara en este documento a la Coordinación General de Protección Civil del Estado de México y/o Protección Civil del Ayuntamiento de San José del Rincón.



Nota: Los límites de las localidades son aproximados. Los registros administrativos y/o fenómenos que se ubican fuera del contorno de la localidad son únicamente de referencia pudiendo existir otras más, para ello referirse a la localidad y/o mapa de interés.

SUBSISTEMA PERTURBADOR	SUBSISTEMA AFECTABLE	SUBSISTEMA REGULADOR
FENÓMENOS GEOLÓGICOS –GEOMORFOLÓGICOS	CENTROS CULTURALES	PROTECCIÓN CIVIL Y BOMBEROS
ASENTAMIENTO EN PENDIENTES	HOSPEDAJE	SEGURIDAD PÚBLICA MUNICIPAL
DESPLAZAMIENTOS DE TIERRA	INST. EDUCATIVA	CLINICA, HOSPITAL
FENÓMENOS HIDROMETEOROLÓGICOS	MERCADOS Y TIANGUIS	REFUGIO TEMPORAL
INUNDACIONES	RESTAURANTES	INFRAESTRUCTURA BÁSICA Y SERVICIOS VITALES
R-HIDROMETEOROLÓGICOS	TEMPLOS	POZO DE AGUA
FACTORES QUÍMICOS		
ESTACIONES DE SERVICIO		
GASERAS		
INDUSTRIAS		
POLVORINES		
FACTORES SANITARIOS		
TIRADEROS DE BASURA		

LOCALIZACIÓN:





BARRIO EL CALVARIO CONCEPCION LA VENTA

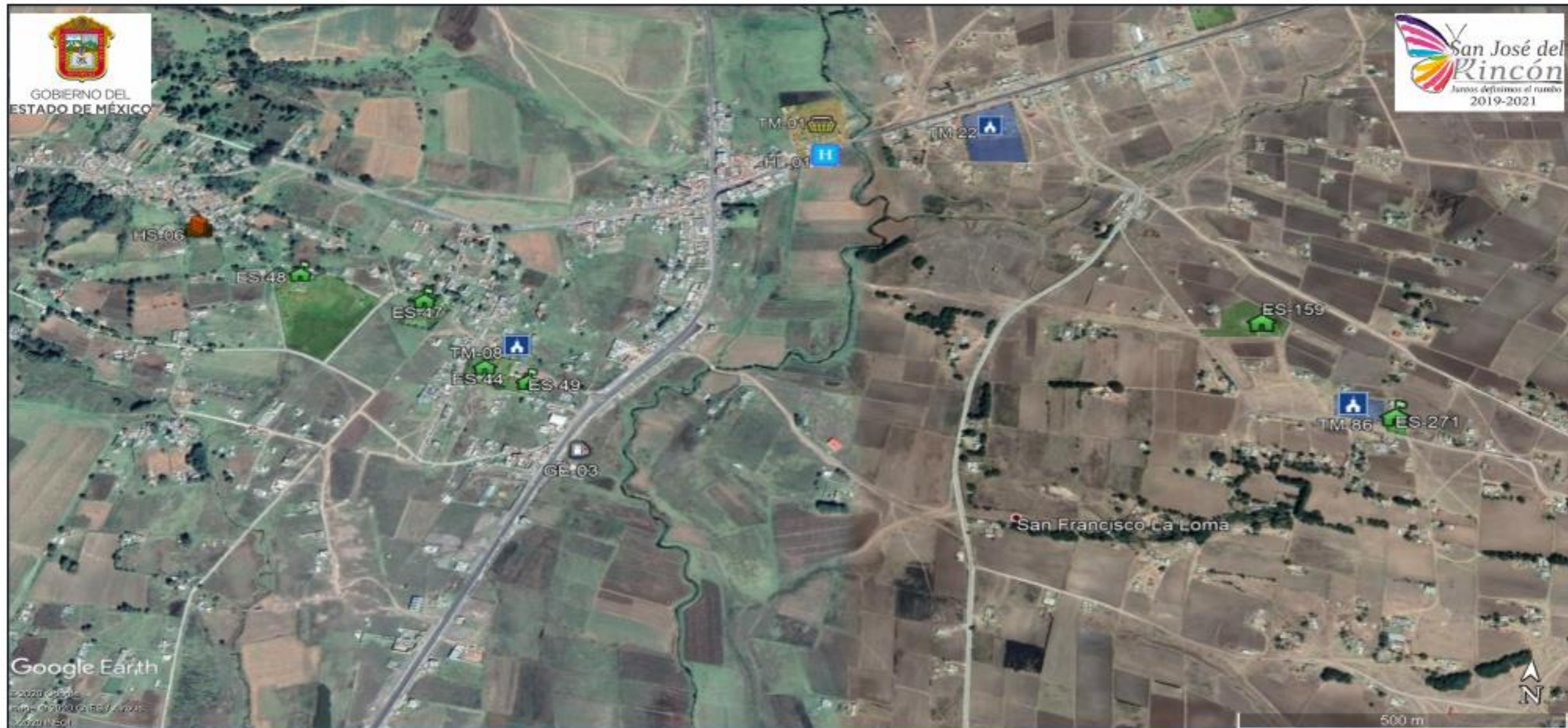
ATLAS DE RIESGOS

Mapa 16 AGOSTO 2020

Fuente:
 • Google Earth 2020. Imagen satelital.
 • Protección Civil San José del Rincón. Levantamiento en Campo de la Información Puntual.

Solicitamos al usuario notificar cualquier error u omisión que encontrara en este documento a la Coordinación General de Protección Civil del Estado de México y/o Protección Civil del Ayuntamiento de San José del Rincón.





Nota: Los límites de las localidades son aproximados. Los registros administrativos y/o fenómenos que se ubican fuera del contorno de la localidad son únicamente de referencia pudiendo existir otras más, para ello referirse a la localidad y/o mapa de interés.

SUBSISTEMA PERTURBADOR	SUBSISTEMA AFECTABLE	SUBSISTEMA REGULADOR
FENÓMENOS GEOLÓGICOS –GEOMORFOLÓGICOS	CENTROS CULTURALES	PROTECCIÓN CIVIL Y BOMBEROS
ASENTAMIENTO EN PENDIENTES	HOSPEDAJE	SEGURIDAD PUBLICA MUNICIPAL
DESPLAZAMIENTOS DE TIERRA	INST. EDUCATIVA	CLINICA, HOSPITAL
FENÓMENOS HIDROMETEOROLÓGICOS	MERCADOS Y TIANGUIS	REFUGIO TEMPORAL
INUNDACIONES	RESTAURANTES	INFRAESTRUCTURA BÁSICA Y SERVICIOS VITALES
R-HIDROMETEOROLÓGICOS	TEMPLOS	POZO DE AGUA
FACTORES QUÍMICOS		
ESTACIONES DE SERVICIO		
GASERAS		
INDUSTRIAS		
POLVORINES		
FACTORES SANITARIOS		
TIRADEROS DE BASURA		

LOCALIZACIÓN:





SAN ONOFRE CENTRO

ATLAS DE RIESGOS



Mapa 17	AGOSTO 2020
----------------	-------------

Fuente:
 - Google Earth 2020. Imagen satelital.
 - Protección Civil San José del Rincón. Levantamiento en Campo de la Información Puntual.

Solicitamos al usuario notificar cualquier error u omisión que encontrara en este documento a la Coordinación General de Protección Civil del Estado de México y/o Protección Civil del Ayuntamiento de San José del Rincón.



Nota: Los límites de las localidades son aproximados. Los registros administrativos y/o fenómenos que se ubican fuera del contorno de la localidad son únicamente de referencia pudiendo existir otras más, para ello referirse a la localidad y/o mapa de interés.

SUBSISTEMA PERTURBADOR	SUBSISTEMA AFECTABLE	SUBSISTEMA REGULADOR
FENÓMENOS GEOLÓGICOS -GEOMORFOLÓGICOS	CENTROS CULTURALES	PROTECCIÓN CIVIL Y BOMBEROS
ASENTAMIENTO EN PENDIENTES	HOSPEDAJE	SEGURIDAD PÚBLICA MUNICIPAL
DESPLAZAMIENTOS DE TIERRA	INST. EDUCATIVA	CLÍNICA, HOSPITAL
FENÓMENOS HIDROMETEOROLÓGICOS	MERCADOS Y TIANGUIS	REFUGIO TEMPORAL
INUNDACIONES	RESTAURANTES	INFRAESTRUCTURA BÁSICA Y SERVICIOS VITALES
R. HIDROMETEOROLÓGICOS	TEMPLOS	POZO DE AGUA
FACTORES QUÍMICOS		
ESTACIONES DE SERVICIO		
GASERAS		
INDUSTRIAS		
POLVORINES		
FACTORES SANITARIOS		
TIRADEROS DE BASURA		

LOCALIZACIÓN:



SANTA CRUZ DEL TEJOCOTE

PROTECCIÓN CIVIL SAN JOSÉ DEL RINCÓN

ATLAS DE RIESGOS

Mapa 18	AGOSTO 2020
----------------	-------------

Fuente:

- Google Earth 2020. Imagen satelital.
- Protección Civil San José del Rincón. Levantamiento en Campo de la Información Puntual.

Solicitamos al usuario notificar cualquier error u omisión que encontrara en este documento a la Coordinación General de Protección Civil del Estado de México y/o Protección Civil del Ayuntamiento de San José del Rincón.



Nota: Los límites de las localidades son aproximados. Los registros administrativos y/o fenómenos que se ubican fuera del contorno de la localidad son únicamente de referencia pudiendo existir otras más, para ello referirse a la localidad y/o mapa de interés.

SUBSISTEMA PERTURBADOR	SUBSISTEMA AFECTABLE	SUBSISTEMA REGULADOR
FENÓMENOS GEOLÓGICOS –GEOMORFOLÓGICOS	CENTROS CULTURALES	PROTECCIÓN CIVIL Y BOMBEROS
ASENTAMIENTO EN PENDIENTES	HOSPEDAJE	SEGURIDAD PÚBLICA MUNICIPAL
DESIZAMIENTOS DE TIERRA	INST. EDUCATIVA	CLINICA, HOSPITAL
FENÓMENOS HIDROMETEOROLÓGICOS	MERCADOS Y TIANGUIS	REFUGIO TEMPORAL
INUNDACIONES	RESTAURANTES	INFRAESTRUCTURA BÁSICA Y SERVICIOS VITALES
R-HIDROMETEOROLÓGICOS	TEMPLOS	POZO DE AGUA
FACTORES QUÍMICOS		
ESTACIONES DE SERVICIO		
GASERAS		
INDUSTRIAS		
POLVORINES		
FACTORES SANITARIOS		
TIRADEROS DE BASURA		

LOCALIZACIÓN:



FABRICA PUEBLO NUEVO



ATLAS DE RIESGOS

Mapa 19

AGOSTO 2020

Fuente:

- Google Earth 2020. Imagen satelital.
- Protección Civil San José del Rincón. Levantamiento en Campo de la Información Puntual.

Solicitamos al usuario notificar cualquier error u omisión que encontrara en este documento a la Coordinación General de Protección Civil del Estado de México y/o Protección Civil del Ayuntamiento de San José del Rincón.



Nota: Los límites de las localidades son aproximados. Los registros administrativos y/o fenómenos que se ubican fuera del contorno de la localidad son únicamente de referencia pudiendo existir otras más, para ello referirse a la localidad y/o mapa de interés.

SUBSISTEMA PERTURBADOR	SUBSISTEMA AFECTABLE	SUBSISTEMA REGULADOR
FENÓMENOS GEOLÓGICOS –GEOMORFOLÓGICOS	CENTROS CULTURALES	PROTECCIÓN CIVIL Y BOMBEROS
ASENTAMIENTO EN PENDIENTES	HOSPEDAJE	SEGURIDAD PÚBLICA MUNICIPAL
DESPLAZAMIENTOS DE TIERRA	INST. EDUCATIVA	CLÍNICA, HOSPITAL
FENÓMENOS HIDROMETEOROLÓGICOS	MERCADOS Y TIANGUIS	REFUGIO TEMPORAL
INUNDACIONES	RESTAURANTES	INFRAESTRUCTURA BÁSICA Y SERVICIOS VITALES
R-HIDROMETEOROLÓGICOS	TEMPLOS	POZO DE AGUA
FACTORES QUÍMICOS		
ESTACIONES DE SERVICIO		
GASERAS		
INDUSTRIAS		
POLVORINES		
FACTORES SANITARIOS		
TIRADEROS DE BASURA		

LOCALIZACIÓN:





GUADALUPE DE PEDREGAL

ATLAS DE RIESGOS

Mapa 20	AGOSTO 2020
----------------	-------------

Fuente:
 • Google Earth 2020. Imagen satelital.
 • Protección Civil San José del Rincón. Levantamiento en Campo de la Información Puntual.

Solicitamos al usuario notificar cualquier error u omisión que encontrara en este documento a la Coordinación General de Protección Civil del Estado de México y/o Protección Civil del Ayuntamiento de San José del Rincón.



Nota: Los límites de las localidades son aproximados. Los registros administrativos y/o fenómenos que se ubican fuera del contorno de la localidad son únicamente de referencia pudiendo existir otras más, para ello referirse a la localidad y/o mapa de interés.

SUBSISTEMA PERTURBADOR	SUBSISTEMA AFECTABLE	SUBSISTEMA REGULADOR
FENÓMENOS GEOLÓGICOS –GEOMORFOLÓGICOS	CENTROS CULTURALES	PROTECCIÓN CIVIL Y BOMBEROS
ASENTAMIENTO EN PENDIENTES	HÓSPEDAJE	SEGURIDAD PÚBLICA MUNICIPAL
DESPLAZAMIENTOS DE TIERRA	INST. EDUCATIVA	CLÍNICA, HOSPITAL
FENÓMENOS HIDROMETEOROLÓGICOS	MERCADOS Y TIANGUIS	REFUGIO TEMPORAL
INUNDACIONES	RESTAURANTES	INFRAESTRUCTURA BÁSICA Y SERVICIOS VITALES
R-HIDROMETEOROLÓGICOS	TEMPLOS	POZO DE AGUA
FACTORES QUÍMICOS		
ESTACIONES DE SERVICIO		
GASERAS		
INDUSTRIAS		
POLVORINES		
FACTORES SANITARIOS		
TIRADEROS DE BASURA		

LOCALIZACIÓN:



RANCHERIA LAS ROSAS



ATLAS DE RIESGOS

Mapa 21

AGOSTO 2020

Fuente:
 • Google Earth 2020. Imagen satelital.
 • Protección Civil San José del Rincón. Levantamiento en Campo de la Información Puntual.

Solicitamos al usuario notificar cualquier error u omisión que encontrara en este documento a la Coordinación General de Protección Civil del Estado de México y/o Protección Civil del Ayuntamiento de San José del Rincón.



Nota: Los límites de las localidades son aproximados. Los registros administrativos y/o fenómenos que se ubican fuera del contorno de la localidad son únicamente de referencia pudiendo existir otras más, para ello referirse a la localidad y/o mapa de interés.

SUBSISTEMA PERTURBADOR	SUBSISTEMA AFECTABLE	SUBSISTEMA REGULADOR
FENÓMENOS GEOLÓGICOS –GEOMORFOLÓGICOS	CENTROS CULTURALES	PROTECCIÓN CIVIL Y BOMBEROS
ASENTAMIENTO EN PENDIENTES	HOSPEDAJE	SEGURIDAD PUBLICA MUNICIPAL
DESPLAZAMIENTOS DE TIERRA	INST. EDUCATIVA	CLINICA, HOSPITAL
FENÓMENOS HIDROMETEOROLÓGICOS	MERCADOS Y TIANGUIS	REFUGIO TEMPORAL
INUNDACIONES	RESTAURANTES	INFRAESTRUCTURA BÁSICA Y SERVICIOS VITALES
R-HIDROMETEOROLÓGICOS	TEMPLOS	POZO DE AGUA
FACTORES QUÍMICOS		
ESTACIONES DE SERVICIO		
GASERAS		
INDUSTRIAS		
POLVORINES		
FACTORES SANITARIOS		
TIRADEROS DE BASURA		

LOCALIZACIÓN:





SAN JOSE DEL RINCÓN EJIDO

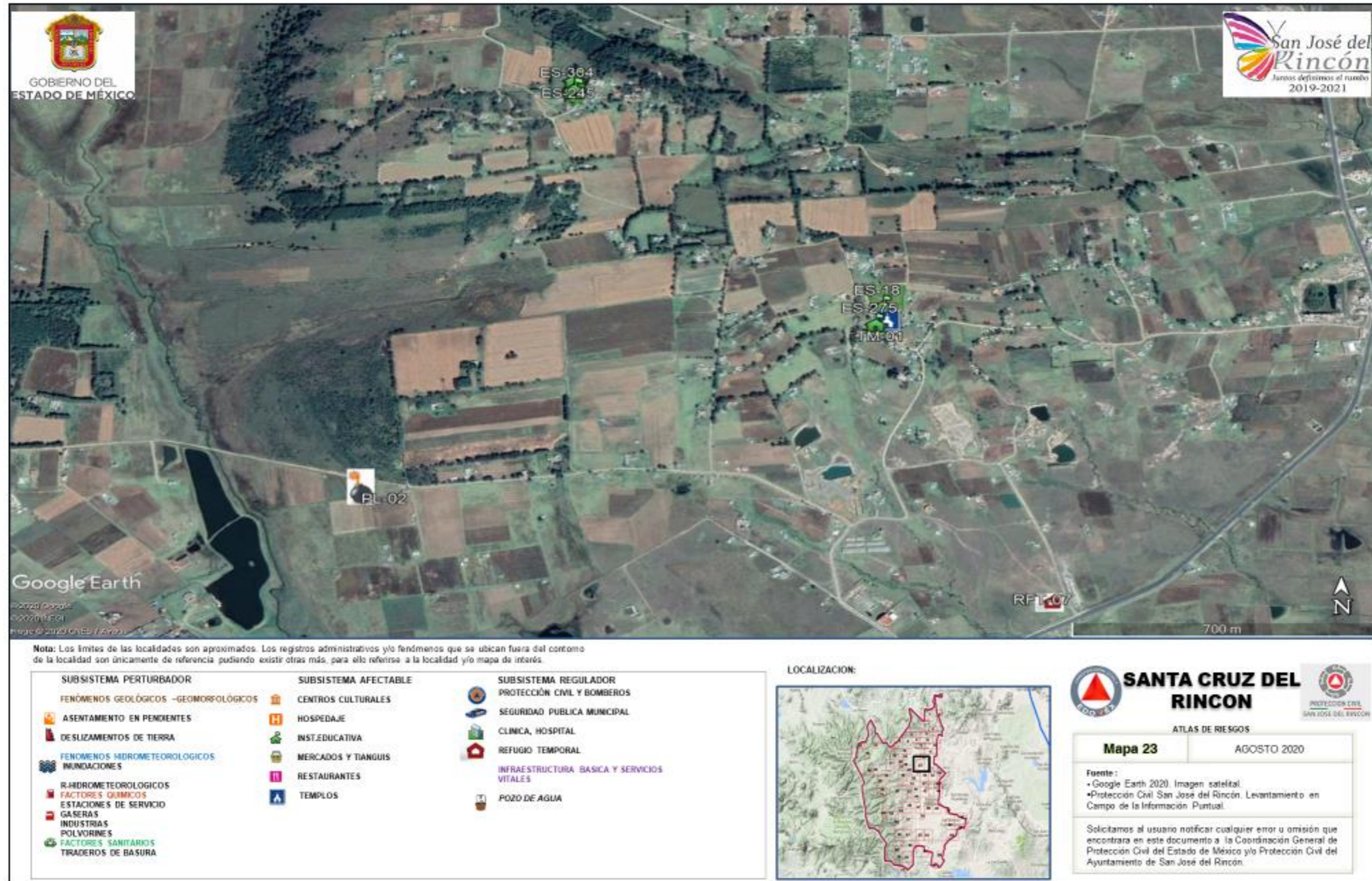
ATLAS DE RIESGOS

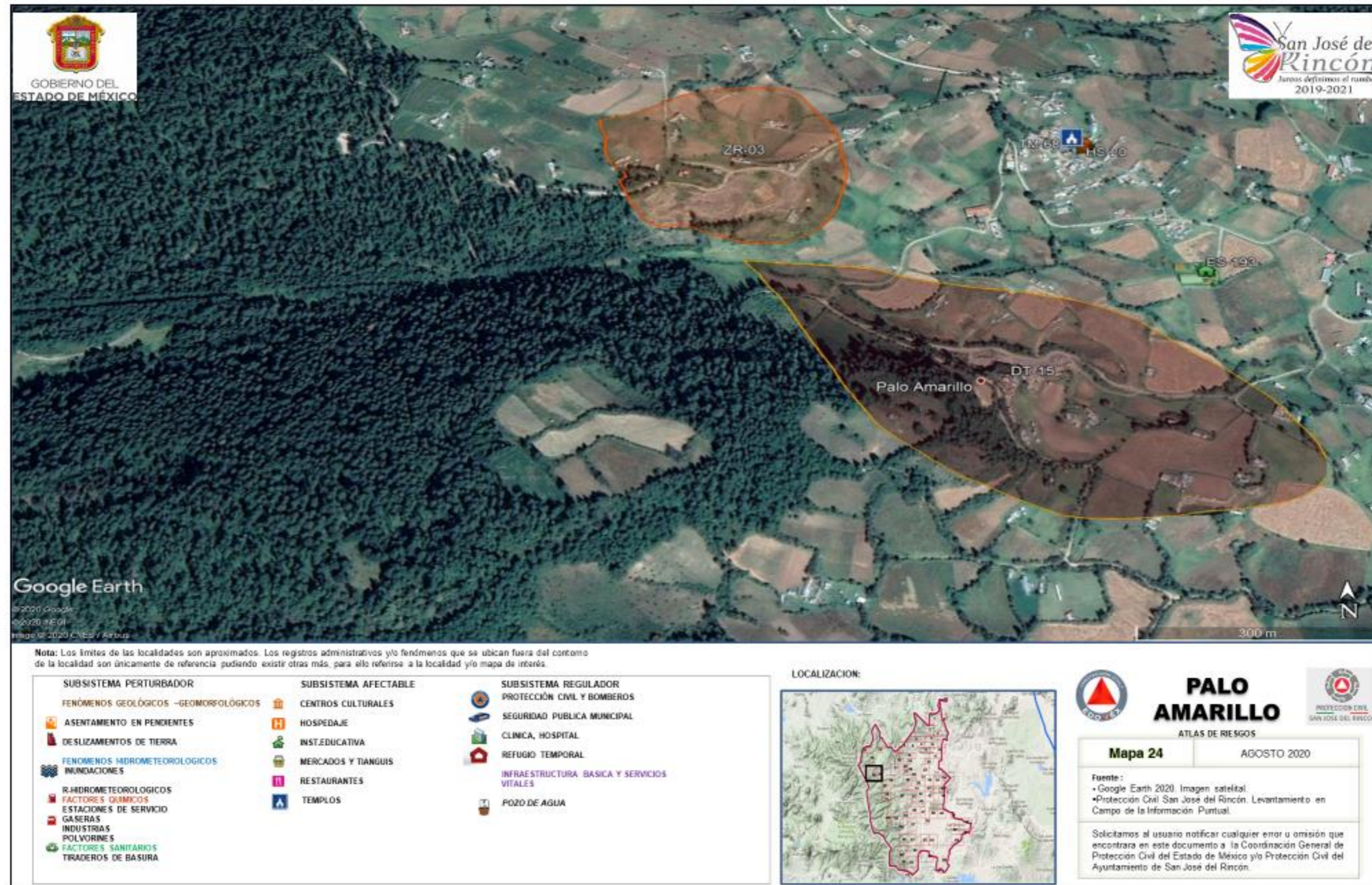
Mapa 22 AGOSTO 2020



Fuente:
 • Google Earth 2020. Imagen satelital.
 • Protección Civil San José del Rincón. Levantamiento en Campo de la Información Puntual.

Solicitamos al usuario notificar cualquier error u omisión que encontrara en este documento a la Coordinación General de Protección Civil del Estado de México y/o Protección Civil del Ayuntamiento de San José del Rincón.







Nota: Los límites de las localidades son aproximados. Los registros administrativos y/o fenómenos que se ubican fuera del contorno de la localidad son únicamente de referencia pudiendo existir otras más, para ello referirse a la localidad y/o mapa de interés.

SUBSISTEMA PERTURBADOR	SUBSISTEMA AFECTABLE	SUBSISTEMA REGULADOR
FENÓMENOS GEOLÓGICOS –GEOMORFOLÓGICOS	CENTROS CULTURALES	PROTECCIÓN CIVIL Y BOMBEROS
ASENTAMIENTO EN PENDIENTES	HOSPEDAJE	SEGURIDAD PÚBLICA MUNICIPAL
DESPLAZAMIENTOS DE TIERRA	INST. EDUCATIVA	CLINICA, HOSPITAL
FENÓMENOS HIDROMETEOROLÓGICOS	MERCADOS Y TIANGUIS	REFUGIO TEMPORAL
INUNDACIONES	RESTAURANTES	INFRAESTRUCTURA BÁSICA Y SERVICIOS VITALES
R-HIDROMETEOROLÓGICOS	TEMPLOS	POZO DE AGUA
FACTORES QUÍMICOS		
ESTACIONES DE SERVICIO		
GASERAS		
INDUSTRIAS		
POLVORINES		
FACTORES SANITARIOS		
TIRADEROS DE BASURA		

LOCALIZACIÓN:





ROSA DE PALO AMARILLO

ATLAS DE RIESGOS

Mapa 25 AGOSTO 2020



Fuente:

- Google Earth 2020. Imagen satelital.
- Protección Civil San José del Rincón. Levantamiento en Campo de la Información Puntual.

Solicitamos al usuario notificar cualquier error u omisión que encontrara en este documento a la Coordinación General de Protección Civil del Estado de México y/o Protección Civil del Ayuntamiento de San José del Rincón.



Nota: Los límites de las localidades son aproximados. Los registros administrativos y/o fenómenos que se ubican fuera del contorno de la localidad son únicamente de referencia pudiendo existir otras más, para ello referirse a la localidad y/o mapa de interés.

SUBSISTEMA PERTURBADOR	SUBSISTEMA AFECTABLE	SUBSISTEMA REGULADOR
FENÓMENOS GEOLÓGICOS –GEOMORFOLÓGICOS	CENTROS CULTURALES	PROTECCIÓN CIVIL Y BOMBEROS
ASENTAMIENTO EN PENDIENTES	HOSPEDAJE	SEGURIDAD PÚBLICA MUNICIPAL
DESPLAZAMIENTOS DE TIERRA	INST. EDUCATIVA	CLÍNICA, HOSPITAL
FENÓMENOS HIDROMETEOROLÓGICOS	MERCADOS Y TIANGUIS	REFUGIO TEMPORAL
INUNDACIONES	RESTAURANTES	INFRAESTRUCTURA BÁSICA Y SERVICIOS VITALES
R-HIDROMETEOROLÓGICOS	TEMPLOS	POZO DE AGUA
FACTORES QUÍMICOS		
ESTACIONES DE SERVICIO		
GASERAS		
INDUSTRIAS		
POLVORINES		
FACTORES SANITARIOS		
TIRADEROS DE BASURA		

LOCALIZACIÓN:





ROSA DE PALO AMARILLO

ATLAS DE RIESGOS



Mapa 25

AGOSTO 2020

Fuente:

- Google Earth 2020. Imagen satelital.
- Protección Civil San José del Rincón. Levantamiento en Campo de la Información Puntual.

Solicitamos al usuario notificar cualquier error u omisión que encontrara en este documento a la Coordinación General de Protección Civil del Estado de México y/o Protección Civil del Ayuntamiento de San José del Rincón.



Google Earth
© 2020 Google
© 2020 Microsoft
Imágenes de satélite de Google / Bing

Nota: Los límites de las localidades son aproximados. Los registros administrativos y/o fenómenos que se ubican fuera del contorno de la localidad son únicamente de referencia pudiendo existir otras más, para ello referirse a la localidad y/o mapa de interés.

SUBSISTEMA PERTURBADOR	SUBSISTEMA AFECTABLE	SUBSISTEMA REGULADOR
FENÓMENOS GEOLÓGICOS -GEOMORFOLÓGICOS	CENTROS CULTURALES	PROTECCIÓN CIVIL Y BOMBEROS
ASENTAMIENTO EN PENDIENTES	HOSPEDAJE	SEGURIDAD PÚBLICA MUNICIPAL
DESPLAZAMIENTOS DE TIERRA	INST. EDUCATIVA	CLÍNICA, HOSPITAL
FENÓMENOS HIDROMETEOROLÓGICOS	MERCADOS Y TIANGUIS	REFUGIO TEMPORAL
INUNDACIONES	RESTAURANTES	INFRAESTRUCTURA BÁSICA Y SERVICIOS VITALES
R-HIDROMETEOROLÓGICOS	TEMPLOS	POZO DE AGUA
FACTORES QUÍMICOS		
ESTACIONES DE SERVICIO		
GASERAS		
INDUSTRIAS		
POLVORINES		
FACTORES SANITARIOS		
TIRADEROS DE BASURA		

LOCALIZACIÓN:





SAN JOSE DEL RINCON

ATLAS DE RIESGOS



Mapa 27	AGOSTO 2020
----------------	-------------

Fuente:
 • Google Earth 2020. Imagen satelital.
 • Protección Civil San José del Rincón. Levantamiento en Campo de la Información Puntual.

Solicitamos al usuario notificar cualquier error u omisión que encontrara en este documento a la Coordinación General de Protección Civil del Estado de México y/o Protección Civil del Ayuntamiento de San José del Rincón.



Nota: Los límites de las localidades son aproximados. Los registros administrativos y/o fenómenos que se ubican fuera del contorno de la localidad son únicamente de referencia pudiendo existir otras más, para ello referirse a la localidad y/o mapa de interés.

SUBSISTEMA PERTURBADOR	SUBSISTEMA AFECTABLE	SUBSISTEMA REGULADOR
FENÓMENOS GEOLÓGICOS –GEOMORFOLÓGICOS	CENTROS CULTURALES	PROTECCIÓN CIVIL Y BOMBEROS
ASENTAMIENTO EN PENDIENTES	HOSPEDAJE	SEGURIDAD PUBLICA MUNICIPAL
DESIZAMIENTOS DE TIERRA	INST. EDUCATIVA	CLINICA, HOSPITAL
FENOMENOS HIDROMETEOROLOGICOS	MERCADOS Y TIANGUIS	REFUGIO TEMPORAL
INUNDACIONES	RESTAURANTES	INFRAESTRUCTURA BASICA Y SERVICIOS VITALES
R-HIDROMETEOROLOGICOS	TEMPLOS	POZO DE AGUA
FACTORES QUIMICOS		
ESTACIONES DE SERVICIO		
GASERAS		
INDUSTRIAS		
POLVORINES		
FACTORES SANITARIOS		
TIRADEROS DE BASURA		

LOCALIZACION:



SAN JOSE DEL RINCON

ATLAS DE RIESGOS

Mapa 28	AGOSTO 2020
----------------	-------------

Fuente:
 • Google Earth 2020. Imagen satelital.
 • Protección Civil San José del Rincón. Levantamiento en Campo de la Información Puntual.

Solicitamos al usuario notificar cualquier error u omisión que encontrara en este documento a la Coordinación General de Protección Civil del Estado de México y/o Protección Civil del Ayuntamiento de San José del Rincón.



Nota: Los límites de las localidades son aproximados. Los registros administrativos y/o fenómenos que se ubican fuera del contorno de la localidad son únicamente de referencia pudiendo existir otros más, para ello referirse a la localidad y/o mapa de interés.

SUBSISTEMA PERTURBADOR	SUBSISTEMA AFECTABLE	SUBSISTEMA REGULADOR
FENÓMENOS GEOLÓGICOS –GEOMORFOLÓGICOS	CENTROS CULTURALES	PROTECCIÓN CIVIL Y BOMBEROS
ASENTAMIENTO EN PENDIENTES	HOSPEDAJE	SEGURIDAD PUBLICA MUNICIPAL
DESPLAZAMIENTOS DE TIERRA	INST. EDUCATIVA	CLINICA, HOSPITAL
FENÓMENOS HIDROMETEOROLÓGICOS	MERCADOS Y TIANGUIS	REFUGIO TEMPORAL
INUNDACIONES	RESTAURANTES	INFRAESTRUCTURA BÁSICA Y SERVICIOS VITALES
R-HIDROMETEOROLÓGICOS	TEMPLOS	POZO DE AGUA
FACTORES QUÍMICOS		
ESTACIONES DE SERVICIO		
GASERAS		
INDUSTRIAS		
POLVORINES		
FACTORES SANITARIOS		
TIRADEROS DE BASURA		

LOCALIZACIÓN:





SAN JOSE DEL RINCON EJIDO

ATLAS DE RIESGOS

Mapa 29 | AGOSTO 2020

Fuente:
 • Google Earth 2020. Imagen satelital.
 • Protección Civil San José del Rincón. Levantamiento en Campo de la Información Puntual.

Solicitamos al usuario notificar cualquier error u omisión que encontrara en este documento a la Coordinación General de Protección Civil del Estado de México y/o Protección Civil del Ayuntamiento de San José del Rincón.





Nota: Los límites de las localidades son aproximados. Los registros administrativos y/o fenómenos que se ubican fuera del contorno de la localidad son únicamente de referencia pudiendo existir otras más, para ello referirse a la localidad y/o mapa de interés.

SUBSISTEMA PERTURBADOR	SUBSISTEMA AFECTABLE	SUBSISTEMA REGULADOR
FENÓMENOS GEOLÓGICOS -GEOMORFOLÓGICOS	CENTROS CULTURALES	PROTECCIÓN CIVIL Y BOMBEROS
ASENTAMIENTO EN PENDIENTES	HOSPEDAJE	SEGURIDAD PÚBLICA MUNICIPAL
DESIZAMIENTOS DE TIERRA	INST. EDUCATIVA	CLÍNICA, HOSPITAL
FENÓMENOS HIDROMETEOROLÓGICOS	MERCADOS Y TIANGUIS	REFUGIO TEMPORAL
INUNDACIONES	RESTAURANTES	INFRAESTRUCTURA BÁSICA Y SERVICIOS VITALES
R-HIDROMETEOROLÓGICOS	TEMPLOS	POZO DE AGUA
FACTORES QUÍMICOS		
ESTACIONES DE SERVICIO		
GASERAS		
INDUSTRIAS		
POLVORINES		
FACTORES SANITARIOS		
TIRADEROS DE BASURA		

LOCALIZACIÓN:



CONCEPCION DEL MONTE



ATLAS DE RIESGOS

Mapa 30

AGOSTO 2020

Fuente:
 • Google Earth 2020. Imagen satelital.
 • Protección Civil San José del Rincón. Levantamiento en Campo de la Información Puntual.

Solicitamos al usuario notificar cualquier error u omisión que encontrara en este documento a la Coordinación General de Protección Civil del Estado de México y/o Protección Civil del Ayuntamiento de San José del Rincón.



Nota: Los límites de las localidades son aproximados. Los registros administrativos y/o fenómenos que se ubican fuera del contorno de la localidad son únicamente de referencia pudiendo existir otras más, para ello referirse a la localidad y/o mapa de interés.

SUBSISTEMA PERTURBADOR	SUBSISTEMA AFECTABLE	SUBSISTEMA REGULADOR
FENÓMENOS GEOLÓGICOS –GEOMORFOLÓGICOS	CENTROS CULTURALES	PROTECCIÓN CIVIL Y BOMBEROS
ASENTAMIENTO EN PENDIENTES	HOSPEDAJE	SEGURIDAD PÚBLICA MUNICIPAL
DESPLAZAMIENTOS DE TIERRA	INST. EDUCATIVA	CLÍNICA, HOSPITAL
FENÓMENOS HIDROMETEOROLÓGICOS	MERCADOS Y TIANGUIS	REFUGIO TEMPORAL
INUNDACIONES	RESTAURANTES	INFRAESTRUCTURA BÁSICA Y SERVICIOS VITALES
R-HIDROMETEOROLÓGICOS	TEMPLOS	POZO DE AGUA
FACTORES QUÍMICOS		
ESTACIONES DE SERVICIO		
GASERAS		
INDUSTRIAS		
POLVORINES		
FACTORES SANITARIOS		
TIRADEROS DE BASURA		

LOCALIZACIÓN:





SANTA CRUZ DEL RINCÓN

ATLAS DE RIESGOS



Mapa 31	AGOSTO 2020
----------------	-------------

Fuente:

- Google Earth 2020. Imagen satelital.
- Protección Civil San José del Rincón. Levantamiento en Campo de la Información Puntual.

Solicitamos al usuario notificar cualquier error u omisión que encontrara en este documento a la Coordinación General de Protección Civil del Estado de México y/o Protección Civil del Ayuntamiento de San José del Rincón.



Nota: Los límites de las localidades son aproximados. Los registros administrativos y/o fenómenos que se ubican fuera del contorno de la localidad son únicamente de referencia pudiendo existir otras más, para ello referirse a la localidad y/o mapa de interés.

SUBSISTEMA PERTURBADOR	SUBSISTEMA AFECTABLE	SUBSISTEMA REGULADOR
FENÓMENOS GEOLÓGICOS –GEOMORFOLÓGICOS	CENTROS CULTURALES	PROTECCIÓN CIVIL Y BOMBEROS
ASENTAMIENTO EN PENDIENTES	HOSPEDAJE	SEGURIDAD PÚBLICA MUNICIPAL
DESPLAZAMIENTOS DE TIERRA	INST. EDUCATIVA	CLÍNICA, HOSPITAL
FENÓMENOS HIDROMETEOROLÓGICOS	MERCADOS Y TIANGUIS	REFUGIO TEMPORAL
INUNDACIONES	RESTAURANTES	INFRAESTRUCTURA BÁSICA Y SERVICIOS VITALES
R. HIDROMETEOROLÓGICOS	TEMPLOS	POZO DE AGUA
FACTORES QUÍMICOS		
ESTACIONES DE SERVICIO		
GASERAS		
INDUSTRIAS		
POLVORINES		
FACTORES SANITARIOS		
TIRADEROS DE BASURA		

LOCALIZACIÓN:





EL VALERIO

PROTECCIÓN CIVIL
SAN JOSÉ DEL RINCÓN



ATLAS DE RIESGOS

Mapa 32	AGOSTO 2020
----------------	-------------

Fuente:
 • Google Earth 2020. Imagen satelital.
 • Protección Civil San José del Rincón. Levantamiento en Campo de la Información Puntual.

Solicitamos al usuario notificar cualquier error u omisión que encontrara en este documento a la Coordinación General de Protección Civil del Estado de México y/o Protección Civil del Ayuntamiento de San José del Rincón.



Nota: Los límites de las localidades son aproximados. Los registros administrativos y/o fenómenos que se ubican fuera del contorno de la localidad son únicamente de referencia pudiendo existir otras más, para ello referirse a la localidad y/o mapa de interés.

SUBSISTEMA PERTURBADOR	SUBSISTEMA AFECTABLE	SUBSISTEMA REGULADOR
FENÓMENOS GEOLÓGICOS –GEOMORFOLÓGICOS	CENTROS CULTURALES	PROTECCIÓN CIVIL Y BOMBEROS
ASENTAMIENTO EN PENDIENTES	HOSPEDAJE	SEGURIDAD PÚBLICA MUNICIPAL
DESPLAZAMIENTOS DE TIERRA	INST. EDUCATIVA	CLÍNICA, HOSPITAL
FENÓMENOS HIDROMETEOROLÓGICOS	MERCADOS Y TIANGUIS	REFUGIO TEMPORAL
INUNDACIONES	RESTAURANTES	INFRAESTRUCTURA BÁSICA Y SERVICIOS VITALES
R-HIDROMETEOROLÓGICOS	TEMPLOS	POZO DE AGUA
FACTORES QUÍMICOS		
ESTACIONES DE SERVICIO		
GASERAS		
INDUSTRIAS		
POLVORINES		
FACTORES SANITARIOS		
TIRADEROS DE BASURA		

LOCALIZACIÓN:





SAN JERÓNIMO DE LOS DOLORES

ATLAS DE RIESGOS



Mapa 33	AGOSTO 2020
----------------	-------------

Fuente:
 • Google Earth 2020. Imagen satelital.
 • Protección Civil San José del Rincón. Levantamiento en Campo de la Información Puntual.

Solicitamos al usuario notificar cualquier error u omisión que encontrara en este documento a la Coordinación General de Protección Civil del Estado de México y/o Protección Civil del Ayuntamiento de San José del Rincón.





Google Earth
© 2020 Google
10/20/20 12:51
Mapa © 2020 CNES/Airbus

Nota: Los límites de las localidades son aproximados. Los registros administrativos y/o fenómenos que se ubican fuera del contorno de la localidad son únicamente de referencia pudiendo existir otras más, para ello referirse a la localidad y/o mapa de interés.

SUBSISTEMA PERTURBADOR	SUBSISTEMA AFECTABLE	SUBSISTEMA REGULADOR
FENÓMENOS GEOLÓGICOS –GEOMORFOLÓGICOS	CENTROS CULTURALES	PROTECCIÓN CIVIL Y BOMBEROS
ASENTAMIENTO EN PENDIENTES	HOSPEDAJE	SEGURIDAD PÚBLICA MUNICIPAL
DESPLAZAMIENTOS DE TIERRA	INST. EDUCATIVA	CLINICA, HOSPITAL
FENÓMENOS HIDROMETEOROLÓGICOS	MERCADOS Y TIANGUIS	REFUGIO TEMPORAL
INUNDACIONES	RESTAURANTES	INFRAESTRUCTURA BÁSICA Y SERVICIOS VITALES
R-HIDROMETEOROLÓGICOS	TEMPLOS	POZO DE AGUA
FACTORES QUÍMICOS		
ESTACIONES DE SERVICIO		
GASERAS		
INDUSTRIAS		
POLVORINES		
FACTORES SANITARIOS		
TIRADEROS DE BASURA		

LOCALIZACIÓN:



PURUNGUEO



ATLAS DE RIESGOS

Mapa 35

AGOSTO 2020

Fuente:

- Google Earth 2020. Imagen satelital.
- Protección Civil San José del Rincón. Levantamiento en Campo de la Información Puntual.

Solicitamos al usuario notificar cualquier error u omisión que encontrara en este documento a la Coordinación General de Protección Civil del Estado de México y/o Protección Civil del Ayuntamiento de San José del Rincón.



Nota: Los límites de las localidades son aproximados. Los registros administrativos y/o fenómenos que se ubican fuera del contorno de la localidad son únicamente de referencia pudiendo existir otras más, para ello referirse a la localidad y/o mapa de interés.

SUBSISTEMA PERTURBADOR	SUBSISTEMA AFECTABLE	SUBSISTEMA REGULADOR
FENÓMENOS GEOLÓGICOS –GEOMORFOLÓGICOS	CENTROS CULTURALES	PROTECCIÓN CIVIL Y BOMBEROS
ASENTAMIENTO EN PENDIENTES	HOSPEDAJE	SEGURIDAD PÚBLICA MUNICIPAL
DESPLAZAMIENTOS DE TIERRA	INST. EDUCATIVA	CLÍNICA, HOSPITAL
FENÓMENOS HIDROMETEOROLÓGICOS	MERCADOS Y TIANGUIS	REFUGIO TEMPORAL
INUNDACIONES	RESTAURANTES	INFRAESTRUCTURA BÁSICA Y SERVICIOS VITALES
R. HIDROMETEOROLÓGICOS	TEMPLOS	POZO DE AGUA
FACTORES QUÍMICOS		
ESTACIONES DE SERVICIO		
GASERAS		
INDUSTRIAS		
POLVORINES		
FACTORES SANITARIOS		
TIRADEROS DE BASURA		

LOCALIZACIÓN:





BUENAVISTA CASA BLANCA

ATLAS DE RIESGOS



Mapa 36

AGOSTO 2020

Fuente:
 • Google Earth 2020. Imagen satelital.
 • Protección Civil San José del Rincón. Levantamiento en Campo de la Información Puntual.

Solicitamos al usuario notificar cualquier error u omisión que encontrara en este documento a la Coordinación General de Protección Civil del Estado de México y/o Protección Civil del Ayuntamiento de San José del Rincón.



Nota: Los límites de las localidades son aproximados. Los registros administrativos y/o fenómenos que se ubican fuera del contorno de la localidad son únicamente de referencia pudiendo existir otras más, para ello referirse a la localidad y/o mapa de interés.

SUBSISTEMA PERTURBADOR	SUBSISTEMA AFECTABLE	SUBSISTEMA REGULADOR
FENÓMENOS GEOLÓGICOS –GEOMORFOLÓGICOS	CENTROS CULTURALES	PROTECCIÓN CIVIL Y BOMBEROS
ASENTAMIENTO EN PENDIENTES	HOSPEDAJE	SEGURIDAD PUBLICA MUNICIPAL
DESIZAMIENTOS DE TIERRA	INST. EDUCATIVA	CLINICA, HOSPITAL
FENOMENOS HIDROMETEOROLOGICOS	MERCADOS Y TIANGUIS	REFUGIO TEMPORAL
INUNDACIONES	RESTAURANTES	INFRAESTRUCTURA BASICA Y SERVICIOS VITALES
R-HIDROMETEOROLOGICOS	TEMPLOS	POZO DE AGUA
FACTORES QUIMICOS		
ESTACIONES DE SERVICIO		
GA SERAS		
INDUSTRIAS		
POLVORINES		
FACTORES SANITARIOS		
TIRADEROS DE BASURA		

LOCALIZACION:





EJIDO LA SOLEDAD

ATLAS DE RIESGOS



Mapa 37

AGOSTO 2020

Fuente:
 • Google Earth 2020. Imagen satelital.
 • Protección Civil San José del Rincón. Levantamiento en Campo de la Información Puntual.

Solicitamos al usuario notificar cualquier error u omisión que encontrara en este documento a la Coordinación General de Protección Civil del Estado de México y/o Protección Civil del Ayuntamiento de San José del Rincón.



Nota: Los límites de las localidades son aproximados. Los registros administrativos y/o fenómenos que se ubican fuera del contorno de la localidad son únicamente de referencia pudiendo existir otras más, para ello referirse a la localidad y/o mapa de interés.

SUBSISTEMA PERTURBADOR	SUBSISTEMA AFECTABLE	SUBSISTEMA REGULADOR
FENÓMENOS GEOLÓGICOS –GEOMORFOLÓGICOS	CENTROS CULTURALES	PROTECCIÓN CIVIL Y BOMBEROS
ASENTAMIENTO EN PENDIENTES	HOSPEDAJE	SEGURIDAD PÚBLICA MUNICIPAL
DESPLAZAMIENTOS DE TIERRA	INST. EDUCATIVA	CLÍNICA, HOSPITAL
FENÓMENOS HIDROMETEOROLÓGICOS	MERCADOS Y TIANGUIS	REFUGIO TEMPORAL
INUNDACIONES	RESTAURANTES	INFRAESTRUCTURA BÁSICA Y SERVICIOS VITALES
R-HIDROMETEOROLÓGICOS	TEMPLOS	POZO DE AGUA
FACTORES QUÍMICOS		
ESTACIONES DE SERVICIO		
GASERAS		
INDUSTRIAS		
POLVORINES		
FACTORES SANITARIOS		
TIRADEROS DE BASURA		

LOCALIZACIÓN:





SAN MIGUEL AGUA BENDITA

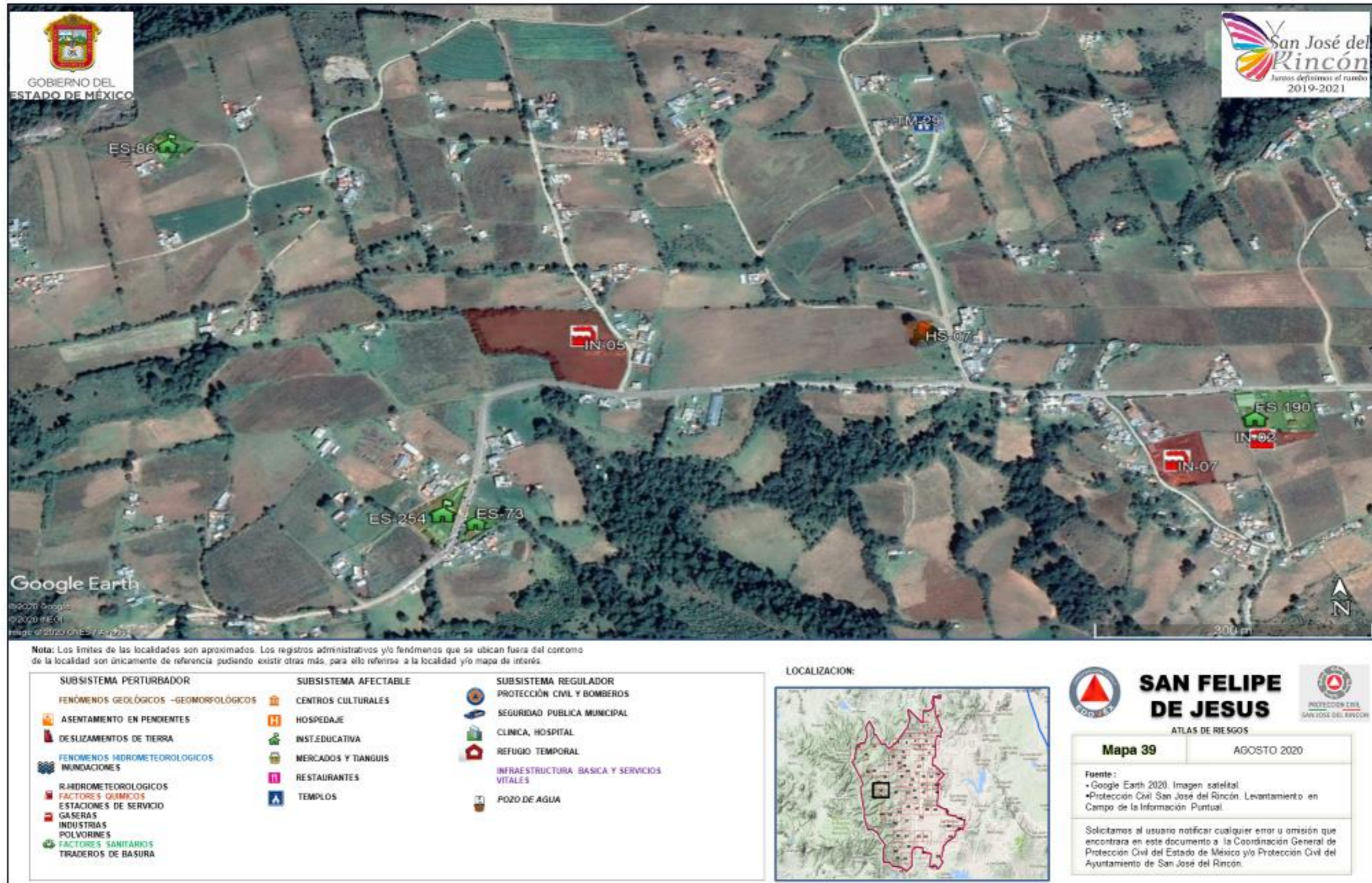
ATLAS DE RIESGOS

Mapa 38 | AGOSTO 2020

Fuente:
 • Google Earth 2020. Imagen satelital.
 • Protección Civil San José del Rincón. Levantamiento en Campo de la Información Puntual.

Solicitamos al usuario notificar cualquier error u omisión que encontrara en este documento a la Coordinación General de Protección Civil del Estado de México y/o Protección Civil del Ayuntamiento de San José del Rincón.







Nota: Los límites de las localidades son aproximados. Los registros administrativos y/o fenómenos que se ubican fuera del contorno de la localidad son únicamente de referencia pudiendo existir otras más, para ello referirse a la localidad y/o mapa de interés.

SUBSISTEMA PERTURBADOR	SUBSISTEMA AFECTABLE	SUBSISTEMA REGULADOR
FENÓMENOS GEOLÓGICOS –GEOMORFOLÓGICOS	CENTROS CULTURALES	PROTECCIÓN CIVIL Y BOMBEROS
ASENTAMIENTO EN PENDIENTES	HOSPEDAJE	SEGURIDAD PÚBLICA MUNICIPAL
DESPLAZAMIENTOS DE TIERRA	INST. EDUCATIVA	CLINICA, HOSPITAL
FENÓMENOS HIDROMETEOROLÓGICOS	MERCADOS Y TIANGUIS	REFUGIO TEMPORAL
INUNDACIONES	RESTAURANTES	INFRAESTRUCTURA BÁSICA Y SERVICIOS VITALES
R. HIDROMETEOROLÓGICOS	TEMPLOS	POZO DE AGUA
FACTORES QUÍMICOS		
ESTACIONES DE SERVICIO		
GASERAS		
INDUSTRIAS		
POLVORINES		
FACTORES SANITARIOS		
TIRADEROS DE BASURA		

LOCALIZACIÓN:





LA ESPERANZA

ATLAS DE RIESGOS



Mapa 40

AGOSTO 2020

Fuente:

- Google Earth 2020. Imagen satelital.
- Protección Civil San José del Rincón. Levantamiento en Campo de la Información Puntual.

Solicitamos al usuario notificar cualquier error u omisión que encontrara en este documento a la Coordinación General de Protección Civil del Estado de México y/o Protección Civil del Ayuntamiento de San José del Rincón.



Nota: Los límites de las localidades son aproximados. Los registros administrativos y/o fenómenos que se ubican fuera del contorno de la localidad son únicamente de referencia pudiendo existir otras más, para ello referirse a la localidad y/o mapa de interés.

SUBSISTEMA PERTURBADOR	SUBSISTEMA AFECTABLE	SUBSISTEMA REGULADOR
FENÓMENOS GEOLÓGICOS –GEOMORFOLÓGICOS	CENTROS CULTURALES	PROTECCIÓN CIVIL Y BOMBEROS
ASENTAMIENTO EN PENDIENTES	HOSPEDAJE	SEGURIDAD PÚBLICA MUNICIPAL
DESIZAMIENTOS DE TIERRA	INST. EDUCATIVA	CLINICA, HOSPITAL
FENÓMENOS HIDROMETEOROLÓGICOS	MERCADOS Y TIANGUIS	REFUGIO TEMPORAL
INUNDACIONES	RESTAURANTES	INFRAESTRUCTURA BÁSICA Y SERVICIOS VITALES
R-HIDROMETEOROLÓGICOS	TEMPLOS	POZO DE AGUA
FACTORES QUÍMICOS		
ESTACIONES DE SERVICIO		
GASERAS		
INDUSTRIAS		
POLVORINES		
FACTORES SANITARIOS		
TIRADEROS DE BASURA		

LOCALIZACIÓN:





LA TRINIDAD CONCEPCION

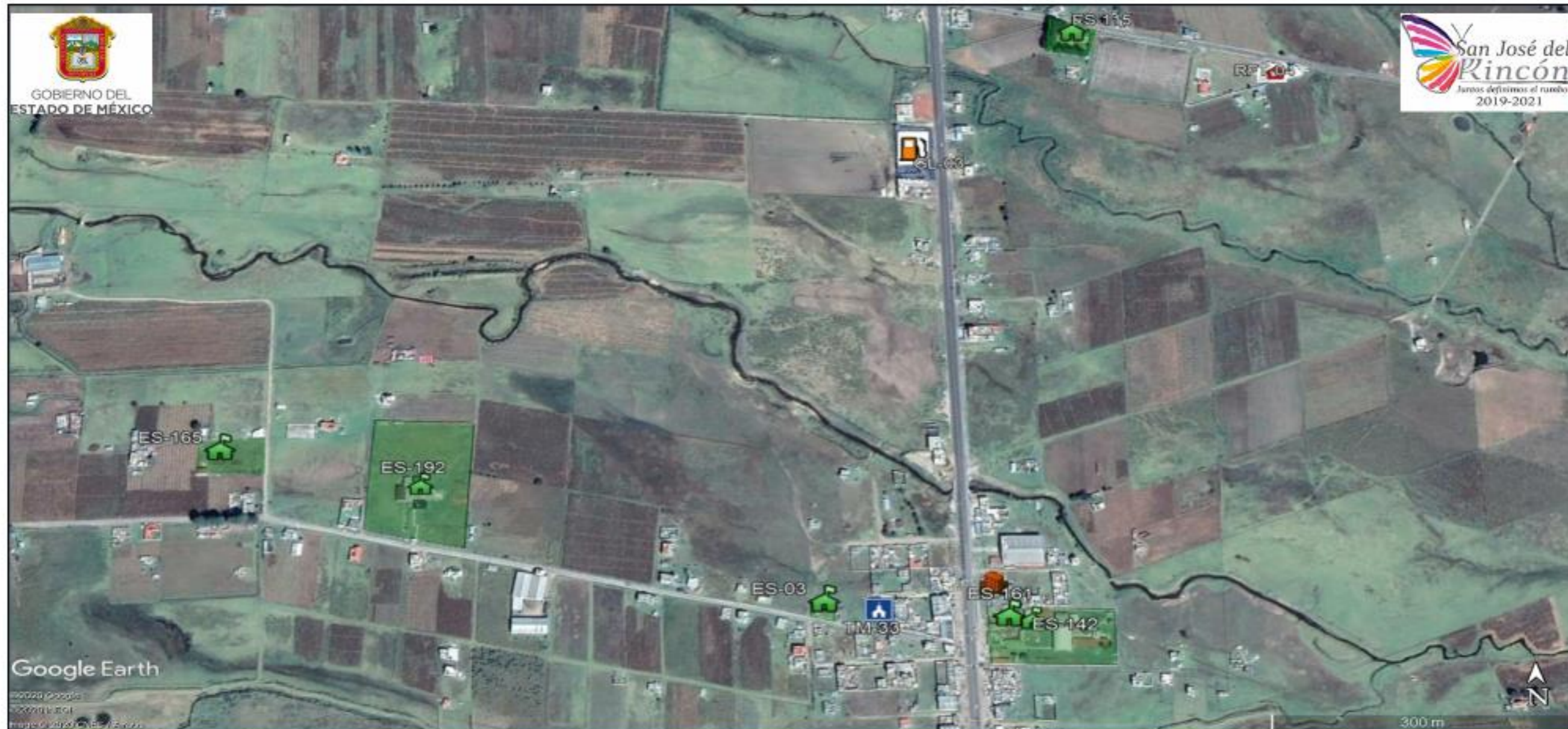
ATLAS DE RIESGOS

Mapa 41 | AGOSTO 2020

Fuente:
 • Google Earth 2020. Imagen satelital.
 • Protección Civil San José del Rincón. Levantamiento en Campo de la Información Puntual.

Solicitamos al usuario notificar cualquier error u omisión que encontrara en este documento a la Coordinación General de Protección Civil del Estado de México y/o Protección Civil del Ayuntamiento de San José del Rincón.





Nota: Los límites de las localidades son aproximados. Los registros administrativos y/o fenómenos que se ubican fuera del contorno de la localidad son únicamente de referencia pudiendo existir otras más, para ello referirse a la localidad y/o mapa de interés.

SUBSISTEMA PERTURBADOR	SUBSISTEMA AFECTABLE	SUBSISTEMA REGULADOR
FENÓMENOS GEOLÓGICOS –GEOMORFOLÓGICOS	CENTROS CULTURALES	PROTECCIÓN CIVIL Y BOMBEROS
ASENTAMIENTO EN PENDIENTES	HOSPEDAJE	SEGURIDAD PÚBLICA MUNICIPAL
DESPLAZAMIENTOS DE TIERRA	INST. EDUCATIVA	CLÍNICA, HOSPITAL
FENÓMENOS HIDROMETEOROLÓGICOS	MERCADOS Y TIANGUIS	REFUGIO TEMPORAL
INUNDACIONES	RESTAURANTES	INFRAESTRUCTURA BÁSICA Y SERVICIOS VITALES
R-HIDROMETEOROLÓGICOS	TEMPLOS	POZO DE AGUA
FACTORES QUÍMICOS		
ESTACIONES DE SERVICIO		
GASERAS		
INDUSTRIAS		
POLVORINES		
FACTORES SANITARIOS		
TIRADEROS DE BASURA		

LOCALIZACIÓN:





LA TRINIDAD CONCEPCION

ATLAS DE RIESGOS



Mapa 42

AGOSTO 2020

Fuente:
 • Google Earth 2020. Imagen satelital.
 • Protección Civil San José del Rincón. Levantamiento en Campo de la Información Puntual.

Solicitamos al usuario notificar cualquier error u omisión que encontrara en este documento a la Coordinación General de Protección Civil del Estado de México y/o Protección Civil del Ayuntamiento de San José del Rincón.



Nota: Los límites de las localidades son aproximados. Los registros administrativos y/o fenómenos que se ubican fuera del contorno de la localidad son únicamente de referencia pudiendo existir otras más, para ello referirse a la localidad y/o mapa de interés.

SUBSISTEMA PERTURBADOR	SUBSISTEMA AFECTABLE	SUBSISTEMA REGULADOR
FENÓMENOS GEOLÓGICOS –GEOMORFOLÓGICOS	CENTROS CULTURALES	PROTECCIÓN CIVIL Y BOMBEROS
ASENTAMIENTO EN PENDIENTES	HOSPEDAJE	SEGURIDAD PÚBLICA MUNICIPAL
DESIZAMIENTOS DE TIERRA	INST. EDUCATIVA	CLINICA, HOSPITAL
FENÓMENOS HIDROMETEOROLÓGICOS	MERCADOS Y TIANGUIS	REFUGIO TEMPORAL
INUNDACIONES	RESTAURANTES	INFRAESTRUCTURA BÁSICA Y SERVICIOS VITALES
R-HIDROMETEOROLÓGICOS	TEMPLOS	POZO DE AGUA
FACTORES QUÍMICOS		
ESTACIONES DE SERVICIO		
GASERAS		
INDUSTRIAS		
POLVORINES		
FACTORES SANITARIOS		
TIRADEROS DE BASURA		

LOCALIZACIÓN:





BARRIO EL TORIL EJIDO LA SOLEDAD

ATLAS DE RIESGOS

Mapa 43	AGOSTO 2020
----------------	-------------

Fuente:
 • Google Earth 2020. Imagen satelital.
 • Protección Civil San José del Rincón. Levantamiento en Campo de la Información Puntual.

Solicitamos al usuario notificar cualquier error u omisión que encontrara en este documento a la Coordinación General de Protección Civil del Estado de México y/o Protección Civil del Ayuntamiento de San José del Rincón.



Nota: Los límites de las localidades son aproximados. Los registros administrativos y/o fenómenos que se ubican fuera del contorno de la localidad son únicamente de referencia pudiendo existir otras más, para ello referirse a la localidad y/o mapa de interés.

SUBSISTEMA PERTURBADOR	SUBSISTEMA AFECTABLE	SUBSISTEMA REGULADOR
FENÓMENOS GEOLÓGICOS –GEOMORFOLÓGICOS	CENTROS CULTURALES	PROTECCIÓN CIVIL Y BOMBEROS
ASENTAMIENTO EN PENDIENTES	HOSPEDAJE	SEGURIDAD PÚBLICA MUNICIPAL
DESPLAZAMIENTOS DE TIERRA	INST. EDUCATIVA	CLINICA, HOSPITAL
FENÓMENOS HIDROMETEOROLÓGICOS	MERCADOS Y TIANGUIS	REFUGIO TEMPORAL
INUNDACIONES	RESTAURANTES	INFRAESTRUCTURA BÁSICA Y SERVICIOS VITALES
R-HIDROMETEOROLÓGICOS	TEMPLOS	POZO DE AGUA
FACTORES QUÍMICOS		
ESTACIONES DE SERVICIO		
GASERAS		
INDUSTRIAS		
POLVORINES		
FACTORES SANITARIOS		
TIRADEROS DE BASURA		

LOCALIZACIÓN:





SAN MIGUEL AGUA BENDITA UNO

ATLAS DE RIESGOS



Mapa 44	AGOSTO 2020
----------------	-------------

Fuente:
 • Google Earth 2020. Imagen satelital.
 • Protección Civil San José del Rincón. Levantamiento en Campo de la Información Puntual.

Solicitamos al usuario notificar cualquier error u omisión que encontrara en este documento a la Coordinación General de Protección Civil del Estado de México y/o Protección Civil del Ayuntamiento de San José del Rincón.



Nota: Los límites de las localidades son aproximados. Los registros administrativos y/o fenómenos que se ubican fuera del contorno de la localidad son únicamente de referencia pudiendo existir otras más, para ello referirse a la localidad y/o mapa de interés.

SUBSISTEMA PERTURBADOR	SUBSISTEMA AFECTABLE	SUBSISTEMA REGULADOR
FENÓMENOS GEOLÓGICOS -GEOMORFOLÓGICOS	CENTROS CULTURALES	PROTECCIÓN CIVIL Y BOMBEROS
ASENTAMIENTO EN PENDIENTES	HOSPEDAJE	SEGURIDAD PÚBLICA MUNICIPAL
DESPLAZAMIENTOS DE TIERRA	INST. EDUCATIVA	CLÍNICA, HOSPITAL
FENÓMENOS HIDROMETEOROLÓGICOS INUNDACIONES	MERCADOS Y TIANGUIS	REFUGIO TEMPORAL
R. HIDROMETEOROLÓGICOS	RESTAURANTES	INFRAESTRUCTURA BÁSICA Y SERVICIOS VITALES
FACTORES QUÍMICOS	TEMPLOS	POZO DE AGUA
ESTACIONES DE SERVICIO		
GASERAS		
INDUSTRIAS		
POLVORINES		
FACTORES SANITARIOS		
TIRADEROS DE BASURA		

LOCALIZACIÓN:





GUADALUPE BUENAVISTA

ATLAS DE RIESGOS

Mapa 45 | AGOSTO 2020



Fuente:
 • Google Earth 2020. Imagen satelital.
 • Protección Civil San José del Rincón. Levantamiento en Campo de la Información Puntual.

Solicitamos al usuario notificar cualquier error u omisión que encontrara en este documento a la Coordinación General de Protección Civil del Estado de México y/o Protección Civil del Ayuntamiento de San José del Rincón.



Nota: Los límites de las localidades son aproximados. Los registros administrativos y/o fenómenos que se ubican fuera del contorno de la localidad son únicamente de referencia pudiendo existir otras más, para ello referirse a la localidad y/o mapa de interés.

SUBSISTEMA PERTURBADOR	SUBSISTEMA AFECTABLE	SUBSISTEMA REGULADOR
FENÓMENOS GEOLÓGICOS -GEOMORFOLÓGICOS	CENTROS CULTURALES	PROTECCIÓN CIVIL Y BOMBEROS
ASENTAMIENTO EN PENDIENTES	HOSPEDAJE	SEGURIDAD PUBLICA MUNICIPAL
DESIZAMIENTOS DE TIERRA	INST. EDUCATIVA	CLINICA, HOSPITAL
FENOMENOS HIDROMETEOROLOGICOS	MERCADOS Y TIANGUIS	REFUGIO TEMPORAL
INUNDACIONES	RESTAURANTES	INFRAESTRUCTURA BASICA Y SERVICIOS VITALES
R.HIDROMETEOROLOGICOS	TEMPLOS	POZO DE AGUA
FACTORES QUIMICOS		
ESTACIONES DE SERVICIO		
GASERAS		
INDUSTRIAS		
POLVORINES		
FACTORES SANITARIOS		
TIRADEROS DE BASURA		

LOCALIZACION:





YONDECE DEL CEDRO

ATLAS DE RIESGOS



Mapa 46	AGOSTO 2020
----------------	-------------

Fuente:
 • Google Earth 2020. Imagen satelital.
 • Protección Civil San José del Rincón. Levantamiento en Campo de la Información Puntual.

Solicitamos al usuario notificar cualquier error u omisión que encontrara en este documento a la Coordinación General de Protección Civil del Estado de México y/o Protección Civil del Ayuntamiento de San José del Rincón.



Nota: Los límites de las localidades son aproximados. Los registros administrativos y/o fenómenos que se ubican fuera del contorno de la localidad son únicamente de referencia pudiendo existir otras más, para ello referirse a la localidad y/o mapa de interés.

SUBSISTEMA PERTURBADOR	SUBSISTEMA AFECTABLE	SUBSISTEMA REGULADOR
FENÓMENOS GEOLÓGICOS –GEOMORFOLÓGICOS	CENTROS CULTURALES	PROTECCIÓN CIVIL Y BOMBEROS
ASENTAMIENTO EN PENDIENTES	HOSPEDAJE	SEGURIDAD PÚBLICA MUNICIPAL
DESPLAZAMIENTOS DE TIERRA	INST. EDUCATIVA	CLÍNICA, HOSPITAL
FENÓMENOS HIDROMETEOROLÓGICOS	MERCADOS Y TIANGUIS	REFUGIO TEMPORAL
INUNDACIONES	RESTAURANTES	INFRAESTRUCTURA BÁSICA Y SERVICIOS VITALES
R-HIDROMETEOROLÓGICOS	TEMPLOS	POZO DE AGUA
FACTORES QUÍMICOS		
ESTACIONES DE SERVICIO		
GASERAS		
INDUSTRIAS		
POLVORINES		
FACTORES SANITARIOS		
TIRADEROS DE BASURA		

LOCALIZACIÓN:



JALTEPEC



ATLAS DE RIESGOS

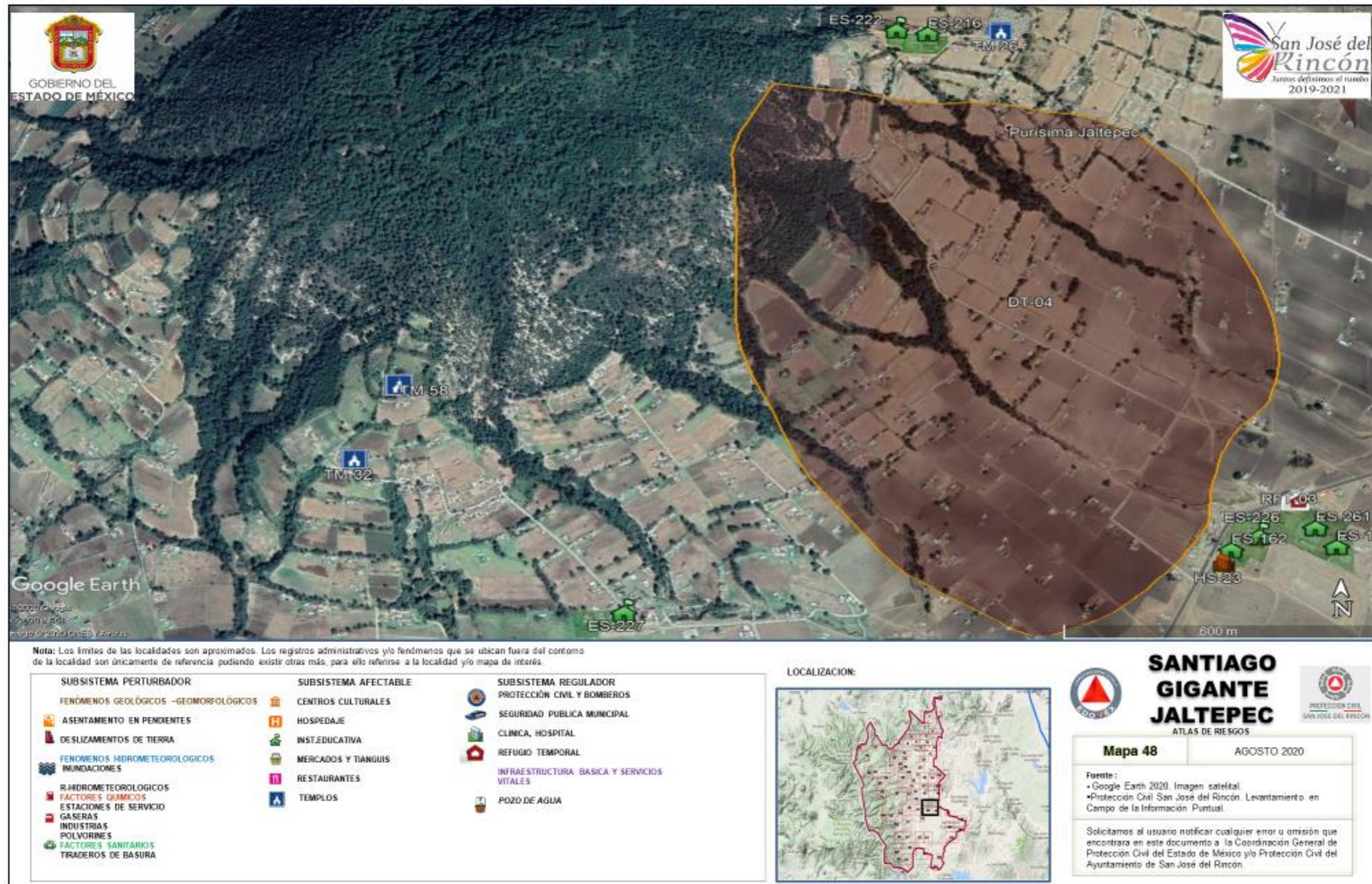
Mapa 47

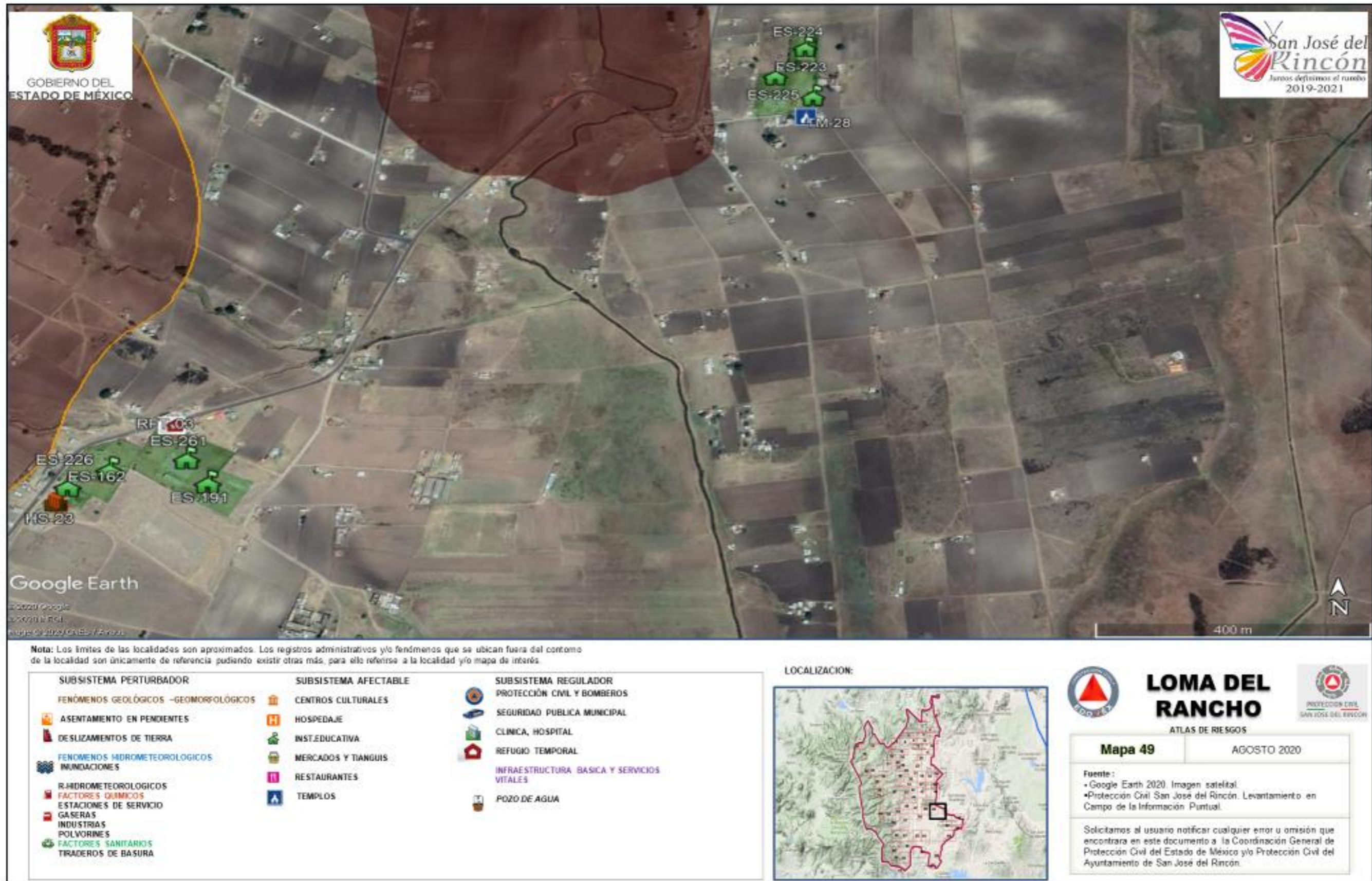
AGOSTO 2020

Fuente:

- Google Earth 2020. Imagen satelital.
- Protección Civil San José del Rincón. Levantamiento en Campo de la Información Puntual.

Solicitamos al usuario notificar cualquier error u omisión que encontrara en este documento a la Coordinación General de Protección Civil del Estado de México y/o Protección Civil del Ayuntamiento de San José del Rincón.







Google Earth
© 2020 INEGI
Imágenes © 2020 INEGI / 2/2020

Nota: Los límites de las localidades son aproximados. Los registros administrativos y/o fenómenos que se ubican fuera del contorno de la localidad son únicamente de referencia pudiendo existir otras más, para ello referirse a la localidad y/o mapa de interés.

SUBSISTEMA PERTURBADOR	SUBSISTEMA AFECTABLE	SUBSISTEMA REGULADOR
FENÓMENOS GEOLÓGICOS –GEOMORFOLÓGICOS	CENTROS CULTURALES	PROTECCIÓN CIVIL Y BOMBEROS
ASENTAMIENTO EN PENDIENTES	HOSPEDAJE	SEGURIDAD PÚBLICA MUNICIPAL
DESPLAZAMIENTOS DE TIERRA	INST. EDUCATIVA	CLINICA, HOSPITAL
FENÓMENOS HIDROMETEOROLÓGICOS	MERCADOS Y TIANGUIS	REFUGIO TEMPORAL
INUNDACIONES	RESTAURANTES	INFRAESTRUCTURA BÁSICA Y SERVICIOS VITALES
R-HIDROMETEOROLÓGICOS	TEMPLOS	POZO DE AGUA
FACTORES QUÍMICOS		
ESTACIONES DE SERVICIO		
GASERAS		
INDUSTRIAS		
POLVORINES		
FACTORES SANITARIOS		
TIRADEROS DE BASURA		

LOCALIZACIÓN:





EJIDO LOS PINTADOS

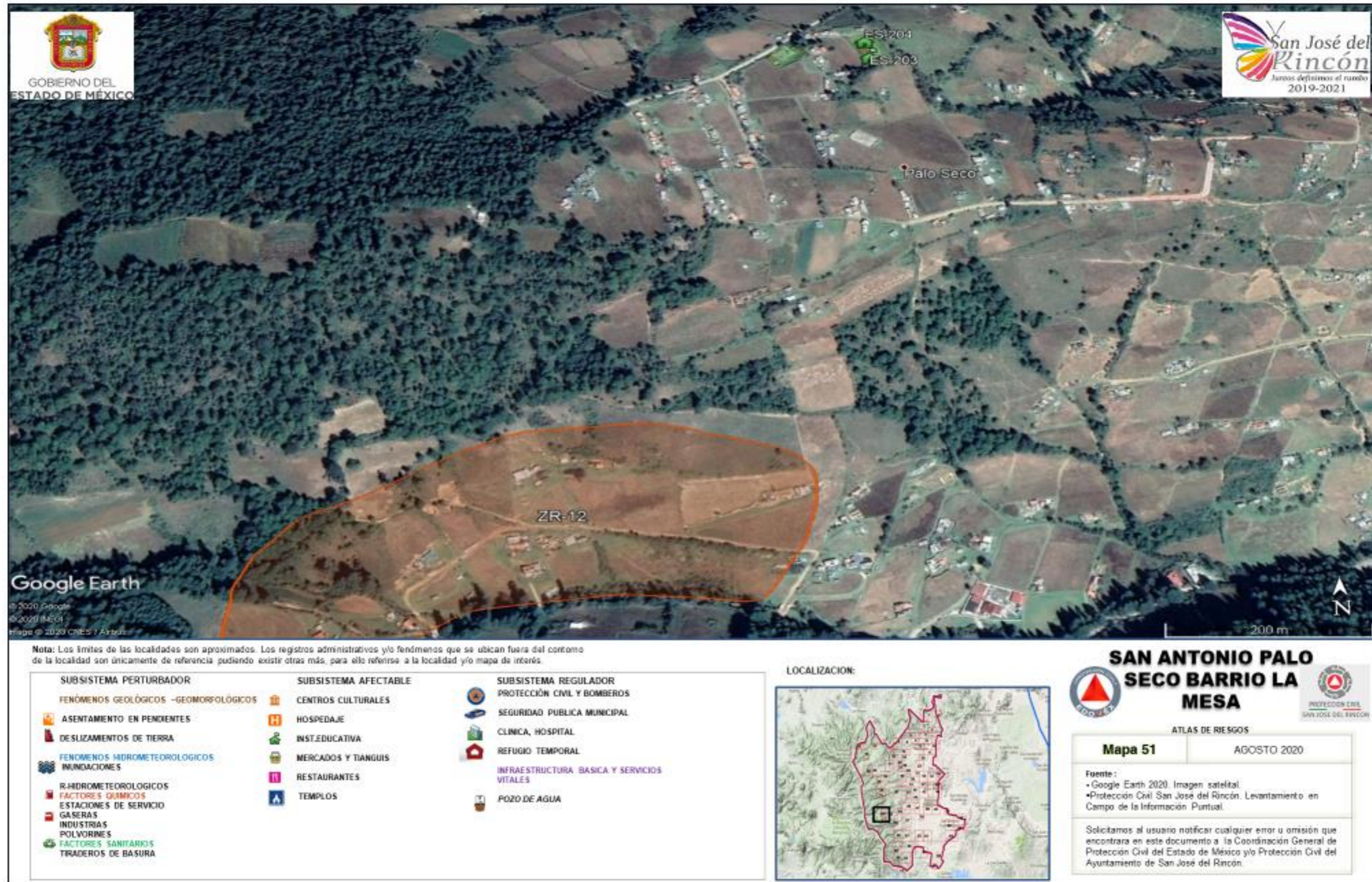
ATLAS DE RIESGOS

Mapa 50 | AGOSTO 2020



Fuente:
 - Google Earth 2020. Imagen satelital.
 - Protección Civil San José del Rincón. Levantamiento en Campo de la Información Puntual.

Solicitamos al usuario notificar cualquier error u omisión que encontrara en este documento a la Coordinación General de Protección Civil del Estado de México y/o Protección Civil del Ayuntamiento de San José del Rincón.





Nota: Los límites de las localidades son aproximados. Los registros administrativos y/o fenómenos que se ubican fuera del contorno de la localidad son únicamente de referencia pudiendo existir otras más, para ello referirse a la localidad y/o mapa de interés.

SUBSISTEMA PERTURBADOR	SUBSISTEMA AFECTABLE	SUBSISTEMA REGULADOR
FENÓMENOS GEOLÓGICOS –GEOMORFOLÓGICOS	CENTROS CULTURALES	PROTECCIÓN CIVIL Y BOMBEROS
ASENTAMIENTO EN PENDIENTES	HOSPEDAJE	SEGURIDAD PÚBLICA MUNICIPAL
DESPLAZAMIENTOS DE TIERRA	INST. EDUCATIVA	CLÍNICA, HOSPITAL
FENÓMENOS HIDROMETEOROLÓGICOS	MERCADOS Y TIANGUIS	REFUGIO TEMPORAL
INUNDACIONES	RESTAURANTES	INFRAESTRUCTURA BÁSICA Y SERVICIOS VITALES
R. HIDROMETEOROLÓGICOS	TEMPLOS	POZO DE AGUA
FACTORES QUÍMICOS		
ESTACIONES DE SERVICIO		
GASERAS		
INDUSTRIAS		
POLVORINES		
FACTORES SANITARIOS		
TIRADEROS DE BASURA		

LOCALIZACIÓN:



**BARRIO CHIVATI
LA MESA**



ATLAS DE RIESGOS

Mapa 52 AGOSTO 2020

Fuente:
• Google Earth 2020. Imagen satelital.
• Protección Civil San José del Rincón. Levantamiento en Campo de la Información Puntual.

Solicitamos al usuario notificar cualquier error u omisión que encontrara en este documento a la Coordinación General de Protección Civil del Estado de México y/o Protección Civil del Ayuntamiento de San José del Rincón.



Nota: Los límites de las localidades son aproximados. Los registros administrativos y/o fenómenos que se ubican fuera del contorno de la localidad son únicamente de referencia pudiendo existir otras más, para ello referirse a la localidad y/o mapa de interés.

SUBSISTEMA PERTURBADOR	SUBSISTEMA AFECTABLE	SUBSISTEMA REGULADOR
FENÓMENOS GEOLÓGICOS –GEOMORFOLÓGICOS	CENTROS CULTURALES	PROTECCIÓN CIVIL Y BOMBEROS
ASENTAMIENTO EN PENDIENTES	HOSPEDAJE	SEGURIDAD PÚBLICA MUNICIPAL
DESPLAZAMIENTOS DE TIERRA	INST. EDUCATIVA	CLÍNICA, HOSPITAL
FENÓMENOS HIDROMETEOROLÓGICOS	MERCADOS Y TIANGUIS	REFUGIO TEMPORAL
INUNDACIONES	RESTAURANTES	INFRAESTRUCTURA BÁSICA Y SERVICIOS VITALES
R. HIDROMETEOROLÓGICOS	TEMPLOS	POZO DE AGUA
FACTORES QUÍMICOS		
ESTACIONES DE SERVICIO		
GASERAS		
INDUSTRIAS		
POLVORINES		
FACTORES SANITARIOS		
TIRADEROS DE BASURA		

LOCALIZACIÓN:





YONDECE EL GRANDE

ATLAS DE RIESGOS



Mapa 53

AGOSTO 2020

Fuente:

- Google Earth 2020. Imagen satelital.
- Protección Civil San José del Rincón. Levantamiento en Campo de la Información Puntual.

Solicitamos al usuario notificar cualquier error u omisión que encontrara en este documento a la Coordinación General de Protección Civil del Estado de México y/o Protección Civil del Ayuntamiento de San José del Rincón.



Nota: Los límites de las localidades son aproximados. Los registros administrativos y/o fenómenos que se ubican fuera del contorno de la localidad son únicamente de referencia pudiendo existir otras más, para ello referirse a la localidad y/o mapa de interés.

SUBSISTEMA PERTURBADOR	SUBSISTEMA AFECTABLE	SUBSISTEMA REGULADOR
FENÓMENOS GEOLÓGICOS –GEOMORFOLÓGICOS	CENTROS CULTURALES	PROTECCIÓN CIVIL Y BOMBEROS
ASENTAMIENTO EN PENDIENTES	HOSPEDAJE	SEGURIDAD PUBLICA MUNICIPAL
DESPLAZAMIENTOS DE TIERRA	INST. EDUCATIVA	CLINICA, HOSPITAL
FENÓMENOS HIDROMETEOROLÓGICOS	MERCADOS Y TIANGUIS	REFUGIO TEMPORAL
INUNDACIONES	RESTAURANTES	INFRAESTRUCTURA BÁSICA Y SERVICIOS VITALES
R-HIDROMETEOROLÓGICOS	TEMPLOS	POZO DE AGUA
FACTORES QUÍMICOS		
ESTACIONES DE SERVICIO		
GASERAS		
INDUSTRIAS		
POLVORINES		
FACTORES SANITARIOS		
TIRADEROS DE BASURA		

LOCALIZACIÓN:



ATLAS DE RIESGOS

Mapa 54 | AGOSTO 2020

Fuente:
 • Google Earth 2020. Imagen satelital.
 • Protección Civil San José del Rincón. Levantamiento en Campo de la Información Puntual.

Solicitamos al usuario notificar cualquier error u omisión que encontrara en este documento a la Coordinación General de Protección Civil del Estado de México y/o Protección Civil del Ayuntamiento de San José del Rincón.



Nota: Los límites de las localidades son aproximados. Los registros administrativos y/o fenómenos que se ubican fuera del contorno de la localidad son únicamente de referencia pudiendo existir otras más, para ello referirse a la localidad y/o mapa de interés.

SUBSISTEMA PERTURBADOR	SUBSISTEMA AFECTABLE	SUBSISTEMA REGULADOR
FENÓMENOS GEOLÓGICOS –GEOMORFOLÓGICOS	CENTROS CULTURALES	PROTECCIÓN CIVIL Y BOMBEROS
ASENTAMIENTO EN PENDIENTES	HOSPEDAJE	SEGURIDAD PÚBLICA MUNICIPAL
DESPLAZAMIENTOS DE TIERRA	INST. EDUCATIVA	CLÍNICA, HOSPITAL
FENÓMENOS HIDROMETEOROLÓGICOS	MERCADOS Y TIANGUIS	REFUGIO TEMPORAL
INUNDACIONES	RESTAURANTES	INFRAESTRUCTURA BÁSICA Y SERVICIOS VITALES
R-HIDROMETEOROLÓGICOS	TEMPLOS	POZO DE AGUA
FACTORES QUÍMICOS		
ESTACIONES DE SERVICIO		
GASERAS		
INDUSTRIAS		
POLVORINES		
FACTORES SANITARIOS		
TRADEROS DE BASURA		

LOCALIZACIÓN:



ATLAS DE RIESGOS

Mapa 55 AGOSTO 2020

Fuente:
• Google Earth 2020. Imagen satelital.
• Protección Civil San José del Rincón. Levantamiento en Campo de la Información Puntual.

Solicitamos al usuario notificar cualquier error u omisión que encontrara en este documento a la Coordinación General de Protección Civil del Estado de México y/o Protección Civil del Ayuntamiento de San José del Rincón.



Nota: Los límites de las localidades son aproximados. Los registros administrativos y/o fenómenos que se ubican fuera del contorno de la localidad son únicamente de referencia pudiendo existir otras más, para ello referirse a la localidad y/o mapa de interés.

SUBSISTEMA PERTURBADOR	SUBSISTEMA AFECTABLE	SUBSISTEMA REGULADOR
FENÓMENOS GEOLÓGICOS –GEOMORFOLÓGICOS	CENTROS CULTURALES	PROTECCIÓN CIVIL Y BOMBEROS
ASENTAMIENTO EN PENDIENTES	HOSPEDAJE	SEGURIDAD PUBLICA MUNICIPAL
DESIZAMIENTOS DE TIERRA	INST. EDUCATIVA	CLINICA, HOSPITAL
FENOMENOS HIDROMETEOROLOGICOS	MERCADOS Y TIANGUIS	REFUGIO TEMPORAL
INUNDACIONES	RESTAURANTES	INFRAESTRUCTURA BASICA Y SERVICIOS VITALES
R-HIDROMETEOROLOGICOS	TEMPLOS	POZO DE AGUA
FACTORES QUIMICOS		
ESTACIONES DE SERVICIO		
GASERAS		
INDUSTRIAS		
POLVORINES		
FACTORES SANITARIOS		
TIRADEROS DE BASURA		

LOCALIZACIÓN:





LA TRAMPA GRANDE

ATLAS DE RIESGOS



Mapa 56	AGOSTO 2020
----------------	-------------

Fuente:

- Google Earth 2020. Imagen satelital.
- Protección Civil San José del Rincón. Levantamiento en Campo de la Información Puntual.

Solicitamos al usuario notificar cualquier error u omisión que encontrara en este documento a la Coordinación General de Protección Civil del Estado de México y/o Protección Civil del Ayuntamiento de San José del Rincón.



Nota: Los límites de las localidades son aproximados. Los registros administrativos y/o fenómenos que se ubican fuera del contorno de la localidad son únicamente de referencia pudiendo existir otras más, para ello referirse a la localidad y/o mapa de interés.

SUBSISTEMA PERTURBADOR	SUBSISTEMA AFECTABLE	SUBSISTEMA REGULADOR
FENÓMENOS GEOLÓGICOS -GEOMORFOLÓGICOS	CENTROS CULTURALES	PROTECCIÓN CIVIL Y BOMBEROS
ASENTAMIENTO EN PENDIENTES	HOSPEDAJE	SEGURIDAD PUBLICA MUNICIPAL
DESPLAZAMIENTOS DE TIERRA	INST. EDUCATIVA	CLINICA, HOSPITAL
FENÓMENOS HIDROMETEOROLÓGICOS	MERCADOS Y TIANGUIS	REFUGIO TEMPORAL
INUNDACIONES	RESTAURANTES	INFRAESTRUCTURA BÁSICA Y SERVICIOS VITALES
R-HIDROMETEOROLÓGICOS	TEMPLOS	POZO DE AGUA
FACTORES QUÍMICOS		
ESTACIONES DE SERVICIO		
GASERAS		
INDUSTRIAS		
POLVORINES		
FACTORES SANITARIOS		
TIRADEROS DE BASURA		



SAN JOAQUÍN LAMILLAS

ATLAS DE RIESGOS

Mapa 57	AGOSTO 2020
----------------	-------------

Fuente:

- Google Earth 2020. Imagen satelital.
- Protección Civil San José del Rincón. Levantamiento en Campo de la Información Puntual.

Solicitamos al usuario notificar cualquier error u omisión que encontrara en este documento a la Coordinación General de Protección Civil del Estado de México y/o Protección Civil del Ayuntamiento de San José del Rincón.



Nota: Los límites de las localidades son aproximados. Los registros administrativos y/o fenómenos que se ubican fuera del contorno de la localidad son únicamente de referencia pudiendo existir otras más, para ello referirse a la localidad y/o mapa de interés.

SUBSISTEMA PERTURBADOR	SUBSISTEMA AFECTABLE	SUBSISTEMA REGULADOR
FENÓMENOS GEOLÓGICOS –GEOMORFOLÓGICOS	CENTROS CULTURALES	PROTECCIÓN CIVIL Y BOMBEROS
ASENTAMIENTO EN PENDIENTES	HOSPEDAJE	SEGURIDAD PUBLICA MUNICIPAL
DESIZAMIENTOS DE TIERRA	INST. EDUCATIVA	CLINICA, HOSPITAL
FENOMENOS HIDROMETEOROLOGICOS	MERCADOS Y TIANGUIS	REFUGIO TEMPORAL
INUNDACIONES	RESTAURANTES	INFRAESTRUCTURA BASICA Y SERVICIOS VITALES
R-HIDROMETEOROLOGICOS	TEMPLOS	POZO DE AGUA
FACTORES QUIMICOS		
ESTACIONES DE SERVICIO		
GASERAS		
INDUSTRIAS		
POLVORINES		
FACTORES SANITARIOS		
TIRADEROS DE BASURA		

LOCALIZACIÓN:



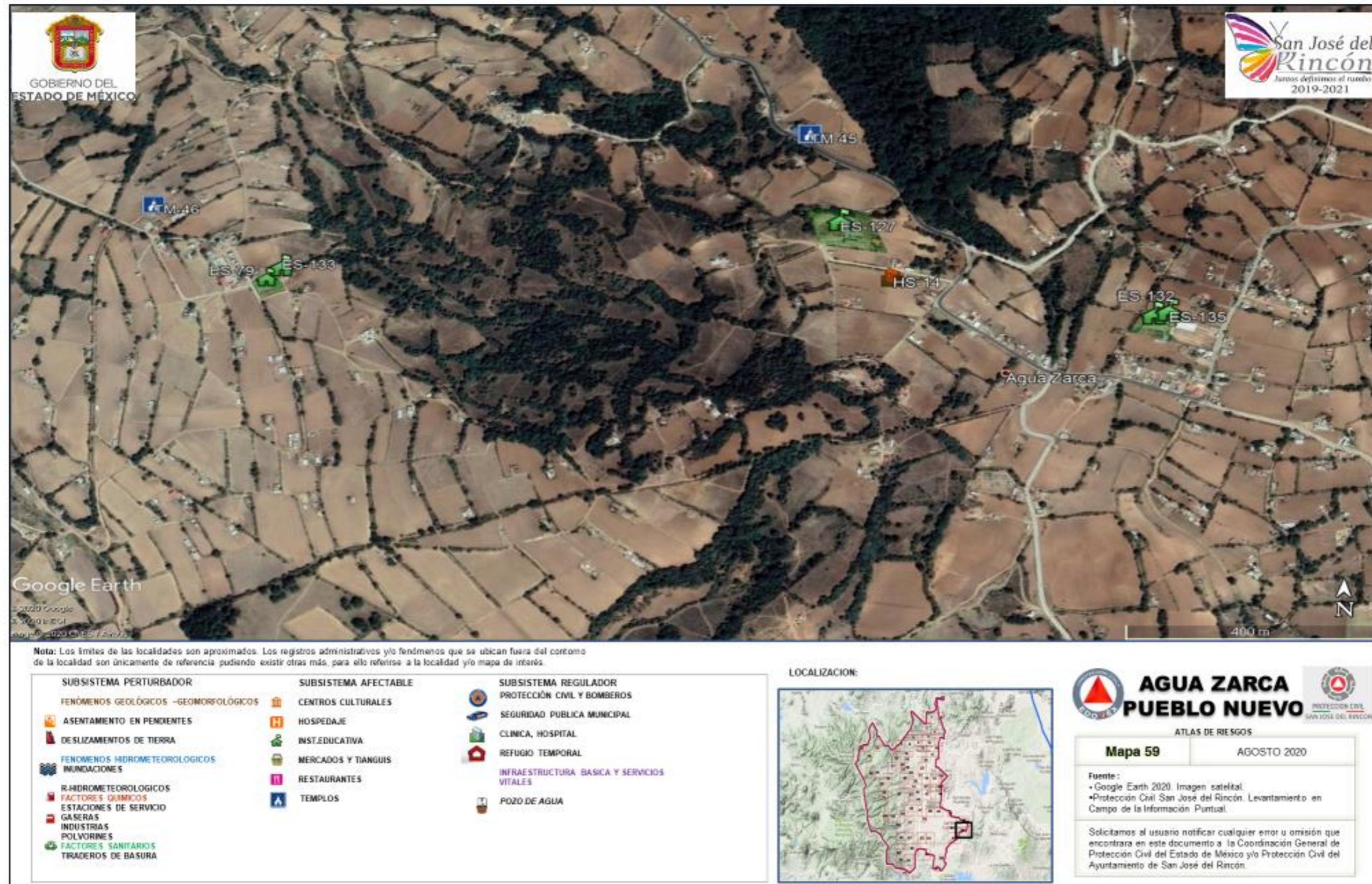
SAN ANTONIO PUEBLO NUEVO
PROTECCIÓN CIVIL SAN JOSÉ DEL RINCÓN

ATLAS DE RIESGOS

Mapa 58	AGOSTO 2020
----------------	-------------

Fuente:
 • Google Earth 2020. Imagen satelital.
 • Protección Civil San José del Rincón. Levantamiento en Campo de la Información Puntual.

Solicitamos al usuario notificar cualquier error u omisión que encontrara en este documento a la Coordinación General de Protección Civil del Estado de México y/o Protección Civil del Ayuntamiento de San José del Rincón.





Nota: Los límites de las localidades son aproximados. Los registros administrativos y/o fenómenos que se ubican fuera del contorno de la localidad son únicamente de referencia pudiendo existir otras más, para ello referirse a la localidad y/o mapa de interés.

SUBSISTEMA PERTURBADOR	SUBSISTEMA AFECTABLE	SUBSISTEMA REGULADOR
<ul style="list-style-type: none"> FENÓMENOS GEOLÓGICOS –GEOMORFOLÓGICOS ASENTAMIENTO EN PENDIENTES DESPLAZAMIENTOS DE TIERRA FENÓMENOS HIDROMETEOROLÓGICOS INUNDACIONES R-HIDROMETEOROLÓGICOS FACTORES QUÍMICOS ESTACIONES DE SERVICIO GASERAS INDUSTRIAS POLVORINES FACTORES SANITARIOS TIRADEROS DE BASURA 	<ul style="list-style-type: none"> CENTROS CULTURALES HOSPEDAJE INST. EDUCATIVA MERCADOS Y TIANGUIS RESTAURANTES TEMPLOS 	<ul style="list-style-type: none"> PROTECCIÓN CIVIL Y BOMBEROS SEGURIDAD PÚBLICA MUNICIPAL CLÍNICA, HOSPITAL REFUGIO TEMPORAL INFRAESTRUCTURA BÁSICA Y SERVICIOS VITALES POZO DE AGUA

LOCALIZACIÓN:





LAS ROSAS

ATLAS DE RIESGOS

Mapa 60 | AGOSTO 2020

Fuente:
 • Google Earth 2020. Imagen satelital.
 • Protección Civil San José del Rincón. Levantamiento en Campo de la Información Puntual.

Solicitamos al usuario notificar cualquier error u omisión que encontrara en este documento a la Coordinación General de Protección Civil del Estado de México y/o Protección Civil del Ayuntamiento de San José del Rincón.





Nota: Los límites de las localidades son aproximados. Los registros administrativos y/o fenómenos que se ubican fuera del contorno de la localidad son únicamente de referencia pudiendo existir otras más, para ello referirse a la localidad y/o mapa de interés.

SUBSISTEMA PERTURBADOR	SUBSISTEMA AFECTABLE	SUBSISTEMA REGULADOR
FENÓMENOS GEOLÓGICOS –GEOMORFOLÓGICOS	CENTROS CULTURALES	PROTECCIÓN CIVIL Y BOMBEROS
ASENTAMIENTO EN PENDIENTES	HOSPEDAJE	SEGURIDAD PUBLICA MUNICIPAL
DESPLAZAMIENTOS DE TIERRA	INST. EDUCATIVA	CLINICA, HOSPITAL
FENÓMENOS HIDROMETEOROLÓGICOS	MERCADOS Y TIANGUIS	REFUGIO TEMPORAL
INUNDACIONES	RESTAURANTES	INFRAESTRUCTURA BÁSICA Y SERVICIOS VITALES
R-HIDROMETEOROLÓGICOS	TEMPLOS	POZO DE AGUA
FACTORES QUÍMICOS		
ESTACIONES DE SERVICIO		
GASERAS		
INDUSTRIAS		
POLVORINES		
FACTORES SANITARIOS		
TIRADEROS DE BASURA		

LOCALIZACIÓN:



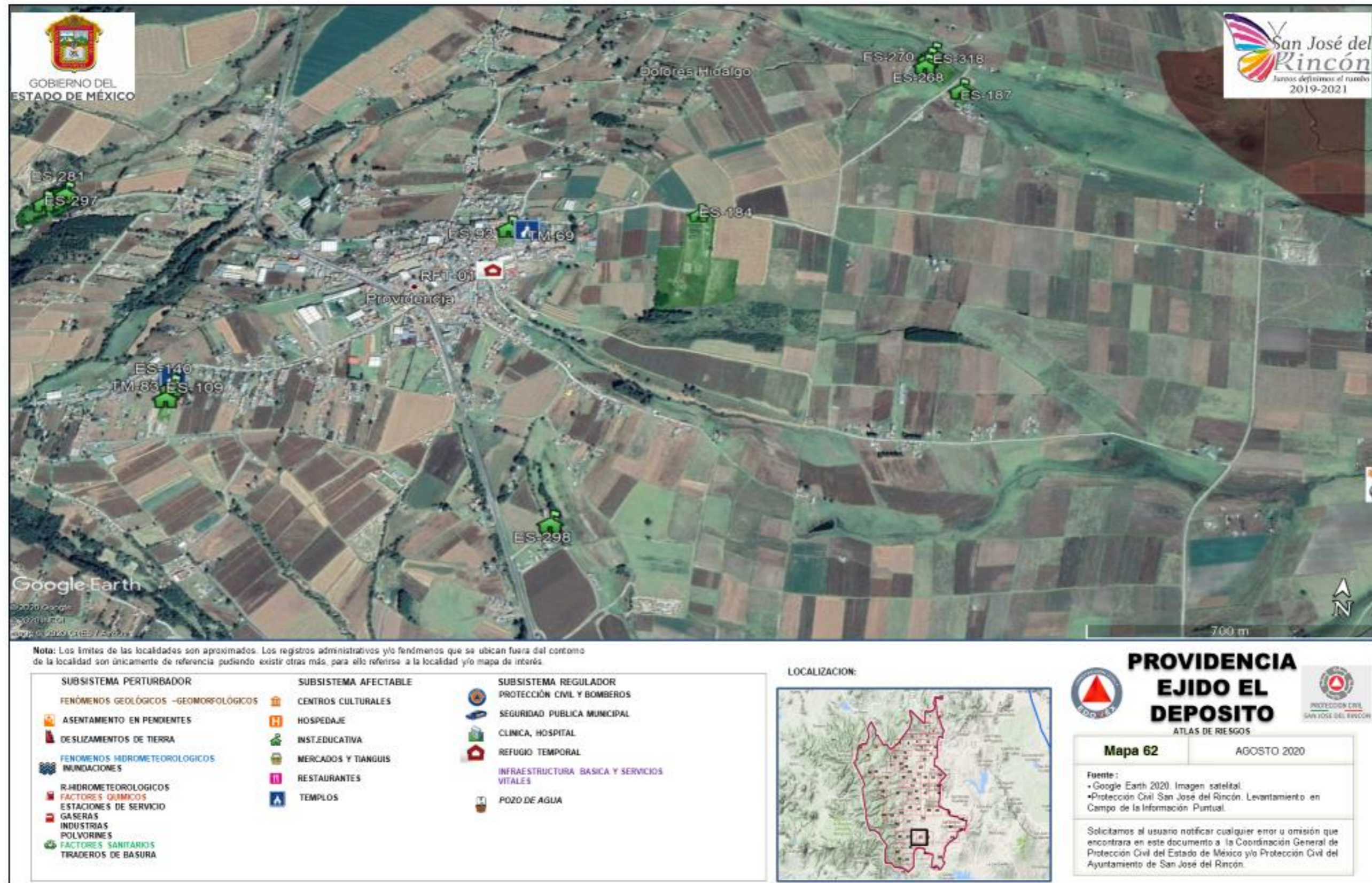


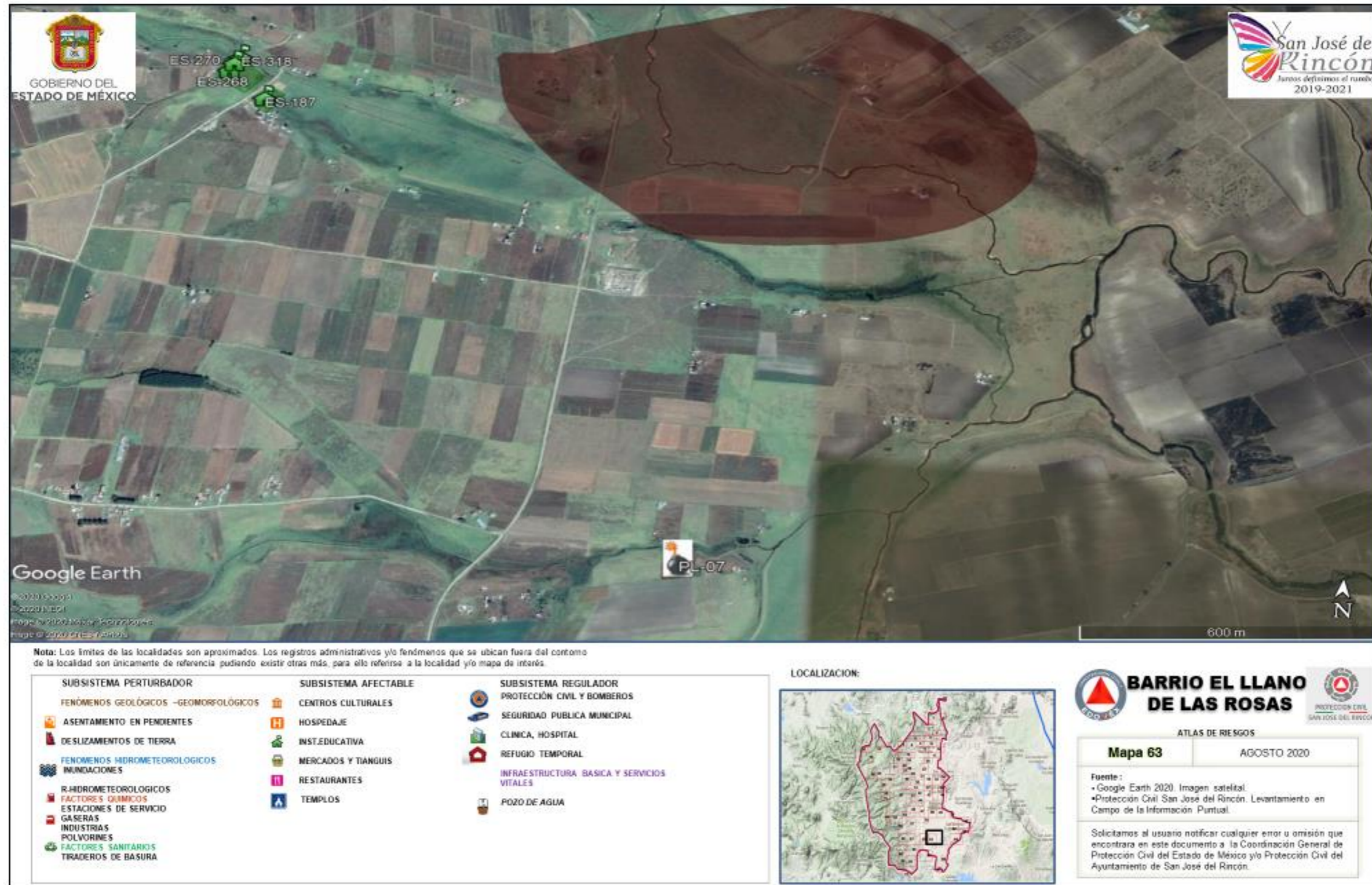
BARRIO SAN RAMON LAS ROSAS

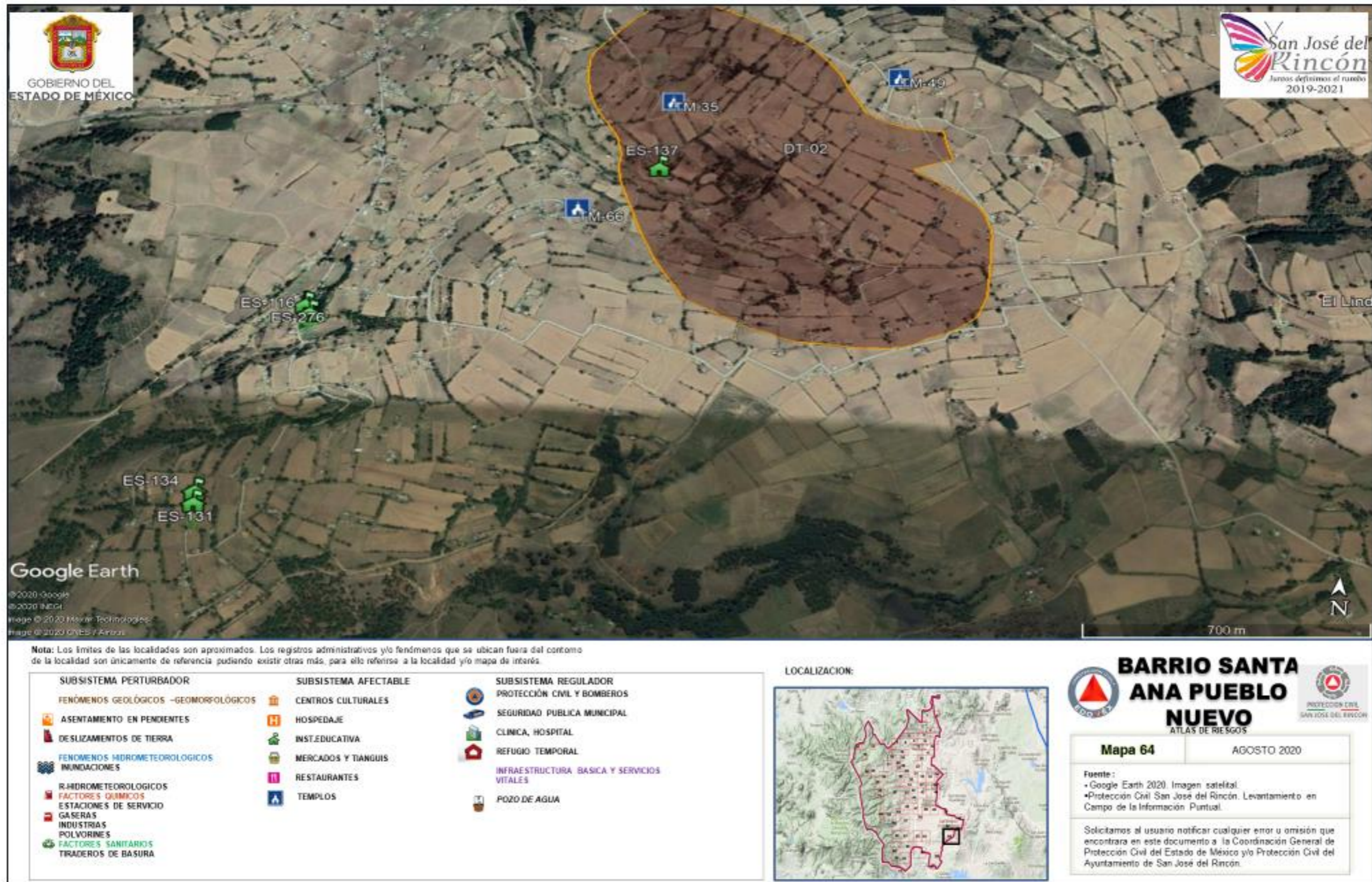
ATLAS DE RIESGOS

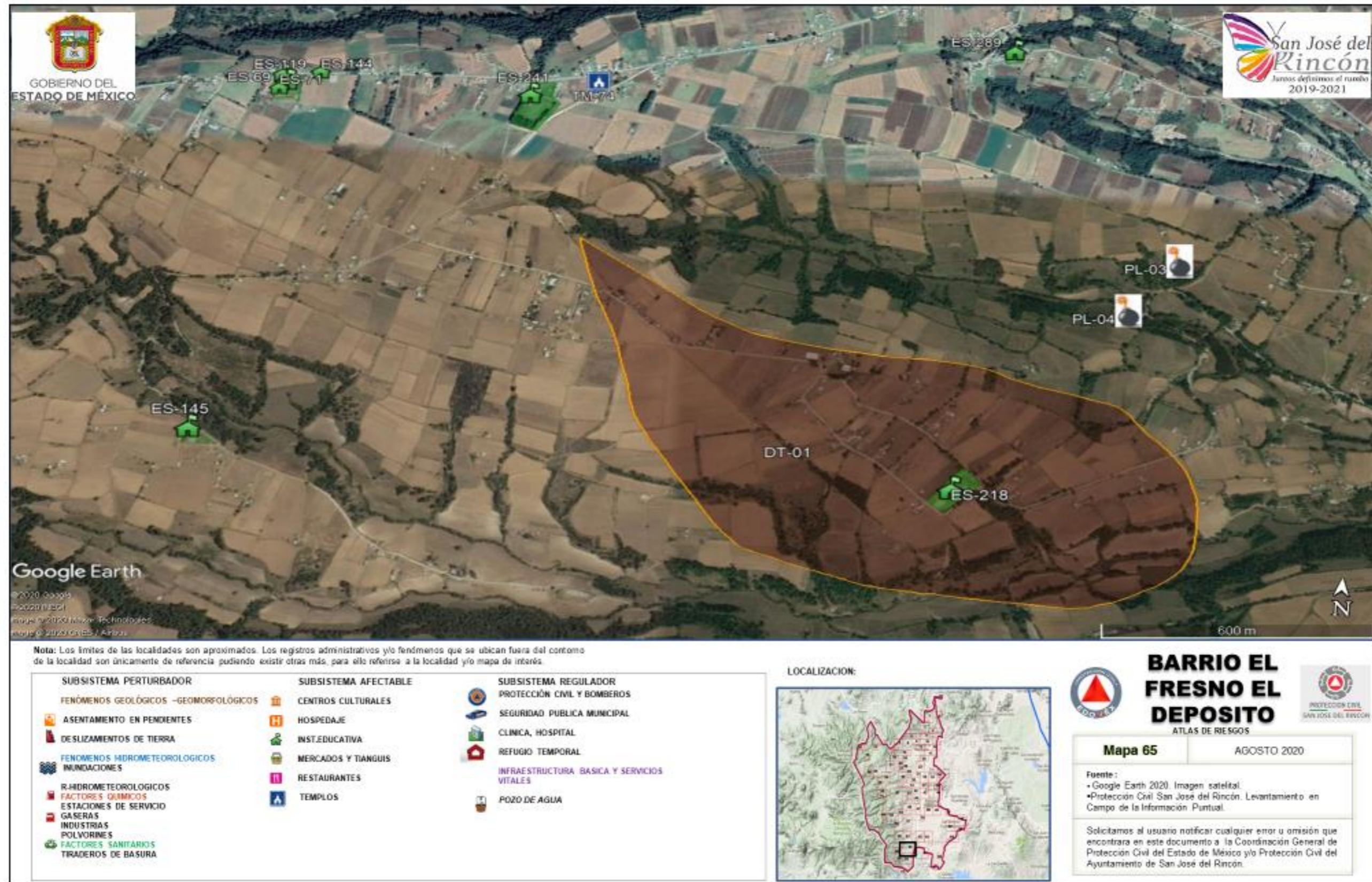


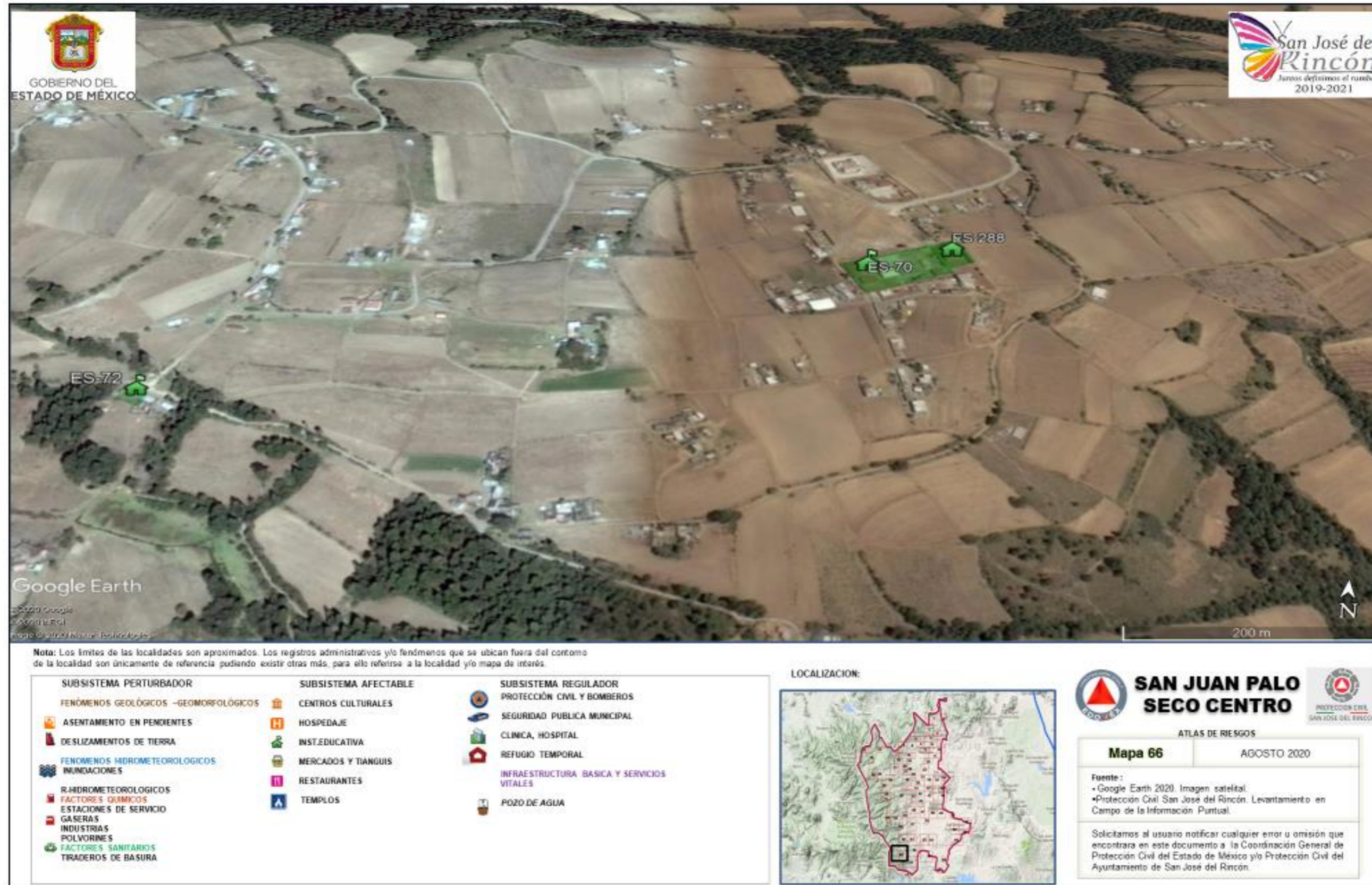
Mapa 61	AGOSTO 2020
<p>Fuente:</p> <ul style="list-style-type: none"> • Google Earth 2020. Imagen satelital. • Protección Civil San José del Rincón. Levantamiento en Campo de la Información Puntual. 	
<p>Solicitamos al usuario notificar cualquier error u omisión que encontrara en este documento a la Coordinación General de Protección Civil del Estado de México y/o Protección Civil del Ayuntamiento de San José del Rincón.</p>	

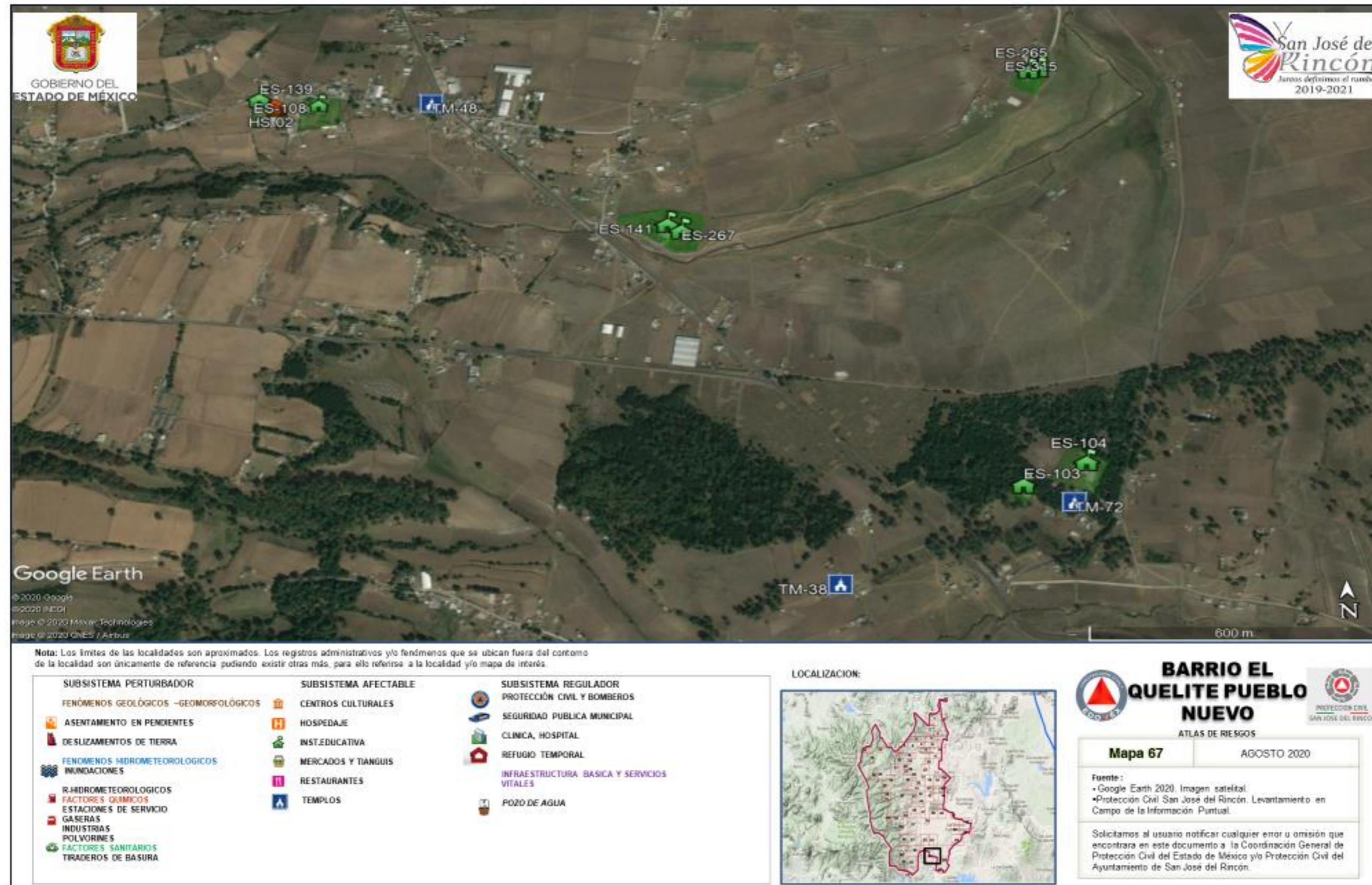




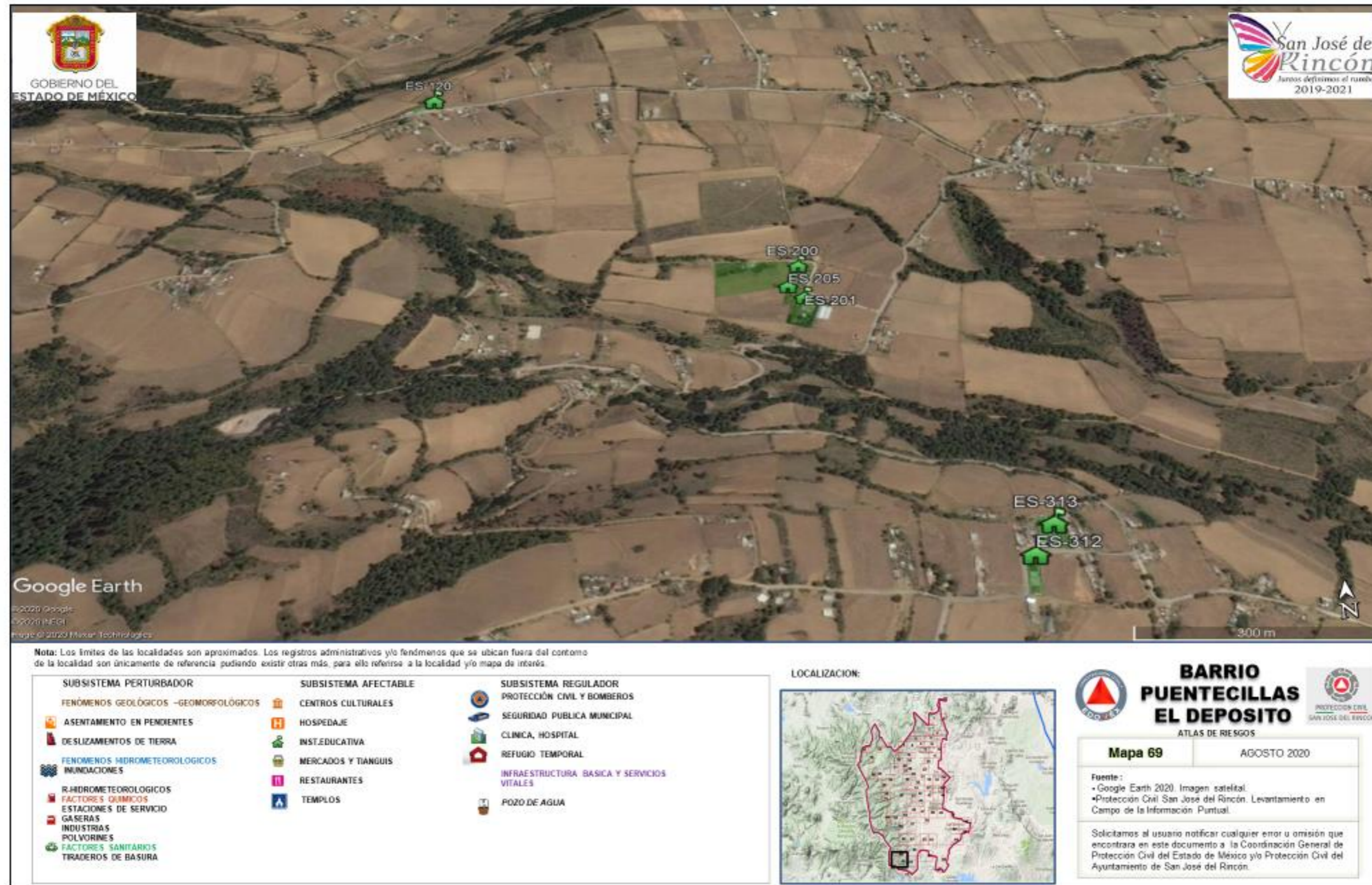














Nota: Los límites de las localidades son aproximados. Los registros administrativos y/o fenómenos que se ubican fuera del contorno de la localidad son únicamente de referencia pudiendo existir otras más, para ello referirse a la localidad y/o mapa de interés.

SUBSISTEMA PERTURBADOR	SUBSISTEMA AFECTABLE	SUBSISTEMA REGULADOR
FENÓMENOS GEOLÓGICOS –GEOMORFOLÓGICOS	CENTROS CULTURALES	PROTECCIÓN CIVIL Y BOMBEROS
ASENTAMIENTO EN PENDIENTES	HOSPEDAJE	SEGURIDAD PUBLICA MUNICIPAL
DESIZAMIENTOS DE TIERRA	INST. EDUCATIVA	CLINICA, HOSPITAL
FENOMENOS HIDROMETEOROLOGICOS	MERCADOS Y TIANGUIS	REFUGIO TEMPORAL
INUNDACIONES	RESTAURANTES	INFRAESTRUCTURA BASICA Y SERVICIOS VITALES
R-HIDROMETEOROLOGICOS	TEMPLOS	POZO DE AGUA
FACTORES QUIMICOS		
ESTACIONES DE SERVICIO		
GASERAS		
INDUSTRIAS		
POLVORINES		
FACTORES SANITARIOS		
TIRADEROS DE BASURA		



RAMEJE EJIDO EL DEPOSITO

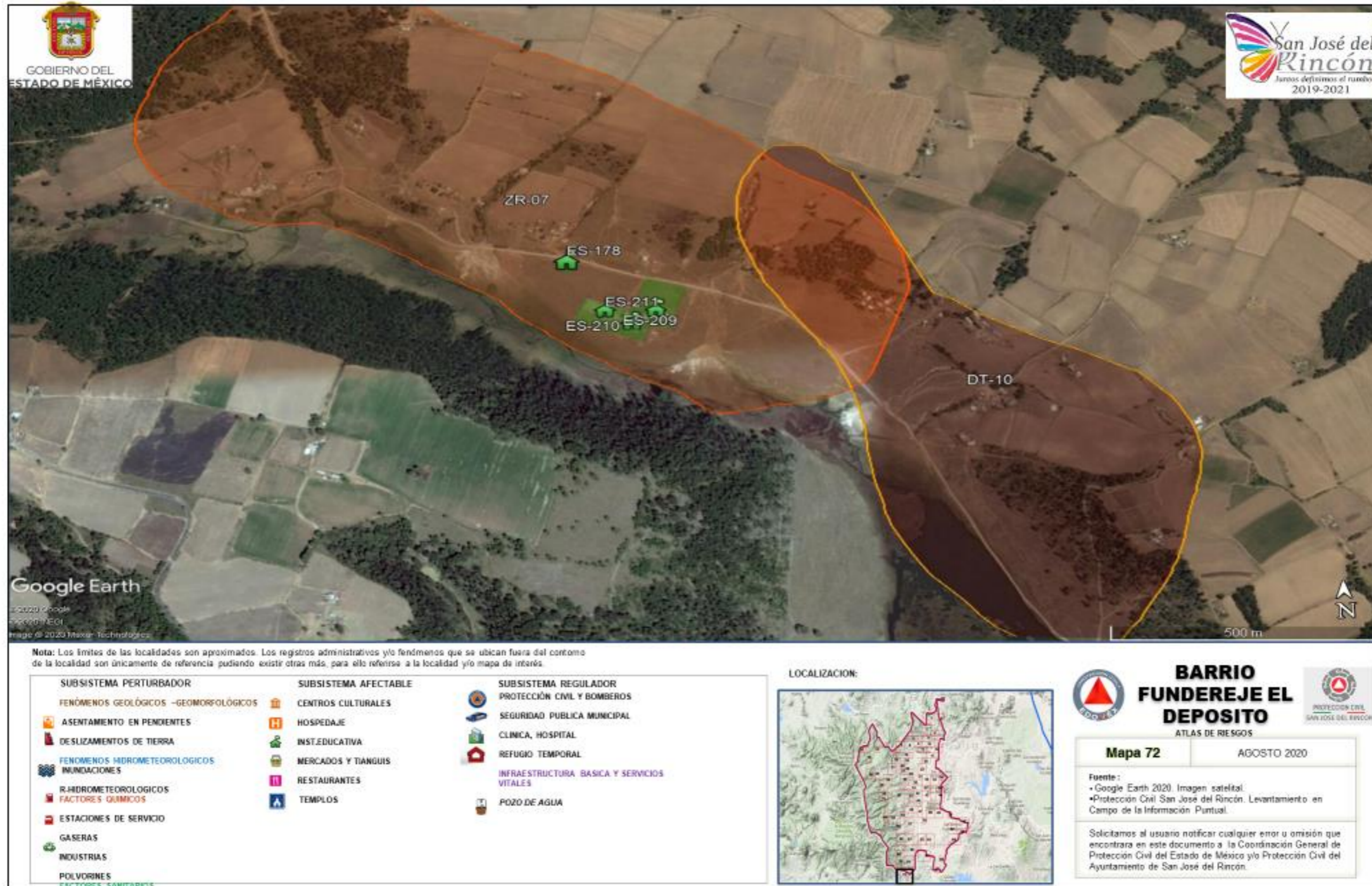
ATLAS DE RIESGOS

Mapa 70 | AGOSTO 2020

Fuente:
 • Google Earth 2020. Imagen satelital.
 • Protección Civil San José del Rincón. Levantamiento en Campo de la Información Puntual.

Solicitamos al usuario notificar cualquier error u omisión que encontrara en este documento a la Coordinación General de Protección Civil del Estado de México y/o Protección Civil del Ayuntamiento de San José del Rincón.









Nota: Los límites de las localidades son aproximados. Los registros administrativos y/o fenómenos que se ubican fuera del contorno de la localidad son únicamente de referencia pudiendo existir otras más, para ello referirse a la localidad y/o mapa de interés.

SUBSISTEMA PERTURBADOR	SUBSISTEMA AFECTABLE	SUBSISTEMA REGULADOR
FENÓMENOS GEOLÓGICOS -GEOMORFOLÓGICOS	CENTROS CULTURALES	PROTECCIÓN CIVIL Y BOMBEROS
ASENTAMIENTO EN PENDIENTES	HOSPEDAJE	SEGURIDAD PUBLICA MUNICIPAL
DESIZAMIENTOS DE TIERRA	INST. EDUCATIVA	CLINICA, HOSPITAL
FENÓMENOS HIDROMETEOROLÓGICOS	MERCADOS Y TIANGUIS	REFUGIO TEMPORAL
INUNDACIONES	RESTAURANTES	INFRAESTRUCTURA BÁSICA Y SERVICIOS VITALES
R-HIDROMETEOROLÓGICOS	TEMPLOS	POZO DE AGUA
FACTORES QUÍMICOS		
ESTACIONES DE SERVICIO		
GASERAS		
INDUSTRIAS		
POLVORINES		
FACTORES SANITARIOS		
TIRADEROS DE BASURA		

LOCALIZACIÓN:



FABRICA CONCEPCION

ATLAS DE RIESGOS

Mapa 74 | AGOSTO 2020

Fuente:
 • Google Earth 2020. Imagen satelital.
 • Protección Civil San José del Rincón. Levantamiento en Campo de la Información Puntual.

Solicitamos al usuario notificar cualquier error u omisión que encontrara en este documento a la Coordinación General de Protección Civil del Estado de México y/o Protección Civil del Ayuntamiento de San José del Rincón.

CONCEPTOS Y DEFINICIONES

ALBERGUE O REFUGIO.- Lugar o sitio destinado para prestar asilo y resguardo a la población evacuada y/o damnificada ante la amenaza u ocurrencia de un fenómeno perturbador.

AMENAZA DE PELIGRO.- Probabilidad de ocurrencia de un evento potencialmente desastroso durante un período de tiempo en un sitio determinado.

ATLAS DE RIESGOS.- Conjunto de riesgos localizados geográficamente y representados en cartografía, así como las normas, medidas, disposiciones jurídicas y recomendaciones aplicables, para reducir al mínimo la probabilidad de ocurrencia de los mismos, indicando en cada caso los tiempos, la responsabilidad y participación de las dependencias públicas, de la iniciativa privada y del sector social.

COORDENADAS GEOGRÁFICAS.- Es el conjunto de pares coordenados que indican la posición de los elementos o rasgos que se hallan sobre la superficie terrestre. Se determinan con base en la distancia que guarda cada elemento respecto a las líneas imaginarias de referencia llamadas paralelos y meridianos, conformando una cuadrícula, para ubicar y representarlos dimensionalmente con precisión, empleando la latitud y la longitud.

DAMNIFICADO.- Persona afectada por un desastre, que ha sufrido daño o perjuicio en su salud o sus bienes, o ambas, y queda sin alojamiento o vivienda de manera total o parcial, permanente o temporalmente, recibiendo en primera instancia albergue y alimentación por parte de las instituciones y organizaciones de ayuda y auxilio.

DESASTRE.- Evento que ocurre de forma repentina e inesperada, ocasionando desorganización de los patrones normales de vida y alteración del ecosistema, cuyas pérdidas están representadas por la salud e incluso la vida de la población, la destrucción de sus bienes, y daños al entorno ambiental.

ELEMENTOS BAJO RIESGO.- Contempla a la población, las obras civiles, las actividades económicas, los servicios públicos y la infraestructura, de un sitio determinado.

ESCALA GRÁFICA.- Sirve para indicar de manera gráfica la relación existente entre las dimensiones reales de la superficie terrestre y la representación de ésta en un mapa, es decir, es una representación a escala. La forma común de hacerlo es mediante el trazo de una línea horizontal recta dividida en segmentos que de acuerdo a la escala numérica, cada uno de ellos equivale a una cierta distancia real de la superficie terrestre.

ESCALA NUMÉRICA.- Se refiere al valor numérico que indica la relación de representación dimensional de equivalencia entre los puntos o rasgos de la superficie terrestre y su trazo en un mapa.

EVACUACIÓN.- Procedimiento de medida de seguridad que consiste en trasladar a la población de la zona en inminente peligro hacia un sitio seguro o algún refugio temporal.

LATITUD.- Es la distancia medida en longitud de arco (grados, minutos, segundos), a partir del paralelo del Ecuador hacia un punto de la superficie terrestre, con dirección norte o sur. Existen 90° en cada dirección.

LONGITUD.- Es la distancia medida en longitud de arco (grados, minutos, segundos), a partir del meridiano de Greenwich hacia un punto de la superficie terrestre, con dirección oriente o poniente. Existen 180° en cada dirección.

MAPA. - Es la representación reducida, generalizada y matemáticamente determinada de la superficie terrestre sobre un plano; en el cual se muestra la distribución, el estado y los vínculos de los diferentes fenómenos naturales y sociales, pudiendo ser seleccionados y caracterizados de acuerdo a la asignación de cada mapa.

MAPA TEMÁTICO.- Este tipo de mapa representa las complejas relaciones que se llevan a cabo entre fenómenos sociales, económicos y del medio; englobadas a temas específicos.

PUNTO PELIGROSO.- Es aquel sitio donde se pueden producir siniestros que afecten a la población, la infraestructura básica o la naturaleza; pueden ser de origen natural o humano.

RIESGO ESPECÍFICO.- Grado de pérdidas esperado, debido a la ocurrencia de un evento en particular y como una función de amenaza y vulnerabilidad.

SIMBOLOGÍA.- Es el conjunto de signos y figuras adoptadas convencionalmente para expresar una idea o concepto, ya sea por alguna semejanza o correspondencia; con el objetivo de facilitar su lectura e interpretación.

SISTEMA ESTATAL DE RIESGOS.- Es el elemento ordenador que integra y procesa información, proporcionando resultados que se traducen en instrumentos fundamentales para los programas de prevención y auxilio.

SUBSISTEMA AFECTABLE.- Se refiere a la población, equipamiento y medio ambiente que puede sufrir alguna alteración en su estructura y funcionamiento normal, ya sea de forma temporal o permanente.

SUBSISTEMA PERTURBADOR.- Conjunto de fenómenos de origen natural o antrópico que pueden ocasionar algún siniestro o desastre.

SUBSISTEMA REGULADOR.- Está integrado por diferentes dependencias gubernamentales que realizan acciones de protección y ayuda, así como los grupos del sector privado y social que pudieran auxiliar antes, durante o después de que se presente algún siniestro, tales como; Protección Civil, Bomberos, Seguridad Pública, Grupos de emergencia, Grupos Voluntarios, además del equipamiento existente; Hospitales, Albergues, Hoteles, Centros de Abastecimiento, Centros de acopio de víveres, etc.

VULNERABILIDAD.- Grado de pérdida en un elemento o grupos de elementos bajo riesgo, resultado de la probable ocurrencia de un evento desastroso; expresada en una escala que va de cero o sin algún daño a pérdida total.

FUENTES DE INFORMACIÓN

VÁZQUEZ CASTILLO JAIME, 1999. San José del Rincón, monografía Municipal. Instituto Mexiquense de Cultura. Toluca, Estado de México. 168 pág.

GEM, COORDINACION GENERAL DE PROTECCIÓN CIVIL, 2020. Sistema Estatal de Riesgos del Estado de México.

GOBIERNO MUNICIPAL DE SAN JOSÉ DEL RINCÓN, PROTECCIÓN CIVIL MUNICIPAL, 2020. Levantamiento en campo de la información estadística y cartográfica de zonas de riesgo y registros administrativos.

COLABORADORES

La realización del presente documento es la culminación de un arduo y constante trabajo que se ha desarrollado durante la administración 2019-2021, con la participación activa en la **recopilación y actualización de información** estadística y georeferencia de los subsistemas perturbador, afectable y regulador por parte del personal de la Unidad de Protección Civil del Municipio de San José del Rincón, mientras que las actividades de **diseño, captura, edición corrección e impresión digital** fueron llevadas a cabo por el personal del Departamento de Geoprocesamiento y Base de Datos, de la Coordinación General de Protección Civil del Estado de México, utilizando tecnología de Sistemas de Información Geográfica e integrada al Sistema Estatal de Riesgos.

Este trabajo se concluyó en el mes de Agosto de 2020.



AYUNTAMIENTO DE SAN JOSÉ DEL RINCÓN	
COMISARIO RAÚL GONZÁLEZ RAZO	DIRECTOR DE PROTECCIÓN CIVIL
JOSÉ CARMEN ESQUIVEL JAVIER	RESPONSABLE DEL ATLAS DE RIESGOS
NANCY GODÍNEZ RAMÍREZ	RESPONSABLE DEL ATLAS DE RIESGOS
JOSÉ GABRIEL MARÍN SALGADO	COLABORADOR
HERMELINDO BENITEZ RUIZ	COLABORADOR
ERICK CRUZ RAMÍREZ	COLABORADOR
JESÚS ANTONIO GARCÍA MONDRAGÓN	COLABORADOR
ANTONIO IBARRA ESQUIVEL	COLABORADOR
FERNANDO COLIN CRUZ	COLABORADOR
MAURICIO MORENO VÁZQUEZ	COLABORADOR
MARIO GONZÁLEZ MARÍN	COLABORADOR

Esta información se elaboró con el apoyo de métodos automatizados y se cuenta con respaldos digitales para su consulta, los cuales forman parte del Sistema Estatal de Riesgos del Estado de México.

Solicitamos al usuario notificar cualquier error u omisión que encontrará en este documento a:

- **Coordinación General de Protección Civil del Estado de México.**
Blvrd. Adolfo López S/N, km. 4.1, Col. Las Cultura, Zinacantepec.
Teléfonos y fax: 7222-13-23-44 y 2-13-17-48.
- **Coordinación Municipal de Protección Civil San José del Rincón.**
Libramiento Paseo Mariposa Monarca No. 42, Esquina 19 de Marzo
Col. Centro C. P. 50660
Telefonos: 712 124 21 94