



SISTEMA DE COORDINACION HACENDARIA DEL ESTADO DE MÉXICO CON SUS MUNICIPIOS  
MANUAL PARA LA PLANEACION, PROGRAMACION Y PRESUPUESTACION MUNICIPAL 2022

PRESUPUESTO BASADO EN RESULTADOS MUNICIPAL

Ejercicio Fiscal	2022
------------------	------

Municipio:	San José del Rincón	No.	124
PBRM-01a	PROGRAMA ANUAL DIMENSION ADMINISTRATIVA DEL GASTO		

(clave)	(Denominación)
Programa presupuestario 01080102	Modernización del catastro mexiquense
Dependencia General: 118	DIRECCION DE CATASTRO

Código Dependencia Auxiliar	Denominación Dependencia Auxiliar.
118	DIRECCION DE CATASTRO

Proyectos ejecutados.		Presupuesto autorizado por Proyecto.
Clave del Proyecto	Denominación del Proyecto	
0108010201	Información catastral municipal	

Presupuesto Autorizado por Programa

REVISO		
TITULAR DE LA DEPENDENCIA GENERAL		
Geo. ENRIQUE GOMEZ-MACEDO		CORDINADOR DE CATASTRO
Nombre	Firma	Cargo

Vo. Bo.	
TESORERO MUNICIPAL	
C.P. SERGIO ALBARRAN MANJARREZ	TESORERO MUNICIPAL
Nombre	Cargo

AUTORIZO		
TITULAR DE LA UIPEE O SU EQUIVALENTE		
T.C. SANDRA CRUZ MONTIEL		TITULAR DE LA UIPEE
Nombre	Firma	Cargo





SISTEMA DE COORDINACIÓN HACIENDARIA DEL ESTADO DE MÉXICO CON SUS MUNICIPIOS  
 MANUAL PARA LA PLANEACIÓN, PROGRAMACIÓN Y PRESUPUESTACIÓN MUNICIPAL 2022  
 PRESUPUESTO BASADO EN RESULTADOS MUNICIPAL

Ejercicio Fiscal	2022
------------------	------

Municipio: San José del Rincón	No. 124	(clave)	(Denominación)
PBRM- 01b	PROGRAMA ANUAL	Programa Presupuestario: 01080102	Modernización del catastro mexiquense
DESCRIPCIÓN DEL PROGRAMA		Dependencia General: 118	DIRECCION DE CATASTRO

Diagnóstico de Programa presupuestario elaborado usando análisis FODA:

**FORTALEZAS:** Innovación y mantenimiento de equipo tecnológico para aportar información territorial de calidad, eficaz y oportuna.  
**OPORTUNIDADES:** Registro y conservación de los bienes inmuebles.  
**DEBILIDADES:** Alto costo por equipo tecnológico actualizado.  
**AMENAZAS:** Conflictos por invasión de territorio y desinterés para regularización de bienes inmuebles.

Objetivo del Programa Presupuestario:

Engloba las acciones que se llevan a cabo por los gobiernos municipales en los procesos de registro de bienes inmuebles en el territorio estatal, así como determinar extensión geográfica y valor catastral por demarcación que definen la imposición fiscal.

Estrategias para alcanzar el Objetivo del Programa Presupuestario

Objetivo, Estrategias y Líneas de Acción del PDM atendidas:

**OBJETIVO:**  
 Incrementar el desarrollo urbano correctamente contando con las normas y lineamientos que nos corresponden en base a la regulación territorial

**ESTRATEGIAS:**  
 1. Incorporar al padrón catastral los predios verificados. 2. Llevar a cabo el levantamiento topográfico y la verificación de linderos. 3. Seguimiento a las solicitudes de servicios catastrales

**LÍNEAS DE ACCIÓN:**  
 1. Llevar a cabo levantamientos topográficos catastrales de inmuebles realizados  
 2. Notificar a los colindantes y ejidatarios la realización de diligencias para la inspección y medición física de los predios.  
 3. Atención a las solicitudes catastrales de las comunidades

Objetivos y metas para el Desarrollo Sostenible (ODS), atendidas por el Programa presupuestario:

**OBJETIVOS:**  
 Las ciudades son hervideros de ideas, comercio, cultura, ciencia, productividad, desarrollo social y mucho más. En el mejor de los casos, las ciudades han permitido a las personas progresar social y económicamente. Ahora bien, son muchos los problemas que existen para mantener ciudades de manera que se sigan creando empleos y prosperidad sin ejercer presión sobre la tierra y los recursos. Los problemas comunes de las ciudades son la congestión, la falta de fondos para prestar servicios básicos, la escasez de vivienda adecuada y el deterioro de la infraestructura. Los problemas que enfrentan las ciudades se pueden vencer de manera que les permita seguir prosperando y creciendo, y al mismo tiempo aprovechar mejor los recursos y reducir la contaminación y la pobreza. El futuro que queremos incluye a ciudades de oportunidades, con acceso a servicios básicos, energía, vivienda, transporte y más facilidades para todos.

**METAS:**  
 11.3 De aquí a 2030, aumentar la urbanización inclusiva y sostenible y la capacidad para la planificación y la gestión participativas, integradas y sostenibles de los asentamientos humanos en todos los países.  
 11.a Apoyar los vínculos económicos, sociales y ambientales positivos entre las zonas urbanas, periurbanas y rurales fortaleciendo la planificación del desarrollo nacional y regional.

ELABORÓ		REVISÓ		AUTORIZÓ	
C. GUADALUPE VILLALBA GARCÍA		GEO. ENRIQUE GÓMEZ MACEDO		SANDRA CRUZ MONTIEL	
AUXILIAR DE CATASTRO		COORDINADOR DE CATASTRO		TITULAR DE LA UIPE O SU EQUIVALENTE	
Firma	Cargo	Firma	Cargo	Nombre	Firma





SISTEMA DE COORDINACIÓN HACENDARIA DEL ESTADO DE MÉXICO CON SUS MUNICIPIOS  
 MANUAL PARA LA PLANEACION, PROGRAMACION Y PRESUPUESTACION MUNICIPAL 2022  
 PRESUPUESTO BASADO EN RESULTADOS MUNICIPAL

Fecha: 2022

Municipio: San José del Rincón	No. 124
PBRM-02a	Calendarización de Metas Físicas por Proyecto

Programa presupuestario	01080102	Modernización del catastro mexiquense
Proyecto	010801020201	Información catastral municipal
Dependencia General	118	DIRECCION DE CATASTRO
Dependencia Auxiliar	118	DIRECCION DE CATASTRO

Código	Descripción de Acciones	Unidad de Medida	Cantidad Programada Anual	Calendarización de Metas Físicas							
				Primer Trimestre		Segundo Trimestre		Tercer Trimestre		Cuarto Trimestre	
				Abs.	%	Abs.	%	Abs.	%	Abs.	%
1	Servicios catastrales solicitados por la población	servicio	100	25	25%	25	25%	25	25%	25	25%
2	Levantamientos topográficos catastrales de inmuebles realizados	plano	12	3	25%	3	25%	3	25%	3	25%
3	Recepción de las solicitudes de trámite catastral presentadas por la ciudadanía	solicitud	100	30	30%	20	20%	30	30%	20	20%
4	Atención a las solicitudes de trámite catastral presentadas por la ciudadanía	solicitud	100	30	30%	20	20%	30	30%	20	20%
5	Programación para la realización de las diligencias de inspección y medición física de los predios	dictamen	12	3	25%	3	25%	3	25%	3	25%
6	Notificación para la realización de diligencias para la inspección y medición física de los predios.	dictamen	12	3	25%	3	25%	3	25%	3	25%
7	Levantamiento de planos topográficos en campo	plano	12	3	25%	3	25%	3	25%	3	25%

ELABORÓ		
C. GUADALUPE VILCHIS GARCIA		AUXILIAR
Nombre	Firma	Cargo

Vo. B6.

TITULAR DE LA DEPENDENCIA GENERAL

Geo. ENRIQUE GOMEZ MACEDO

Nombre Firma Cargo

AUTORIZÓ		
TITULAR DE LA UIPE		
T.C. SANDRA CRUZ MONTIEL		TITULAR DE LA UIPE
Nombre	Firma	Cargo



SISTEMA DE COORDINACIÓN HACENDARIA DEL ESTADO DE MÉXICO CON SUS MUNICIPIOS  
MANUAL PARA LA PLANEACIÓN, PROGRAMACIÓN Y PRESUPUESTACIÓN MUNICIPAL 2022

PRESUPUESTO BASADO EN RESULTADOS MUNICIPAL

Ejercicio Fiscal	2022
------------------	------

Municipio: San José del Rincón	No. 124
PRM - 01c	Programa Anual de Metas de Actividad por Proyecto

Programa presupuestario	01080102	Modernización del catastro mexiquense
Proyecto	01080102001	Información catastral municipal
Dep. General	118	DIRECCION DE CATASTRO
Dep. Auxiliar	118	DIRECCION DE CATASTRO

Descripción del Proyecto:  
Objetivo del Proyecto: Comprende las actividades de los gobiernos municipales enfocadas a la integración, conservación y actualización del padrón catastral de los inmuebles localizados en el territorio estatal para que las mismas sean sustento para la planeación del desarrollo territorial de los municipios.

Código	Descripción de las Metas de actividad sustantivas relevantes	Unidad de Medida	Metas Físicas			Variación	
			2021		2022	Absoluta	%
			Programado	Alcanzado	Programado		
1	Servicios catastrales solicitados por la población	servicio	71	104	100	-4	-4%
2	Levantamientos topográficos catastrales de inmuebles realizados	plano	12	12	12	0	0%
3	Recepción de las solicitudes de trámite catastral presentadas por la ciudadanía	solicitud	80	80	100	20	20%
4	Atención de las solicitudes de trámite catastral presentadas por la ciudadanía	solicitud	80	80	100	20	20%
5	Programación para la realización de las diligencias de inspección y medición física de los predios	dictamen	12	12	12	0	0%
6	Notificación para la realización de diligencias para la inspección y medición física de los predios.	dictamen	12	12	12	0	0%
7	Levantamiento de planos topográficos en campo	plano	12	12	12	0	0%

Gasto Estimado Total:

ELABORÓ	
C. GUADALUPE VILCHIS GARCÍA	AXILIAR DE CATASTRO
Nombre	Cargo

Vo. Bo. TESORERO	
C.P. SERGIO ALBARRAN MANJARREZ	TESORERO MUNICIPAL
Nombre	Cargo

AUTORIZÓ		
TITULAR DE LA UIPE O SU EQUIVALENTE		
T.C. SANDRA CRUZ MONTIEL	TITULAR DE LA UIPE	
Nombre	Firma	Cargo





PbRM-01d FICHA TÉCNICA DE DISEÑO DE INDICADORES ESTRATEGICOS O DE GESTIÓN 2022

PILAR / EJE TRANSVERSAL: Gobierno de Resultados  
 TEMA DE DESARROLLO: Gobierno Eficiente que genere resultados  
 PROGRAMA PRESUPUESTARIO: 01080102 Modernización del catastro mexicano.  
 PROYECTO: 010801020201 Información catastral municipal  
 OBJETIVO DEL PROGRAMA PRESUPUESTARIO: Engloba las acciones que se llevan a cabo por los gobiernos municipales en los procesos de registro de bienes inmuebles en el territorio estatal, así como determinar extensión geográfica y valor catastral por demarcación que definan la imposición fiscal.  
 DEPENDENCIA GENERAL: 118 DIRECCION DE CATASTRO  
 DEPENDENCIA AUXILIAR: 118 DIRECCION DE CATASTRO

ESTRUCTURA DEL INDICADOR

NOMBRE DEL INDICADOR: Tasa de variación en el número de predios registrados en el padrón catastral  
 FORMULA DEL CÁLCULO:  $((\text{Predios registrados en el padrón catastral en el año actual} / \text{Predios registrados en el padrón catastral en el año anterior}) - 1) * 100$   
 INTERPRETACIÓN: Mide el incremento o decremento de los predios inscritos en el padrón catastral  
 DIMENSIÓN QUE ATIENDE: Eficacia FRECUENCIA DE MEDICIÓN: ANUAL  
 FACTOR DE COMPARACIÓN: 100 TIPO DE INDICADOR: ESTRATEGICO  
 DESCRIPCIÓN DEL FACTOR DE COMPARACIÓN: MUNICIPAL  
 LINEA BASE: 0

CALENDARIZACIÓN TRIMESTRAL


VARIABLES DEL INDICADOR	UNIDAD DE MEDIDA	TIPO DE OPERACIÓN	TRIM. 1	TRIM. 2	TRIM. 3	TRIM. 4	META ANUAL
Predios registrados en el padrón catastral en el año actual	predio	sumable	0.00	0.00	0.00	70.00	70.00
Predios registrados en el padrón catastral en el año anterior	predio	sumable	0.00	0.00	0.00	80.00	80.00
RESULTADO ESPERADO			0	0	0	-12.5	-13

DESCRIPCIÓN DE LA META ANUAL:  
 Mide el incremento de los predios incorporados en el padrón catastral en el año actual

MEDIOS DE VERIFICACIÓN:  
 Comparativo de los padrones catastrales de los dos últimos años

METAS DE ACTIVIDAD RELACIONADAS Y AVANCE:  
 Depuración y actualización de predios en el sistema de información catastral

Elaboró  
  
 C. GUADALUPE VILCHIS GARCÍA  
 AUXILIAR DE CATASTRO



Validó  
  
 GEO. ENRIQUE GÓMEZ MACEDO  
 COORDINADOR DE CATASTRO



PbRM-01d FICHA TÉCNICA DE DISEÑO DE INDICADORES ESTRATEGICOS O DE GESTIÓN 2022

PILAR / EJE TRANSVERSAL: Gobierno de Resultados  
 TEMA DE DESARROLLO: Gobierno Eficiente que genere resultados  
 PROGRAMA PRESUPUESTARIO: 01080102 Modernización del catastro mexiquense.  
 PROYECTO: 010801020201 Información catastral municipal  
 OBJETIVO DEL PROGRAMA PRESUPUESTARIO: Engloba las acciones que se llevan a cabo por los gobiernos municipales en los procesos de registro de bienes inmuebles en el territorio estatal, así  
 DEPENDENCIA GENERAL: 118 DIRECCION DE CATASTRO  
 DEPENDENCIA AUXILIAR: 118 DIRECCION DE CATASTRO

ESTRUCTURA DEL INDICADOR

NOMBRE DEL INDICADOR: Tasa de variación porcentual de predios regularizados  
 FORMULA DEL CÁLCULO:  $((\text{Predios regularizados en el año actual} / \text{Predios regularizados en el año anterior}) - 1) * 100$   
 INTERPRETACIÓN: Mide el incremento o decremento de los predios inscritos en el padrón catastral  
 DIMENSIÓN QUE ATIENDE: Eficacia  
 FACTOR DE COMPARACIÓN: 100  
 DESCRIPCIÓN DEL FACTOR DE COMPARACIÓN: MUNICIPAL  
 LINEA BASE: 0  
 FRECUENCIA DE MEDICIÓN: ANUAL  
 TIPO DE INDICADOR: ESTRATÉGICO

CALENDARIZACIÓN TRIMESTRAL


VARIABLES DEL INDICADOR	UNIDAD DE MEDIDA	TIPO DE OPERACIÓN	TRIM. 1	TRIM. 2	TRIM. 3	TRIM. 4	META ANUAL
Predios regularizados en el año actual	predio	sumable	0.00	0.00	0.00	70.00	70.00
Predios regularizados en el año anterior	predio	sumable	0.00	0.00	0.00	80.00	80.00
RESULTADO ESPERADO			0	0	0	-12.5	-13

DESCRIPCIÓN DE LA META ANUAL:  
 Mide el incremento de los predios incorporados en el padrón catastral en el año actual

MEDIOS DE VERIFICACIÓN:  
 Comparación de los predios inscritos en el padrón catastral mexiquense

METAS DE ACTIVIDAD RELACIONADAS Y AVANCE:  
 Depuración y actualización de predios en el sistema de información catastral

Elaboró  
  
 C. GUADALUPE VILCHIS GARCIA  
 AUXILIAR DE CATASTRO



Validó  
  
 Geo. ENRIQUE GÓMEZ MACEDO  
 COORDINADOR DE CATASTRO



PbRM-01d FICHA TÉCNICA DE DISEÑO DE INDICADORES ESTRATEGICOS O DE GESTIÓN 2022

PILAR / EJE TRANSVERSAL: Gobierno de Resultados  
 TEMA DE DESARROLLO: Gobierno Eficiente que genere resultados  
 PROGRAMA PRESUPUESTARIO: 01080102 Modernización del catastro mexiquense.  
 PROYECTO: 010801020201 Información catastral municipal  
 OBJETIVO DEL PROGRAMA PRESUPUESTARIO: Engloba las acciones que se llevan a cabo por los gobiernos municipales en los procesos de registro de bienes inmuebles en el  
 DEPENDENCIA GENERAL: 118 DIRECCION DE CATASTRO  
 DEPENDENCIA AUXILIAR: 118 DIRECCION DE CATASTRO

ESTRUCTURA DEL INDICADOR

NOMBRE DEL INDICADOR: Porcentaje de servicios catastrales atendidos  
 FORMULA DEL CÁLCULO: (Servicios catastrales atendidos a la población/Servicios catastrales solicitados por la población) \*100  
 INTERPRETACIÓN: Mide el incremento de los Servicios catastrales solicitados  
 DIMENSIÓN QUE ATIENDE: Eficacia  
 FRECUENCIA DE MEDICIÓN: semestral  
 FACTOR DE COMPARACIÓN: 100  
 TIPO DE INDICADOR: gestion  
 DESCRIPCIÓN DEL FACTOR DE COMPARACIÓN: MUNICIPAL  
 LINEA BASE: 0

CALENDARIZACIÓN TRIMESTRAL

VARIABLES DEL INDICADOR	UNIDAD DE MEDIDA	TIPO DE OPERACIÓN	TRIM. 1	TRIM. 2	TRIM. 3	TRIM. 4	META ANUAL
Servicios catastrales atendidos a la población	servicio	sumable	0.00	60.00	0.00	40.00	100.00
Servicios catastrales solicitados por la población	servicio	sumable	0.00	60.00	0.00	40.00	100.00
RESULTADO ESPERADO			0	100	0	100	100

DESCRIPCIÓN DE LA META ANUAL:  
 Servicios catastrales solicitados por la población

MEDIOS DE VERIFICACIÓN:  
 Registro de los servicios catastrales solicitados

METAS DE ACTIVIDAD RELACIONADAS Y AVANCE:  
 Servicios catastrales solicitados por la población

Elaboró

C. GUADALUPE VILCHIS GARCIA  
 AUXILIAR DE CATASTRO



Validó

Geo. ENRIQUE GÓMEZ MACEDO  
 COORDINADOR DE CATASTRO



PbRM-01d FICHA TÉCNICA DE DISEÑO DE INDICADORES ESTRATEGICOS O DE GESTIÓN 2022

PILAR / EJE TRANSVERSAL: Gobierno de Resultados  
 TEMA DE DESARROLLO: Gobierno Eficiente que genere resultados  
 PROGRAMA PRESUPUESTARIO: 01080102 Modernización del catastro mexiquense.  
 PROYECTO: 010801020201 Información catastral municipal  
 OBJETIVO DEL PROGRAMA PRESUPUESTARIO: Engloba las acciones que se llevan a cabo por los gobiernos municipales en los procesos de registro de bienes inmuebles en el territorio  
 DEPENDENCIA GENERAL: 118 DIRECCION DE CATASTRO  
 DEPENDENCIA AUXILIAR: 118 DIRECCION DE CATASTRO

ESTRUCTURA DEL INDICADOR

NOMBRE DEL INDICADOR: Porcentaje de levantamientos topográficos catastrales de inmuebles realizados  
 FORMULA DEL CÁLCULO: (Levantamientos topográficos realizados para la actualización catastral de inmuebles/Levantamientos topográficos programados para la actualización catastral de inmuebles) \*100  
 INTERPRETACIÓN: Levantamientos topográficos realizados para la actualización catastral de inmuebles  
 DIMENSIÓN QUE ATIENDE: Eficacia FRECUENCIA DE MEDICIÓN: semestral  
 FACTOR DE COMPARACIÓN: 100 TIPO DE INDICADOR: gestion  
 DESCRIPCIÓN DEL FACTOR DE COMPARACIÓN: MUNICIPAL  
 LINEA BASE: 0

CALENDARIZACIÓN TRIMESTRAL

VARIABLES DEL INDICADOR	UNIDAD DE MEDIDA	TIPO DE OPERACIÓN	TRIM. 1	TRIM. 2	TRIM. 3	TRIM. 4	META ANUAL
Levantamientos topográficos realizados para la actualización catastral de inmuebles	plano	sumable	0.00	6.00	0.00	6.00	12.00
Levantamientos topográficos programados para la actualización catastral de inmuebles	plano	sumable	0.00	6.00	0.00	6.00	12.00
RESULTADO ESPERADO			0	100	0	100	100


DESCRIPCIÓN DE LA META ANUAL:  
 Levantamientos topográficos realizados para la actualización catastral de inmuebles

MEDIOS DE VERIFICACIÓN:  
 Resultados comparativos del levantamiento topográfico levantado en campo.

METAS DE ACTIVIDAD RELACIONADAS Y AVANCE:  
 Levantamientos topográficos catastrales de inmuebles.

Elaboró

C. GUADALUPE VILCHIS GARCIA  
 AUXILIAR DE CATASTRO



Validó

Geo. ENRIQUE GÓMEZ MACEDO  
 COORDINADOR DE CATASTRO



PbRM-01d FICHA TÉCNICA DE DISEÑO DE INDICADORES ESTRATEGICOS O DE GESTIÓN 2022

**PILAR / EJE TRANSVERSAL:** Gobierno de Resultados  
**TEMA DE DESARROLLO:** Gobierno Eficiente que genere resultados  
**PROGRAMA PRESUPUESTARIO:** 01080102 Modernización del catastro mexiquense.  
**PROYECTO:** 010801020201 Información catastral municipal  
**OBJETIVO DEL PROGRAMA PRESUPUESTARIO:** Engloba las acciones que se llevan a cabo por los gobiernos municipales en los procesos de registro de bienes inmuebles en el territorio estatal,  
**DEPENDENCIA GENERAL:** 118 DIRECCION DE CATASTRO  
**DEPENDENCIA AUXILIAR:** 118 DIRECCION DE CATASTRO

ESTRUCTURA DEL INDICADOR

**NOMBRE DEL INDICADOR:** Porcentaje de solicitudes de trámite catastral recibidas  
**FORMULA DEL CÁLCULO:**  $(\text{Solicitudes de trámite catastral recibidas} / \text{Solicitudes de trámite catastral programadas}) * 100$   
**INTERPRETACIÓN:** Solicitudes de trámite catastral recibidas  
**DIMENSIÓN QUE ATIENDE:** Eficacia  
**FACTOR DE COMPARACIÓN:** 100  
**DESCRIPCIÓN DEL FACTOR DE COMPARACIÓN:** MUNICIPAL  
**LINEA BASE:** 0  
**FRECUENCIA DE MEDICIÓN:** trimestral  
**TIPO DE INDICADOR:** gestion

CALENDARIZACIÓN TRIMESTRAL

VARIABLES DEL INDICADOR	UNIDAD DE MEDIDA	TIPO DE OPERACIÓN	TRIM. 1	TRIM. 2	TRIM. 3	TRIM. 4	META ANUAL
Solicitudes de trámite catastral recibidas	solicitud	sumable	30.00	20.00	30.00	20.00	100.00
solicitudes de trámite catastral programadas	solicitud	sumable	30.00	20.00	30.00	20.00	100.00
RESULTADO ESPERADO			100	100	100	100	100

**DESCRIPCIÓN DE LA META ANUAL:**  
 Generar un control de las solicitudes de trámite catastral

**MEDIOS DE VERIFICACIÓN:**  
 Registro de solicitudes catastrales

**METAS DE ACTIVIDAD RELACIONADAS Y AVANCE:**  
 Recepción de trámite catastral presentadas por la ciudadanía

Elaboró

  
 C. GUADALUPE VILCHIS GARCIA  
 AUXILIAR DE CATASTRO MUNICIPAL



Validó

  
 Geo. ENRIQUE GOMEZ MACEDO  
 COORDINADOR DE CATASTRO MUNICIPAL



PbRM-01d FICHA TÉCNICA DE DISEÑO DE INDICADORES ESTRATEGICOS O DE GESTIÓN 2022

PILAR / EJE TRANSVERSAL: Gobierno de Resultados  
 TEMA DE DESARROLLO: Gobierno Eficiente que genere resultados  
 PROGRAMA PRESUPUESTARIO: 01080102 Modernización del catastro mexiquense.  
 PROYECTO: 010801020201 Información catastral municipal  
 OBJETIVO DEL PROGRAMA PRESUPUESTARIO: Engloba las acciones que se llevan a cabo por los gobiernos municipales en los procesos de registro de bienes inmuebles en  
 DEPENDENCIA GENERAL: 118 DIRECCION DE CATASTRO  
 DEPENDENCIA AUXILIAR: 118 DIRECCION DE CATASTRO

ESTRUCTURA DEL INDICADOR

NOMBRE DEL INDICADOR: Porcentaje en la atención de las solicitudes de trámite catastral  
 FORMULA DEL CÁLCULO: (Solicitudes de trámite catastral atendidas/Solicitudes de trámite catastral en proceso) \*100  
 INTERPRETACIÓN: Generar un control de las solicitudes de tramite catastral  
 DIMENSIÓN QUE ATIENDE: Eficacia  
 FACTOR DE COMPARACIÓN: 100  
 DESCRIPCIÓN DEL FACTOR DE COMPARACIÓN: MUNICIPAL  
 LINEA BASE: 0

FRECUENCIA DE MEDICIÓN: trimestral  
 TIPO DE INDICADOR: gestion

CALENDARIZACIÓN TRIMESTRAL

VARIABLES DEL INDICADOR	UNIDAD DE MEDIDA	TIPO DE OPERACIÓN	TRIM. 1	TRIM. 2	TRIM. 3	TRIM. 4	META ANUAL
Solicitudes de trámite catastral atendidas	solicitud	sumable	30.00	20.00	30.00	20.00	100.00
Solicitudes de trámite catastral en proceso	solicitud	sumable	30.00	20.00	30.00	20.00	100.00
RESULTADO ESPERADO			100	100	100	100	100

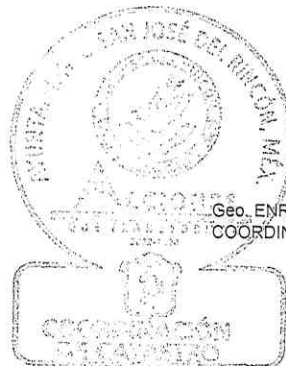
DESCRIPCIÓN DE LA META ANUAL:  
 Cumplir en tiempo y forma con las solicitudes de tramite catastral

MEDIOS DE VERIFICACIÓN:  
 Registro de solicitudes catastrales

METAS DE ACTIVIDAD RELACIONADAS Y AVANCE:  
 Solicitudes de trámite catastral: Atención de las solicitudes de trámite catastral presentadas por la ciudadanía

Elaboró

C. GUADALUPE VILCHIS GARCIA  
 AUXILIAR DE CATASTRO MUNICIPAL



Validó

Geo. ENRIQUE GÓMEZ MACEDO  
 COORDINADOR DE CATASTRO MUNICIPAL



PbRM-01d FICHA TÉCNICA DE DISEÑO DE INDICADORES ESTRATEGICOS O DE GESTIÓN 2022

PILAR / EJE TRANSVERSAL: Gobierno de Resultados
TEMA DE DESARROLLO: Gobierno Eficiente que genere resultados
PROGRAMA PRESUPUESTARIO: 01080102 Modernización del catastro mexiquense.
PROYECTO: 010801020201 Información catastral municipal

OBJETIVO DEL PROGRAMA PRESUPUESTARIO: Engloba las acciones que se llevan a cabo por los gobiernos municipales en los procesos de registro de bienes inmuebles en el territorio estatal, así como determinar extensión geográfica y valor catastral por demarcación que definen la imposición fiscal.

DEPENDENCIA GENERAL: 118 DIRECCION DE CATASTRO
DEPENDENCIA AUXILIAR: 118 DIRECCION DE CATASTRO

ESTRUCTURA DEL INDICADOR

NOMBRE DEL INDICADOR: Porcentaje de diligencias de inspección y medición de inmuebles realizadas.
FORMULA DEL CÁLCULO: (Diligencias de inspección y medición de inmuebles realizadas/Diligencias de inspección y medición de inmuebles programadas) \*100
INTERPRETACIÓN: Diligencias de inspección y medición de inmuebles
DIMENSIÓN QUE ATIENDE: Eficacia
FACTOR DE COMPARACIÓN: 100
DESCRIPCIÓN DEL FACTOR DE COMPARACIÓN: MUNICIPAL
LINEA BASE: 0
FRECUENCIA DE MEDICIÓN: trimestral
TIPO DE INDICADOR: gestion

CALENDARIZACIÓN TRIMESTRAL

Table with 8 columns: VARIABLES DEL INDICADOR, UNIDAD DE MEDIDA, TIPO DE OPERACIÓN, TRIM. 1, TRIM. 2, TRIM. 3, TRIM. 4, META ANUAL. Rows include 'Diligencias de inspección y medición de inmuebles realizadas' and 'Diligencias de inspección y medición de inmuebles programadas'.

DESCRIPCIÓN DE LA META ANUAL: Programación para la realización de diligencias de inspección y medición de inmuebles

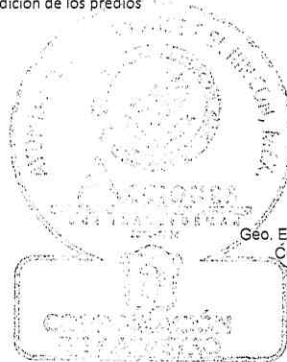
MEDIOS DE VERIFICACIÓN: Sistemas de control programático de diligencias catastrales.

METAS DE ACTIVIDAD RELACIONADAS Y AVANCE:

Programación para la realización de las diligencias de inspección y medición de los predios

Elaboró

C. GUADALUPE VILCHIS GARCIA
AUXILIAR DE CATASTRO MUNICIPAL



Validó

Gé. ENRIQUE GOMEZ MACEDO
COORDINADOR DE CATASTRO MUNICIPAL



PbRM-01d FICHA TÉCNICA DE DISEÑO DE INDICADORES ESTRATEGICOS O DE GESTIÓN 2022

PILAR / EJE TRANSVERSAL: Gobierno de Resultados  
 TEMA DE DESARROLLO: Gobierno Eficiente que genere resultados  
 PROGRAMA PRESUPUESTARIO: 01080102 Modernización del catastro mexiquense.  
 PROYECTO: 010801020201 Información catastral municipal  
 OBJETIVO DEL PROGRAMA PRESUPUESTARIO: Engloba las acciones que se llevan a cabo por los gobiernos municipales en los procesos de registro de bienes inmuebles en el territorio estatal, así como determinar extensión geográfica y valor catastral por demarcación que definan la imposición fiscal.  
 DEPENDENCIA GENERAL: 118 DIRECCION DE CATASTRO  
 DEPENDENCIA AUXILIAR: 118 DIRECCION DE CATASTRO

ESTRUCTURA DEL INDICADOR

NOMBRE DEL INDICADOR: Porcentaje de notificaciones entregadas para la realización de diligencias de inspección y medición de inmuebles.  
 FORMULA DEL CÁLCULO: (Notificaciones entregadas para la realización de diligencias de inspección y medición de inmuebles/Notificaciones generadas para la realización de diligencias de inspección y medición de inmuebles) \*100  
 INTERPRETACIÓN: Notificaciones generadas para la realización de diligencias de inspección y medición de inmuebles  
 DIMENSIÓN QUE ATIENDE: Eficacia  
 FACTOR DE COMPARACIÓN: 100  
 DESCRIPCIÓN DEL FACTOR DE COMPARACIÓN: MUNICIPAL  
 LINEA BASE: 0  
 FRECUENCIA DE MEDICIÓN: trimestral  
 TIPO DE INDICADOR: gestion

CALENDARIZACIÓN TRIMESTRAL


VARIABLES DEL INDICADOR	UNIDAD DE MEDIDA	TIPO DE OPERACIÓN	TRIM. 1	TRIM. 2	TRIM. 3	TRIM. 4	META ANUAL
Notificaciones entregadas para la realización de diligencias de inspección y medición de inmuebles	dictamen	sumable	3.00	3.00	3.00	3.00	12.00
Notificaciones generadas para la realización de diligencias de inspección y medición de inmuebles	dictamen	sumable	3.00	3.00	3.00	3.00	12.00
RESULTADO ESPERADO			100	100	100	100	100

DESCRIPCIÓN DE LA META ANUAL:  
 Notificación para la realización de diligencias de inspección y medición de inmuebles

MEDIOS DE VERIFICACIÓN:  
 Sistemas de control programático para la notificación de diligencias catastrales.

METAS DE ACTIVIDAD RELACIONADAS Y AVANCE:  
 Notificación para la realización de diligencias para la inspección y medición física de los predios

Elaboró  
  
 C. GUADALUPE VILCHIS GARCIA  
 AUXILIAR DE CATASTRO



Validó  
  
 Geo. ENRIQUE GOMEZ MACEDO  
 COORDINADOR DE CATASTRO



PbRM-01d FICHA TÉCNICA DE DISEÑO DE INDICADORES ESTRATEGICOS O DE GESTIÓN 2022

PILAR / EJE TRANSVERSAL: Gobierno de Resultados
TEMA DE DESARROLLO: Gobierno Eficiente que genere resultados
PROGRAMA PRESUPUESTARIO: 01080102 Modernización del catastro mexiquense.
PROYECTO: 010801020201 Información catastral municipal

OBJETIVO DEL PROGRAMA PRESUPUESTARIO: Engloba las acciones que se llevan a cabo por los gobiernos municipales en los procesos de registro de bienes inmuebles en el territorio estatal, así como determinar extensión geográfica y valor catastral por demarcación que definan la imposición fiscal.

DEPENDENCIA GENERAL: 118 DIRECCION DE CATASTRO
DEPENDENCIA AUXILIAR: 118 DIRECCION DE CATASTRO

ESTRUCTURA DEL INDICADOR

NOMBRE DEL INDICADOR: Porcentaje de planos topográficos levantados en campo.
FORMULA DEL CÁLCULO: (Levantamientos de planos topográficos en campo efectuados/Levantamientos de Planos topográficos en campo programados) \*100
INTERPRETACIÓN: Levantamientos de Planos topográficos en campo
DIMENSIÓN QUE ATIENDE: Eficacia
FACTOR DE COMPARACIÓN: 100
DESCRIPCIÓN DEL FACTOR DE COMPARACIÓN: MUNICIPAL
LINEA BASE: 0
FRECUENCIA DE MEDICIÓN: trimestral
TIPO DE INDICADOR: gestion

CALENDARIZACIÓN TRIMESTRAL

Table with 8 columns: VARIABLES DEL INDICADOR, UNIDAD DE MEDIDA, TIPO DE OPERACIÓN, TRIM. 1, TRIM. 2, TRIM. 3, TRIM. 4, META ANUAL. It details the quarterly and annual targets for topographic surveys.

DESCRIPCIÓN DE LA META ANUAL: Levantamientos de Planos topográficos en campo

MEDIOS DE VERIFICACIÓN: Comparativo de los resultados del levantamiento topográfico catastral de inmuebles, de los dos últimos años.

METAS DE ACTIVIDAD RELACIONADAS Y AVANCE: Levantamiento de planos topográficos en campo

Elaboró: C. GUADALUPE VILCHIS GARCIA, AUXILIAR DE CATASTRO MUNICIPAL



Valido: Geo. ENRIQUE GÓMEZ MACEDO, COORDINADOR DE CATASTRO MUNICIPAL



SISTEMA DE COORDINACIÓN HACIENDA DEL ESTADO DE MÉXICO CON SUS MUNICIPIOS  
 MANUAL PARA LA PLANEACIÓN, PROGRAMACIÓN Y PRESUPUESTACIÓN MUNICIPAL 2022

PRESUPUESTO BASADO EN RESULTADOS MUNICIPAL

Fecha: 2022

Municipio: San José del Rincón	No. 124
POB.M - Obj	Matriz de Indicadores para Resultados por Programa presupuestario y Dependencia General

Programa presupuestario:	01020102	Modernización del catastro mexicano.
Objetivo del Programa Presupuestario:	Ejemplar las acciones que se llevan a cabo por los gobiernos municipales en los procesos de registro de bienes inmuebles en el territorio estatal, así como determinar su extensión geográfica y valor catastral por demarcación que definen la imposición fiscal.	
Dependencia General o Auxiliar:	110	DIRECCION DE CATASTRO
Plur o (s) Transversal:	Ep 110	Gobierno moderno, eficaz y responsable
Tema de Desarrollo:	Finanzas públicas nuevas	

	Objetivo o resumen narrativo	Nombre	Formula	Frecuencia y Tipo	Medios de Verificación	Supuestos
<b>Fin</b>	Contribuir a incrementar el padrón catastral mediante acciones de regularización y actualización.	Tasa de validez en el número de predios registrados en el padrón catastral	$(\text{Predios registrados en el padrón catastral en el año actual} / \text{Predios registrados en el padrón catastral en el año anterior}) * 100$	Anual Estratégico	Comparativo de los padrones catastrales de los dos últimos años	N/A
<b>Proposito</b>	Los predios regularizados se registran en el padrón catastral.	Tasa de validez porcentual de predios regularizados	$(\text{Predios regularizados en el año actual} / \text{Predios regularizados en el año anterior}) * 100$	Anual Estratégico	Comparación de los predios inscritos en el padrón catastral mexicano.	La población colabora con la autoridad municipal en la regularización de los predios.
<b>Componentes</b>	Servicios catastrales solicitados por la población.	Porcentaje de servicios catastrales atendidos	$(\text{Servicios catastrales atendidos a la población} / \text{Solicitudes catastrales solicitadas por la población}) * 100$	Semestral Gestión	Registro de los servicios catastrales solicitados.	La población requiere de la autoridad municipal para prestación de servicios catastrales.
	Levantamientos topográficos catastrales de inmuebles realizados.	Porcentaje de levantamientos topográficos catastrales de inmuebles realizados	$(\text{Levantamientos topográficos realizados para la actualización catastral de inmuebles} / \text{Levantamientos topográficos programados para la actualización catastral de inmuebles}) * 100$	Semestral Gestión	Resultados comparativos del levantamiento topográfico llevado en campo.	Autoridades de otros órdenes de gobierno colaboran con la autoridad municipal en elevar levantamientos topográficos.
<b>Actividades</b>	Recepción de las solicitudes de trámite catastral presentadas por la ciudadanía.	Porcentaje de solicitudes de trámite catastral recibidas	$(\text{Solicitudes de trámite catastral recibidas} / \text{Solicitudes de trámite catastral programadas}) * 100$	Trimestral Gestión	Registro de solicitudes catastrales.	La ciudadanía responde favorablemente en la prestación de servicios catastrales.
	Atención a las solicitudes de trámite catastral presentadas por la ciudadanía.	Porcentaje de atención de solicitudes de trámite catastral.	$(\text{Solicitudes de trámite catastral atendidas} / \text{Solicitudes de trámite catastral en proceso}) * 100$	Trimestral Gestión	Registro de solicitudes catastrales.	La ciudadanía responde favorablemente en la prestación de servicios catastrales.
	Programación para la realización de las diligencias de inspección y medición física de los predios.	Porcentaje de diligencias de inspección y medición de inmuebles realizados.	$(\text{Diligencias de inspección y medición de inmuebles realizadas} / \text{Diligencias de inspección y medición de inmuebles programadas}) * 100$	Trimestral Gestión	Sistema de control programático de diligencias catastrales.	La población colabora con la autoridad municipal en los labores de inspección y medición física de los predios.
	Notificación para la realización de diligencias para la inspección y medición física de los predios.	Porcentaje de notificaciones entregadas para la realización de diligencias de inspección y medición de inmuebles.	$(\text{Notificaciones entregadas para la realización de diligencias de inspección y medición de inmuebles} / \text{Notificaciones programadas para la realización de diligencias de inspección y medición de inmuebles}) * 100$	Trimestral Gestión	Sistema de control programático para la notificación de diligencias catastrales.	La población colabora con la autoridad municipal recibiendo las notificaciones de diligencias.
	Levantamiento de planos topográficos en campo.	Porcentaje de planos topográficos levantados en campo.	$(\text{Planos topográficos levantados en campo} / \text{Planos topográficos programados en campo}) * 100$	Trimestral Gestión	Comparativo de los resultados del levantamiento topográfico catastral de inmuebles de los dos últimos años.	Autoridades de otros órdenes de gobierno colaboran con la autoridad municipal en el levantamiento de planos topográficos.

ELABORO  
 C. GUADALUPE VILCHES GARCÍA  
 TITULAR DE LA UFFE O SU EQUIVALENTE  
 Firma Cargo

REVISÓ  
 JULIAR DE LA ESPERANZA GENERAL  
 G. ENRIQUE GONZÁLEZ  
 COORDINADOR DE CATASTRO  
 Nombre Cargo

AUSENTE  
 TITULAR DE LA UFFE O SU EQUIVALENTE  
 T. C. SANDRA CRUZ MONTIEL  
 TITULAR DE LA UFFE  
 Nombre Firma Cargo